



ООО «Компания Земпроект»

**ГЕНЕРАЛЬНЫЙ ПЛАН  
МУНИЦИПАЛЬНОГО ОБРАЗОВАНИЯ  
КЕБЕЗЕНСКОЕ СЕЛЬСКОЕ ПОСЕЛЕНИЕ  
ТУРОЧАКСКОГО РАЙОНА  
РЕСПУБЛИКИ АЛТАЙ**

2021

**ГЕНЕРАЛЬНЫЙ ПЛАН  
МУНИЦИПАЛЬНОГО ОБРАЗОВАНИЯ  
КЕБЕЗЕНСКОЕ СЕЛЬСКОЕ ПОСЕЛЕНИЕ  
ТУРОЧАКСКОГО РАЙОНА  
РЕСПУБЛИКИ АЛТАЙ**

Материалы по обоснованию

Том 2 – Перечень земельных участков, включаемых в состав границ населенных пунктов Кебезенского сельского поселения, исключаемых из них участков с изменением категории использования

**Заказчик:** Администрация муниципального образования Турочакский район  
**Муниципальный контракт:** №359 от 09.12.2021 г.  
**Исполнитель:** ООО «Компания Земпроект»

Руководитель проекта:  
\_\_\_\_\_ Садакова Г.А

## **АВТОРСКИЙ КОЛЛЕКТИВ**

Директор

Главный инженер проектов

Главный архитектор

Ведущий специалист по территориальному  
планированию

Эколог-природопользователь

Кадастровый инженер

Системный администратор

Инженер-землеустроитель

Садакова Г.А.

Денисова И.В.

Подусенко М.В.

Холодкова С.Ю.

Скороходова У.В.

Опара В.В.

Рощик А.А.

Воробьева Н.Н.

## СОСТАВ ГРАФИЧЕСКИХ И ТЕКСТОВЫХ МАТЕРИАЛОВ ПРОЕКТА

№ п/п	Наименование	Параметры
<b>Положение о территориальном планировании</b>		
1.	Положение о территориальном планировании МО Кебезенское сельское поселение Турочакского района Республики Алтай (пояснительная записка)	9 страниц
2.	Карта планируемого размещения объектов местного значения поселения	Масштаб 1:50 000
3.	Фрагмент карты планируемого размещения объектов местного значения поселения	Масштаб 1:5 000
4.	Карта границ населенных пунктов, входящих в состав поселения	Масштаб 1:50 000
5.	Фрагмент карты границ населенных пунктов, входящих в состав поселения	Масштаб 1:5 000
6.	Карта функциональных зон поселения	Масштаб 1:50 000
7.	Фрагмент карты функциональных зон поселения	Масштаб 1:5 000
<b>Материалы по обоснованию</b>		
8.	Том 1. Материалы по обоснованию МО Кебезенское сельское поселение Турочакского района Республики Алтай (пояснительная записка).	98 страниц
9.	Том 2. Материалы по обоснованию МО Кебезенское сельское поселение Турочакского района Республики Алтай (Перечень земельных участков, включаемых в состав границ населенных пунктов Кебезенского сельского поселения, исключаемых из них участков с изменением категории использования)	1 675 страниц
10.	Карта существующих и планируемых объектов на территории поселения	Масштаб 1:50 000
11.	Фрагмент карты существующих и планируемых объектов на территории поселения	Масштаб 1:5 000
12.	Карта зон с особыми условиями использования территории. Карта территорий, подверженных риску возникновения чрезвычайных ситуаций природного и техногенного характера	Масштаб 1:50 000

## СОДЕРЖАНИЕ

ВВЕДЕНИЕ .....	5
ПОЯСНИТЕЛЬНАЯ ЗАПИСКА .....	7
ПРИЛОЖЕНИЕ .....	59
ПРИЛОЖЕНИЕ 1 .....	60
ПРИЛОЖЕНИЕ 2 .....	97
ПРИЛОЖЕНИЕ 3 .....	1 664
ПРИЛОЖЕНИЕ 4.....	1672

## ВВЕДЕНИЕ

Генеральный план муниципального образования Кебезенское сельское поселение Турочакского района Республики Алтай был разработан ООО «Алтайгипрозем» и утвержден Решением Сельского совета депутатов Кебезенского сельского поселения №12/1 от 31.10.2017 г.

Проект внесения изменений в генеральный план муниципального образования Кебезенское сельское поселение Турочакского района Республики Алтай разработан ООО «Компания Земпроект» в 2021-2022 гг. на основании Технического задания к муниципальному контракту №359 от 09.12.2021 г. на оказание услуг по проведению мероприятий по внесению изменений в документы территориального планирования и градостроительного зонирования муниципальных образований в Республике Алтай в рамках реализации проекта «Создание Информационной системы обеспечения градостроительной деятельности» (Внесению изменений в Генеральный план муниципального образования Кебезенское сельское поселение Турочакского района Республики Алтай). Изменения внесены в текстовую и графическую часть утвержденного генерального плана.

Изменения в генеральный план внесены в соответствии с действующими нормативно-правовыми документами:

- Градостроительным кодексом РФ;
- Земельным Кодексом РФ;
- Лесным кодексом РФ;
- Водным кодексом РФ;
- Федеральным законом Российской Федерации «Об общих принципах организации местного самоуправления в Российской Федерации» от 06.10.2003 г. № 131-ФЗ (с изменениями);
- Федеральным законом Российской Федерации «Об объектах культурного наследия (памятниках истории и культуры) народов Российской Федерации» от 25.06.2002 г. №73-ФЗ;
- Методическими рекомендациями по разработке проектов генеральных планов поселений и городских округов, утвержденными Приказом Министерства регионального развития Российской Федерации от 26 мая 2011 г. № 244;
- Приказом Минэкономразвития России от 09.01.2018 №10 «Об утверждении требований к описанию и отображению в документах территориального планирования объектов федерального значения, объектов регионального значения, объектов местного значения»;
- СП 42.13330.2016. Свод правил. «Градостроительство. Планировка и

застройка городских и сельских поселений. Актуализированная редакция СНиП 2.07.01-89\*»;

– СанПИН 2.2.1/2.1.1.1200-03 «Санитарно-защитные зоны и санитарная классификация предприятий, сооружений и иных объектов»;

– Нормативами градостроительного проектирования Республики Алтай, местными нормативами градостроительного проектирования;

– другой нормативной, градостроительной, технической документацией.

В основу разработки генерального плана положены следующие исходные данные:

1. Техническое задание к муниципальному контракту №359 от 09.12.2021 г.

2. Ортофотопланы на территории с. Кебезень, с. Старый Кебезень, с. Сюря масштаба 1:2000, цифровые космоснимки для территорий с. Кебезень, с. Старый Кебезень, с. Тулой, с. Сюря и с. Усть-Пыжа.

3. Данные о трудовых ресурсах и демографическом составе населения, инвентаризационные данные по жилищному фонду и зданиям культурно-бытового обслуживания, данные о предприятиях, учреждениях и организациях на территории сельского поселения, о состоянии инженерного оборудования застройки, которые были предоставлены службами Администраций Турочакского района и Кебезенского сельского поселения.

Целью работы является планирование развития территорий, в том числе для установления функциональных зон, определения планируемого размещения объектов федерального значения, объектов регионального значения, объектов местного значения, обеспечение при осуществлении градостроительной деятельности безопасности и благоприятных условий жизнедеятельности человека, ограничение негативного воздействия хозяйственной и иной деятельности на окружающую среду и обеспечение охраны и рационального использования природных ресурсов в интересах настоящего и будущего поколений.

Генеральным планом определены следующие сроки реализации:

– расчетный срок 2034 г.

## ПОЯСНИТЕЛЬНАЯ ЗАПИСКА

Согласно статье 8 Земельного кодекса Российской Федерации, статье 8 Федерального закона от 21 декабря 2004 г. № 172-ФЗ «О переводе земель или земельных участков из одной категории в другую» перевод земель населенных пунктов в земли иных категорий и земель иных категорий в земли населенных пунктов независимо от их форм собственности осуществляется путем установления или изменения границ населенных пунктов в порядке, установленном Земельным кодексом Российской Федерации и законодательством Российской Федерации о градостроительной деятельности.

В свою очередь установлением или изменением границ населенных пунктов является утверждение или изменение генерального плана поселения.

В рамках деятельности по разработке документов территориального планирования Кебезенского сельского поселения был проведен анализ сведений о пересечении земельных участков земель населенных пунктов с землями лесного фонда.

В состав Кебезенского сельского поселения входят пять населенных пунктов: с. Кебезень, с. Тулой, с. Усть-Пыжа, с. Старый Кебезень и с. Сюра. В генеральном плане планируемые и существующие границы населенных пунктов определены графически с учетом данных государственного кадастрового учета (ГКУ), а также ранее утвержденных документов территориального планирования (ДТП). Сведения о границах с. Тулой и с. Усть-Пыжа отсутствуют в Едином государственном реестре недвижимости.

Сведения о границе населенного пункта с. Кебезень внесены в Единый государственный реестр недвижимости 27.03.2019 г. с присвоением реестрового номера 04:03-4.118.

Сведения о границе населенного пункта с. Старый Кебезень внесены в Единый государственный реестр недвижимости 18.12.2017 г. с присвоением реестрового номера 04:03-4.7.

Сведения о границе населенного пункта с. Сюра внесены в Единый государственный реестр недвижимости 18.12.2017 г. с присвоением реестрового номера 04:03-4.3.

Выписки о границах населенных пунктов приведены в Приложении 1.

В 2021 г. в ЕГРН были внесены сведения о границах Турочакского лесничества с реестровым номером 04:03-15.1. Внесенные границы лесничества пересекали установленные границы населенных пунктов. Согласно ч. 4 ст. 6.1 Лесного Кодекса РФ границы земель лесного фонда определяются границами лесничеств.



Федеральный закон от 29 июля 2017 г. № 280-ФЗ «О внесении изменений в отдельные законодательные акты Российской Федерации в целях устранения противоречий в сведениях государственных реестров и установления принадлежности земельного участка к определенной категории земель» (далее – Федеральный закон №280-ФЗ) был принят с целью устранения противоречий в сведениях, содержащихся в Государственном лесном реестре и Едином государственном реестре объектов недвижимости. По общему правилу, установленному Федеральным законом № 280-ФЗ, приведение сведений, содержащихся в ГЛР, в соответствие со сведениями ЕГРН осуществляется в отношении земельных участков, на которые права правообладателя или предыдущих правообладателей возникли до 1 января 2016 года.

На территории Кебезенского сельского поселения находятся земельные участки земель населенных пунктов, пересекающиеся с лесными участками (табл. 1, 2). Земельные участки, поставленные на государственный кадастровый учет до 01.01.2016 г., в соответствии с Федеральным законом № 280-ФЗ подлежат исключению из государственного лесного реестра в размере площади пересечения. Таким образом, в проекте генерального плана МО Кебезенское сельское поселение из государственного лесного реестра предлагается исключить площади пересечения в размере 184 850 м<sup>2</sup>.

Выписки на земельные участки земель населенных пунктов приведены в Приложении 2.

Сведения о участках земель лесного фонда, включаемых в границы населенных пунктов, с указанием площади, местоположения в части лесничеств, участковых лесничеств, кварталов, выделов, а также целевого назначения данных лесов и категорий защитных лесов, а также проектируемое целевое использование данных земельных участков приведены в таблице 3. Ответ Министерства природных ресурсов, экологии и туризма Республики Алтай о направлении выписки из Государственного лесного реестра приведен в Приложении 3.

Ответ Министерства природных ресурсов, экологии и туризма Республики Алтай об отсутствии на территориях, имеющих двойной учет, особо охраняемых природных территорий федерального, регионального и местного значения приведен в Приложении 4.

На территории Кебезенского сельского поселения находится одна особо охраняемая природная территория памятник природы республиканского значения «Турочакский», которая не имеет пересечений с земельными участками, включаемыми в границы населенных пунктов. Сведения об объекте ООПТ внесены в ЕГРН с реестровым номером 04:03-9.1.

Ответ Инспекции по государственной охране объектов культурного наследия Республики Алтай об отсутствии на территориях, имеющих двойной учет, объектов культурного наследия федерального, регионального и местного значения, а также выявленных объектов культурного наследия приведен в Приложении 4.

На территории Кебезенского сельского поселения расположен один объект культурного наследия регионального значения: «Памятник погибшим воинам в Великой Отечественной войне». Сведения о границе территории объекта культурного наследия регионального значения внесены в ЕГРН с реестровым номером – 04:03-8.1. Указанные границы не пересекают земельные участки, имеющие двойной учет.

**Перечень земельных участков и частей земельных участков, относящихся в соответствии со сведениями ГЛР к землям лесного фонда, а в соответствии со сведениями ЕГРН к землям населенных пунктов, которые в соответствии с Федеральным законом № 280-ФЗ подлежат исключению из государственного лесного реестра в размере площади пересечения, а также земельных участков, которые включаются в границы населенных пунктов, входящих в состав МО Кебезенское сельское поселение**

№ п/п	Кадастровый номер	Категория земель	Форма собственности	Вид использования	Площадь ЗУ, кв.м.	Дата постановления на учет	Площадь пересечения ЗЛФ с ЗУ категории земель населенных пунктов, кв.м.	Наличие координат границ ЗУ	Почтовый адрес	Планируемая функциональная зона
1.	04:03:070501:1043	Земли населенных пунктов	Частная собственность	Для индивидуального жилищного строительства	2 675	22.11.2013	1 459	Границы установлены	с. Кебезень, ул. Промартельская, 35	Жилая зона
2.	04:03:070501:1031	Земли населенных пунктов	Частная собственность	Для ведения личного подсобного хозяйства	837	25.10.2013	1 766	Границы установлены	с. Кебезень, ул. Промартельская, 36	Жилая зона
3.	04:03:070501:1132	Земли населенных пунктов	Собственность публично-правовых образований	Для ведения личного подсобного хозяйства	31	01.12.2015	1 462	Границы установлены	с. Кебезень, ул. Промартельская, 37	Жилая зона
4.	04:03:070501:932	Земли населенных пунктов	Частная собственность	Для ведения личного подсобного хозяйства	6 375	13.02.2013	211	Границы установлены	с. Кебезень, ул. Промартельская, д. 24	Жилая зона
5.	04:03:070501:102	Земли населенных пунктов	Частная собственность	для эксплуатации и обслуживания жилого дома	3 000	12.05.2004	505	Границы установлены	с. Кебезень, ул. Промартельская, 22	Жилая зона

№ п/п	Кадастровый номер	Категория земель	Форма собственности	Вид использования	Площадь ЗУ, кв.м.	Дата постановки на учет	Площадь пересечения ЗЛФ с ЗУ категории земель населенных пунктов, кв.м.	Наличие координат границ ЗУ	Почтовый адрес	Планируемая функциональная зона
6.	04:03:070501:389	Земли населенных пунктов	Частная собственность	Для ведения личного подсобного хозяйства	6 462,00	01.01.1991	3 156	Границы установлены	с. Кебезень, ул. Промартельская, 21	Жилая зона
7.	04:03:070501:399	Земли населенных пунктов	Частная собственность	Для ведения личного подсобного хозяйства	2 371	14.05.2009	2 371	Границы установлены	с. Кебезень, ул. Промартельская, д. 21А	Жилая зона
8.	04:03:070501:398	Земли населенных пунктов	Частная собственность	Для индивидуального жилищного строительства	2 857	15.05.2009	391	Границы установлены	с. Кебезень, ул. Промартельская, д. 21	Жилая зона
9.	04:03:070501:16	Земли населенных пунктов	Частная собственность	Для индивидуального жилищного строительства	3 000	24.06.2003	3 000	Границы установлены	с. Кебезень, ул. Промартельская, д. б/н	Жилая зона
10.	04:03:070501:7	Земли населенных пунктов	Частная собственность	Для ведения личного подсобного хозяйства	2 500	11.12.2002	497	Границы установлены	с. Кебезень, ул. Промартельская, д.20 А	Жилая зона
11.	04:03:070501:202	Земли населенных пунктов	Частная собственность	Для ведения личного подсобного хозяйства	3 100	29.02.2008	929	Границы установлены	с. Кебезень, ул. Промартельская, 18А	Жилая зона

№ п/п	Кадастровый номер	Категория земель	Форма собственности	Вид использования	Площадь ЗУ, кв.м.	Дата постановки на учет	Площадь пересечения ЗЛФ с ЗУ категории земель населенных пунктов, кв.м.	Наличие координат границ ЗУ	Почтовый адрес	Планируемая функциональная зона
12.	04:03:070501:544	Земли населенных пунктов	Частная собственность	Для ведения личного подсобного хозяйства	1 499	13.08.2011	1	Границы установлены	с. Кебезень, ул. Промартельская, 10Б	Жилая зона
13.	04:03:070501:105	Земли населенных пунктов	Частная собственность	Для строительства индивидуально жилого дома	2 463	25.06.2004	666	Границы установлены	с. Кебезень, ул. Промартельская, 4 В	Жилая зона
14.	04:03:070501:182	Земли населенных пунктов	Частная собственность	Для ведения личного подсобного хозяйства	4 388	20.12.2007	389	Границы установлены	с. Кебезень, ул. Промартельская, 4	Жилая зона
15.	04:03:070501:23	Земли населенных пунктов	Частная собственность	Для индивидуально жилищного строительства	2 828	26.05.2003	63	Границы установлены	с. Кебезень, ул. Береговая, д. 11А	Жилая зона
16.	04:03:070501:137	Земли населенных пунктов	Частная собственность	Для ведения личного подсобного хозяйства	3 251	20.01.2000	131	Границы установлены	с. Кебезень, ул. Береговая, дом 13	Жилая зона
17.	04:03:070501:1175	Земли населенных пунктов	Частная собственность	Для ведения личного подсобного хозяйства	1 067	29.06.2017 Земельный участок 04:03:070501:1175 образован из земельного участка 04:03:070501:1159 (дата внесения сведений о ЗУ: 1159 в ЕГРН – 26.08.2016). Земельный	167	Границы установлены	с. Кебезень, ул. Береговая, дом 13А	Жилая зона

№ п/п	Кадастровый номер	Категория земель	Форма собственности	Вид использования	Площадь ЗУ, кв.м.	Дата постановки на учет	Площадь пересечения ЗЛФ с ЗУ категории земель населенных пунктов, кв.м.	Наличие координат границ ЗУ	Почтовый адрес	Планируемая функциональная зона
						участок 04:03:070501:1159 образован из земельного участка 04:03:070501:239 (дата внесения сведений о ЗУ: 239 в ЕГРН – 03.09.2008)				
18.	04:03:070501:1178	Земли населенных пунктов	Частная собственность	Для ведения личного подсобного хозяйства	2 512	25.07.2017 Земельный участок 04:03:070501:1178 образован из земельных участков 04:03:070501:1173 и 04:03:070501:1176 (дата внесения сведений о ЗУ: 1173 в ЕГРН – 23.06.2017, дата внесения сведений о ЗУ: 1176 в ЕГРН – 29.06.2017). Земельный участок 04:03:070501:1173 образован из земельного участка 04:03:070501:986 (дата внесения сведений о ЗУ:986 в ЕГРН – 19.09.2013). Земельный участок 04:03:070501:1176 образован из земельного участка 04:03:070501:1159 (дата внесения сведений о ЗУ:1159 в ЕГРН –	2 342	Границы установлены	с. Кебезень, ул. Береговая, дом 14Б	Жилая зона

№ п/п	Кадастровый номер	Категория земель	Форма собственности	Вид использования	Площадь ЗУ, кв.м.	Дата постановки на учет	Площадь пересечения ЗЛФ с ЗУ категории земель населенных пунктов, кв.м.	Наличие координат границ ЗУ	Почтовый адрес	Планируемая функциональная зона
						26.08.2016). Земельный участок 04:03:070501:1159 образован из земельного участка 04:03:070501:239 (дата внесения сведений о ЗУ:239 в ЕГРН – 03.09.2008)				
19.	04:03:070501:1174	Земли населенных пунктов	Частная собственность	Для ведения личного подсобного хозяйства	1 933	23.06.2017. Образован из земельного участка 04:03:070501:986 (дата внесения сведений о ЗУ:986 в ЕГРН - 19.09.2013)	1 602	Границы установлены	с. Кебезень, ул. Береговая, д. 14 Б/1	Жилая зона
20.	04:03:070501:872	Земли населенных пунктов	Частная собственность	Для ведения личного подсобного хозяйства	2 503	14.09.2012	2 503	Границы установлены	с. Кебезень, ул. Береговая, 13 Б	Жилая зона
21.	04:03:070501:1196	Земли населенных пунктов	Частная собственность	Для ведения личного подсобного хозяйства	2 535	19.06.2018 Образован из земельных участков 04:03:070501:1047 и 04:03:070501:1078 (дата внесения сведений о ЗУ:1047 в ЕГРН - 05.12.2013, о ЗУ:1078 – 19.03.2014)	2 535	Границы установлены	с. Кебезень, ул. Береговая, 13 Б	Жилая зона
22.	04:03:070501:514	Земли населенных пунктов	Частная собственность	Для ведения личного подсобного хозяйства	1 533	12.11.2010	534	Границы установлены	с. Кебезень, ул. Береговая, д. 15 Б	Жилая зона

№ п/п	Кадастровый номер	Категория земель	Форма собственности	Вид использования	Площадь ЗУ, кв.м.	Дата постановки на учет	Площадь пересечения ЗЛФ с ЗУ категории земель населенных пунктов, кв.м.	Наличие координат границ ЗУ	Почтовый адрес	Планируемая функциональная зона
23.	04:03:070501:227	Земли населенных пунктов	Частная собственность	Для индивидуального жилищного строительства	2 069	13.07.2008	291	Границы установлены	с. Кебезень, ул. Береговая, 15А	Жилая зона
24.	04:03:070501:165	Земли населенных пунктов	Частная собственность	Для ведения личного подсобного хозяйства	1 583	22.03.2007	1 583	Границы установлены	с. Кебезень, ул. Подгорная, д. 1	Жилая зона
25.	04:03:070501:1133	Земли населенных пунктов	Собственность публично-правовых образований	Для ведения личного подсобного хозяйства	907	24.12.2015	907	Границы установлены	с. Кебезень, ул. Подгорная, 1 А	Жилая зона
26.	04:03:070501:408	Земли населенных пунктов	Частная собственность	Для ведения личного подсобного хозяйства	3 875	08.06.2009	4	Границы установлены	с. Кебезень, ул. Подгорная, 2	Жилая зона
27.	04:03:070501:1156	Земли населенных пунктов	Частная собственность	Для ведения личного подсобного хозяйства	1 494	05.08.2016 Образованы путем раздела земельного участка	187	Границы установлены	с. Кебезень, ул. Нагорная, 19	Жилая зона
28.	04:03:070501:1155	Земли населенных пунктов	Частная собственность	Для ведения личного подсобного хозяйства	1 502	04:03:070501:821 (дата внесения сведений о ЗУ:821 в ЕГРН – 12.12.2011)	484	Границы установлены	с. Кебезень, ул. Нагорная, 19б	Жилая зона
29.	04:03:070501:475	Земли населенных пунктов	Частная собственность	Ведение личного подсобного хозяйства	2 377	02.03.2010	747	Границы установлены	с. Кебезень, ул. Центральная, д. 10 В	Жилая зона



№ п/п	Кадастровый номер	Категория земель	Форма собственности	Вид использования	Площадь ЗУ, кв.м.	Дата постановки на учет	Площадь пересечения ЗЛФ с ЗУ категории земель населенных пунктов, кв.м.	Наличие координат границ ЗУ	Почтовый адрес	Планируемая функциональная зона
30.	04:03:000000:255	Земли населенных пунктов	Собственность публично-правовых образований (РА, Турочакская ЦРБ)	Для размещения ФАП	531	03.03.2014	531	Границы установлены	с. Кебезень, ул. Центральная, 8 А	Общественно-деловая зона
31.	04:03:070501:256	Земли населенных пунктов	Частная собственность	Для ведения личного подсобного хозяйства	2 959	28.10.2008	686	Границы установлены	с. Кебезень, ул. Центральная, д. 2	Жилая зона
32.	04:03:070501:1436	Земли населенных пунктов	Частная собственность	Для ведения личного подсобного хозяйства	2 208	16.10.2019 Образованы путем раздела земельного участка 04:03:070501:257 (дата внесения сведений о ЗУ:257 в ЕГРН - 29.10.2008)	661	Границы установлены	с. Кебезень, ул. Центральная, д. 2, кв. 1	Жилая зона
33.	04:03:070501:1435	Земли населенных пунктов	Частная собственность	Для ведения личного подсобного хозяйства	1 325		1 208	Границы установлены	с. Кебезень, ул. Центральная, д. 2 Б	Жилая зона
34.	04:03:070501:353	Земли населенных пунктов	Частная собственность	для индивидуального жилищного строительства	1 986	08.04.2009	1 985	Границы установлены	с. Кебезень, ул. Центральная, д. 4, А	Жилая зона
35.	04:03:070501:138	Земли населенных пунктов	Частная собственность	Для строительства индивидуального жилого дома	2 114	25.05.2006	758	Границы установлены	с. Кебезень, ул. Центральная, д. 2а	Жилая зона

№ п/п	Кадастровый номер	Категория земель	Форма собственности	Вид использования	Площадь ЗУ, кв.м.	Дата постановки на учет	Площадь пересечения ЗЛФ с ЗУ категории земель населенных пунктов, кв.м.	Наличие координат границ ЗУ	Почтовый адрес	Планируемая функциональная зона
36.	04:03:070501:1438	Земли населенных пунктов	Частная собственность	Для ведения личного подсобного хозяйства	1 044	05.02.2020 Образован путем раздела земельного участка 04:03:070501:497 (дата внесения сведений о ЗУ:497 – 11.06.2010)	552	Границы установлены	с. Кебезень, ул. Центральная, д. 2 Д	Жилая зона
37.	04:03:070501:1461	Земли населенных пунктов	Частная собственность	Для ведения личного подсобного хозяйства	1 051	21.04.2021 Образован из земельных участков 04:03:070501:1439 и 04:03:070501:1448 (дата внесения сведений о ЗУ:1439 в ЕГРН – 05.02.2020, о ЗУ:1448 – 07.09.2020). Земельный участок 04:03:070501:1439 образован из земельного участка 04:03:070501:497 (дата внесения сведений о ЗУ:497 в ЕГРН – 11.06.2010). Земельный участок 04:03:070501:1448 образован из земельных участков 04:03:070501:228 и 04:03:070501:307 (дата внесения сведений о ЗУ:228 в ЕГРН – 14.07.2008, ЗУ:307 – 11.03.2009)	1 051	Границы установлены	с. Кебезень, ул. Центральная, д. 2В	Жилая зона

№ п/п	Кадастровый номер	Категория земель	Форма собственности	Вид использования	Площадь ЗУ, кв.м.	Дата постановки на учет	Площадь пересечения ЗЛФ с ЗУ категории земель населенных пунктов, кв.м.	Наличие координат границ ЗУ	Почтовый адрес	Планируемая функциональная зона
38.	04:03:070501:76	Земли населенных пунктов	Частная собственность	Для размещения пилорамы	5 810	31.10.2003	228	Границы установлены	с. Кебезень, ул. Сосновая	Производственная зона
39.	04:03:070501:242	Земли населенных пунктов	Частная собственность	Для эксплуатации и обслуживания пилорамы	7 927	24.09.2008	4 194	Границы установлены	с. Кебезень, ул. Сосновая, 3	Производственная зона
40.	04:03:070501:868	Земли населенных пунктов	Собственность публично-правовых образований	Для ведения личного подсобного хозяйства	1 617	26.07.2012	1 617	Границы установлены	с. Кебезень, ул. Сосновая, 3 Б	Жилая зона
41.	04:03:070501:198	Земли населенных пунктов	Собственность публично-правовых образований	для индивидуального жилищного строительства	1 700	29.02.2008	1 700	Границы установлены	с. Кебезень, ул. Зеленая, д. 4 А	Жилая зона
42.	04:03:070501:160	Земли населенных пунктов	Частная собственность	Для строительства индивидуального жилого дома и хоз. построек.	1 486	15.12.2006	1 486	Границы установлены	с. Кебезень, ул. Зеленая, 2 В	Жилая зона
43.	04:03:070501:478	Земли населенных пунктов	Собственность публично-правовых образований	Для ведения личного подсобного хозяйства	753	17.03.2010	753	Границы установлены	с. Кебезень, ул. Зеленая, д. 2 Б	Жилая зона
44.	04:03:070501:179	Земли населенных пунктов	Частная собственность	Для индивидуального жилищного строительства	1 878	04.12.2007	1 681	Границы установлены	с. Кебезень, ул. Зеленая, 2А	Жилая зона

№ п/п	Кадастровый номер	Категория земель	Форма собственности	Вид использования	Площадь ЗУ, кв.м.	Дата постановки на учет	Площадь пересечения ЗЛФ с ЗУ категории земель населенных пунктов, кв.м.	Наличие координат границ ЗУ	Почтовый адрес	Планируемая функциональная зона
45.	04:03:070501:476	Земли населенных пунктов	Частная собственность	Для ведения личного подсобного хозяйства	2 750	03.03.2010	2 750	Границы установлены	с. Кебезень, ул. Зеленая, д. 2И	Жилая зона
46.	04:03:070501:463	Земли населенных пунктов	Частная собственность	Для ведения личного подсобного хозяйства	1 272	01.12.2009	1 272	Границы установлены	с. Кебезень, ул. Зеленая, д. 2Д	Жилая зона
47.	04:03:070501:461	Земли населенных пунктов	Собственность публично-правовых образований	Для ведения личного подсобного хозяйства	1 182	19.11.2009	1 182	Границы установлены	с. Кебезень, ул. Зеленая, д. 2Е	Жилая зона
48.	04:03:070501:526	Земли населенных пунктов	-	Для ведения личного подсобного хозяйства	1 207	07.02.2011	1 207	Границы установлены	с. Кебезень, ул. Зеленая, д. 2 "К"	Жилая зона
49.	04:03:070501:186	Земли населенных пунктов	Частная собственность	Для индивидуального жилищного строительства	2 187	28.01.2008	1 850	Границы установлены	с. Кебезень, ул. Зеленая, 2	Жилая зона
50.	04:03:070501:1071	Земли населенных пунктов	-	Для ведения личного подсобного хозяйства	1 699	27.12.2013	1 418	Границы установлены	с. Кебезень, ул. Зеленая, 2 Ж	Жилая зона
51.	04:03:070501:199	Земли населенных пунктов	Частная собственность	Для индивидуального жилищного строительства	2 484	29.02.2008	1 895	Границы установлены	с. Кебезень, ул. Зеленая, 2Г	Жилая зона

№ п/п	Кадастровый номер	Категория земель	Форма собственности	Вид использования	Площадь ЗУ, кв.м.	Дата постановки на учет	Площадь пересечения ЗЛФ с ЗУ категории земель населенных пунктов, кв.м.	Наличие координат границ ЗУ	Почтовый адрес	Планируемая функциональная зона
52.	04:03:070501:175	Земли населенных пунктов	Частная собственность	Для ведения личного подсобного хозяйства	2 551	16.12.1992	117	Границы установлены	с. Кебезень, ул. Зеленая, д. 1а	Жилая зона
53.	04:03:070501:156	Земли населенных пунктов	-	-	304	01.12.2006	135	Границы установлены	с. Кебезень, ул. Набережная, б	Жилая зона
54.	04:03:070501:507	Земли населенных пунктов	Частная собственность	Для ведения личного подсобного хозяйства	611	15.09.2010	154	Границы установлены	с. Кебезень, ул. Набережная, д. 5 А	Жилая зона
55.	04:03:070501:214	Земли населенных пунктов	Частная собственность	Для ведения личного подсобного хозяйства	670	16.05.2008	609	Границы установлены	с. Кебезень, ул. Набережная, 4А	Жилая зона
56.	04:03:070501:215	Земли населенных пунктов	Частная собственность	Для ведения личного подсобного хозяйства	2 994	19.05.2008	1 937	Границы установлены	с. Кебезень, ул. Набережная, 4	Жилая зона
57.	04:03:070501:194	Земли населенных пунктов	Частная собственность	Для индивидуального жилищного строительства	1 860	29.02.2008	335	Границы установлены	с. Кебезень, ул. Набережная, 3А	Жилая зона
58.	04:03:070501:414	Земли населенных пунктов	Частная собственность	Для ведения личного подсобного хозяйства	1 973,00	01.01.1989	441	Границы установлены	с. Кебезень, ул. Набережная, 3	Жилая зона

№ п/п	Кадастровый номер	Категория земель	Форма собственности	Вид использования	Площадь ЗУ, кв.м.	Дата постановки на учет	Площадь пересечения ЗЛФ с ЗУ категории земель населенных пунктов, кв.м.	Наличие координат границ ЗУ	Почтовый адрес	Планируемая функциональная зона
59.	04:03:070501:270	Земли населенных пунктов	Частная собственность	Для ведения личного подсобного хозяйства	880	18.12.2008	776	Границы установлены	с. Кебезень, ул. Набережная, д. 1, кв.3	Жилая зона
60.	04:03:070501:216	Земли населенных пунктов	Частная собственность	Для ведения личного подсобного хозяйства	3 326	03.05.2008	699	Границы установлены	с. Кебезень, ул. Набережная, д. 1, кв. 1	Жилая зона
61.	04:03:070501:837	Земли населенных пунктов	Частная собственность	Для индивидуального жилищного строительства	1 352	02.07.2012	459	Границы установлены	с. Кебезень, ул. Алтайская, 2	Жилая зона
62.	04:03:070501:836	Земли населенных пунктов	Собственность публично-правовых образований	Для индивидуального жилищного строительства	1 070	02.07.2012	1 070	Границы установлены	с. Кебезень, ул. Алтайская, 1	Жилая зона
63.	04:03:070501:1444	Земли населенных пунктов	Частная собственность	Для индивидуального жилищного строительства	1 059	27.07.2020 Образованы путем раздела земельного участка	1 026	Границы установлены	с. Кебезень, ул. Алтайская, 3	Жилая зона
64.	04:03:070501:1445	Земли населенных пунктов	Частная собственность	Для индивидуального жилищного строительства	1 059	04:03:070501:864 (дата внесения сведений о ЗУ:864 в ЕГРН – 09.07.2012)	178,5	Границы установлены	с. Кебезень, ул. Алтайская, 3А	Жилая зона
65.	04:03:070501:865	Земли населенных пунктов	-	Для индивидуально	1 058	09.07.2012	1 058	Границы установлены	с. Кебезень, ул.	Жилая зона

№ п/п	Кадастровый номер	Категория земель	Форма собственности	Вид использования	Площадь ЗУ, кв.м.	Дата постановления на учет	Площадь пересечения ЗЛФ с ЗУ категории земель населенных пунктов, кв.м.	Наличие координат границ ЗУ	Почтовый адрес	Планируемая функциональная зона
				го жилищного строительства					Молодежная, 2	
66.	04:03:070501:858	Земли населенных пунктов	Муниципальная собственность	Для индивидуального жилищного строительства	1 050	05.07.2012	1 050	Границы установлены	с. Кебезень, ул. Молодежная, 4	Жилая зона
67.	04:03:070501:848	Земли населенных пунктов	Частная собственность	Для индивидуального жилищного строительства	1 050	03.07.2012	1 050	Границы установлены	с. Кебезень, ул. Молодежная, 6	Жилая зона
68.	04:03:070501:849	Земли населенных пунктов	Частная собственность	Для индивидуального жилищного строительства	1 050	03.07.2012	1 050	Границы установлены	с. Кебезень, ул. Молодежная, 8	Жилая зона
69.	04:03:070501:846	Земли населенных пунктов	Частная собственность	Для индивидуального жилищного строительства	1 254	03.07.2012	392	Границы установлены	с. Кебезень, ул. Молодежная, 10	Жилая зона
70.	04:03:070501:851	Земли населенных пунктов	Муниципальная собственность	Для индивидуального жилищного строительства	1 006	03.07.2012	1 006	Границы установлены	с. Кебезень, ул. Молодежная, 1	Жилая зона
71.	04:03:070501:845	Земли населенных пунктов	Частная собственность	Для индивидуального жилищного строительства	1 050	03.07.2012	1 050	Границы установлены	с. Кебезень, ул. Молодежная, 3	Жилая зона
72.	04:03:070501:838	Земли населенных пунктов	Муниципальная собственность	Для индивидуального	1 051	02.07.2012	1 051	Границы установлены	с. Кебезень, ул.	Жилая зона

№ п/п	Кадастровый номер	Категория земель	Форма собственности	Вид использования	Площадь ЗУ, кв.м.	Дата постановления на учет	Площадь пересечения ЗЛФ с ЗУ категории земель населенных пунктов, кв.м.	Наличие координат границ ЗУ	Почтовый адрес	Планируемая функциональная зона
				го жилищного строительства					Молодежная, 5	
73.	04:03:070501:839	Земли населенных пунктов	Частная собственность	Для индивидуального жилищного строительства	1 050	03.07.2012	1 050	Границы установлены	с. Кебезень, ул. Молодежная, 7	Жилая зона
74.	04:03:070501:840	Земли населенных пунктов	Частная собственность	Для индивидуального жилищного строительства	1 051	03.07.2012	1 051	Границы установлены	с. Кебезень, ул. Молодежная, 9	Жилая зона
75.	04:03:070501:841	Земли населенных пунктов	Частная собственность	Для индивидуального жилищного строительства	1 050	03.07.2012	1 037	Границы установлены	с. Кебезень, ул. Молодежная, 11	Жилая зона
76.	04:03:070501:842	Земли населенных пунктов	Частная собственность	Для индивидуального жилищного строительства	1 051	03.07.2012	237	Границы установлены	с. Кебезень, ул. Молодежная, 13	Жилая зона
77.	04:03:070501:847	Земли населенных пунктов	Муниципальная собственность	Для индивидуального жилищного строительства	1 067	03.07.2012	1 067	Границы установлены	с. Кебезень, ул. Сосновая, 5	Жилая зона
78.	04:03:070501:850	Земли населенных пунктов	Частная собственность	Для индивидуального жилищного строительства	1 052	03.07.2012	1 052	Границы установлены	с. Кебезень, ул. Сосновая, 7	Жилая зона
79.	04:03:070501:853	Земли населенных пунктов	Частная собственность	Для индивидуального	1 051	05.07.2012	1 051	Границы установлены	с. Кебезень, ул.	Жилая зона



№ п/п	Кадастровый номер	Категория земель	Форма собственности	Вид использования	Площадь ЗУ, кв.м.	Дата постановления на учет	Площадь пересечения ЗЛФ с ЗУ категории земель населенных пунктов, кв.м.	Наличие координат границ ЗУ	Почтовый адрес	Планируемая функциональная зона
				го жилищного строительства					Сосновая, 9	
80.	04:03:070501:854	Земли населенных пунктов	Частная собственность	Для индивидуального жилищного строительства	1 049	05.07.2012	1 049	Границы установлены	с. Кебезень, ул. Сосновая, 11	Жилая зона
81.	04:03:070501:861	Земли населенных пунктов	Частная собственность	Для индивидуального жилищного строительства	1 049	09.07.2012	1 049	Границы установлены	с. Кебезень, ул. Сосновая, 13	Жилая зона
82.	04:03:070501:856	Земли населенных пунктов	Частная собственность	Для индивидуального жилищного строительства	1 049	05.07.2012	1 049	Границы установлены	с. Кебезень, ул. Сосновая, 15	Жилая зона
83.	04:03:070501:863	Земли населенных пунктов	Частная собственность	Для индивидуального жилищного строительства	1 049	09.07.2012	1 049	Границы установлены	с. Кебезень, ул. Сосновая, 17	Жилая зона
84.	04:03:070501:855	Земли населенных пунктов	Частная собственность	Для индивидуального жилищного строительства	1 049	05.07.2012	968	Границы установлены	с. Кебезень, ул. Сосновая, 19	Жилая зона
85.	04:03:070501:843	Земли населенных пунктов	Частная собственность	Для индивидуального жилищного строительства	1 003	03.07.2012	831	Границы установлены	с. Кебезень, ул. Сосновая, 4	Жилая зона
86.	04:03:070501:852	Земли населенных пунктов	Собственность публично-	Для строительства фельдшерско-	2 082	03.07.2012	1 802	Границы установлены	с. Кебезень, ул.	Общественно-деловая зона

№ п/п	Кадастровый номер	Категория земель	Форма собственности	Вид использования	Площадь ЗУ, кв.м.	Дата постановки на учет	Площадь пересечения ЗЛФ с ЗУ категории земель населенных пунктов, кв.м.	Наличие координат границ ЗУ	Почтовый адрес	Планируемая функциональная зона
			правовых образований	акушерского пункта					Сосновая, 6	
87.	04:03:070501:866	Земли населенных пунктов	Собственность публично-правовых образований (Кебезенское СП)	Для строительства фельдшерско-акушерского пункта	2 097	10.07.2012	1 794	Границы установлены	с. Кебезень, ул. Сосновая, 8	Общественно-деловая зона
88.	04:03:070501:860	Земли населенных пунктов	Частная собственность	Для индивидуального жилищного строительства	2 097	09.07.2012	1 777	Границы установлены	с. Кебезень, ул. Сосновая, 10	Жилая зона
89.	04:03:070501:862	Земли населенных пунктов	Частная собственность	Для индивидуального жилищного строительства	2 097	09.07.2012	1 765	Границы установлены	с. Кебезень, ул. Сосновая, 12	Жилая зона
90.	04:03:070501:857	Земли населенных пунктов	Частная собственность	Для индивидуального жилищного строительства	1 049	05.07.2012	709	Границы установлены	с. Кебезень, ул. Сосновая, 14	Жилая зона
91.	04:03:070501:1116	Земли населенных пунктов	-	Для ведения личного подсобного хозяйства	1 626	04.03.2015	1 626	Границы установлены	с. Кебезень, ул. Сосновая, 16	Жилая зона
92.	04:03:070501:1117	Земли населенных пунктов	-	Для ведения личного подсобного хозяйства	1 502	05.03.2015	1 502	Границы установлены	с. Кебезень, ул. Сосновая, 18	Жилая зона

№ п/п	Кадастровый номер	Категория земель	Форма собственности	Вид использования	Площадь ЗУ, кв.м.	Дата постановки на учет	Площадь пересечения ЗЛФ с ЗУ категории земель населенных пунктов, кв.м.	Наличие координат границ ЗУ	Почтовый адрес	Планируемая функциональная зона
93.	04:03:070501:1129	Земли населенных пунктов	-	Для ведения личного подсобного хозяйства	1 500	24.09.2015	1 500	Границы установлены	с Кебезень, ул Алтайская, д 5	Жилая зона
94.	04:03:070501:1112	Земли населенных пунктов	-	Для ведения личного подсобного хозяйства	1 500	03.12.2014	1 500	Границы установлены	с Кебезень, ул Алтайская, 7	Жилая зона
95.	04:03:070501:1109	Земли населенных пунктов	-	Для ведения личного подсобного хозяйства	1 271	21.11.2014	1 271	Границы установлены	с. Кебезень, ул. Алтайская, 4	Жилая зона
96.	04:03:070501:1110	Земли населенных пунктов	-	Для ведения личного подсобного хозяйства	1 497	26.11.2014	1 497	Границы установлены	с. Кебезень, ул. Алтайская, 6	Жилая зона
97.	04:03:070501:1125	Земли населенных пунктов	-	Для ведения личного подсобного хозяйства	1 495	28.08.2015	1 495	Границы установлены	с. Кебезень, ул. Алтайская, 8	Жилая зона
98.	04:03:070501:1111	Земли населенных пунктов	-	Для ведения личного подсобного хозяйства	1 550	02.12.2014	1 550	Границы установлены	с Кебезень, ул Алтайская, 10	Жилая зона
99.	04:03:070501:1103	Земли населенных пунктов	-	Для ведения личного подсобного хозяйства	1 548	11.11.2014	1 548	Границы установлены	с. Кебезень, ул. Алтайская, 12	Жилая зона

№ п/п	Кадастровый номер	Категория земель	Форма собственности	Вид использования	Площадь ЗУ, кв.м.	Дата постановки на учет	Площадь пересечения ЗЛФ с ЗУ категории земель населенных пунктов, кв.м.	Наличие координат границ ЗУ	Почтовый адрес	Планируемая функциональная зона
100	04:03:070501:1104	Земли населенных пунктов	-	Для ведения личного подсобного хозяйства	854	11.11.2014	854	Границы установлены	с. Кебезень, ул. Алтайская, 14	Жилая зона
101	04:03:070501:1106	Земли населенных пунктов	-	Для ведения личного подсобного хозяйства	1 533	20.11.2014	1 533	Границы установлены	с. Кебезень, ул. Набережная, 2 Б	Жилая зона
102	04:03:070501:1046	Земли населенных пунктов	-	Для индивидуального жилищного строительства	1 495	02.12.2013	1 495	Границы установлены	с. Кебезень, ул. Набережная, 2 А	Жилая зона
103	04:03:070501:1108	Земли населенных пунктов	-	Для ведения личного подсобного хозяйства	1 734	20.11.2014	1 734	Границы установлены	с. Кебезень, ул. Набережная, 2 В	Жилая зона
104	04:03:070501:1115	Земли населенных пунктов	-	Для ведения личного подсобного хозяйства	1 751	06.02.2015	1 751	Границы установлены	с. Кебезень, ул. Набережная, 2 Г	Жилая зона
105	04:03:070501:1091	Земли населенных пунктов	-	Для ведения личного подсобного хозяйства	1 502	23.07.2014	1 502	Границы установлены	с. Кебезень, ул. Набережная, 2 Д	Жилая зона
106	04:03:070501:976	Земли населенных пунктов	Частная собственность	Для ведения личного подсобного хозяйства	1 311	16.07.2013	1 311	Границы установлены	с. Кебезень, ул. Набережная, 1В	Жилая зона

№ п/п	Кадастровый номер	Категория земель	Форма собственности	Вид использования	Площадь ЗУ, кв.м.	Дата постановления на учет	Площадь пересечения ЗЛФ с ЗУ категории земель населенных пунктов, кв.м.	Наличие координат границ ЗУ	Почтовый адрес	Планируемая функциональная зона
107	04:03:070501:509	Земли населенных пунктов	Частная собственность	Для ведения личного подсобного хозяйства	1 996	28.09.2010	1 989	Границы установлены	с. Кебезень, ул. Набережная, д. 1 Б	Жилая зона
108	04:03:070501:867	Земли населенных пунктов	Частная собственность	Для индивидуального жилищного строительства	2 991	23.07.2012	2 370	Границы установлены	с. Кебезень, ул. Лесная, 19 А	Жилая зона
109	04:03:070501:116	Земли населенных пунктов	Частная собственность	Для строительства жилого дома	2 500	11.08.2005	2 500	Границы установлены	с Кебезень, б/н	Жилая зона
110	04:03:070501:115	Земли населенных пунктов	Частная собственность	Для строительства жилого дома	2 500	11.08.2005	2 292	Границы установлены	с Кебезень, б/н	Жилая зона
111	04:03:070501:113	Земли населенных пунктов	Частная собственность	Для строительства жилого дома	2 500	11.08.2005	242	Границы установлены	с Кебезень, ул Лесная, 19	Жилая зона
112	04:03:070501:127	Земли населенных пунктов	Частная собственность	Для строительства жилого дома	2 500	19.09.2005	2 005	Границы установлены	с Кебезень, б/н	Жилая зона
113	04:03:070501:489	Земли населенных пунктов	Частная собственность	Для индивидуального жилищного строительства	2 800	21.05.2010	1 287	Границы установлены	с. Кебезень, ул. Лесная, д. 25	Жилая зона
114	04:03:070501:126	Земли населенных пунктов	Частная собственность	Для строительства жилого дома	2 500	14.09.2005	2 480	Границы установлены	с Кебезень, б/н	Жилая зона
115	04:03:070501:125	Земли населенных пунктов	Частная собственность	Для строительства жилого дома	2 500	15.09.2005	738	Границы установлены	с Кебезень, б/н	Жилая зона

№ п/п	Кадастровый номер	Категория земель	Форма собственности	Вид использования	Площадь ЗУ, кв.м.	Дата постановки на учет	Площадь пересечения ЗЛФ с ЗУ категории земель населенных пунктов, кв.м.	Наличие координат границ ЗУ	Почтовый адрес	Планируемая функциональная зона
116	04:03:070501:537	Земли населенных пунктов	Частная собственность	Для ведения личного подсобного хозяйства	1 841	25.05.2011	120	Границы установлены	с. Кебезень, ул. Лесная, д. 32	Жилая зона
117	04:03:070501:540	Земли населенных пунктов	Частная собственность	Для ведения личного подсобного хозяйства	1 915	12.08.2011	0,0001	Границы установлены	с Кебезень, пер Лесной, д 1	Жилая зона
118	04:03:070501:519	Земли населенных пунктов	Частная собственность	Для ведения личного подсобного хозяйства	1 838	13.12.2010	1 433	Границы установлены	с. Кебезень, ул. Береговая-Заречье, д. 7 А	Жилая зона
119	04:03:070501:520	Земли населенных пунктов	Частная собственность	Для ведения личного подсобного хозяйства	1 288	13.12.2010	874	Границы установлены	с. Кебезень, ул. Береговая-Заречье, д. 7 Б	Жилая зона
120	04:03:070501:496	Земли населенных пунктов	Частная собственность	Для индивидуального жилищного строительства	2 074	11.06.2010	1 816	Границы установлены	с. Кебезень, ул. Береговая-Заречье, 6 В	Жилая зона
121	04:03:070501:494	Земли населенных пунктов	Частная собственность	Для индивидуального жилищного строительства	2 010	11.06.2010	1 976	Границы установлены	с. Кебезень, ул. Береговая-Заречье, 6 Б	Жилая зона

№ п/п	Кадастровый номер	Категория земель	Форма собственности	Вид использования	Площадь ЗУ, кв.м.	Дата постановки на учет	Площадь пересечения ЗЛФ с ЗУ категории земель населенных пунктов, кв.м.	Наличие координат границ ЗУ	Почтовый адрес	Планируемая функциональная зона
122	04:03:070501:1474	Земли населенных пунктов	Частная собственность	Для ведения личного подсобного хозяйства	1 672	25.03.2022 Образован путем раздела земельного участка 04:03:070501:523 (дата внесения сведений в ЕГРН о ЗУ:523 11.01.2011)	134	Границы установлены	с. Кебезень, ул. Береговая-Заречье, д. 3 А	Жилая зона
123	04:03:070501:832	Земли населенных пунктов	-	для обслуживания и эксплуатации водозаборной скважины	968	09.04.2012	968	Границы установлены	с. Кебезень, ул. Сосновая, №3А	Инженерная зона
124	04:03:070501:464	Земли населенных пунктов	-	Для ведения личного подсобного хозяйства	1 193	01.12.2009	1 193	Границы установлены	с. Кебезень, ул. Зеленая, д. 2	Жилая зона
125	04:03:070204:60	Земли населенных пунктов	Частная собственность	Для жилищного строительства	35 033	30.07.2012	7 061	Границы установлены	с. Старый Кебезень, ул. Луговая, 27	Жилая зона
126	04:03:070204:61	Земли населенных пунктов	Частная собственность	Для жилищного строительства	35 022	30.07.2012	3 392	Границы установлены	с. Старый Кебезень, ул. Луговая, 25	Жилая зона
127	04:03:070204:59	Земли населенных пунктов	Частная собственность	Для жилищного строительства	21 068	30.07.2012	250	Границы установлены	с. Старый Кебезень, ул. Луговая, 23	Жилая зона

№ п/п	Кадастровый номер	Категория земель	Форма собственности	Вид использования	Площадь ЗУ, кв.м.	Дата постановки на учет	Площадь пересечения ЗЛФ с ЗУ категории земель населенных пунктов, кв.м.	Наличие координат границ ЗУ	Почтовый адрес	Планируемая функциональная зона
128	04:03:070601:59	Земли населенных пунктов	Частная собственность	Для ведения личного подсобного хозяйства	1 778	01.01.1997	17,9	Границы установлены	с. Старый Кебезень, ул. Новая, д. 5, кв. 1	Жилая зона
129	04:03:070601:33	Земли населенных пунктов	Частная собственность	Для индивидуального жилищного строительства	1 624	01.01.1997	50	Границы установлены	с. Старый Кебезень, ул. Новая, д. 3, кв. 2	Жилая зона
130	04:03:070601:143	Земли населенных пунктов	Частная собственность	Для индивидуального жилищного строительства	1 768	06.07.2016 Образован из земельного участка 04:03:070601:36 (дата внесения сведений о ЗУ:36 в ЕГРН 01.01.1997)	1 028	Границы установлены	с. Старый Кебезень, ул. Новая, 3 Б.	Жилая зона
131	04:03:070601:268	Земли населенных пунктов	Частная собственность	Для ведения личного подсобного хозяйства	600	01.01.1997	300	Границы установлены	с. Старый Кебезень, ул. Новая, д.3, кв.4	Жилая зона
132	04:03:070601:51	Земли населенных пунктов	-	Для ведения личного подсобного хозяйства	2 987	09.02.2010	0,0006	Границы установлены	с. Старый Кебезень, ул. Совхозная, 2Б	Жилая зона
133	04:03:070601:80	Земли населенных пунктов	Частная собственность	Для индивидуального жилищного строительства	1 894	10.02.2012	151	Границы установлены	с. Старый Кебезень, ул. Совхозная, 23	Жилая зона
134	04:03:070601:125	Земли населенных пунктов	-	Для ведения личного подсобного хозяйства	1 659	30.06.2015	418	Границы установлены	с. Старый Кебезень, ул. Совхозная, 27А	Жилая зона



№ п/п	Кадастровый номер	Категория земель	Форма собственности	Вид использования	Площадь ЗУ, кв.м.	Дата постановки на учет	Площадь пересечения ЗЛФ с ЗУ категории земель населенных пунктов, кв.м.	Наличие координат границ ЗУ	Почтовый адрес	Планируемая функциональная зона
135	04:03:070601:40	Земли населенных пунктов	Частная собственность	Для ведения личного подсобного хозяйства	2 998	01.01.1997	0,0015	Границы установлены	с. Старый Кебезень, ул. Луговая, д. 3	Жилая зона
136	04:03:070801:69	Земли населенных пунктов	Частная собственность	Для строительства жилого дома и хоз. построек	2 496	21.02.2007	1 357	Границы установлены	с. Усть-Пыжа, ул. Береговая, 22	Жилая зона
137	04:03:070801:67	Земли населенных пунктов	Частная собственность	Для строительства жилого дома и хоз. построек	2 496	21.02.2007	2 496	Границы установлены	с. Усть-Пыжа, ул. Береговая, 20	Жилая зона
138	04:03:070801:68	Земли населенных пунктов	Частная собственность	Для строительства жилого дома и хоз. построек	2 304	21.02.2007	114	Границы установлены	с. Усть-Пыжа, ул. Береговая, 18	Жилая зона
139	04:03:070801:195	Земли населенных пунктов	Частная собственность	Для ведения личного подсобного хозяйства	805	13.10.2009	160	Границы установлены	с. Усть-Пыжа, ул. Береговая, д. 14а	Жилая зона
140	04:03:070801:84	Земли населенных пунктов	Частная собственность	Для индивидуального жилищного строительства	2 470	26.12.2007	463	Границы установлены	с. Усть-Пыжа, ул. Береговая	Жилая зона
141	04:03:070801:66	Земли населенных пунктов	Частная собственность	Разрешенное использование для строительства жилого дома и хоз. построек	1 785	23.01.2007	1 785	Границы установлены	с. Усть-Пыжа, ул. Береговая, 1	Жилая зона
142	04:03:070801:133	Земли населенных пунктов	Частная собственность	Для индивидуального жилищного строительства	2 035	23.09.2008	2 035	Границы установлены	с. Усть-Пыжа, ул. Карманка, 47	Жилая зона

№ п/п	Кадастровый номер	Категория земель	Форма собственности	Вид использования	Площадь ЗУ, кв.м.	Дата постановки на учет	Площадь пересечения ЗЛФ с ЗУ категории земель населенных пунктов, кв.м.	Наличие координат границ ЗУ	Почтовый адрес	Планируемая функциональная зона
143	04:03:070801:317	Земли населенных пунктов	-	Для строительства объектов рекреационного назначения	16 490	27.08.2012	12 527	Границы установлены	с. Усть-Пыжа, ул. Береговая, 3 Д	Зона озелененных территорий общего пользования
144	04:03:070801:223	Земли населенных пунктов	Частная собственность	Для ведения личного подсобного хозяйства	1 811	25.07.2011	718	Границы установлены	с. Усть-Пыжа, ул. Береговая, д. 3 Г	Жилая зона
145	04:03:070801:459	Земли населенных пунктов	Частная собственность	Для индивидуального жилищного строительства	1 724	11.09.2014	593	Границы установлены	с. Усть-Пыжа, ул. Карманка, 2 А	Жилая зона
146	04:03:070401:212	Земли населенных пунктов	-	Для ведения личного подсобного хозяйства	2 447	30.05.2013	2 447	Границы установлены	с. Тулой, ул. Строительная, 1 Д	Жилая зона
147	04:03:070301:68	Земли населенных пунктов	Частная собственность	Для жилищного строительства	71 451	12.08.1994	1 823	Границы установлены	с. Тулой	Жилая зона

**Земельные участки и части земельных участков, относящиеся в соответствии со сведениями ГЛР к землям лесного фонда, а в соответствии со сведениями ЕГРН к землям населенных пунктов, права на которые возникли после 01.01.2016 г.**

№ п/п	Кадастровый номер	Категория земель	Форма собственности	Вид использования	Площадь ЗУ, кв.м.	Дата постановки на учет	Площадь пересечения ЗЛФ с ЗУ категории земель населенных пунктов, кв.м.	Наличие координат границ ЗУ	Почтовый адрес	Существующая функциональная зона
1.	04:03:070501:1453	Земли населенных пунктов	-	Ведение личного подсобного хозяйства	1 792	05.11.2020	949	Границы установлены	с. Кебезень, ул. Промартельская, 10 В	Жилая зона
2.	04:03:070501:1193	Земли населенных пунктов	Частная собственность	Для индивидуального жилищного строительства	2 940	10.04.2018	2 268	Границы установлены	с. Кебезень, ул. Береговая, 13 д	Жилая зона
3.	04:03:070501:1452	Земли населенных пунктов	-	Ведение личного подсобного хозяйства	1 185	05.11.2020	7	Границы установлены	с. Кебезень, ул. Центральная, д. 54 Б	Жилая зона
4.	04:03:070501:1429	Земли населенных пунктов	-	Для ведения личного подсобного хозяйства	1 232	19.03.2019	1 058	Границы установлены	с. Кебезень, ул. Центральная, 8 в	Жилая зона
5.	04:03:070501:1468	Земли населенных пунктов	-	Личное подсобное хозяйство	2 500	05.07.2021	2 471	Границы установлены	с. Кебезень, ул. Сосновая, 19	Жилая зона
6.	04:03:070501:1187	Земли населенных пунктов	-	Для ведения личного подсобного хозяйства	1 500	06.02.2018	1 500	Границы установлены	с. Кебезень, ул. Молодежная, 10 А	Жилая зона
7.	04:03:070501:1141	Земли населенных пунктов	-	Для ведения личного подсобного хозяйства	1 500	10.03.2016	1 500	Границы установлены	с. Кебезень, ул. Алтайская, 9	Жилая зона

№ п/п	Кадастровый номер	Категория земель	Форма собственности	Вид использования	Площадь ЗУ, кв.м.	Дата постановки на учет	Площадь пересечения ЗЛФ с ЗУ категории земель населенных пунктов, кв.м.	Наличие координат границ ЗУ	Почтовый адрес	Существующая функциональная зона
8.	04:03:070501:1451	Земли населенных пунктов	-	Ведение личного подсобного хозяйства	1 500	05.11.2020	1 500	Границы установлены	с. Кебезень, ул. Алтайская, д. 9 А	Жилая зона
9.	04:03:070501:1153	Земли населенных пунктов	-	Для ведения личного подсобного хозяйства	1 977	05.07.2016	1 416	Границы установлены	с. Кебезень, пер. Лесной, 3	Жилая зона
10.	04:03:070501:1477	Земли населенных пунктов	-	Историко-культурная деятельность	1 471	06.05.2022	1 471	Границы установлены	с. Кебезень, ул. Молодежная, 10В	Общественно-деловая зона
11.	04:03:070701:127	Земли населенных пунктов	-	Для ритуальной деятельности (размещения кладбища)	6 030	23.09.2020	6 022	Границы установлены	с. Сторя, ул. Кедровая, 1 К	Зона кладбищ
12.	04:03:070401:372	Земли населенных пунктов	-	Для ритуальной деятельности (размещение кладбища)	2 540	08.07.2020	2 051	Границы установлены	с. Тулой, ул. Центральная, 1К	Зона кладбищ
13.	04:03:070401:375	Земли населенных пунктов	-	Ведение личного подсобного хозяйства	2 385	03.02.2021	2 051	Границы установлены	с. Тулой, ул. Строительная, 6	Жилая зона
14.	04:03:070401:383	Земли населенных пунктов	-	Ведение личного подсобного хозяйства	2 996	13.01.2022	2 996	Границы установлены	с. Тулой, ул. Строительная, 1Е	Жилая зона
15.	04:03:070301:407	Земли населенных пунктов	Частная собственность	Для жилищного строительства	30 283	10.03.2016	30 283	Границы установлены	с. Тулой	Жилая зона
16.	04:03:070301:675	Земли населенных пунктов	Частная собственность	Для жилищного строительства	30 000	07.12.2022	12 762	Границы установлены	с. Тулой	Жилая зона

№ п/п	Кадастровый номер	Категория земель	Форма собственности	Вид использования	Площадь ЗУ, кв.м.	Дата постановки на учет	Площадь пересечения ЗЛФ с ЗУ категории земель населенных пунктов, кв.м.	Наличие координат границ ЗУ	Почтовый адрес	Существующая функциональная зона
17.	04:03:070301:676	Земли населенных пунктов	Частная собственность	Для жилищного строительства	75 947	07.12.2022	73 259	Границы установлены	с. Тулой	Жилая зона
18.	04:03:070301:414	Земли населенных пунктов	Частная собственность	Для жилищного строительства	55 606	08.08.2016	46 308	Границы установлены	с. Тулой	Жилая зона
19.	04:03:070301:413	Земли населенных пунктов	Частная собственность	Для жилищного строительства	54 769	08.08.2016	54 769	Границы установлены	с. Тулой	Жилая зона
20.	04:03:070301:606	Земли населенных пунктов	Частная собственность	Для жилищного строительства	991	24.02.2022	991	Границы установлены	с. Тулой	Жилая зона
21.	04:03:070301:617	Земли населенных пунктов	Частная собственность	Для жилищного строительства	999	24.02.2022	999	Границы установлены	с. Тулой	Жилая зона
22.	04:03:070301:628	Земли населенных пунктов	Частная собственность	Для жилищного строительства	991	24.02.2022	991	Границы установлены	с. Тулой	Жилая зона
23.	04:03:070301:639	Земли населенных пунктов	Частная собственность	Для жилищного строительства	985	24.02.2022	985	Границы установлены	с. Тулой	Жилая зона
24.	04:03:070301:650	Земли населенных пунктов	Частная собственность	Для жилищного строительства	1 001	24.02.2022	1 001	Границы установлены	с. Тулой	Жилая зона
25.	04:03:070301:661	Земли населенных пунктов	Частная собственность	Для жилищного строительства	999	24.02.2022	999	Границы установлены	с. Тулой	Жилая зона
26.	04:03:070301:662	Земли населенных пунктов	Частная собственность	Для жилищного строительства	1 014	24.02.2022	1 014	Границы установлены	с. Тулой	Жилая зона
27.	04:03:070301:663	Земли населенных пунктов	Частная собственность	Для жилищного строительства	1 005	24.02.2022	1 005	Границы установлены	с. Тулой	Жилая зона

№ п/п	Кадастровый номер	Категория земель	Форма собственности	Вид использования	Площадь ЗУ, кв.м.	Дата постановки на учет	Площадь пересечения ЗЛФ с ЗУ категории земель населенных пунктов, кв.м.	Наличие координат границ ЗУ	Почтовый адрес	Существующая функциональная зона
28.	04:03:070301:664	Земли населенных пунктов	Частная собственность	Для жилищного строительства	995	24.02.2022	995	Границы установлены	с. Тулой	Жилая зона
29.	04:03:070301:607	Земли населенных пунктов	Частная собственность	Для жилищного строительства	1 002	24.02.2022	1 002	Границы установлены	с. Тулой	Жилая зона
30.	04:03:070301:608	Земли населенных пунктов	Частная собственность	Для жилищного строительства	1 404	24.02.2022	1 404	Границы установлены	с. Тулой	Жилая зона
31.	04:03:070301:609	Земли населенных пунктов	Частная собственность	Для жилищного строительства	1 492	24.02.2022	1 492	Границы установлены	с. Тулой	Жилая зона
32.	04:03:070301:610	Земли населенных пунктов	Частная собственность	Для жилищного строительства	1 006	24.02.2022	1 006	Границы установлены	с. Тулой	Жилая зона
33.	04:03:070301:611	Земли населенных пунктов	Частная собственность	Для жилищного строительства	1 012	24.02.2022	1 012	Границы установлены	с. Тулой	Жилая зона
34.	04:03:070301:612	Земли населенных пунктов	Частная собственность	Для жилищного строительства	1 008	24.02.2022	1 008	Границы установлены	с. Тулой	Жилая зона
35.	04:03:070301:613	Земли населенных пунктов	Частная собственность	Для жилищного строительства	1 007	24.02.2022	1 007	Границы установлены	с. Тулой	Жилая зона
36.	04:03:070301:614	Земли населенных пунктов	Частная собственность	Для жилищного строительства	998	24.02.2022	998	Границы установлены	с. Тулой	Жилая зона
37.	04:03:070301:615	Земли населенных пунктов	Частная собственность	Для жилищного строительства	1 006	24.02.2022	1 006	Границы установлены	с. Тулой	Жилая зона
38.	04:03:070301:616	Земли населенных пунктов	Частная собственность	Для жилищного строительства	1 008	24.02.2022	1 008	Границы установлены	с. Тулой	Жилая зона

№ п/п	Кадастровый номер	Категория земель	Форма собственности	Вид использования	Площадь ЗУ, кв.м.	Дата постановки на учет	Площадь пересечения ЗЛФ с ЗУ категории земель населенных пунктов, кв.м.	Наличие координат границ ЗУ	Почтовый адрес	Существующая функциональная зона
39.	04:03:070301:618	Земли населенных пунктов	Частная собственность	Для жилищного строительства	1 007	24.02.2022	1 007	Границы установлены	с. Тулой	Жилая зона
40.	04:03:070301:619	Земли населенных пунктов	Частная собственность	Для жилищного строительства	1 007	24.02.2022	1 007	Границы установлены	с. Тулой	Жилая зона
41.	04:03:070301:620	Земли населенных пунктов	Частная собственность	Для жилищного строительства	1 001	24.02.2022	1 001	Границы установлены	с. Тулой	Жилая зона
42.	04:03:070301:621	Земли населенных пунктов	Частная собственность	Для жилищного строительства	997	24.02.2022	997	Границы установлены	с. Тулой	Жилая зона
43.	04:03:070301:622	Земли населенных пунктов	Частная собственность	Для жилищного строительства	1 002	24.02.2022	1 002	Границы установлены	с. Тулой	Жилая зона
44.	04:03:070301:623	Земли населенных пунктов	Частная собственность	Для жилищного строительства	972	24.02.2022	972	Границы установлены	с. Тулой	Жилая зона
45.	04:03:070301:624	Земли населенных пунктов	Частная собственность	Для жилищного строительства	1 011	24.02.2022	1 011	Границы установлены	с. Тулой	Жилая зона
46.	04:03:070301:625	Земли населенных пунктов	Частная собственность	Для жилищного строительства	1 005	24.02.2022	1 005	Границы установлены	с. Тулой	Жилая зона
47.	04:03:070301:626	Земли населенных пунктов	Частная собственность	Для жилищного строительства	897	24.02.2022	897	Границы установлены	с. Тулой	Жилая зона
48.	04:03:070301:627	Земли населенных пунктов	Частная собственность	Для жилищного строительства	1 598	24.02.2022	1 598	Границы установлены	с. Тулой	Жилая зона
49.	04:03:070301:629	Земли населенных пунктов	Частная собственность	Для жилищного строительства	1 011	24.02.2022	1 011	Границы установлены	с. Тулой	Жилая зона

№ п/п	Кадастровый номер	Категория земель	Форма собственности	Вид использования	Площадь ЗУ, кв.м.	Дата постановки на учет	Площадь пересечения ЗЛФ с ЗУ категории земель населенных пунктов, кв.м.	Наличие координат границ ЗУ	Почтовый адрес	Существующая функциональная зона
50.	04:03:070301:630	Земли населенных пунктов	Частная собственность	Для жилищного строительства	984	24.02.2022	984	Границы установлены	с. Тулой	Жилая зона
51.	04:03:070301:631	Земли населенных пунктов	Частная собственность	Для жилищного строительства	1 014	24.02.2022	1 014	Границы установлены	с. Тулой	Жилая зона
52.	04:03:070301:632	Земли населенных пунктов	Частная собственность	Для жилищного строительства	1 005	24.02.2022	1 005	Границы установлены	с. Тулой	Жилая зона
53.	04:03:070301:633	Земли населенных пунктов	Частная собственность	Для жилищного строительства	1 001	24.02.2022	1 001	Границы установлены	с. Тулой	Жилая зона
54.	04:03:070301:634	Земли населенных пунктов	Частная собственность	Для жилищного строительства	995	24.02.2022	995	Границы установлены	с. Тулой	Жилая зона
55.	04:03:070301:635	Земли населенных пунктов	Частная собственность	Для жилищного строительства	985	24.02.2022	985	Границы установлены	с. Тулой	Жилая зона
56.	04:03:070301:636	Земли населенных пунктов	Частная собственность	Для жилищного строительства	1 067	24.02.2022	1 067	Границы установлены	с. Тулой	Жилая зона
57.	04:03:070301:637	Земли населенных пунктов	Частная собственность	Для жилищного строительства	989	24.02.2022	989	Границы установлены	с. Тулой	Жилая зона
58.	04:03:070301:638	Земли населенных пунктов	Частная собственность	Для жилищного строительства	1 028	24.02.2022	1 028	Границы установлены	с. Тулой	Жилая зона
59.	04:03:070301:640	Земли населенных пунктов	Частная собственность	Для жилищного строительства	1 014	24.02.2022	1 014	Границы установлены	с. Тулой	Жилая зона
60.	04:03:070301:641	Земли населенных пунктов	Частная собственность	Для жилищного строительства	1 012	24.02.2022	1 012	Границы установлены	с. Тулой	Жилая зона



№ п/п	Кадастровый номер	Категория земель	Форма собственности	Вид использования	Площадь ЗУ, кв.м.	Дата постановки на учет	Площадь пересечения ЗЛФ с ЗУ категории земель населенных пунктов, кв.м.	Наличие координат границ ЗУ	Почтовый адрес	Существующая функциональная зона
61.	04:03:070301:642	Земли населенных пунктов	Частная собственность	Для жилищного строительства	1 007	24.02.2022	1 007	Границы установлены	с. Тулой	Жилая зона
62.	04:03:070301:643	Земли населенных пунктов	Частная собственность	Для жилищного строительства	998	24.02.2022	998	Границы установлены	с. Тулой	Жилая зона
63.	04:03:070301:644	Земли населенных пунктов	Частная собственность	Для жилищного строительства	935	24.02.2022	935	Границы установлены	с. Тулой	Жилая зона
64.	04:03:070301:645	Земли населенных пунктов	Частная собственность	Для жилищного строительства	943	24.02.2022	943	Границы установлены	с. Тулой	Жилая зона
65.	04:03:070301:646	Земли населенных пунктов	Частная собственность	Для жилищного строительства	915	24.02.2022	915	Границы установлены	с. Тулой	Жилая зона
66.	04:03:070301:647	Земли населенных пунктов	Частная собственность	Для жилищного строительства	906	24.02.2022	906	Границы установлены	с. Тулой	Жилая зона
67.	04:03:070301:648	Земли населенных пунктов	Частная собственность	Для жилищного строительства	904	24.02.2022	904	Границы установлены	с. Тулой	Жилая зона
68.	04:03:070301:649	Земли населенных пунктов	Частная собственность	Для жилищного строительства	933	24.02.2022	933	Границы установлены	с. Тулой	Жилая зона
69.	04:03:070301:651	Земли населенных пунктов	Частная собственность	Для жилищного строительства	677	24.02.2022	677	Границы установлены	с. Тулой	Жилая зона
70.	04:03:070301:652	Земли населенных пунктов	Частная собственность	Для жилищного строительства	899	24.02.2022	899	Границы установлены	с. Тулой	Жилая зона
71.	04:03:070301:653	Земли населенных пунктов	Частная собственность	Для жилищного строительства	988	24.02.2022	988	Границы установлены	с. Тулой	Жилая зона

№ п/п	Кадастровый номер	Категория земель	Форма собственности	Вид использования	Площадь ЗУ, кв.м.	Дата постановки на учет	Площадь пересечения ЗЛФ с ЗУ категории земель населенных пунктов, кв.м.	Наличие координат границ ЗУ	Почтовый адрес	Существующая функциональная зона
72.	04:03:070301:654	Земли населенных пунктов	Частная собственность	Для жилищного строительства	1 000	24.02.2022	1 000	Границы установлены	с. Тулой	Жилая зона
73.	04:03:070301:655	Земли населенных пунктов	Частная собственность	Для жилищного строительства	1 428	24.02.2022	1 428	Границы установлены	с. Тулой	Жилая зона
74.	04:03:070301:656	Земли населенных пунктов	Частная собственность	Для жилищного строительства	890	24.02.2022	890	Границы установлены	с. Тулой	Жилая зона
75.	04:03:070301:657	Земли населенных пунктов	Частная собственность	Для жилищного строительства	893	24.02.2022	893	Границы установлены	с. Тулой	Жилая зона
76.	04:03:070301:658	Земли населенных пунктов	Частная собственность	Для жилищного строительства	841	24.02.2022	841	Границы установлены	с. Тулой	Жилая зона
77.	04:03:070301:659	Земли населенных пунктов	Частная собственность	Для жилищного строительства	1 326	24.02.2022	1 326	Границы установлены	с. Тулой	Жилая зона
78.	04:03:070301:674	Земли населенных пунктов	Частная собственность	Для жилищного строительства	40 029	27.09.2022	40 029	Границы установлены	с. Тулой	Жилая зона
79.	04:03:070301:680	Земли населенных пунктов	Частная собственность	Для жилищного строительства	3 614	09.01.2023	3 614	Границы установлены	с. Тулой	Жилая зона
80.	04:03:070301:677	Земли населенных пунктов	Частная собственность	Для жилищного строительства	1 680	09.01.2023	1 680	Границы установлены	с. Тулой	Жилая зона
81.	04:03:070301:678	Земли населенных пунктов	Частная собственность	Для жилищного строительства	1 803	09.01.2023	1 803	Границы установлены	с. Тулой	Жилая зона
82.	04:03:070301:679	Земли населенных пунктов	Частная собственность	Для жилищного строительства	4 979	09.01.2023	4 979	Границы установлены	с. Тулой	Жилая зона

**Сведения о участках земель лесного фонда, включаемых в границы населенных пунктов в соответствии с  
Федеральным законом № 280-ФЗ**

№ п/п	Кадастровый номер земельного участка земель населенных пунктов, с которым выявлено пересечение участка ЗЛФ, площади пересечения которых подлежат исключению из государственного лесного реестра	Местоположение участков ЗЛФ	Площадь выдела, кв. м.	Площадь участка ЗЛФ, включаемая в границы населенных пунктов в размере площади пересечения, кв. м.	Целевое назначение лесов	Категория защитных лесов	Проектируемое целевое использование
1.	04:03:070501:1043	77, 96 выделы 328 квартала Пыжинского участкового лесничества Турочакского лесничества	77 выдел – 58000 96 выдел – 3000	1 459	Защитные леса	Ценные леса (нерестоохранные полосы лесов)	Для индивидуального жилищного строительства
2.	04:03:070501:1031	77, 96 выделы 328 квартала Пыжинского участкового лесничества Турочакского лесничества	77 выдел – 58000 96 выдел – 3000	1 766	Защитные леса	Ценные леса (нерестоохранные полосы лесов)	Для ведения личного подсобного хозяйства
3.	04:03:070501:1132	77 выдел 328 квартала Пыжинского участкового лесничества Турочакского лесничества	58000	1 462	Защитные леса	Ценные леса (нерестоохранные полосы лесов)	Для ведения личного подсобного хозяйства
4.	04:03:070501:932	87 выдел 328 квартала Пыжинского участкового лесничества Турочакского лесничества	37000	211	Защитные леса	Ценные леса (нерестоохранные полосы лесов)	Для ведения личного подсобного хозяйства
5.	04:03:070501:102	91 выдел 328 квартала Пыжинского участкового лесничества Турочакского лесничества	46000	505	Защитные леса	Ценные леса (нерестоохранные полосы лесов)	для эксплуатации и обслуживания жилого дома
6.	04:03:070501:389	91 выдел 328 квартала Пыжинского участкового лесничества Турочакского лесничества	46000	3 156	Защитные леса	Ценные леса (нерестоохранные полосы лесов)	Для ведения личного подсобного хозяйства
7.	04:03:070501:399	91 выдел 328 квартала Пыжинского участкового лесничества Турочакского лесничества	46000	2 371	Защитные леса	Ценные леса (нерестоохранные полосы лесов)	Для ведения личного подсобного хозяйства
8.	04:03:070501:398	91 выдел 328 квартала Пыжинского участкового лесничества Турочакского лесничества	46000	391	Защитные леса	Ценные леса (нерестоохранные полосы лесов)	Для индивидуального жилищного строительства

№ п/п	Кадастровый номер земельного участка земель населенных пунктов, с которым выявлено пересечение участка ЗЛФ, площади пересечения которых подлежат исключению из государственного лесного реестра	Местоположение участков ЗЛФ	Площадь выдела, кв. м.	Площадь участка ЗЛФ, включаемая в границы населенных пунктов в размере площади пересечения, кв. м.	Целевое назначение лесов	Категория защитных лесов	Проектируемое целевое использование
9.	04:03:070501:16	91 выдел 328 квартала Пыжинского участкового лесничества Турочакского лесничества	46000	3 000	Защитные леса	Ценные леса (нерестоохранные полосы лесов)	Для индивидуального жилищного строительства
10.	04:03:070501:7	91 выдел 328 квартала Пыжинского участкового лесничества Турочакского лесничества	46000	497	Защитные леса	Ценные леса (нерестоохранные полосы лесов)	Для ведения личного подсобного хозяйства
11.	04:03:070501:202	91 выдел 328 квартала Пыжинского участкового лесничества Турочакского лесничества	46000	929	Защитные леса	Ценные леса (нерестоохранные полосы лесов)	Для ведения личного подсобного хозяйства
12.	04:03:070501:544	91 выдел 328 квартала Пыжинского участкового лесничества Турочакского лесничества	46000	1	Защитные леса	Ценные леса (нерестоохранные полосы лесов)	Для ведения личного подсобного хозяйства
13.	04:03:070501:105	121 выдел 328 квартала Пыжинского участкового лесничества Турочакского лесничества	28000	666	Защитные леса	Ценные леса (нерестоохранные полосы лесов)	Для строительства индивидуального жилого дома
14.	04:03:070501:182	121 выдел 328 квартала Пыжинского участкового лесничества Турочакского лесничества	28000	389	Защитные леса	Ценные леса (нерестоохранные полосы лесов)	Для ведения личного подсобного хозяйства
15.	04:03:070501:23	101 выдел 328 квартала Пыжинского участкового лесничества Турочакского лесничества	6000	63	Защитные леса	Ценные леса (нерестоохранные полосы лесов)	Для индивидуального жилищного строительства
16.	04:03:070501:137	101 выдел 328 квартала Пыжинского участкового лесничества Турочакского лесничества	6000	131	Защитные леса	Ценные леса (нерестоохранные полосы лесов)	Для ведения личного подсобного хозяйства
17.	04:03:070501:1175	101 выдел 328 квартала Пыжинского участкового лесничества Турочакского лесничества	6000	167	Защитные леса	Ценные леса (нерестоохранные полосы лесов)	Для ведения личного подсобного хозяйства

№ п/п	Кадастровый номер земельного участка земель населенных пунктов, с которым выявлено пересечение участка ЗЛФ, площади пересечения которых подлежат исключению из государственного лесного реестра	Местоположение участков ЗЛФ	Площадь выдела, кв. м.	Площадь участка ЗЛФ, включаемая в границы населенных пунктов в размере площади пересечения, кв. м.	Целевое назначение лесов	Категория защитных лесов	Проектируемое целевое использование
18.	04:03:070501:1178	101 выдел 328 квартала Пыжинского участкового лесничества Турочакского лесничества	6000	2 342	Защитные леса	Ценные леса (нерестоохранные полосы лесов)	Для ведения личного подсобного хозяйства
19.	04:03:070501:1174	101 выдел 328 квартала Пыжинского участкового лесничества Турочакского лесничества	6000	1 602	Защитные леса	Ценные леса (нерестоохранные полосы лесов)	Для ведения личного подсобного хозяйства
20.	04:03:070501:872	101 выдел 328 квартала Пыжинского участкового лесничества Турочакского лесничества	6000	2 503	Защитные леса	Ценные леса (нерестоохранные полосы лесов)	Для ведения личного подсобного хозяйства
21.	04:03:070501:1196	101 выдел 328 квартала Пыжинского участкового лесничества Турочакского лесничества	6000	2 535	Защитные леса	Ценные леса (нерестоохранные полосы лесов)	Для ведения личного подсобного хозяйства
22.	04:03:070501:514	101 выдел 328 квартала Пыжинского участкового лесничества Турочакского лесничества	6000	534	Защитные леса	Ценные леса (нерестоохранные полосы лесов)	Для ведения личного подсобного хозяйства
23.	04:03:070501:227	101 выдел 328 квартала Пыжинского участкового лесничества Турочакского лесничества	6000	291	Защитные леса	Ценные леса (нерестоохранные полосы лесов)	Для индивидуального жилищного строительства
24.	04:03:070501:165	120, 158 выделы 328 квартала Пыжинского участкового лесничества Турочакского лесничества	120 выдел – 28000 158 выдел – 19000	1 583	Защитные леса	Ценные леса (нерестоохранные полосы лесов)	Для ведения личного подсобного хозяйства
25.	04:03:070501:1133	120, 158 выделы 328 квартала Пыжинского участкового лесничества Турочакского лесничества	120 выдел – 28000 158 выдел – 19000	907	Защитные леса	Ценные леса (нерестоохранные полосы лесов)	Для ведения личного подсобного хозяйства

№ п/п	Кадастровый номер земельного участка земель населенных пунктов, с которым выявлено пересечение участка ЗЛФ, площади пересечения которых подлежат исключению из государственного лесного реестра	Местоположение участков ЗЛФ	Площадь выдела, кв. м.	Площадь участка ЗЛФ, включаемая в границы населенных пунктов в размере площади пересечения, кв. м.	Целевое назначение лесов	Категория защитных лесов	Проектируемое целевое использование
26.	04:03:070501:408	120, 126 выделы 328 квартала Пыжинского участкового лесничества Турочакского лесничества	120 выдел – 28000 126 выдел – 68000	4	Защитные леса	Ценные леса (нерестоохранные полосы лесов)	Для ведения личного подсобного хозяйства
27.	04:03:070501:1156	142 выдел 328 квартала Пыжинского участкового лесничества Турочакского лесничества	76000	187	Защитные леса	Ценные леса (нерестоохранные полосы лесов)	Для ведения личного подсобного хозяйства
28.	04:03:070501:1155	142 выдел 328 квартала Пыжинского участкового лесничества Турочакского лесничества	76000	484	Защитные леса	Ценные леса (нерестоохранные полосы лесов)	Для ведения личного подсобного хозяйства
29.	04:03:070501:475	18 выдел 270 квартала Пыжинского участкового лесничества Турочакского лесничества	21000	747	Защитные леса	Ценные леса (нерестоохранные полосы лесов)	Ведение личного подсобного хозяйства
30.	04:03:000000:255	18 выдел 270 квартала Пыжинского участкового лесничества Турочакского лесничества	21000	531	Защитные леса	Ценные леса (нерестоохранные полосы лесов)	Для размещения ФАП
31.	04:03:070501:256	18 выдел 270 квартала Пыжинского участкового лесничества Турочакского лесничества	21000	686	Защитные леса	Ценные леса (нерестоохранные полосы лесов)	Для ведения личного подсобного хозяйства
32.	04:03:070501:1436	18 выдел 270 квартала Пыжинского участкового лесничества Турочакского лесничества	21000	661	Защитные леса	Ценные леса (нерестоохранные полосы лесов)	Для ведения личного подсобного хозяйства
33.	04:03:070501:1435	18 выдел 270 квартала Пыжинского участкового лесничества Турочакского лесничества	21000	1 208	Защитные леса	Ценные леса (нерестоохранные полосы лесов)	Для ведения личного подсобного хозяйства
34.	04:03:070501:353	18, 110 выделы 270 квартала Пыжинского участкового лесничества Турочакского лесничества	18 выдел – 21000 110 выдел – 2000	1 985	Защитные леса	Ценные леса (нерестоохранные полосы лесов)	для индивидуального жилищного строительства

№ п/п	Кадастровый номер земельного участка земель населенных пунктов, с которым выявлено пересечение участка ЗЛФ, площади пересечения которых подлежат исключению из государственного лесного реестра	Местоположение участков ЗЛФ	Площадь выдела, кв. м.	Площадь участка ЗЛФ, включаемая в границы населенных пунктов в размере площади пересечения, кв. м.	Целевое назначение лесов	Категория защитных лесов	Проектируемое целевое использование
35.	04:03:070501:138	18, 110 выделы 270 квартала Пыжинского участкового лесничества Турочакского лесничества	18 выдел – 21000 110 выдел – 2000	758	Защитные леса	Ценные леса (нерестоохранные полосы лесов)	Для строительства индивидуального жилого дома
36.	04:03:070501:1438	17, 18 выделы 270 квартала Пыжинского участкового лесничества Турочакского лесничества	17 выдел – 4000 18 выдел – 21000	552	Защитные леса	Ценные леса (нерестоохранные полосы лесов)	Для ведения личного подсобного хозяйства
37.	04:03:070501:1461	17, 18 выделы 270 квартала Пыжинского участкового лесничества Турочакского лесничества	17 выдел – 4000 18 выдел – 21000	1 051	Защитные леса	Ценные леса (нерестоохранные полосы лесов)	Для ведения личного подсобного хозяйства
38.	04:03:070501:76	24 выдел 270 квартала Пыжинского участкового лесничества Турочакского лесничества	16000	228	Защитные леса	Ценные леса (нерестоохранные полосы лесов)	Для размещения пилорамы
39.	04:03:070501:242	27 выдел 270 квартала Пыжинского участкового лесничества Турочакского лесничества	9000	4 194	Защитные леса	Ценные леса (нерестоохранные полосы лесов)	Для эксплуатации и обслуживания пилорамы
40.	04:03:070501:868	24, 27 выделы 270 квартала Пыжинского участкового лесничества Турочакского лесничества	24 выдел – 16000 27 выдел – 9000	1 617	Защитные леса	Ценные леса (нерестоохранные полосы лесов)	Для ведения личного подсобного хозяйства
41.	04:03:070501:198	24, 27 выделы 270 квартала Пыжинского участкового лесничества Турочакского лесничества	24 выдел – 16000 27 выдел – 9000	1 700	Защитные леса	Ценные леса (нерестоохранные полосы лесов)	для индивидуального жилищного строительства
42.	04:03:070501:160	24, 27 выделы 270 квартала Пыжинского участкового лесничества Турочакского лесничества	24 выдел – 16000 27 выдел – 9000	1 486	Защитные леса	Ценные леса (нерестоохранные полосы лесов)	Для строительства индивидуального жилого дома и хоз. построек.
43.	04:03:070501:478	24 выдел 270 квартала Пыжинского участкового лесничества Турочакского лесничества	16000	753	Защитные леса	Ценные леса (нерестоохранные полосы лесов)	Для ведения личного подсобного хозяйства

№ п/п	Кадастровый номер земельного участка земель населенных пунктов, с которым выявлено пересечение участка ЗЛФ, площади пересечения которых подлежат исключению из государственного лесного реестра	Местоположение участков ЗЛФ	Площадь выдела, кв. м.	Площадь участка ЗЛФ, включаемая в границы населенных пунктов в размере площади пересечения, кв. м.	Целевое назначение лесов	Категория защитных лесов	Проектируемое целевое использование
44.	04:03:070501:179	24, 25 выделы 270 квартала Пыжинского участкового лесничества Турочакского лесничества	24 выдел – 16000 25 выдел – 10000	1 681	Защитные леса	Ценные леса (нерестоохранные полосы лесов)	Для индивидуального жилищного строительства
45.	04:03:070501:476	24, 27 выделы 270 квартала Пыжинского участкового лесничества Турочакского лесничества	24 выдел – 16000 27 выдел – 9000	2 750	Защитные леса	Ценные леса (нерестоохранные полосы лесов)	Для ведения личного подсобного хозяйства
46.	04:03:070501:463	24, 27 выделы 270 квартала Пыжинского участкового лесничества Турочакского лесничества	24 выдел – 16000 27 выдел – 9000	1 272	Защитные леса	Ценные леса (нерестоохранные полосы лесов)	Для ведения личного подсобного хозяйства
47.	04:03:070501:461	24, 27 выделы 270 квартала Пыжинского участкового лесничества Турочакского лесничества	24 выдел – 16000 27 выдел – 9000	1 182	Защитные леса	Ценные леса (нерестоохранные полосы лесов)	Для ведения личного подсобного хозяйства
48.	04:03:070501:526	27, 28, 29 выделы 270 квартала Пыжинского участкового лесничества Турочакского лесничества	27 выдел – 9000 28 выдел – 45000 29 выдел – 5000	1 207	Защитные леса	Ценные леса (нерестоохранные полосы лесов)	Для ведения личного подсобного хозяйства
49.	04:03:070501:186	25 выдел 270 квартала Пыжинского участкового лесничества Турочакского лесничества	10000	1 850	Защитные леса	Ценные леса (нерестоохранные полосы лесов)	Для индивидуального жилищного строительства
50.	04:03:070501:1071	25, 27 выделы 270 квартала Пыжинского участкового лесничества Турочакского лесничества	25 выдел – 10000 27 выдел – 9000	1 418	Защитные леса	Ценные леса (нерестоохранные полосы лесов)	Для ведения личного подсобного хозяйства
51.	04:03:070501:199	25 выдел 270 квартала Пыжинского участкового лесничества Турочакского лесничества	10000	1 895	Защитные леса	Ценные леса (нерестоохранные полосы лесов)	Для индивидуального жилищного строительства



№ п/п	Кадастровый номер земельного участка земель населенных пунктов, с которым выявлено пересечение участка ЗЛФ, площади пересечения которых подлежат исключению из государственного лесного реестра	Местоположение участков ЗЛФ	Площадь выдела, кв. м.	Площадь участка ЗЛФ, включаемая в границы населенных пунктов в размере площади пересечения, кв. м.	Целевое назначение лесов	Категория защитных лесов	Проектируемое целевое использование
52.	04:03:070501:175	24 выдел 270 квартала Пыжинского участкового лесничества Турочакского лесничества	16000	117	Защитные леса	Ценные леса (нерестоохранные полосы лесов)	Для ведения личного подсобного хозяйства
53.	04:03:070501:156	25 выдел 270 квартала Пыжинского участкового лесничества Турочакского лесничества	10000	135	Защитные леса	Ценные леса (нерестоохранные полосы лесов)	-
54.	04:03:070501:507	25 выдел 270 квартала Пыжинского участкового лесничества Турочакского лесничества	10000	154	Защитные леса	Ценные леса (нерестоохранные полосы лесов)	Для ведения личного подсобного хозяйства
55.	04:03:070501:214	25 выдел 270 квартала Пыжинского участкового лесничества Турочакского лесничества	10000	609	Защитные леса	Ценные леса (нерестоохранные полосы лесов)	Для ведения личного подсобного хозяйства
56.	04:03:070501:215	25 выдел 270 квартала Пыжинского участкового лесничества Турочакского лесничества	10000	1 937	Защитные леса	Ценные леса (нерестоохранные полосы лесов)	Для ведения личного подсобного хозяйства
57.	04:03:070501:194	25 выдел 270 квартала Пыжинского участкового лесничества Турочакского лесничества	10000	335	Защитные леса	Ценные леса (нерестоохранные полосы лесов)	Для индивидуального жилищного строительства
58.	04:03:070501:414	26 выдел 270 квартала Пыжинского участкового лесничества Турочакского лесничества	3000	441	Защитные леса	Ценные леса (нерестоохранные полосы лесов)	Для ведения личного подсобного хозяйства
59.	04:03:070501:270	26 выдел 270 квартала Пыжинского участкового лесничества Турочакского лесничества	3000	776	Защитные леса	Ценные леса (нерестоохранные полосы лесов)	Для ведения личного подсобного хозяйства
60.	04:03:070501:216	26, 123 выделы 270 квартала Пыжинского участкового лесничества Турочакского лесничества	26 выдел – 3000 123 выдел – 6000	699	Защитные леса	Ценные леса (нерестоохранные полосы лесов)	Для ведения личного подсобного хозяйства
61.	04:03:070501:837	28 выдел 270 квартала Пыжинского участкового лесничества Турочакского лесничества	45000	459	Защитные леса	Ценные леса (нерестоохранные полосы лесов)	Для индивидуального жилищного строительства

№ п/п	Кадастровый номер земельного участка земель населенных пунктов, с которым выявлено пересечение участка ЗЛФ, площади пересечения которых подлежат исключению из государственного лесного реестра	Местоположение участков ЗЛФ	Площадь выдела, кв. м.	Площадь участка ЗЛФ, включаемая в границы населенных пунктов в размере площади пересечения, кв. м.	Целевое назначение лесов	Категория защитных лесов	Проектируемое целевое использование
62.	04:03:070501:836	28 выдел 270 квартала Пыжинского участкового лесничества Турочакского лесничества	45000	1 070	Защитные леса	Ценные леса (нерестоохранные полосы лесов)	Для индивидуального жилищного строительства
63.	04:03:070501:1444	28 выдел 270 квартала Пыжинского участкового лесничества Турочакского лесничества	45000	1 026	Защитные леса	Ценные леса (нерестоохранные полосы лесов)	Для индивидуального жилищного строительства
64.	04:03:070501:1445	28 выдел 270 квартала Пыжинского участкового лесничества Турочакского лесничества	45000	178,5	Защитные леса	Ценные леса (нерестоохранные полосы лесов)	Для индивидуального жилищного строительства
65.	04:03:070501:865	28 выдел 270 квартала Пыжинского участкового лесничества Турочакского лесничества	45000	1 058	Защитные леса	Ценные леса (нерестоохранные полосы лесов)	Для индивидуального жилищного строительства
66.	04:03:070501:858	28 выдел 270 квартала Пыжинского участкового лесничества Турочакского лесничества	45000	1 050	Защитные леса	Ценные леса (нерестоохранные полосы лесов)	Для индивидуального жилищного строительства
67.	04:03:070501:848	28 выдел 270 квартала Пыжинского участкового лесничества Турочакского лесничества	45000	1 050	Защитные леса	Ценные леса (нерестоохранные полосы лесов)	Для индивидуального жилищного строительства
68.	04:03:070501:849	28 выдел 270 квартала Пыжинского участкового лесничества Турочакского лесничества	45000	1 050	Защитные леса	Ценные леса (нерестоохранные полосы лесов)	Для индивидуального жилищного строительства
69.	04:03:070501:846	28 выдел 270 квартала Пыжинского участкового лесничества Турочакского лесничества	45000	392	Защитные леса	Ценные леса (нерестоохранные полосы лесов)	Для индивидуального жилищного строительства
70.	04:03:070501:851	28 выдел 270 квартала Пыжинского участкового лесничества Турочакского лесничества	45000	1 006	Защитные леса	Ценные леса (нерестоохранные полосы лесов)	Для индивидуального жилищного строительства
71.	04:03:070501:845	28 выдел 270 квартала Пыжинского участкового лесничества Турочакского лесничества	45000	1 050	Защитные леса	Ценные леса (нерестоохранные полосы лесов)	Для индивидуального жилищного строительства
72.	04:03:070501:838	28 выдел 270 квартала Пыжинского участкового лесничества Турочакского лесничества	45000	1 051	Защитные леса	Ценные леса (нерестоохранные полосы лесов)	Для индивидуального жилищного строительства

№ п/п	Кадастровый номер земельного участка земель населенных пунктов, с которым выявлено пересечение участка ЗЛФ, площади пересечения которых подлежат исключению из государственного лесного реестра	Местоположение участков ЗЛФ	Площадь выдела, кв. м.	Площадь участка ЗЛФ, включаемая в границы населенных пунктов в размере площади пересечения, кв. м.	Целевое назначение лесов	Категория защитных лесов	Проектируемое целевое использование
73.	04:03:070501:839	28 выдел 270 квартала Пыжинского участкового лесничества Турочакского лесничества	45000	1 050	Защитные леса	Ценные леса (нерестоохранные полосы лесов)	Для индивидуального жилищного строительства
74.	04:03:070501:840	28 выдел 270 квартала Пыжинского участкового лесничества Турочакского лесничества	45000	1 051	Защитные леса	Ценные леса (нерестоохранные полосы лесов)	Для индивидуального жилищного строительства
75.	04:03:070501:841	28 выдел 270 квартала Пыжинского участкового лесничества Турочакского лесничества	45000	1 037	Защитные леса	Ценные леса (нерестоохранные полосы лесов)	Для индивидуального жилищного строительства
76.	04:03:070501:842	28 выдел 270 квартала Пыжинского участкового лесничества Турочакского лесничества	45000	237	Защитные леса	Ценные леса (нерестоохранные полосы лесов)	Для индивидуального жилищного строительства
77.	04:03:070501:847	28 выдел 270 квартала Пыжинского участкового лесничества Турочакского лесничества	45000	1 067	Защитные леса	Ценные леса (нерестоохранные полосы лесов)	Для индивидуального жилищного строительства
78.	04:03:070501:850	28 выдел 270 квартала Пыжинского участкового лесничества Турочакского лесничества	45000	1 052	Защитные леса	Ценные леса (нерестоохранные полосы лесов)	Для индивидуального жилищного строительства
79.	04:03:070501:853	28 выдел 270 квартала Пыжинского участкового лесничества Турочакского лесничества	45000	1 051	Защитные леса	Ценные леса (нерестоохранные полосы лесов)	Для индивидуального жилищного строительства
80.	04:03:070501:854	28 выдел 270 квартала Пыжинского участкового лесничества Турочакского лесничества	45000	1 049	Защитные леса	Ценные леса (нерестоохранные полосы лесов)	Для индивидуального жилищного строительства
81.	04:03:070501:861	28 выдел 270 квартала Пыжинского участкового лесничества Турочакского лесничества	45000	1 049	Защитные леса	Ценные леса (нерестоохранные полосы лесов)	Для индивидуального жилищного строительства
82.	04:03:070501:856	28 выдел 270 квартала Пыжинского участкового лесничества Турочакского лесничества	45000	1 049	Защитные леса	Ценные леса (нерестоохранные полосы лесов)	Для индивидуального жилищного строительства
83.	04:03:070501:863	28 выдел 270 квартала Пыжинского участкового лесничества Турочакского лесничества	45000	1 049	Защитные леса	Ценные леса (нерестоохранные полосы лесов)	Для индивидуального жилищного строительства

№ п/п	Кадастровый номер земельного участка земель населенных пунктов, с которым выявлено пересечение участка ЗЛФ, площади пересечения которых подлежат исключению из государственного лесного реестра	Местоположение участков ЗЛФ	Площадь выдела, кв. м.	Площадь участка ЗЛФ, включаемая в границы населенных пунктов в размере площади пересечения, кв. м.	Целевое назначение лесов	Категория защитных лесов	Проектируемое целевое использование
84.	04:03:070501:855	28 выдел 270 квартала Пыжинского участкового лесничества Турочакского лесничества	45000	968	Защитные леса	Ценные леса (нерестоохранные полосы лесов)	Для индивидуального жилищного строительства
85.	04:03:070501:843	28 выдел 270 квартала Пыжинского участкового лесничества Турочакского лесничества	45000	831	Защитные леса	Ценные леса (нерестоохранные полосы лесов)	Для индивидуального жилищного строительства
86.	04:03:070501:852	28 выдел 270 квартала Пыжинского участкового лесничества Турочакского лесничества	45000	1 802	Защитные леса	Ценные леса (нерестоохранные полосы лесов)	Для строительства фельдшерско-акушерского пункта
87.	04:03:070501:866	28 выдел 270 квартала Пыжинского участкового лесничества Турочакского лесничества	45000	1 794	Защитные леса	Ценные леса (нерестоохранные полосы лесов)	Для строительства фельдшерско-акушерского пункта
88.	04:03:070501:860	28 выдел 270 квартала Пыжинского участкового лесничества Турочакского лесничества	45000	1 777	Защитные леса	Ценные леса (нерестоохранные полосы лесов)	Для индивидуального жилищного строительства
89.	04:03:070501:862	28 выдел 270 квартала Пыжинского участкового лесничества Турочакского лесничества	45000	1 765	Защитные леса	Ценные леса (нерестоохранные полосы лесов)	Для индивидуального жилищного строительства
90.	04:03:070501:857	28 выдел 270 квартала Пыжинского участкового лесничества Турочакского лесничества	45000	709	Защитные леса	Ценные леса (нерестоохранные полосы лесов)	Для индивидуального жилищного строительства
91.	04:03:070501:1116	48 выдел 270 квартала Пыжинского участкового лесничества Турочакского лесничества	23000	1 626	Защитные леса	Ценные леса (нерестоохранные полосы лесов)	Для ведения личного подсобного хозяйства
92.	04:03:070501:1117	48 выдел 270 квартала Пыжинского участкового лесничества Турочакского лесничества	23000	1 502	Защитные леса	Ценные леса (нерестоохранные полосы лесов)	Для ведения личного подсобного хозяйства
93.	04:03:070501:1129	35, 36, 123 выделы 270 квартала Пыжинского участкового лесничества Турочакского лесничества	35 выдел – 24000 36 выдел – 29000 35 выдел – 24000	1 500	Защитные леса	Ценные леса (нерестоохранные полосы лесов)	Для ведения личного подсобного хозяйства

№ п/п	Кадастровый номер земельного участка земель населенных пунктов, с которым выявлено пересечение участка ЗЛФ, площади пересечения которых подлежат исключению из государственного лесного реестра	Местоположение участков ЗЛФ	Площадь выдела, кв. м.	Площадь участка ЗЛФ, включаемая в границы населенных пунктов в размере площади пересечения, кв. м.	Целевое назначение лесов	Категория защитных лесов	Проектируемое целевое использование
94.	04:03:070501:1112	35, 36 выделы 270 квартала Пыжинского участкового лесничества Турочакского лесничества	35 выдел – 24000 36 выдел – 29000	1 500	Защитные леса	Ценные леса (нерестоохранные полосы лесов)	Для ведения личного подсобного хозяйства
95.	04:03:070501:1109	35, 123 выделы 270 квартала Пыжинского участкового лесничества Турочакского лесничества	35 выдел – 24000 123 выдел – 6000	1 271	Защитные леса	Ценные леса (нерестоохранные полосы лесов)	Для ведения личного подсобного хозяйства
96.	04:03:070501:1110	35 выдел 270 квартала Пыжинского участкового лесничества Турочакского лесничества	24000	1 497	Защитные леса	Ценные леса (нерестоохранные полосы лесов)	Для ведения личного подсобного хозяйства
97.	04:03:070501:1125	35 выдел 270 квартала Пыжинского участкового лесничества Турочакского лесничества	24000	1 495	Защитные леса	Ценные леса (нерестоохранные полосы лесов)	Для ведения личного подсобного хозяйства
98.	04:03:070501:1111	35 выдел 270 квартала Пыжинского участкового лесничества Турочакского лесничества	24000	1 550	Защитные леса	Ценные леса (нерестоохранные полосы лесов)	Для ведения личного подсобного хозяйства
99.	04:03:070501:1103	35 выдел 270 квартала Пыжинского участкового лесничества Турочакского лесничества	24000	1 548	Защитные леса	Ценные леса (нерестоохранные полосы лесов)	Для ведения личного подсобного хозяйства
100.	04:03:070501:1104	35 выдел 270 квартала Пыжинского участкового лесничества Турочакского лесничества	24000	854	Защитные леса	Ценные леса (нерестоохранные полосы лесов)	Для ведения личного подсобного хозяйства
101.	04:03:070501:1106	35, 123 выделы 270 квартала Пыжинского участкового лесничества Турочакского лесничества	35 выдел – 24000 123 выдел – 6000	1 533	Защитные леса	Ценные леса (нерестоохранные полосы лесов)	Для ведения личного подсобного хозяйства
102.	04:03:070501:1046	34, 35, 123 выделы 270 квартала Пыжинского участкового лесничества Турочакского лесничества	34 выдел – 4000 35 выдел – 24000 123 выдел – 6000	1 495	Защитные леса	Ценные леса (нерестоохранные полосы лесов)	Для индивидуального жилищного строительства

№ п/п	Кадастровый номер земельного участка земель населенных пунктов, с которым выявлено пересечение участка ЗЛФ, площади пересечения которых подлежат исключению из государственного лесного реестра	Местоположение участков ЗЛФ	Площадь выдела, кв. м.	Площадь участка ЗЛФ, включаемая в границы населенных пунктов в размере площади пересечения, кв. м.	Целевое назначение лесов	Категория защитных лесов	Проектируемое целевое использование
103.	04:03:070501:1108	34, 35 выделы 270 квартала Пыжинского участкового лесничества Турочакского лесничества	34 выдел – 24000 35 выдел – 24000	1 734	Защитные леса	Ценные леса (нерестоохранные полосы лесов)	Для ведения личного подсобного хозяйства
104.	04:03:070501:1115	35 выдел 270 квартала Пыжинского участкового лесничества Турочакского лесничества	24000	1 751	Защитные леса	Ценные леса (нерестоохранные полосы лесов)	Для ведения личного подсобного хозяйства
105.	04:03:070501:1091	35 выдел 270 квартала Пыжинского участкового лесничества Турочакского лесничества	24000	1 502	Защитные леса	Ценные леса (нерестоохранные полосы лесов)	Для ведения личного подсобного хозяйства
106.	04:03:070501:976	34 выдел 270 квартала Пыжинского участкового лесничества Турочакского лесничества	24000	1 311	Защитные леса	Ценные леса (нерестоохранные полосы лесов)	Для ведения личного подсобного хозяйства
107.	04:03:070501:509	34, 123 выделы 270 квартала Пыжинского участкового лесничества Турочакского лесничества	34 выдел – 4000 123 выдел – 6000	1 989	Защитные леса	Ценные леса (нерестоохранные полосы лесов)	Для ведения личного подсобного хозяйства
108.	04:03:070501:867	30, 42 выделы 94 квартала Верх-Бийского участкового лесничества Турочакского лесничества	30 выдел – 63000 42 выдел – 41000	2 370	Защитные леса	Ценные леса (нерестоохранные полосы лесов)	Для индивидуального жилищного строительства
109.	04:03:070501:116	30, 42 выделы 94 квартала Верх-Бийского участкового лесничества Турочакского лесничества	30 выдел – 63000 42 выдел – 41000	2 500	Защитные леса	Ценные леса (нерестоохранные полосы лесов)	Для строительства жилого дома
110.	04:03:070501:115	30, 42 выделы 94 квартала Верх-Бийского участкового лесничества Турочакского лесничества	30 выдел – 63000 42 выдел – 41000	2 292	Защитные леса	Ценные леса (нерестоохранные полосы лесов)	Для строительства жилого дома
111.	04:03:070501:113	30, 42 выделы 94 квартала Верх-Бийского участкового лесничества Турочакского лесничества	30 выдел – 63000 42 выдел – 41000	242	Защитные леса	Ценные леса (нерестоохранные полосы лесов)	Для строительства жилого дома

№ п/п	Кадастровый номер земельного участка земель населенных пунктов, с которым выявлено пересечение участка ЗЛФ, площади пересечения которых подлежат исключению из государственного лесного реестра	Местоположение участков ЗЛФ	Площадь выдела, кв. м.	Площадь участка ЗЛФ, включаемая в границы населенных пунктов в размере площади пересечения, кв. м.	Целевое назначение лесов	Категория защитных лесов	Проектируемое целевое использование
112.	04:03:070501:127	30 выдел 94 квартала Верх-Бийского участкового лесничества Турочакского лесничества	63000	2 005	Защитные леса	Ценные леса (нерестоохранные полосы лесов)	Для строительства жилого дома
113.	04:03:070501:489	30 выдел 94 квартала Верх-Бийского участкового лесничества Турочакского лесничества	63000	1 287	Защитные леса	Ценные леса (нерестоохранные полосы лесов)	Для индивидуального жилищного строительства
114.	04:03:070501:126	30 выдел 94 квартала Верх-Бийского участкового лесничества Турочакского лесничества	63000	2 480	Защитные леса	Ценные леса (нерестоохранные полосы лесов)	Для строительства жилого дома
115.	04:03:070501:125	30 выдел 94 квартала Верх-Бийского участкового лесничества Турочакского лесничества	63000	738	Защитные леса	Ценные леса (нерестоохранные полосы лесов)	Для строительства жилого дома
116.	04:03:070501:537	30 выдел 94 квартала Верх-Бийского участкового лесничества Турочакского лесничества	63000	120	Защитные леса	Ценные леса (нерестоохранные полосы лесов)	Для ведения личного подсобного хозяйства
117.	04:03:070501:540	31 выдел 94 квартала Верх-Бийского участкового лесничества Турочакского лесничества	57000	0,0001	Защитные леса	Ценные леса (нерестоохранные полосы лесов)	Для ведения личного подсобного хозяйства
118.	04:03:070501:519	5 выдел 266 квартала Пыжинского участкового лесничества Турочакского лесничества	9000	1 433	Защитные леса	Ценные леса (нерестоохранные полосы лесов)	Для ведения личного подсобного хозяйства
119.	04:03:070501:520	5 выдел 266 квартала Пыжинского участкового лесничества Турочакского лесничества	9000	874	Защитные леса	Ценные леса (нерестоохранные полосы лесов)	Для ведения личного подсобного хозяйства
120.	04:03:070501:496	5 выдел 266 квартала Пыжинского участкового лесничества Турочакского лесничества	9000	1 816	Защитные леса	Ценные леса (нерестоохранные полосы лесов)	Для индивидуального жилищного строительства
121.	04:03:070501:494	5 выдел 266 квартала Пыжинского участкового лесничества Турочакского лесничества	9000	1 976	Защитные леса	Ценные леса (нерестоохранные полосы лесов)	Для индивидуального жилищного строительства
122.	04:03:070501:1474	5 выдел 266 квартала Пыжинского участкового лесничества Турочакского лесничества	9000	134	Защитные леса	Ценные леса (нерестоохранные полосы лесов)	Для ведения личного подсобного хозяйства

№ п/п	Кадастровый номер земельного участка земель населенных пунктов, с которым выявлено пересечение участка ЗЛФ, площади пересечения которых подлежат исключению из государственного лесного реестра	Местоположение участков ЗЛФ	Площадь выдела, кв. м.	Площадь участка ЗЛФ, включаемая в границы населенных пунктов в размере площади пересечения, кв. м.	Целевое назначение лесов	Категория защитных лесов	Проектируемое целевое использование
123.	04:03:070501:832	24 выдел 270 квартала Пыжинского участкового лесничества Турочакского лесничества	16000	968	Защитные леса	Ценные леса (нерестоохранные полосы лесов)	для обслуживания и эксплуатации водозаборной скважины
124.	04:03:070501:464	27, 29 выдел 270 квартала Пыжинского участкового лесничества Турочакского лесничества	27 выдел – 9000 29 выдел – 5000	1 193	Защитные леса	Ценные леса (нерестоохранные полосы лесов)	Для ведения личного подсобного хозяйства
125.	04:03:070204:60	68, 82 выделы 268 квартала Пыжинского участкового лесничества Турочакского лесничества	68 выдел – 168000 82 выдел – 69000	7 061	Эксплуатационные леса	-	Для жилищного строительства
126.	04:03:070204:61	82 выдел 268 квартала Пыжинского участкового лесничества Турочакского лесничества	69000	3 392	Эксплуатационные леса	-	Для жилищного строительства
127.	04:03:070204:59	82 выдел 268 квартала Пыжинского участкового лесничества Турочакского лесничества	69000	250	Эксплуатационные леса	-	Для жилищного строительства
128.	04:03:070601:59	80 выдел 268 квартала Пыжинского участкового лесничества Турочакского лесничества	74000	17,9	Эксплуатационные леса	-	Для ведения личного подсобного хозяйства
129.	04:03:070601:33	80 выдел 268 квартала Пыжинского участкового лесничества Турочакского лесничества	74000	50	Эксплуатационные леса	-	Для индивидуального жилищного строительства
130.	04:03:070601:143	80 выдел 268 квартала Пыжинского участкового лесничества Турочакского лесничества	74000	1 028	Защитные леса	Ценные леса (нерестоохранные полосы лесов)	Для ведения личного подсобного хозяйства
131.	04:03:070601:268	80 выдел 268 квартала Пыжинского участкового лесничества Турочакского лесничества	74000	300	Защитные леса	Ценные леса (нерестоохранные полосы лесов)	Для ведения личного подсобного хозяйства
132.	04:03:070601:51	6 выдел 269 квартала Пыжинского участкового лесничества Турочакского лесничества	18000	0,0006	Защитные леса	Ценные леса (горные леса)	Для ведения личного подсобного хозяйства



№ п/п	Кадастровый номер земельного участка земель населенных пунктов, с которым выявлено пересечение участка ЗЛФ, площади пересечения которых подлежат исключению из государственного лесного реестра	Местоположение участков ЗЛФ	Площадь выдела, кв. м.	Площадь участка ЗЛФ, включаемая в границы населенных пунктов в размере площади пересечения, кв. м.	Целевое назначение лесов	Категория защитных лесов	Проектируемое целевое использование
133.	04:03:070601:80	15 выдел 269 квартала Пыжинского участкового лесничества Турочакского лесничества	4000	151	Защитные леса	Ценные леса (горные леса)	Для индивидуального жилищного строительства
134.	04:03:070601:125	15 выдел 269 квартала Пыжинского участкового лесничества Турочакского лесничества	4000	418	Защитные леса	Ценные леса (горные леса)	Для ведения личного подсобного хозяйства
135.	04:03:070601:40	7 выдел 269 квартала Пыжинского участкового лесничества Турочакского лесничества	158000	0,0015	Защитные леса	Ценные леса (горные леса)	Для ведения личного подсобного хозяйства
136.	04:03:070801:69	10 выдел 9 квартала Пыжинского участкового лесничества Турочакского лесничества	121000	1 357	Защитные леса	Ценные леса (нерестоохранные полосы лесов)	Для строительства жилого дома и хоз. построек
137.	04:03:070801:67	10 выдел 9 квартала Пыжинского участкового лесничества Турочакского лесничества	121000	2 496	Защитные леса	Ценные леса (нерестоохранные полосы лесов)	Для строительства жилого дома и хоз. построек
138.	04:03:070801:68	10 выдел 9 квартала Пыжинского участкового лесничества Турочакского лесничества	121000	114	Защитные леса	Ценные леса (нерестоохранные полосы лесов)	Для строительства жилого дома и хоз. построек
139.	04:03:070801:195	10 выдел 9 квартала Пыжинского участкового лесничества Турочакского лесничества	121000	160	Защитные леса	Ценные леса (нерестоохранные полосы лесов)	Для ведения личного подсобного хозяйства
140.	04:03:070801:84	13 выдел 22 квартала Пыжинского участкового лесничества Турочакского лесничества	22000	463	Защитные леса	Ценные леса (нерестоохранные полосы лесов)	Для индивидуального жилищного строительства
141.	04:03:070801:66	12 выдел 22 квартала Пыжинского участкового лесничества Турочакского лесничества	15000	1 785	Защитные леса	Ценные леса (нерестоохранные полосы лесов)	Разрешенное использование для строительства жилого дома и хоз. построек
142.	04:03:070801:133	13 выдел 22 квартала Пыжинского участкового лесничества Турочакского лесничества	22000	2 035	Защитные леса	Ценные леса (нерестоохранные полосы лесов)	Для индивидуального жилищного строительства

№ п/п	Кадастровый номер земельного участка земель населенных пунктов, с которым выявлено пересечение участка ЗЛФ, площади пересечения которых подлежат исключению из государственного лесного реестра	Местоположение участков ЗЛФ	Площадь выдела, кв. м.	Площадь участка ЗЛФ, включаемая в границы населенных пунктов в размере площади пересечения, кв. м.	Целевое назначение лесов	Категория защитных лесов	Проектируемое целевое использование
143.	04:03:070801:317	12, 13 выделы 22 квартала Пыжинского участкового лесничества Турочакского лесничества	12 выдел – 15000 13 выдел – 22000	12 527	Защитные леса	Ценные леса (нерестоохранные полосы лесов)	Для строительства объектов рекреационного назначения
144.	04:03:070801:223	12 выдел 22 квартала Пыжинского участкового лесничества Турочакского лесничества	15000	718	Защитные леса	Ценные леса (нерестоохранные полосы лесов)	Для ведения личного подсобного хозяйства
145.	04:03:070801:459	15 выдел 22 квартала Пыжинского участкового лесничества Турочакского лесничества	6000	593	Защитные леса	Ценные леса (нерестоохранные полосы лесов)	Для индивидуального жилищного строительства
146.	04:03:070401:212	8, 17 выделы 346 квартала Верх-Бийского участкового лесничества	8 выдел – 29000 17 выдел – 22000	2 447	Защитные леса	Ценные леса (нерестоохранные полосы лесов)	Для ведения личного подсобного хозяйства
147.	04:03:070301:68	1, 24 выделы 346 квартала Верх-Бийского участкового лесничества	1 выдел – 131000 24 выдел – 27000	1 823	Защитные леса	Ценные леса (нерестоохранные полосы лесов)	Для жилищного строительства

## ПРИЛОЖЕНИЕ

**ВЫПИСКИ ИЗ ЕДИНОГО ГОСУДАРСТВЕННОГО РЕЕСТРА  
НЕДВИЖИМОСТИ О ГРАНИЦЕ НАСЕЛЕННЫХ ПУНКТОВ**

ВЫПИСКА О ГРАНИЦЕ МЕЖДУ СУБЪЕКТАМИ РОССИЙСКОЙ ФЕДЕРАЦИИ, ГРАНИЦЕ МУНИЦИПАЛЬНОГО ОБРАЗОВАНИЯ И ГРАНИЦЕ НАСЕЛЕННОГО ПУНКТА

На основании запроса от 2022-05-11, поступившего на рассмотрение 2022-05-11, сообщаем, что согласно записям Единого государственного реестра недвижимости:

Лист № 1 раздела 1	Всего листов раздела 1: 1	Всего разделов: 3	Всего листов: 20
--------------------	---------------------------	-------------------	------------------

2022-05-11

№ КУВИ-001/2022-70070248

Реестровый номер и дата его присвоения:	04:03-4.118 дата присвоения 2019-03-27
Реквизиты правовых актов об утверждении, изменении границы:	Документ, воспроизводящий необходимые для внесения в государственный кадастр недвижимости сведения о границах между субъектами Российской Федерации, границах муниципального образования, границах населённого пункта, содержащиеся в утверждённых органами власти документах от 2019-02-20 № PVD-0085/2019-9396-1; Иной документ от 2019-02-13 № 439/1 наименование принявшего органа: Администрация Турочакского района; Документ, содержащий необходимые для внесения в государственный кадастр недвижимости сведения о границах между субъектами Российской Федерации, границах муниципального образования, границах населённого пункта от 1991-09-02 № 987-1 наименование принявшего органа: Управление Росреестра по Республике Алтай
Сведения о карте (плане) объекта землеустройства:	
Дата внесения (изменения) сведения:	Сведения о Граница населенных пунктов внесены 2019-03-27
Особые отметки:	

полное наименование должности	подпись	инициалы, фамилия

М.П.

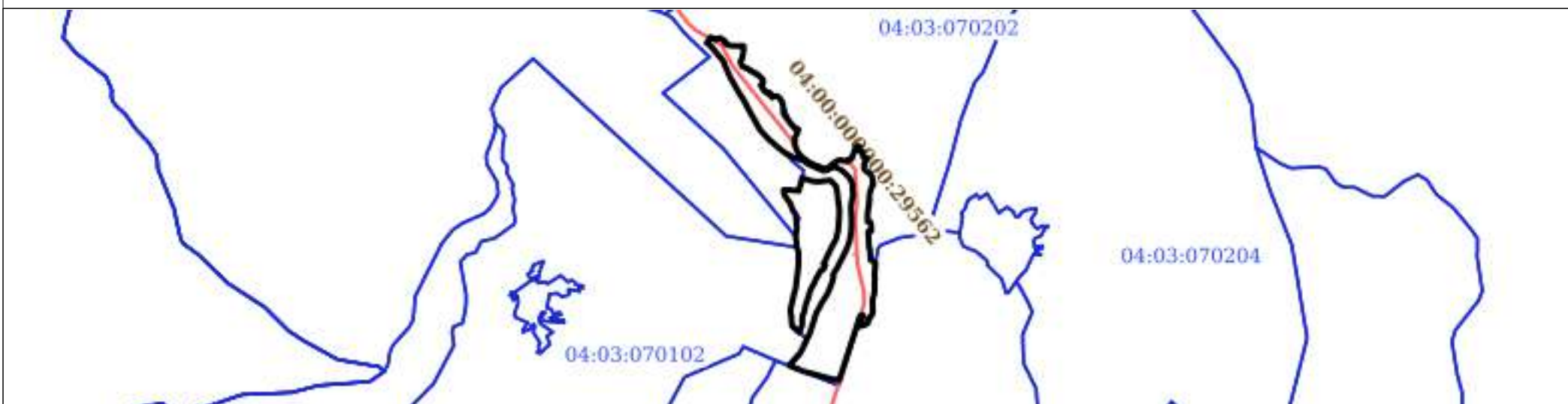
Лист № 1 раздела 2	Всего листов раздела 2: 1	Всего разделов: 3	Всего листов: 20
--------------------	---------------------------	-------------------	------------------

2022-05-11

№ КУВИ-001/2022-70070248

Реестровый (учетный) номер:	04:03-4.118
-----------------------------	-------------

План (чертеж, схема) границы между субъектами Российской Федерации, границы муниципального образования и границы населенного пункта:



Масштаб: 1:60000

полное наименование должности	подпись	инициалы, фамилия

М.П.

Лист № 1 раздела 3	Всего листов раздела 3: 18	Всего разделов: 3	Всего листов: 20
--------------------	----------------------------	-------------------	------------------

2022-05-11

№ КУВИ-001/2022-70070248

Реестровый (учетный) номер:	04:03-4.118
-----------------------------	-------------

Сведения о местоположении границы между субъектами Российской Федерации, границы муниципального образования и границы населенного пункта:

Система координат: 04.2

Сведения о характерных точках границ:

Обозначение характерных точек	Координаты		Метод определения координат и средняя квадратическая погрешность положения характерной точки (Mt), м	Описание закрепления точки
	X	Y		
1.1	643719.07	2204659.08	Картометрический 1	-
1.1	643732.74	2204657.91	Картометрический 1	-
1.1	643773.77	2204684.72	Геодезический 0.1	закрепление отсутствует
1.1	643783.25	2204691.1	Геодезический 0.1	закрепление отсутствует
1.1	643755.55	2204744.38	Геодезический 0.1	закрепление отсутствует
1.1	643759.39	2204753.13	Геодезический 0.1	закрепление отсутствует
1.1	643764.14	2204763.98	Геодезический 0.1	закрепление отсутствует
1.1	643776.61	2204790.31	Геодезический 0.3	-
1.1	643737.1	2204848.33	Геодезический 0.3	-
1.1	643728.68	2204837.62	Геодезический 0.3	-
1.1	643707.66	2204857.21	Картометрический 1	-
1.1	643693.1	2204888.56	Картометрический 1	-

1.1	643689.87	2204919.7	Картометрический 1	-
1.1	643687.56	2204962.02	Картометрический 1	-
1.1	643688.87	2205043.24	Картометрический 1	-
1.1	643675.11	2205044.7	Картометрический 1	-
1.1	643660.61	2205044.74	Картометрический 1	-
1.1	643646.56	2205044.47	Картометрический 1	-
1.1	643638.35	2205042.61	Картометрический 1	-
1.1	643632.38	2205042.15	Геодезический 0.1	-
1.1	643626.45	2205041.7	Геодезический 0.1	-
1.1	643616.39	2205041.7	Геодезический 0.1	-
1.1	643608.68	2205039.86	Геодезический 0.1	-
1.1	643598.1	2205038.01	Геодезический 0.1	-
1.1	643586.98	2205034.81	Геодезический 0.1	-
1.1	643574.56	2205032.94	Картометрический 1	-
1.1	643560.03	2205032.46	Картометрический 1	-
1.1	643532.25	2205014.96	Картометрический 1	-
1.1	643513.05	2205010.69	Картометрический 1	-
1.1	643498.83	2205015.35	Геодезический 0.2	-
1.1	643468.27	2205027.85	Картометрический 1	-
1.1	643460.51	2205046.81	Картометрический 1	-
1.1	643446.42	2205081.65	Картометрический 1	-
1.1	643391.99	2205174.81	Картометрический 1	-
1.1	643380.4	2205193.8	Картометрический 1	-
1.1	643340.79	2205237.39	Картометрический 1	-



1.1	643329.33	2205250.06	Картометрический 1	-
1.1	643313.28	2205255.65	Картометрический 1	-
1.1	643290.86	2205253.59	Картометрический 1	-
1.1	643277.44	2205242	Картометрический 1	-
1.1	643263.98	2205226.89	Картометрический 1	-
1.1	643216.98	2205257.1	Картометрический 1	-
1.1	643207.76	2205260.1	Картометрический 1	-
1.1	643202.22	2205265.63	Картометрический 1	-
1.1	643202.93	2205274.4	Картометрический 1	-
1.1	643191.15	2205287.99	Картометрический 1	-
1.1	643186.08	2205293.08	Картометрический 1	-
1.1	643182.63	2205297	Картометрический 1	-
1.1	643175.94	2205303	Картометрический 1	-
1.1	643184.87	2205320.62	Картометрический 1	-
1.1	643176.94	2205331.78	Картометрический 1	-
1.1	643158.51	2205340.03	Картометрический 1	-
1.1	643141.53	2205342.4	Картометрический 1	-
1.1	643133.43	2205347.96	Картометрический 1	-
1.1	643133.89	2205354.9	Картометрический 1	-
1.1	643141.53	2205365.32	Картометрический 1	-
1.1	643148.73	2205378.51	Картометрический 1	-
1.1	643146.38	2205400.96	Картометрический 1	-
1.1	643132.96	2205424.57	Картометрический 1	-
1.1	643106.6	2205443.11	Картометрический 1	-

1.1	643071.15	2205461.85	Картометрический 1	-
1.1	643033.38	2205468.21	Картометрический 1	-
1.1	642957	2205471.57	Геодезический 0.1	-
1.1	642923.35	2205496.92	Геодезический 0.1	-
1.1	642888.55	2205520.38	Геодезический 0.1	-
1.1	642841.59	2205556	Геодезический 0.2	-
1.1	642806.33	2205585.71	Геодезический 0.2	-
1.1	642794.19	2205609.96	Геодезический 0.1	-
1.1	642791.89	2205619.5	Геодезический 0.1	-
1.1	642789.01	2205631.34	Картометрический 1	-
1.1	642779.49	2205628.41	Геодезический 0.1	-
1.1	642736.53	2205615.27	Геодезический 0.1	-
1.1	642722.86	2205607.06	Геодезический 0.1	-
1.1	642702.87	2205594.94	Картометрический 1	-
1.1	642692.46	2205592.63	Картометрический 1	-
1.1	642663.3	2205594.48	Картометрический 1	-
1.1	642611.91	2205596.32	Геодезический 0.1	закрепление отсутствует
1.1	642606.94	2205598.25	Геодезический 0.1	закрепление отсутствует
1.1	642605.61	2205598.75	Геодезический 0.1	закрепление отсутствует
1.1	642564.69	2205614.62	Геодезический 0.1	закрепление отсутствует
1.1	642541.32	2205626.43	Геодезический 0.1	закрепление отсутствует
1.1	642521.6	2205639.97	Геодезический 0.1	закрепление отсутствует
1.1	642500.56	2205656.4	Геодезический 0.1	закрепление отсутствует
1.1	642452.41	2205717.85	Геодезический 0.1	закрепление отсутствует

1.1	642432.03	2205748.2	Геодезический 0.1	закрепление отсутствует
1.1	642418.62	2205771.21	Геодезический 0.1	закрепление отсутствует
1.1	642408.09	2205792.73	Геодезический 0.1	закрепление отсутствует
1.1	642396.52	2205823.41	Геодезический 0.1	закрепление отсутствует
1.1	642387.14	2205851.19	Геодезический 0.1	закрепление отсутствует
1.1	642382.64	2205862.77	Геодезический 0.1	закрепление отсутствует
1.1	642365.16	2205895.51	Геодезический 0.1	закрепление отсутствует
1.1	642362.28	2205908.82	Геодезический 0.1	закрепление отсутствует
1.1	642363.18	2205919.34	Геодезический 0.1	закрепление отсутствует
1.1	642366.07	2205931.26	Геодезический 0.1	закрепление отсутствует
1.1	642371.64	2205944.94	Геодезический 0.1	закрепление отсутствует
1.1	642378.46	2205956.97	Геодезический 0.1	закрепление отсутствует
1.1	642384.94	2205966.34	Геодезический 0.1	закрепление отсутствует
1.1	642394.66	2205976.89	Геодезический 0.1	закрепление отсутствует
1.1	642410.05	2205992.42	Геодезический 0.1	закрепление отсутствует
1.1	642425.94	2206010.96	Геодезический 0.1	закрепление отсутствует
1.1	642438.5	2206029.4	Геодезический 0.1	закрепление отсутствует
1.1	642448.14	2206041.1	Геодезический 0.1	закрепление отсутствует
1.1	642457.51	2206072.23	Геодезический 0.1	закрепление отсутствует
1.1	642449.27	2206127.35	Геодезический 0.1	закрепление отсутствует
1.1	642443.25	2206152.39	Геодезический 0.1	закрепление отсутствует
1.1	642445.55	2206156.71	Геодезический 0.1	закрепление отсутствует
1.1	642464.47	2206193.13	Картометрический 1	-
1.1	642472.78	2206203.69	Картометрический 1	-

1.1	642504.28	2206213.84	Геодезический 0.1	-
1.1	642527.02	2206222.66	Геодезический 0.1	-
1.1	642580.96	2206243.28	Геодезический 0.1	-
1.1	642609.51	2206267.49	Геодезический 0.3	-
1.1	642605.75	2206276.35	Картометрический 1	-
1.1	642600.39	2206285.6	Картометрический 1	-
1.1	642559.01	2206277.19	Картометрический 1	-
1.1	642546.57	2206314.28	Картометрический 1	-
1.1	642491.54	2206331.61	Картометрический 1	-
1.1	642478.51	2206368.51	Картометрический 1	-
1.1	642440.23	2206351.46	Картометрический 1	-
1.1	642419.32	2206338.21	Картометрический 1	-
1.1	642383.83	2206333.8	Картометрический 1	-
1.1	642364.71	2206334.74	Картометрический 1	-
1.1	642350.62	2206343.18	Картометрический 1	-
1.1	642330.45	2206364.7	Картометрический 1	-
1.1	642320.48	2206385.44	Картометрический 1	-
1.1	642300.57	2206407.19	Картометрический 1	-
1.1	642275.12	2206421.79	Картометрический 1	-
1.1	642250.57	2206427.1	Картометрический 1	-
1.1	642234.58	2206429.98	Картометрический 1	-
1.1	642195.96	2206432.8	Картометрический 1	-
1.1	642191.55	2206435.6	Картометрический 1	-
1.1	642178.81	2206423.36	Картометрический 1	-

1.1	642152.84	2206413.1	Картометрический 1	-
1.1	642109.34	2206398.38	Картометрический 1	-
1.1	642090.64	2206394.41	Картометрический 1	-
1.1	642073.77	2206392.92	Картометрический 1	-
1.1	642028.77	2206393.42	Картометрический 1	-
1.1	641965.91	2206387.8	Картометрический 1	-
1.1	641915.62	2206376.88	Картометрический 1	-
1.1	641851.27	2206372.25	Картометрический 1	-
1.1	641792.4	2206372.97	Геодезический 0.1	-
1.1	641793.87	2206397.47	Геодезический 0.1	-
1.1	641761.64	2206411.35	Картометрический 1	-
1.1	641690.6	2206412.73	Картометрический 1	-
1.1	641686.57	2206378.99	Картометрический 1	-
1.1	641572.54	2206385.8	Картометрический 1	-
1.1	641523.07	2206388.34	Картометрический 1	-
1.1	641503.81	2206391.8	Картометрический 1	-
1.1	641490.21	2206399.87	Картометрический 1	-
1.1	641419.81	2206402.52	Геодезический 0.2	-
1.1	641376.54	2206405.73	Геодезический 0.2	-
1.1	641376.39	2206422.42	Картометрический 1	-
1.1	641350.11	2206457.56	Картометрический 1	-
1.1	641333.92	2206455.33	Картометрический 1	-
1.1	641299.66	2206453.26	Картометрический 1	-
1.1	641270.12	2206454.55	Картометрический 1	-

1.1	641261.81	2206453.01	Картометрический 1	-
1.1	641240.3	2206448.22	Картометрический 1	-
1.1	641220.44	2206446.73	Картометрический 1	-
1.1	641194.47	2206451.03	Картометрический 1	-
1.1	641173.8	2206451.85	Картометрический 1	-
1.1	641163.85	2206450.15	Геодезический 0.1	-
1.1	641148.26	2206448.3	Геодезический 0.1	-
1.1	641120.84	2206447.8	Геодезический 0.2	-
1.1	641056.15	2206448.11	Геодезический 0.2	-
1.1	641047.88	2206446.29	Геодезический 0.1	-
1.1	641020.88	2206447.22	Геодезический 0.1	-
1.1	640953.57	2206426.23	Картометрический 1	-
1.1	640820.04	2206429.23	Картометрический 1	-
1.1	640787.79	2206419.87	Картометрический 1	-
1.1	640754.36	2206396.92	Картометрический 1	-
1.1	640751.67	2206377.99	Картометрический 1	-
1.1	640741.67	2206377.72	Геодезический 0.1	-
1.1	640707.73	2206376.81	Геодезический 0.1	-
1.1	640700.24	2206376.61	Картометрический 1	-
1.1	640678.33	2206343.85	Картометрический 1	-
1.1	640675.42	2206310.38	Геодезический 0.3	-
1.1	640665.61	2206308.44	Геодезический 0.3	-
1.1	640670.38	2206282.08	Геодезический 0.3	-
1.1	640680.18	2206284.02	Геодезический 0.3	-

1.1	640700.07	2206291.57	Геодезический 0.3	-
1.1	640703.41	2206292.7	Геодезический 0.2	-
1.1	640713.56	2206296.3	Геодезический 0.2	-
1.1	640746.5	2206306.95	Геодезический 0.5	закрепление отсутствует
1.1	640758.64	2206310.76	Геодезический 0.1	закрепление отсутствует
1.1	640758.74	2206312.36	Геодезический 2.5	закрепление отсутствует
1.1	640789.41	2206320.58	Геодезический 0.5	закрепление отсутствует
1.1	640777.27	2206293.42	Геодезический 0.5	закрепление отсутствует
1.1	640770.52	2206291.58	Геодезический 0.5	закрепление отсутствует
1.1	640761.77	2206288.74	Геодезический 0.1	закрепление отсутствует
1.1	640751.69	2206285.34	Геодезический 0.1	закрепление отсутствует
1.1	640745.3	2206280.43	Геодезический 0.1	закрепление отсутствует
1.1	640738.23	2206278.79	Геодезический 0.1	закрепление отсутствует
1.1	640711.99	2206271.15	Геодезический 0.1	закрепление отсутствует
1.1	640659.35	2206255.2	Геодезический 0.1	закрепление отсутствует
1.1	640556.42	2206221.47	Геодезический 0.1	закрепление отсутствует
1.1	640550.65	2206219.71	Геодезический 0.5	-
1.1	640415.32	2206176	Геодезический 0.5	-
1.1	640288.66	2206135.12	Геодезический 0.5	-
1.1	640170.39	2206097.15	Геодезический 0.5	-
1.1	640134.31	2206085.68	Геодезический 0.5	-
1.1	640080.9	2206068.66	Геодезический 2.5	-
1.1	640083	2206063	Геодезический 0.1	-
1.1	640090.5	2206039	Геодезический 0.1	-

1.1	640088.5	2206016	Геодезический 0.1	-
1.1	640092.5	2206000	Геодезический 0.1	-
1.1	640177.16	2205691.42	Геодезический 0.1	-
1.1	640196.58	2205642.97	Геодезический 0.1	-
1.1	640198.52	2205637.15	Геодезический 0.1	-
1.1	640218.76	2205586.88	Геодезический 0.1	-
1.1	640225.07	2205572.44	Геодезический 0.1	-
1.1	640235.3	2205546.58	Геодезический 0.1	-
1.1	640240.32	2205532.15	Картометрический 1	-
1.1	640315.67	2205595.59	Картометрический 1	-
1.1	640372.31	2205647.57	Картометрический 1	-
1.1	640419.13	2205673.73	Картометрический 1	-
1.1	640469.12	2205695.88	Картометрический 1	-
1.1	640529.77	2205723.18	Картометрический 1	-
1.1	640556.91	2205741.7	Картометрический 1	-
1.1	640649.55	2205773.36	Картометрический 1	-
1.1	640705.03	2205791.85	Картометрический 1	-
1.1	640768.34	2205810.67	Картометрический 1	-
1.1	640808.99	2205823.34	Картометрический 1	-
1.1	640841.31	2205840.5	Картометрический 1	-
1.1	640868.13	2205858.83	Картометрический 1	-
1.1	640895.45	2205868.65	Картометрический 1	-
1.1	640944.99	2205899.28	Геодезический 0.1	-
1.1	640949.64	2205901.86	Геодезический 0.1	-



1.1	641006.91	2205938.63	Картометрический 1	-
1.1	641071.37	2205967.48	Картометрический 1	-
1.1	641138.37	2205992.94	Картометрический 1	-
1.1	641195.84	2206008.44	Картометрический 1	-
1.1	641219.79	2206003.12	Геодезический 0.1	-
1.1	641235.19	2206008.64	Геодезический 0.1	-
1.1	641241.82	2206011.38	Геодезический 0.1	-
1.1	641297.78	2206050.61	Картометрический 1	-
1.1	641344.2	2206071.75	Картометрический 1	-
1.1	641397.18	2206099.74	Картометрический 1	-
1.1	641494.48	2206146.38	Картометрический 1	-
1.1	641563.45	2206173.71	Картометрический 1	-
1.1	641603.68	2206184.11	Геодезический 0.1	-
1.1	641639.76	2206189.04	Картометрический 1	-
1.1	641709.4	2206199.03	Картометрический 1	-
1.1	641811.69	2206201.37	Картометрический 1	-
1.1	641911.99	2206195.54	Картометрический 1	-
1.1	641946.98	2206194.87	Картометрический 1	-
1.1	641967.14	2206196.28	Картометрический 1	-
1.1	641982.13	2206198.37	Картометрический 1	-
1.1	642002.71	2206203.44	Картометрический 1	-
1.1	642018.95	2206203.69	Картометрический 1	-
1.1	642034.12	2206207.19	Картометрический 1	-
1.1	642052.52	2206211.61	Картометрический 1	-

1.1	642074.43	2206217.11	Картометрический 1	-
1.1	642084.35	2206217.03	Картометрический 1	-
1.1	642107.17	2206216.53	Картометрический 1	-
1.1	642121.66	2206214.03	Картометрический 1	-
1.1	642135.66	2206210.19	Картометрический 1	-
1.1	642146.16	2206209.69	Картометрический 1	-
1.1	642155.98	2206211.61	Картометрический 1	-
1.1	642171.9	2206214.03	Картометрический 1	-
1.1	642180.73	2206212.61	Картометрический 1	-
1.1	642188.14	2206211.11	Картометрический 1	-
1.1	642205.22	2206207.86	Картометрический 1	-
1.1	642225.13	2206200.45	Картометрический 1	-
1.1	642241.25	2206192.65	Картометрический 1	-
1.1	642261.07	2206181	Картометрический 1	-
1.1	642286.4	2206161.84	Картометрический 1	-
1.1	642312.05	2206134.68	Картометрический 1	-
1.1	642334.54	2206110.19	Картометрический 1	-
1.1	642344.2	2206098.86	Картометрический 1	-
1.1	642359.87	2206070.21	Картометрический 1	-
1.1	642372.39	2206045.84	Геодезический 0.1	-
1.1	642392.26	2205999.82	Картометрический 1	-
1.1	642389.11	2205994.06	Геодезический 0.1	закрепление отсутствует
1.1	642380.36	2205986.36	Геодезический 0.1	закрепление отсутствует
1.1	642370.67	2205980.11	Геодезический 0.1	закрепление отсутствует

1.1	642355.64	2205956.13	Геодезический 0.1	закрепление отсутствует
1.1	642351.6	2205943.64	Геодезический 0.1	закрепление отсутствует
1.1	642348.85	2205933.31	Геодезический 0.1	закрепление отсутствует
1.1	642343.28	2205923.06	Геодезический 0.1	закрепление отсутствует
1.1	642340.55	2205906.3	Геодезический 0.1	закрепление отсутствует
1.1	642346.46	2205889.47	Геодезический 0.1	закрепление отсутствует
1.1	642363.56	2205850.7	Геодезический 0.1	закрепление отсутствует
1.1	642377.2	2205817.81	Геодезический 0.1	закрепление отсутствует
1.1	642404.93	2205756.59	Геодезический 0.1	закрепление отсутствует
1.1	642411.76	2205741.11	Геодезический 0.1	закрепление отсутствует
1.1	642424.3	2205724.68	Геодезический 0.1	закрепление отсутствует
1.1	642429.07	2205713.77	Геодезический 0.1	закрепление отсутствует
1.1	642435.52	2205705.12	Геодезический 0.1	закрепление отсутствует
1.1	642448.06	2205694.39	Геодезический 0.1	закрепление отсутствует
1.1	642453.41	2205682.67	Геодезический 0.1	закрепление отсутствует
1.1	642461.63	2205669.16	Геодезический 0.1	закрепление отсутствует
1.1	642460.81	2205659.82	Геодезический 0.12	-
1.1	642486.03	2205573.36	Геодезический 0.2	-
1.1	642489.59	2205566.79	Геодезический 0.2	-
1.1	642508.45	2205537.5	Геодезический 0.2	-
1.1	642524.64	2205504.67	Картометрический 1	-
1.1	642555.39	2205461.62	Картометрический 1	-
1.1	642589.1	2205419.47	Картометрический 1	-
1.1	642677.41	2205316.24	Картометрический 1	-

1.1	642781.81	2205221.34	Картометрический 1	-
1.1	642823.23	2205197.95	Картометрический 1	-
1.1	643024.49	2205087	Картометрический 1	-
1.1	643076.25	2205062.08	Картометрический 1	-
1.1	643126.02	2205033.4	Картометрический 1	-
1.1	643159.11	2205007.69	Картометрический 1	-
1.1	643309.94	2204924.24	Картометрический 1	-
1.1	643345.68	2204902.14	Картометрический 1	-
1.1	643431.57	2204864.64	Картометрический 1	-
1.1	643472.07	2204844.97	Картометрический 1	-
1.1	643481.51	2204842.15	Картометрический 1	-
1.1	643502.4	2204838.94	Картометрический 1	-
1.1	643513.51	2204832.69	Картометрический 1	-
1.1	643559.12	2204802.36	Картометрический 1	-
1.1	643579.8	2204779.12	Картометрический 1	-
1.1	643599.62	2204763.01	Картометрический 1	-
1.1	643648.69	2204723.9	Картометрический 1	-
1.1	643672.3	2204706.54	Картометрический 1	-
1.1	643682.2	2204694.24	Картометрический 1	-
1.1	643699.15	2204679.44	Картометрический 1	-
1.1	643719.07	2204659.08	Картометрический 1	-
1.2	642266.53	2205671.61	Картометрический 1	-
1.2	642234.6	2205761.61	Картометрический 1	-
1.2	642226.17	2205801.64	Картометрический 1	-

1.2	642224.18	2205834.06	Картометрический 1	-
1.2	642225.34	2205868.31	Картометрический 1	-
1.2	642240.06	2205972.36	Картометрический 1	-
1.2	642177.87	2206033.57	Картометрический 1	-
1.2	642125.92	2206045.81	Картометрический 1	-
1.2	642084.89	2206051.27	Картометрический 1	-
1.2	642034.77	2206055.9	Картометрический 1	-
1.2	641975.21	2206063.84	Картометрический 1	-
1.2	641912.52	2206071.62	Картометрический 1	-
1.2	641841.05	2206068.14	Картометрический 1	-
1.2	641775.54	2206064.34	Картометрический 1	-
1.2	641700.17	2206057.18	Геодезический 0.3	-
1.2	641689.97	2206054.96	Геодезический 0.3	-
1.2	641678.7	2206052.51	Геодезический 0.3	-
1.2	641650.58	2206046.38	Геодезический 0.3	-
1.2	641605.39	2206035.84	Геодезический 0.1	-
1.2	641515.49	2205986.09	Картометрический 1	-
1.2	641466.68	2205964.09	Картометрический 1	-
1.2	641402.34	2205932.33	Картометрический 1	-
1.2	641366.6	2205917.44	Картометрический 1	-
1.2	641339.14	2205898.91	Картометрический 1	-
1.2	641325.24	2205921.57	Картометрический 1	-
1.2	641276.28	2205898.91	Картометрический 1	-
1.2	641264.53	2205868.31	Картометрический 1	-

1.2	641214.41	2205843.49	Картометрический 1	-
1.2	641168.59	2205816.86	Картометрический 1	-
1.2	641135.17	2205803.95	Картометрический 1	-
1.2	641092.99	2205780.63	Картометрический 1	-
1.2	641074.95	2205769.88	Картометрический 1	-
1.2	641037.45	2205755.01	Геодезический 0.1	-
1.2	640964.11	2205733.81	Картометрический 1	-
1.2	640898.94	2205709.99	Картометрический 1	-
1.2	640815.89	2205692.62	Картометрический 1	-
1.2	640773.87	2205673.6	Картометрический 1	-
1.2	640683.1	2205672.03	Геодезический 0.12	-
1.2	640595.81	2205644.06	Картометрический 1	-
1.2	640667.35	2205563.4	Картометрический 1	-
1.2	640765.6	2205555.33	Картометрический 1	-
1.2	640842.15	2205546.12	Картометрический 1	-
1.2	640954.69	2205571.48	Картометрический 1	-
1.2	640984.97	2205577.85	Геодезический 0.1	-
1.2	641006.85	2205582.45	Геодезический 0.1	-
1.2	641055.24	2205598.19	Геодезический 0.1	-
1.2	641098.06	2205606.51	Геодезический 0.1	-
1.2	641142.27	2205610.21	Картометрический 1	-
1.2	641258.88	2205625.9	Картометрический 1	-
1.2	641339.82	2205632.15	Картометрический 1	-
1.2	641468.97	2205632.72	Картометрический 1	-

1.2	641518.53	2205612.93	Картометрический 1	-
1.2	641559.26	2205611.83	Картометрический 1	-
1.2	641629.92	2205604.91	Картометрический 1	-
1.2	641647.86	2205603	Геодезический 2.5	-
1.2	641726.32	2205616.12	Геодезический 2.5	-
1.2	641876.13	2205601.82	Геодезический 2.5	-
1.2	641910.73	2205573.35	Геодезический 0.1	-
1.2	641949.79	2205560.98	Картометрический 1	-
1.2	641972.87	2205549.46	Картометрический 1	-
1.2	641994.07	2205542.07	Картометрический 1	-
1.2	642018.3	2205524.76	Картометрический 1	-
1.2	642040.2	2205508.63	Картометрический 1	-
1.2	642063.7	2205491.35	Картометрический 1	-
1.2	642088.5	2205479.7	Геодезический 0.12	-
1.2	642134.22	2205471.43	Геодезический 0.12	-
1.2	642135.35	2205531.93	Геодезический 0.12	-
1.2	642129.64	2205574.76	Геодезический 0.2	-
1.2	642124.62	2205637.77	Геодезический 0.2	-
1.2	642156.49	2205642.28	Геодезический 0.2	-
1.2	642195.98	2205657.14	Геодезический 0.3	-
1.2	642231.87	2205663.88	Геодезический 0.3	-
1.2	642256.61	2205669.74	Геодезический 0.2	-
1.2	642266.53	2205671.61	Картометрический 1	-

полное наименование должности	подпись	инициалы, фамилия

М.П.



ВЫПИСКА О ГРАНИЦЕ МЕЖДУ СУБЪЕКТАМИ РОССИЙСКОЙ ФЕДЕРАЦИИ, ГРАНИЦЕ МУНИЦИПАЛЬНОГО ОБРАЗОВАНИЯ И ГРАНИЦЕ НАСЕЛЕННОГО ПУНКТА

На основании запроса от 2022-04-29, поступившего на рассмотрение 2022-04-29, сообщаем, что согласно записям Единого государственного реестра недвижимости:

Лист № 1 раздела 1	Всего листов раздела 1: 1	Всего разделов: 3	Всего листов: 8
--------------------	---------------------------	-------------------	-----------------

2022-04-29

№ КУВИ-001/2022-65274636

Реестровый номер и дата его присвоения:	04:03-4.7 дата присвоения 2017-12-18
Реквизиты правовых актов об утверждении, изменении границы:	Документ, содержащий необходимые для внесения в государственный кадастр недвижимости сведения о границах между субъектами Российской Федерации, границах муниципального образования, границах населённого пункта от 2017-09-01 № б/н наименование принявшего органа: ООО "Алтайгипрозем"
Сведения о карте (плане) объекта землеустройства:	регистрационный номер: 03/951 дата передачи карты (плана) объекта землеустройства в государственный фонд данных: 2017-10-24 наименование органа (организации), осуществляющего хранение землеустроительной документации: Управление Росреестра по Республике Алтай
Дата внесения (изменения) сведения:	Сведения о Граница населенного пункта внесены 2017-12-18
Особые отметки:	

полное наименование должности	подпись	инициалы, фамилия

М.П.

Лист № 1 раздела 2	Всего листов раздела 2: 1	Всего разделов: 3	Всего листов: 8
--------------------	---------------------------	-------------------	-----------------

2022-04-29

№ КУВИ-001/2022-65274636

Реестровый (учетный) номер:	04:03-4.7
-----------------------------	-----------

План (чертеж, схема) границы между субъектами Российской Федерации, границы муниципального образования и границы населенного пункта:



Масштаб: 1:30000

полное наименование должности	подпись	инициалы, фамилия

М.П.

Лист № 1 раздела 3	Всего листов раздела 3: 6	Всего разделов: 3	Всего листов: 8
--------------------	---------------------------	-------------------	-----------------

2022-04-29

№ КУВИ-001/2022-65274636

Реестровый (учетный) номер:	04:03-4.7
-----------------------------	-----------

Сведения о местоположении границы между субъектами Российской Федерации, границы муниципального образования и границы населенного пункта:

Система координат: КН04:03:070204

Сведения о характерных точках границ:

Обозначение характерных точек	Координаты		Метод определения координат и средняя квадратическая погрешность положения характерной точки (Mt), м	Описание закрепления точки
	X	Y		
1.1.1	641674.42	2207362.96	Картометрический 1	-
1.1.2	641732.04	2207369.3	Картометрический 1	-
1.1.3	641748.16	2207376.44	Картометрический 1	-
1.1.4	641777.79	2207384.13	Картометрический 1	-
1.1.5	641816.6	2207385.25	Картометрический 1	-
1.1.6	641848.29	2207393.31	Картометрический 1	-
1.1.7	641877.35	2207377.94	Картометрический 1	-
1.1.8	641896.29	2207383.01	Картометрический 1	-
1.1.9	641913.54	2207390.88	Картометрический 1	-
1.1.10	641924.19	2207409.03	Картометрический 1	-
1.1.11	641932.99	2207418.28	Картометрический 1	-
1.1.12	641946.87	2207424.99	Картометрический 1	-

1.1.13	641980.9	2207429.16	Картометрический 1	-
1.1.14	642013.83	2207440.95	Картометрический 1	-
1.1.15	642037.15	2207457.4	Картометрический 1	-
1.1.16	642065.16	2207496.05	Картометрический 1	-
1.1.17	642074.6	2207517.71	Картометрический 1	-
1.1.18	642087.91	2207541.33	Картометрический 1	-
1.1.19	642044.22	2207573.58	Картометрический 1	-
1.1.20	642091.47	2207625.34	Картометрический 1	-
1.1.21	642096.89	2207654.61	Картометрический 1	-
1.1.22	642155.07	2207611.34	Геодезический 0.12	данные отсутствуют
1.1.23	642190.56	2207651.86	Геодезический 0.12	данные отсутствуют
1.1.24	642237.37	2207705.34	Геодезический 0.12	данные отсутствуют
1.1.25	642258.4	2207789.61	Геодезический 0.12	данные отсутствуют
1.1.26	642261.66	2207802.69	Геодезический 0.12	данные отсутствуют
1.1.27	642375.33	2207957.06	Геодезический 0.12	данные отсутствуют
1.1.28	642349.89	2208006.34	Геодезический 0.12	данные отсутствуют
1.1.29	642373.21	2208062.03	Геодезический 0.12	данные отсутствуют
1.1.30	642344.13	2208067.78	Геодезический 0.12	данные отсутствуют
1.1.31	642316.01	2208025.57	Геодезический 0.12	данные отсутствуют
1.1.32	642302.55	2207974.6	Геодезический 0.12	данные отсутствуют
1.1.33	642229.13	2207979.46	Геодезический 0.12	данные отсутствуют
1.1.34	642237.36	2208020.35	Геодезический 0.12	данные отсутствуют
1.1.35	642221.54	2208041.77	Геодезический 0.12	данные отсутствуют
1.1.36	642190.8	2208039.34	Геодезический 0.12	данные отсутствуют

1.1.37	642192.72	2207989.59	Геодезический 0.12	данные отсутствуют
1.1.38	642177.59	2207976.62	Геодезический 0.12	данные отсутствуют
1.1.39	642160.07	2207992.55	Геодезический 0.12	данные отсутствуют
1.1.40	642159.8	2208050.49	Геодезический 0.12	данные отсутствуют
1.1.41	642145.92	2208065.59	Геодезический 0.12	данные отсутствуют
1.1.42	642110.83	2208054.94	Геодезический 0.12	данные отсутствуют
1.1.43	642131.02	2207996.49	Геодезический 0.12	данные отсутствуют
1.1.44	642130.67	2207969.32	Геодезический 0.12	данные отсутствуют
1.1.45	642118.75	2207962.92	Геодезический 0.12	данные отсутствуют
1.1.46	642015.13	2207907.25	Геодезический 0.12	данные отсутствуют
1.1.47	641969.15	2207898.18	Геодезический 0.12	данные отсутствуют
1.1.48	641940.16	2207896.99	Картометрический 1	-
1.1.49	641925.35	2207907.17	Картометрический 1	-
1.1.50	641913.54	2207919.89	Картометрический 1	-
1.1.51	641904.28	2207934.02	Картометрический 1	-
1.1.52	641889.93	2207939.58	Картометрический 1	-
1.1.53	641873.95	2207941.42	Картометрический 1	-
1.1.54	641858	2207948.59	Картометрический 1	-
1.1.55	641849.19	2207959.24	Картометрический 1	-
1.1.56	641845.5	2207980.54	Картометрический 1	-
1.1.57	641847.11	2207995.12	Картометрический 1	-
1.1.58	641853.36	2208006.71	Картометрический 1	-
1.1.59	641862.62	2208014.56	Картометрический 1	-
1.1.60	641864.81	2208058.81	Картометрический 1	-

1.1.61	641859.29	2208094.72	Картометрический 1	-
1.1.62	641817.94	2208123.6	Картометрический 1	-
1.1.63	641780.08	2208133.17	Картометрический 1	-
1.1.64	641751.04	2208156.71	Картометрический 1	-
1.1.65	641739.46	2208163.87	Картометрический 1	-
1.1.66	641728.59	2208179.16	Картометрический 1	-
1.1.67	641720.71	2208184.71	Картометрический 1	-
1.1.68	641718.64	2208193.03	Картометрический 1	-
1.1.69	641650.64	2208187.12	Картометрический 1	-
1.1.70	641613.12	2208167.07	Картометрический 1	-
1.1.71	641582.88	2208153.92	Картометрический 1	-
1.1.72	641562.52	2208153.69	Картометрический 1	-
1.1.73	641548.85	2208159.94	Картометрический 1	-
1.1.74	641530.57	2208158.77	Картометрический 1	-
1.1.75	641483.36	2208162.93	Картометрический 1	-
1.1.76	641442.14	2208153.46	Картометрический 1	-
1.1.77	641421.54	2208136.33	Картометрический 1	-
1.1.78	641364.36	2208122.44	Картометрический 1	-
1.1.79	641319.46	2208100.68	Картометрический 1	-
1.1.80	641268.07	2208069.9	Картометрический 1	-
1.1.81	641236.59	2208034.95	Картометрический 1	-
1.1.82	641206.73	2208004.38	Картометрический 1	-
1.1.83	641148.03	2207964.72	Картометрический 1	-
1.1.84	641113.68	2207943.51	Картометрический 1	-

1.1.85	641084.74	2207922.67	Картометрический 1	-
1.1.86	641043.54	2207896.76	Картометрический 1	-
1.1.87	641025.28	2207882.29	Картометрический 1	-
1.1.88	641024.91	2207859.79	Картометрический 1	-
1.1.89	641036.83	2207854.77	Геодезический 5	данные отсутствуют
1.1.90	641053.73	2207847.67	Геодезический 5	данные отсутствуют
1.1.91	641124.52	2207829.45	Геодезический 5	данные отсутствуют
1.1.92	641174.66	2207812.02	Геодезический 5	данные отсутствуют
1.1.93	641195.94	2207788.42	Геодезический 5	данные отсутствуют
1.1.94	641227.43	2207772.21	Геодезический 5	данные отсутствуют
1.1.95	641238.45	2207761.6	Геодезический 5	данные отсутствуют
1.1.96	641258.46	2207742.36	Картометрический 1	-
1.1.97	641285.08	2207714.11	Картометрический 1	-
1.1.98	641296.29	2207697.03	Картометрический 1	-
1.1.99	641328.42	2207654.15	Картометрический 1	-
1.1.100	641362.86	2207657.92	Картометрический 1	-
1.1.101	641386.17	2207640.63	Картометрический 1	-
1.1.102	641394.42	2207624.13	Картометрический 1	-
1.1.103	641403.04	2207610.25	Картометрический 1	-
1.1.104	641433.42	2207575	Картометрический 1	-
1.1.105	641473.27	2207535.4	Картометрический 1	-
1.1.106	641494.65	2207486.63	Картометрический 1	-
1.1.107	641505.15	2207449.14	Картометрический 1	-
1.1.108	641511.52	2207428.14	Картометрический 1	-

1.1.109	641527.27	2207402.26	Картометрический 1	-
1.1.110	641545.26	2207388.67	Картометрический 1	-
1.1.111	641565.04	2207380.21	Картометрический 1	-
1.1.112	641594.39	2207367.67	Картометрический 1	-
1.1.113	641631.99	2207355.25	Картометрический 1	-
1.1.114	641674.42	2207362.96	Картометрический 1	-

полное наименование должности	подпись	инициалы, фамилия

М.П.



ВЫПИСКА О ГРАНИЦЕ МЕЖДУ СУБЪЕКТАМИ РОССИЙСКОЙ ФЕДЕРАЦИИ, ГРАНИЦЕ МУНИЦИПАЛЬНОГО ОБРАЗОВАНИЯ И ГРАНИЦЕ НАСЕЛЕННОГО ПУНКТА

На основании запроса от 2022-04-29, поступившего на рассмотрение 2022-04-29, сообщаем, что согласно записям Единого государственного реестра недвижимости:

Лист № 1 раздела 1	Всего листов раздела 1: 1	Всего разделов: 3	Всего листов: 8
--------------------	---------------------------	-------------------	-----------------

2022-04-29

№ КУВИ-001/2022-65275449

Реестровый номер и дата его присвоения:	04:03-4.3 дата присвоения 2017-12-18
Реквизиты правовых актов об утверждении, изменении границы:	Документ, содержащий необходимые для внесения в государственный кадастр недвижимости сведения о границах между субъектами Российской Федерации, границах муниципального образования, границах населённого пункта от 2017-09-08 № б/н наименование принявшего органа: ООО "Алтайгипрозем"
Сведения о карте (плане) объекта землеустройства:	регистрационный номер: 03/987 дата передачи карты (плана) объекта землеустройства в государственный фонд данных: 2017-12-06 наименование органа (организации), осуществляющего хранение землеустроительной документации: Управление Росреестра по Республике Алтай
Дата внесения (изменения) сведения:	Сведения о Граница населенного пункта внесены 2017-12-18
Особые отметки:	

полное наименование должности	подпись	инициалы, фамилия

М.П.


Лист № 1 раздела 2	Всего листов раздела 2: 1	Всего разделов: 3	Всего листов: 8
--------------------	---------------------------	-------------------	-----------------

2022-04-29

№ КУВИ-001/2022-65275449

Реестровый (учетный) номер:	04:03-4.3
-----------------------------	-----------

План (чертеж, схема) границы между субъектами Российской Федерации, границы муниципального образования и границы населенного пункта:



Масштаб: 1:20000

полное наименование должности	подпись	инициалы, фамилия

М.П.

Лист № 1 раздела 3	Всего листов раздела 3: 6	Всего разделов: 3	Всего листов: 8
--------------------	---------------------------	-------------------	-----------------

2022-04-29

№ КУВИ-001/2022-65275449

Реестровый (учетный) номер:	04:03-4.3
-----------------------------	-----------

Сведения о местоположении границы между субъектами Российской Федерации, границы муниципального образования и границы населенного пункта:

Система координат: КН04:03:070102

Сведения о характерных точках границ:

Обозначение характерных точек	Координаты		Метод определения координат и средняя квадратическая погрешность положения характерной точки (Mt), м	Описание закрепления точки
	X	Y		
1.1.1	640611.65	2202681.7	Геодезический 0.4	данные отсутствуют
1.1.2	640628.17	2202680.22	Картометрический 1.4	-
1.1.3	640675.19	2202718.42	Картометрический 1.4	-
1.1.4	640702.65	2202734.58	Картометрический 1.4	-
1.1.5	640715.6	2202720.85	Картометрический 1.4	-
1.1.6	640736.76	2202639.71	Картометрический 1.4	-
1.1.7	640759.07	2202606.71	Картометрический 1.4	-
1.1.8	640791.81	2202587.21	Картометрический 1.4	-
1.1.9	640821.55	2202596.2	Картометрический 1.4	-
1.1.10	640915.25	2202629.18	Картометрический 1.4	-
1.1.11	640980.55	2202626.32	Картометрический 1.4	-
1.1.12	641004.39	2202617.44	Картометрический 1.4	-

1.1.13	641011.66	2202600.88	Картометрический 1.4	-
1.1.14	641036.7	2202601.68	Картометрический 1.4	-
1.1.15	641069.83	2202645.31	Картометрический 1.4	-
1.1.16	641100.54	2202686.11	Картометрический 1.4	-
1.1.17	641149.81	2202754.78	Картометрический 1.4	-
1.1.18	641152.25	2202786.69	Картометрический 1.4	-
1.1.19	641173.64	2202824.26	Картометрический 1.4	-
1.1.20	641189.4	2202837.58	Картометрический 1.4	-
1.1.21	641205.55	2202837.58	Картометрический 1.4	-
1.1.22	641179.93	2202759.66	Картометрический 1.4	-
1.1.23	641227.54	2202732.65	Картометрический 1.4	-
1.1.24	641261.73	2202783.64	Картометрический 1.4	-
1.1.25	641273.63	2202774.65	Картометрический 1.4	-
1.1.26	641300.4	2202780.65	Картометрический 1.4	-
1.1.27	641327.19	2202794.15	Картометрический 1.4	-
1.1.28	641342.08	2202834.76	Картометрический 1.4	-
1.1.29	641358.64	2202865.87	Картометрический 1.4	-
1.1.30	641368.73	2202890.1	Картометрический 1.4	-
1.1.31	641371.19	2202904.65	Картометрический 1.4	-
1.1.32	641364.7	2202910.72	Картометрический 1.4	-
1.1.33	641335.89	2202896.26	Картометрический 1.4	-
1.1.34	641311.27	2202878.42	Картометрический 1.4	-
1.1.35	641282.97	2202867.33	Картометрический 1.4	-
1.1.36	641229.39	2202857.38	Картометрический 1.4	-

1.1.37	641159.91	2202842.04	Картометрический 1.4	-
1.1.38	641128.01	2202836.79	Картометрический 1.4	-
1.1.39	641121.94	2202876.37	Картометрический 1.4	-
1.1.40	641146.57	2202914.34	Картометрический 1.4	-
1.1.41	641123.55	2202942.61	Картометрический 1.4	-
1.1.42	641166.78	2202993.09	Картометрический 1.4	-
1.1.43	641214.45	2203063.4	Картометрический 1.4	-
1.1.44	641213.64	2203084.8	Картометрический 1.4	-
1.1.45	641143.78	2203162.75	Картометрический 1.4	-
1.1.46	641160.72	2203197.49	Картометрический 1.4	-
1.1.47	641147.79	2203233.04	Картометрический 1.4	-
1.1.48	641119.51	2203240.71	Картометрический 1.4	-
1.1.49	641111.85	2203250.42	Картометрический 1.4	-
1.1.50	641117.28	2203289.17	Картометрический 1.4	-
1.1.51	641103.87	2203320.69	Картометрический 1.4	-
1.1.52	641078.6	2203320.69	Картометрический 1.4	-
1.1.53	641081.58	2203278.69	Картометрический 1.4	-
1.1.54	641042.93	2203284.69	Картометрический 1.4	-
1.1.55	641065.8	2203201.14	Картометрический 1.4	-
1.1.56	641064.87	2203174.07	Картометрический 1.4	-
1.1.57	641053.68	2203164.37	Картометрический 1.4	-
1.1.58	641032.26	2203183.77	Картометрический 1.4	-
1.1.59	641006.41	2203172.05	Картометрический 1.4	-
1.1.60	640982	2203103.19	Картометрический 1.4	-

1.1.61	641010.27	2203073.19	Картометрический 1.4	-
1.1.62	641022.93	2203047.67	Картометрический 1.4	-
1.1.63	641022.98	2202980.58	Картометрический 1.4	-
1.1.64	641011.66	2202965.64	Картометрический 1.4	-
1.1.65	640959.55	2202957.57	Картометрический 1.4	-
1.1.66	640904.24	2202947.86	Картометрический 1.4	-
1.1.67	640865.85	2202938.17	Картометрический 1.4	-
1.1.68	640857.37	2202946.65	Картометрический 1.4	-
1.1.69	640856.56	2202972.51	Картометрический 1.4	-
1.1.70	640849.69	2202982.6	Картометрический 1.4	-
1.1.71	640834.33	2202996.75	Картометрический 1.4	-
1.1.72	640825.86	2203004.42	Картометрический 1.4	-
1.1.73	640808.09	2202999.57	Картометрический 1.4	-
1.1.74	640800.81	2203004.82	Картометрический 1.4	-
1.1.75	640811.71	2203033.5	Картометрический 1.4	-
1.1.76	640814.55	2203074.71	Картометрический 1.4	-
1.1.77	640803.24	2203083.99	Картометрический 1.4	-
1.1.78	640790.71	2203087.63	Картометрический 1.4	-
1.1.79	640783.85	2203077.93	Картометрический 1.4	-
1.1.80	640781.82	2203060.56	Картометрический 1.4	-
1.1.81	640766.95	2203034.53	Картометрический 1.4	-
1.1.82	640762.46	2203003.6	Картометрический 1.4	-
1.1.83	640761.24	2202983.82	Картометрический 1.4	-
1.1.84	640753.94	2202972.5	Картометрический 1.4	-

1.1.85	640724.76	2202929.22	Картометрический 1.4	-
1.1.86	640722.84	2202901.82	Картометрический 1.4	-
1.1.87	640695.38	2202864.65	Картометрический 1.4	-
1.1.88	640675.59	2202881.61	Картометрический 1.4	-
1.1.89	640645.69	2202918.78	Картометрический 1.4	-
1.1.90	640625.89	2202957.55	Картометрический 1.4	-
1.1.91	640627.51	2202977.74	Картометрический 1.4	-
1.1.92	640621.87	2202995.11	Картометрический 1.4	-
1.1.93	640600.45	2203003.59	Картометрический 1.4	-
1.1.94	640580.65	2202991.89	Картометрический 1.4	-
1.1.95	640584.3	2202967.64	Картометрический 1.4	-
1.1.96	640560.46	2202938.16	Картометрический 1.4	-
1.1.97	640541.07	2202937.36	Картометрический 1.4	-
1.1.98	640492.61	2202958.77	Картометрический 1.4	-
1.1.99	640472.8	2202968.46	Картометрический 1.4	-
1.1.100	640419.48	2202913.94	Картометрический 1.4	-
1.1.101	640373.76	2202866.25	Картометрический 1.4	-
1.1.102	640384.18	2202836.25	Картометрический 1.4	-
1.1.103	640412.44	2202851.25	Картометрический 1.4	-
1.1.104	640434.75	2202839.24	Картометрический 1.4	-
1.1.105	640460.04	2202846.75	Картометрический 1.4	-
1.1.106	640477.24	2202852.52	Картометрический 1.4	-
1.1.107	640483.83	2202866.24	Картометрический 1.4	-
1.1.108	640532.91	2202845.23	Картометрический 1.4	-

1.1.109	640570.11	2202812.23	Картометрический 1.4	-
1.1.110	640596.89	2202794.22	Картометрический 1.4	-
1.1.111	640628.12	2202803.22	Картометрический 1.4	-
1.1.112	640668.29	2202807.72	Картометрический 1.4	-
1.1.113	640685.37	2202797.47	Картометрический 1.4	-
1.1.114	640665.89	2202767.7	Картометрический 1.4	-
1.1.115	640638.54	2202765.72	Картометрический 1.4	-
1.1.116	640623.69	2202738.73	Картометрический 1.4	-
1.1.117	640608.82	2202716.21	Картометрический 1.4	-
1.1.118	640606.39	2202687.19	Геодезический 0.4	данные отсутствуют
1.1.119	640611.65	2202681.7	Геодезический 0.4	данные отсутствуют

полное наименование должности	подпись	инициалы, фамилия

М.П.



**ВЫПИСКИ ИЗ ЕДИНОГО ГОСУДАРСТВЕННОГО РЕЕСТРА  
НЕДВИЖИМОСТИ НА ЗЕМЕЛЬНЫЕ УЧАСТКИ**

Личные данные правообладателей не указаны в соответствии с  
Федеральным законом  
«О персональных данных» от 27.07.2006 № 152-ФЗ

Филиал федерального государственного бюджетного учреждения «Федеральная кадастровая палата Федеральной службы государственной регистрации кадастра и картографии» по Республике Алтай  
полное наименование органа регистрации прав

Выписка из Единого государственного реестра недвижимости об объекте недвижимости

Сведения о характеристиках объекта недвижимости

На основании запроса от 24.01.2022, поступившего на рассмотрение 24.01.2022, сообщаем, что согласно записям Единого государственного реестра недвижимости:

Раздел 1 Лист 1

Земельный участок			
вид объекта недвижимости			

Лист № 1 раздела 1	Всего листов раздела 1: 3	Всего разделов: 8	Всего листов выписки: 11
--------------------	---------------------------	-------------------	--------------------------

24.01.2022г. № КУВИ-001/2022-9198225	
Кадастровый номер:	04:03:070501:1043
Номер кадастрового квартала:	04:03:070501
Дата присвоения кадастрового номера:	22.11.2013

Ранее присвоенный государственный учетный номер:	данные отсутствуют
Местоположение:	Местоположение установлено относительно ориентира, расположенного в границах участка. Почтовый адрес ориентира: Республика Алтай, Турочакский район, с. Кебезень, ул. Промартельская, 35.
Площадь:	2675 +/- 18
Кадастровая стоимость, руб.:	477273.5
Кадастровые номера расположенных в пределах земельного участка объектов недвижимости:	данные отсутствуют
Кадастровые номера объектов недвижимости, из которых образован объект недвижимости:	данные отсутствуют
Кадастровые номера образованных объектов недвижимости:	данные отсутствуют
Категория земель:	Земли населенных пунктов
Виды разрешенного использования:	Для индивидуального жилищного строительства
Сведения о кадастровом инженеру:	данные отсутствуют
Сведения о лесах, водных объектах и об иных природных объектах, расположенных в пределах земельного участка:	данные отсутствуют
Сведения о том, что земельный участок полностью расположен в границах зоны с особыми условиями использования территории, территории объекта культурного наследия, публичного сервитута:	данные отсутствуют
Сведения о том, что земельный участок расположен в границах особой экономической зоны, территории опережающего социально-экономического развития, зоны территориального развития в Российской Федерации, игровой зоны:	данные отсутствуют

полное наименование должности	подпись	инициалы, фамилия
-------------------------------	---------	-------------------

М.П.

Земельный участок			
вид объекта недвижимости			
Лист № 2 раздела 1	Всего листов раздела 1: 3	Всего разделов: 8	Всего листов выписки: 11
24.01.2022г. № КУВИ-001/2022-9198225			
Кадастровый номер:		04:03:070501:1043	
Сведения о том, что земельный участок расположен в границах особо охраняемой природной территории, охотничьих угодий, лесничеств:		данные отсутствуют	
Сведения о результатах проведения государственного земельного надзора:		данные отсутствуют	
Сведения о расположении земельного участка в границах территории, в отношении которой утвержден проект межевания территории:		данные отсутствуют	
Условный номер земельного участка:		данные отсутствуют	
Сведения о принятии акта и (или) заключении договора, предусматривающих предоставление в соответствии с земельным законодательством исполнительным органом государственным органом власти или органом местного самоуправления, находящегося в государственной или муниципальной собственности земельного участка для строительства наемного дома социального использования или наемного дома коммерческого использования:		данные отсутствуют	
Сведения о том, что земельный участок или земельные участки образованы на основании решения об изъятии земельного участка и (или) расположенного на нем объекта недвижимости для государственных или муниципальных нужд:		данные отсутствуют	
Сведения о том, что земельный участок образован из земель или земельного участка, государственная собственность на которые не разграничена:		данные отсутствуют	
Сведения о наличии земельного спора о местоположении границ земельных участков:		данные отсутствуют	
Статус записи об объекте недвижимости:		Сведения об объекте недвижимости имеют статус "актуальные"	
Особые отметки:		Сведения об ограничениях права на объект недвижимости, обременениях данного объекта, не зарегистрированных в реестре прав, ограничений прав и обременений недвижимого имущества: вид ограничения (обременения): ограничения прав на земельный участок, предусмотренные статьями 56, 56.1 Земельного кодекса Российской Федерации; срок действия: с 19.04.2021; реквизиты документа-основания: приказ "Об определении береговых линий, границ водоохранных зон и границ прибрежных защитных полос реки Бия от с. Кебезень до границы с Алтайским краем на территории Республики Алтай" от 31.10.2019 № 856 выдан: Министерство природных ресурсов, экологии и туризма Республики Алтай; сопроводительное письмо от 19.03.2021 № 2385 выдан: Министерство природных ресурсов, экологии и туризма Республики Алтай.	
полное наименование должности		подпись	
		инициалы, фамилия	

М.П.

Земельный участок			
вид объекта недвижимости			
Лист № 3 раздела 1	Всего листов раздела 1: 3	Всего разделов: 8	Всего листов выписки: 11
24.01.2022г. № КУВИ-001/2022-9198225			
Кадастровый номер:		04:03:070501:1043	
Получатель выписки:		Прокопьев Андрей Павлович, действующий(ая) на основании документа "" АДМИНИСТРАЦИЯ МУНИЦИПАЛЬНОГО ОБРАЗОВАНИЯ "ТУРОЧАКСКИЙ РАЙОН"	

полное наименование должности	подпись	инициалы, фамилия
-------------------------------	---------	-------------------

М.П.

## Выписка из Единого государственного реестра недвижимости об объекте недвижимости

## Сведения о зарегистрированных правах

Земельный участок			
вид объекта недвижимости			
Лист № 1 раздела 2	Всего листов раздела 2: 2	Всего разделов: 8	Всего листов выписки: 11
24.01.2022г. № КУВИ-001/2022-9198225			
Кадастровый номер:		04:03:070501:1043	

1	Правообладатель (правообладатели):	1.1	
2	Вид, номер, дата и время государственной регистрации права:	2.1	Собственность 04:03:070501:1043-04/017/2020-2 02.11.2020 07:12:50
3	Сведения об осуществлении государственной регистрации сделки, права без необходимого в силу закона согласия третьего лица, органа:	3.1	данные отсутствуют
4	Ограничение прав и обременение объекта недвижимости:	не зарегистрировано	
5	Договоры участия в долевом строительстве:	не зарегистрировано	
6	Заявленные в судебном порядке права требования:	данные отсутствуют	
7	Сведения о возражении в отношении зарегистрированного права:	данные отсутствуют	
8	Сведения о наличии решения об изъятии объекта недвижимости для государственных и муниципальных нужд:	данные отсутствуют	
9	Сведения о невозможности государственной регистрации без личного участия правообладателя или его законного представителя:	данные отсутствуют	
10	Правопритязания и сведения о наличии поступивших, но не рассмотренных заявлений о проведении государственной регистрации права (перехода, прекращения права), ограничения права или обременения объекта недвижимости, сделки в отношении объекта недвижимости:	отсутствуют	

полное наименование должности	подпись	инициалы, фамилия
-------------------------------	---------	-------------------

М.П.

Земельный участок			
вид объекта недвижимости			
Лист № 2 раздела 2	Всего листов раздела 2: 2	Всего разделов: 8	Всего листов выписки: 11
24.01.2022г. № КУВИ-001/2022-9198225			
Кадастровый номер:		04:03:070501:1043	
11	Сведения о невозможности государственной регистрации перехода, прекращения, ограничения права на земельный участок из земель сельскохозяйственного назначения:	данные отсутствуют	

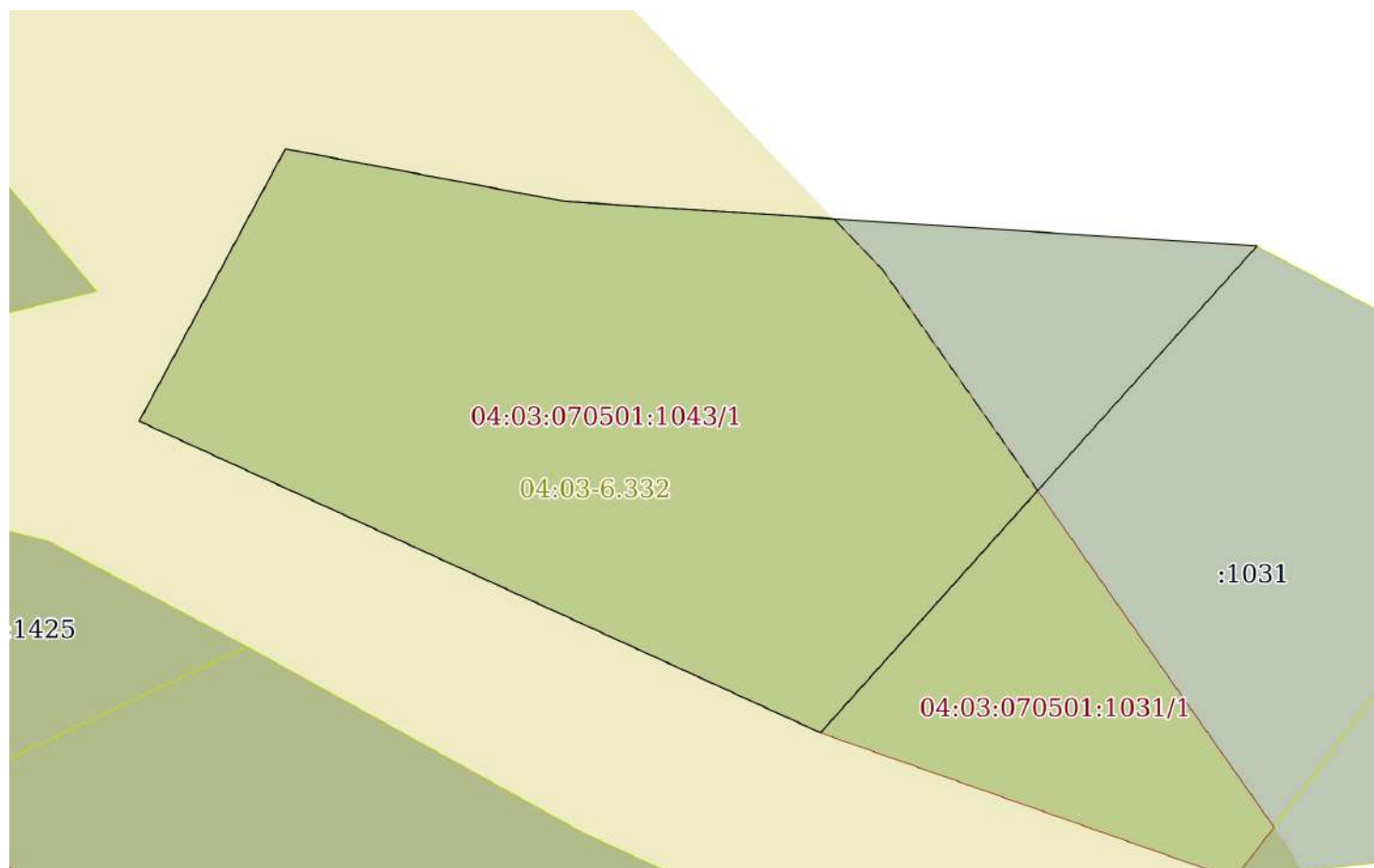
полное наименование должности	подпись	инициалы, фамилия
-------------------------------	---------	-------------------

М.П.

Выписка из Единого государственного реестра недвижимости об объекте недвижимости  
 Описание местоположения земельного участка

Земельный участок			
вид объекта недвижимости			
Лист № 1 раздела 3	Всего листов раздела 3: 1	Всего разделов: 8	Всего листов выписки: 11
24.01.2022г. № КУВИ-001/2022-9198225			
Кадастровый номер:		04:03:070501:1043	

План (чертеж, схема) земельного участка



Масштаб 1:600      Условные обозначения:

полное наименование должности	подпись	инициалы, фамилия

М.П.

## Выписка из Единого государственного реестра недвижимости об объекте недвижимости

## Описание местоположения земельного участка

Земельный участок			
вид объекта недвижимости			
Лист № 1 раздела 3.1	Всего листов раздела 3.1: 1	Всего разделов: 8	Всего листов выписки: 11
24.01.2022г. № КУВИ-001/2022-9198225			
Кадастровый номер:		04:03:070501:1043	

Описание местоположения границ земельного участка							
№ п/п	Номер точки		Дирекционный угол	Горизонтальное проложение, м	Описание закрепления на местности	Кадастровые номера смежных участков	Сведения об адресах правообладателей смежных земельных участков
	начальная	конечная					
1	2	3	4	5	6	7	8
1	1.1.1	1.1.2	100°38.9'	24.46	данные отсутствуют	данные отсутствуют	данные отсутствуют
2	1.1.2	1.1.3	93°41.3'	59.68	данные отсутствуют	данные отсутствуют	данные отсутствуют
3	1.1.3	1.1.4	221°52.8'	56.25	данные отсутствуют	04:03:070501:1031	данные отсутствуют
4	1.1.4	1.1.5	294°34.4'	64.47	данные отсутствуют	данные отсутствуют	данные отсутствуют
5	1.1.5	1.1.1	28°13.9'	26.59	данные отсутствуют	данные отсутствуют	данные отсутствуют

полное наименование должности	подпись	инициалы, фамилия
-------------------------------	---------	-------------------

М.П.



## Выписка из Единого государственного реестра недвижимости об объекте недвижимости

## Описание местоположения земельного участка

Земельный участок			
вид объекта недвижимости			
Лист № 1 раздела 3.2	Всего листов раздела 3.2: 1	Всего разделов: 8	Всего листов выписки: 11
24.01.2022г. № КУВИ-001/2022-9198225			
Кадастровый номер:		04:03:070501:1043	

Сведения о характерных точках границы земельного участка				
Система координат 04.2				
Номер точки	Координаты, м		Описание закрепления на местности	Средняя квадратичная погрешность определения координат характерных точек границ земельного участка, м
	X	Y		
1	2	3	4	5
1	643691.94	2204895.02	-	0.1
2	643687.42	2204919.06	-	0.1
3	643683.58	2204978.62	-	0.1
4	643641.7	2204941.07	-	0.1
5	643668.51	2204882.44	-	0.1
6	643691.94	2204895.02	-	0.1

полное наименование должности	подпись	инициалы, фамилия

М.П.

Выписка из Единого государственного реестра недвижимости об объекте недвижимости  
Сведения о частях земельного участка

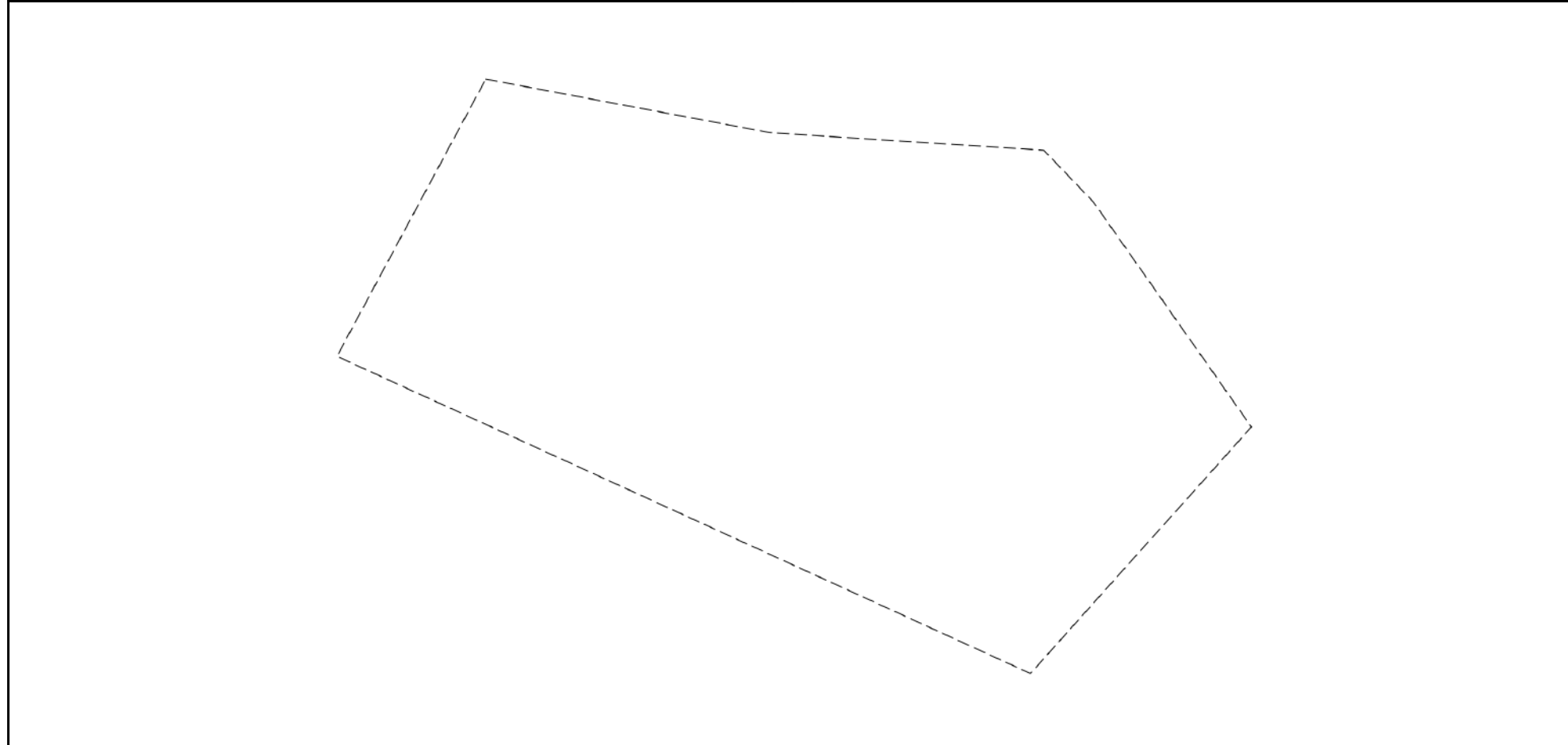
Земельный участок			
вид объекта недвижимости			

Лист № 1 раздела 4	Всего листов раздела 4: 1	Всего разделов: 8	Всего листов выписки: 11
--------------------	---------------------------	-------------------	--------------------------

24.01.2022г. № КУВИ-001/2022-9198225

Кадастровый номер: 04:03:070501:1043

План (чертеж, схема) части земельного участка Учетный номер части: 04:03:070501:1043/1



Масштаб 1:500 Условные обозначения:

полное наименование должности	подпись	инициалы, фамилия
-------------------------------	---------	-------------------

М.П.

Выписка из Единого государственного реестра недвижимости об объекте недвижимости  
Сведения о частях земельного участка

Земельный участок			
вид объекта недвижимости			
Лист № 1 раздела 4.1	Всего листов раздела 4.1: 1	Всего разделов: 8	Всего листов выписки: 11
24.01.2022г. № КУВИ-001/2022-9198225			
Кадастровый номер:		04:03:070501:1043	

Учетный номер части	Площадь, м2	Содержание ограничения в использовании или ограничения права на объект недвижимости или обременения объекта недвижимости
1	2	3
04:03:070501:1043/1	2280	<p>вид ограничения (обременения): ограничения прав на земельный участок, предусмотренные статьями 56, 56.1 Земельного кодекса Российской Федерации; Срок действия: с 2021-04-19; реквизиты документа-основания: приказ "Об определении береговых линий, границ водоохранных зон и границ прибрежных защитных полос реки Бия от с. Кебезень до границы с Алтайским краем на территории Республики Алтай" от 31.10.2019 № 856 выдан: Министерство природных ресурсов, экологии и туризма Республики Алтай; сопроводительное письмо от 19.03.2021 № 2385 выдан: Министерство природных ресурсов, экологии и туризма Республики Алтай; Содержание ограничения (обременения): В соответствии со ст. 65 Водного кодекса Российской Федерации (ч.15 ст.65 федерального закона от 03.06.2006 N 74-ФЗ "Водный кодекс Российской Федерации" (ред. от 08.12.2020) в границах водоохранных зон запрещаются: 1) использование сточных вод в целях регулирования плодородия почв (в ред. Федерального закона от 21.10.2013 N 282-ФЗ); 2) размещение кладбищ, скотомогильников, объектов размещения отходов производства и потребления, химических, взрывчатых, токсичных, отравляющих и ядовитых веществ, пунктов захоронения радиоактивных отходов (в ред. Федеральных законов от 11.07.2011 N 190-ФЗ, от 29.12.2014 N 458-ФЗ); 3) осуществление авиационных мер по борьбе с вредными организмами (в ред. Федерального закона от 21.10.2013 N 282-ФЗ); 4) движение и стоянка транспортных средств (кроме специальных транспортных средств), за исключением их движения по дорогам и стоянки на дорогах и в специально оборудованных местах, имеющих твердое покрытие; 5) строительство и реконструкция автозаправочных станций, складов горюче-смазочных материалов (за исключением случаев, если автозаправочные станции, склады горюче-смазочных материалов размещены на территориях портов, инфраструктуры внутренних водных путей, в том числе баз (сооружений) для стоянки маломерных судов, объектов органов федеральной службы безопасности), станций технического обслуживания, используемых для технического осмотра и ремонта транспортных средств, осуществление мойки транспортных средств (п. 5 в ред. Федерального закона от 02.08.2019 N 294-ФЗ); 6) хранение пестицидов и агрохимикатов (за исключением хранения агрохимикатов в специализированных хранилищах на территориях морских портов за пределами границ прибрежных защитных полос), применение пестицидов и агрохимикатов (п. 6 в ред. Федерального закона от 08.12.2020 N 416-ФЗ); 7) сброс сточных, в том числе дренажных, вод (п. 7 введен Федеральным законом от 21.10.2013 N 282-ФЗ); 8) разведка и добыча общераспространенных полезных ископаемых (за исключением случаев, если разведка и добыча общераспространенных полезных ископаемых осуществляются пользователями недр, осуществляющими разведку и добычу иных видов полезных ископаемых, в границах предоставленных им в соответствии с законодательством Российской Федерации о недрах горных отводов и (или) геологических отводов на основании утвержденного технического проекта в соответствии со статьей 19.1 Закона Российской Федерации от 21 февраля 1992 года N 2395-1 "О недрах") (п. 8 введен Федеральным законом от 21.10.2013 N 282-ФЗ).; Реестровый номер границы: 04:03-6.332; Вид объекта реестра границ: Зона с особыми условиями использования территории; Вид зоны по документу: Прибрежная защитная полоса реки Бия от с. Кебезень до границы с Алтайским краем на территории Республики Алтай; Тип зоны: Прибрежная защитная полоса</p>

полное наименование должности	подпись	инициалы, фамилия
-------------------------------	---------	-------------------

М.П.

Выписка из Единого государственного реестра недвижимости об объекте недвижимости  
Сведения о частях земельного участка

Земельный участок			
вид объекта недвижимости			
Лист № 1 раздела 4.2	Всего листов раздела 4.2: 1	Всего разделов: 8	Всего листов выписки: 11
24.01.2022г. № КУВИ-001/2022-9198225			
Кадастровый номер:		04:03:070501:1043	

Сведения о характерных точках границы части (частей) земельного участка				
Учетный номер части: 04:03:070501:1043/1				
Система координат				
Номер точки	Координаты, м		Описание закрепления на местности	Средняя квадратичная погрешность определения координат характерных точек границ земельного участка, м
	X	Y		
1	2	3	4	5
1	643691.94	2204895.02	-	-
2	643687.42	2204919.06	-	-
3	643685.93	2204942.21	-	-
4	643681.55	2204946.4	-	-
5	643662.54	2204959.75	-	-
6	643641.7	2204941.07	-	-
7	643668.51	2204882.44	-	-
1	643691.94	2204895.02	-	-

полное наименование должности	подпись	инициалы, фамилия
-------------------------------	---------	-------------------

М.П.

Филиал федерального государственного бюджетного учреждения «Федеральная кадастровая палата Федеральной службы государственной регистрации, кадастра и картографии» по Республике Алтай  
полное наименование органа регистрации прав

Выписка из Единого государственного реестра недвижимости об объекте недвижимости

Сведения о характеристиках объекта недвижимости

На основании запроса от 24.01.2022, поступившего на рассмотрение 24.01.2022, сообщаем, что согласно записям Единого государственного реестра недвижимости:

Раздел 1 Лист 1

Земельный участок			
вид объекта недвижимости			

Лист № 1 раздела 1	Всего листов раздела 1: 3	Всего разделов: 8	Всего листов выписки: 11
--------------------	---------------------------	-------------------	--------------------------

25.01.2022г. № КУВИ-001/2022-9198195	
Кадастровый номер:	04:03:070501:1031
Номер кадастрового квартала:	04:03:070501
Дата присвоения кадастрового номера:	25.10.2013

Ранее присвоенный государственный учетный номер:	данные отсутствуют
Местоположение:	Местоположение установлено относительно ориентира, расположенного в границах участка. Почтовый адрес ориентира: Республика Алтай, Турочакский район, с. Кебезень, ул. Промартельская, 36.
Площадь:	1766 +/- 15
Кадастровая стоимость, руб.:	315089.72
Кадастровые номера расположенных в пределах земельного участка объектов недвижимости:	данные отсутствуют
Кадастровые номера объектов недвижимости, из которых образован объект недвижимости:	данные отсутствуют
Кадастровые номера образованных объектов недвижимости:	данные отсутствуют
Категория земель:	Земли населенных пунктов
Виды разрешенного использования:	Для ведения личного подсобного хозяйства
Сведения о кадастровом инженеру:	данные отсутствуют
Сведения о лесах, водных объектах и об иных природных объектах, расположенных в пределах земельного участка:	данные отсутствуют
Сведения о том, что земельный участок полностью расположен в границах зоны с особыми условиями использования территории, территории объекта культурного наследия, публичного сервитута:	данные отсутствуют
Сведения о том, что земельный участок расположен в границах особой экономической зоны, территории опережающего социально-экономического развития, зоны территориального развития в Российской Федерации, игровой зоны:	данные отсутствуют

полное наименование должности	подпись	инициалы, фамилия
-------------------------------	---------	-------------------

М.П.

Земельный участок		
вид объекта недвижимости		
Лист № 2 раздела 1	Всего листов раздела 1: 3	Всего разделов: 8
Всего листов выписки: 11		
25.01.2022г. № КУВИ-001/2022-9198195		
Кадастровый номер:	04:03:070501:1031	
Сведения о том, что земельный участок расположен в границах особо охраняемой природной территории, охотничьих угодий, лесничеств:	данные отсутствуют	
Сведения о результатах проведения государственного земельного надзора:	данные отсутствуют	
Сведения о расположении земельного участка в границах территории, в отношении которой утвержден проект межевания территории:	данные отсутствуют	
Условный номер земельного участка:	данные отсутствуют	
Сведения о принятии акта и (или) заключении договора, предусматривающих предоставление в соответствии с земельным законодательством исполнительным органом государственным органом власти или органом местного самоуправления, находящегося в государственной или муниципальной собственности земельного участка для строительства наемного дома социального использования или наемного дома коммерческого использования:	данные отсутствуют	
Сведения о том, что земельный участок или земельные участки образованы на основании решения об изъятии земельного участка и (или) расположенного на нем объекта недвижимости для государственных или муниципальных нужд:	данные отсутствуют	
Сведения о том, что земельный участок образован из земель или земельного участка, государственная собственность на которые не разграничена:	данные отсутствуют	
Сведения о наличии земельного спора о местоположении границ земельных участков:	данные отсутствуют	
Статус записи об объекте недвижимости:	Сведения об объекте недвижимости имеют статус "актуальные"	
Особые отметки:	Сведения об ограничениях права на объект недвижимости, обременениях данного объекта, не зарегистрированных в реестре прав, ограничений прав и обременений недвижимого имущества: вид ограничения (обременения): ограничения прав на земельный участок, предусмотренные статьями 56, 56.1 Земельного кодекса Российской Федерации; срок действия: с 19.04.2021; реквизиты документа-основания: приказ "Об определении береговых линий, границ водоохранных зон и границ прибрежных защитных полос реки Бия от с. Кебезень до границы с Алтайским краем на территории Республики Алтай" от 31.10.2019 № 856 выдан: Министерство природных ресурсов, экологии и туризма Республики Алтай; сопроводительное письмо от 19.03.2021 № 2385 выдан: Министерство природных ресурсов, экологии и туризма Республики Алтай.	
полное наименование должности	подпись	инициалы, фамилия

М.П.

Земельный участок			
вид объекта недвижимости			
Лист № 3 раздела 1	Всего листов раздела 1: 3	Всего разделов: 8	Всего листов выписки: 11
25.01.2022г. № КУВИ-001/2022-9198195			
Кадастровый номер:		04:03:070501:1031	
Получатель выписки:		Прокопьев Андрей Павлович, действующий(ая) на основании документа "" АДМИНИСТРАЦИЯ МУНИЦИПАЛЬНОГО ОБРАЗОВАНИЯ "ТУРОЧАКСКИЙ РАЙОН"	

полное наименование должности	подпись	инициалы, фамилия
-------------------------------	---------	-------------------

М.П.

## Выписка из Единого государственного реестра недвижимости об объекте недвижимости

## Сведения о зарегистрированных правах

Земельный участок			
вид объекта недвижимости			
Лист № 1 раздела 2	Всего листов раздела 2: 2	Всего разделов: 8	Всего листов выписки: 11
25.01.2022г. № КУВИ-001/2022-9198195			
Кадастровый номер:		04:03:070501:1031	

1	Правообладатель (правообладатели):	1.1	данные о правообладателе отсутствуют
2	Вид, номер, дата и время государственной регистрации права:	2.1	не зарегистрировано
3	Сведения об осуществлении государственной регистрации сделки, права без необходимого в силу закона согласия третьего лица, органа:	3.1	данные отсутствуют
4	Ограничение прав и обременение объекта недвижимости:		
	4.1 вид:		Аренда
	дата государственной регистрации:		01.03.2016 08:35:49
	номер государственной регистрации:		04-02/004-02/004/046/2016-359/2
	срок, на который установлено ограничение прав и обременение объекта недвижимости:		Срок действия с 19.01.2016 по 19.01.2036
	лицо, в пользу которого установлено ограничение прав и обременение объекта недвижимости:		
	основание государственной регистрации:		Договор аренды земельного участка, № 01/2016, выдан 19.01.2016, дата государственной регистрации: 01.03.2016, номер государственной регистрации: 04-02/004-02/004/046/2016-359
	сведения об осуществлении государственной регистрации сделки, права, ограничения права без необходимого в силу закона согласия третьего лица, органа:		данные отсутствуют
	сведения об управляющем залогом и о договоре управления залогом, если такой договор заключен для управления ипотекой:		данные отсутствуют
5	Договоры участия в долевом строительстве:		не зарегистрировано
6	Заявленные в судебном порядке права требования:		данные отсутствуют
7	Сведения о возражении в отношении зарегистрированного права:		данные отсутствуют
8	Сведения о наличии решения об изъятии объекта недвижимости для государственных и муниципальных нужд:		данные отсутствуют

полное наименование должности	подпись	инициалы, фамилия
-------------------------------	---------	-------------------

М.П.



Земельный участок		
вид объекта недвижимости		
Лист № 2 раздела 2	Всего листов раздела 2: 2	Всего разделов: 8
Всего листов выписки: 11		
25.01.2022г. № КУВИ-001/2022-9198195		
Кадастровый номер:		04:03:070501:1031
9	Сведения о невозможности государственной регистрации без личного участия правообладателя или его законного представителя:	данные отсутствуют
10	Правопритязания и сведения о наличии поступивших, но не рассмотренных заявлений о проведении государственной регистрации права (перехода, прекращения права), ограничения права или обременения объекта недвижимости, сделки в отношении объекта недвижимости:	отсутствуют
11	Сведения о невозможности государственной регистрации перехода, прекращения, ограничения права на земельный участок из земель сельскохозяйственного назначения:	данные отсутствуют

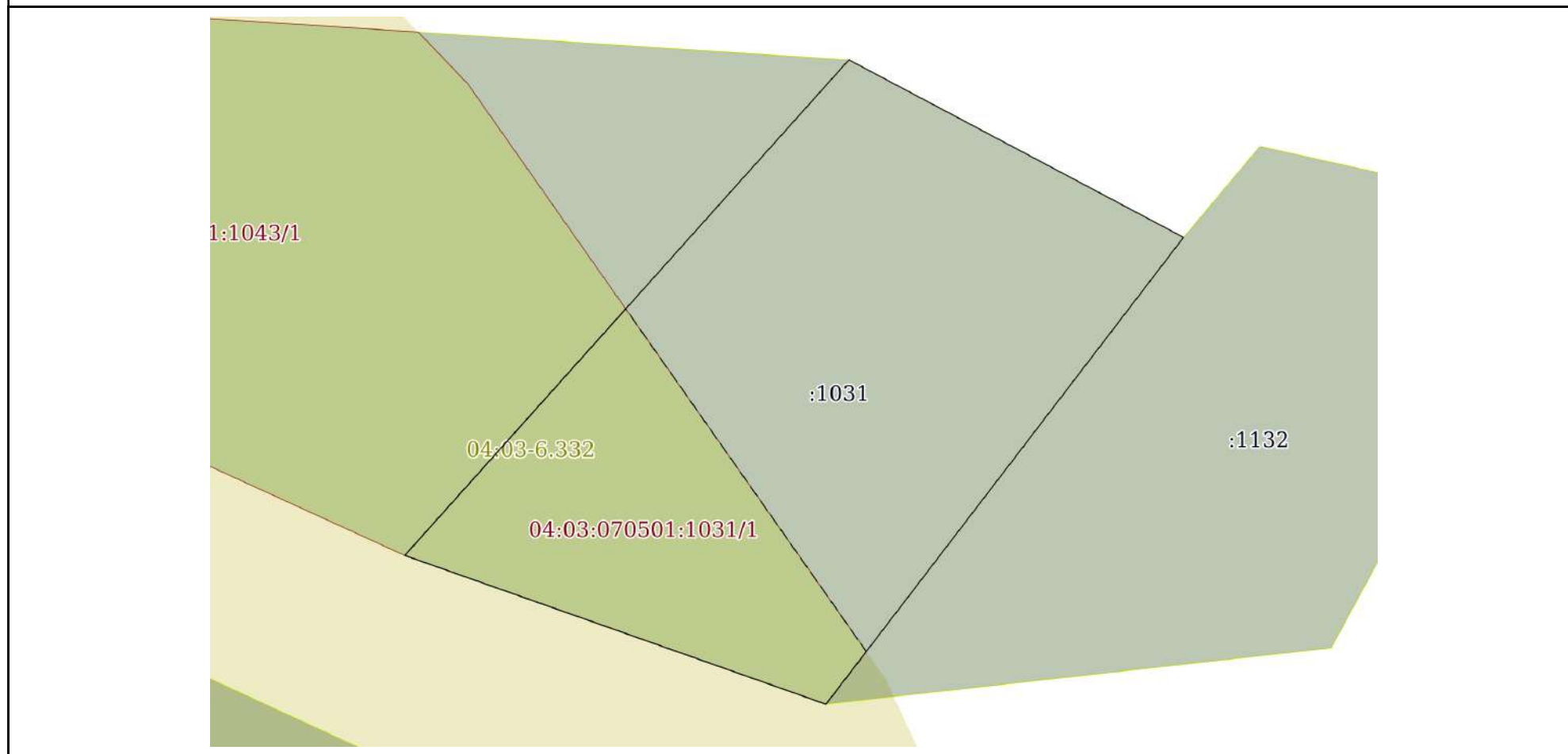
полное наименование должности	подпись	инициалы, фамилия

М.П.

Выписка из Единого государственного реестра недвижимости об объекте недвижимости  
 Описание местоположения земельного участка

Земельный участок			
вид объекта недвижимости			
Лист № 1 раздела 3	Всего листов раздела 3: 1	Всего разделов: 8	Всего листов выписки: 11
25.01.2022г. № КУВИ-001/2022-9198195			
Кадастровый номер:		04:03:070501:1031	

План (чертеж, схема) земельного участка



Масштаб 1:500      Условные обозначения:

полное наименование должности	подпись	инициалы, фамилия

М.П.

## Выписка из Единого государственного реестра недвижимости об объекте недвижимости

## Описание местоположения земельного участка

Земельный участок			
вид объекта недвижимости			
Лист № 1 раздела 3.1	Всего листов раздела 3.1: 1	Всего разделов: 8	Всего листов выписки: 11
25.01.2022г. № КУВИ-001/2022-9198195			
Кадастровый номер:		04:03:070501:1031	

Описание местоположения границ земельного участка							
№ п/п	Номер точки		Дирекционный угол	Горизонтальное проложение, м	Описание закрепления на местности	Кадастровые номера смежных участков	Сведения об адресах правообладателей смежных земельных участков
	начальная	конечная					
1	2	3	4	5	6	7	8
1	1.1.1	1.1.2	117°56.0`	32.02	данные отсутствуют	данные отсутствуют	данные отсутствуют
2	1.1.2	1.1.3	217°27.7`	49.7	данные отсутствуют	04:03:070501:1132	данные отсутствуют
3	1.1.3	1.1.4	289°26.6`	37.76	данные отсутствуют	данные отсутствуют	данные отсутствуют
4	1.1.4	1.1.1	41°52.8`	56.25	данные отсутствуют	04:03:070501:1043	адрес отсутствует

полное наименование должности	подпись	инициалы, фамилия
-------------------------------	---------	-------------------

М.П.

## Выписка из Единого государственного реестра недвижимости об объекте недвижимости

## Описание местоположения земельного участка

Земельный участок			
вид объекта недвижимости			
Лист № 1 раздела 3.2	Всего листов раздела 3.2: 1	Всего разделов: 8	Всего листов выписки: 11
25.01.2022г. № КУВИ-001/2022-9198195			
Кадастровый номер:		04:03:070501:1031	

Сведения о характерных точках границы земельного участка				
Система координат 04.2				
Номер точки	Координаты, м		Описание закрепления на местности	Средняя квадратичная погрешность определения координат характерных точек границ земельного участка, м
	X	Y		
1	2	3	4	5
1	643683.58	2204978.62	-	0.1
2	643668.58	2205006.91	-	0.1
3	643629.13	2204976.68	-	0.1
4	643641.7	2204941.07	-	0.1
5	643683.58	2204978.62	-	0.1

полное наименование должности	подпись	инициалы, фамилия

М.П.

Выписка из Единого государственного реестра недвижимости об объекте недвижимости  
Сведения о частях земельного участка

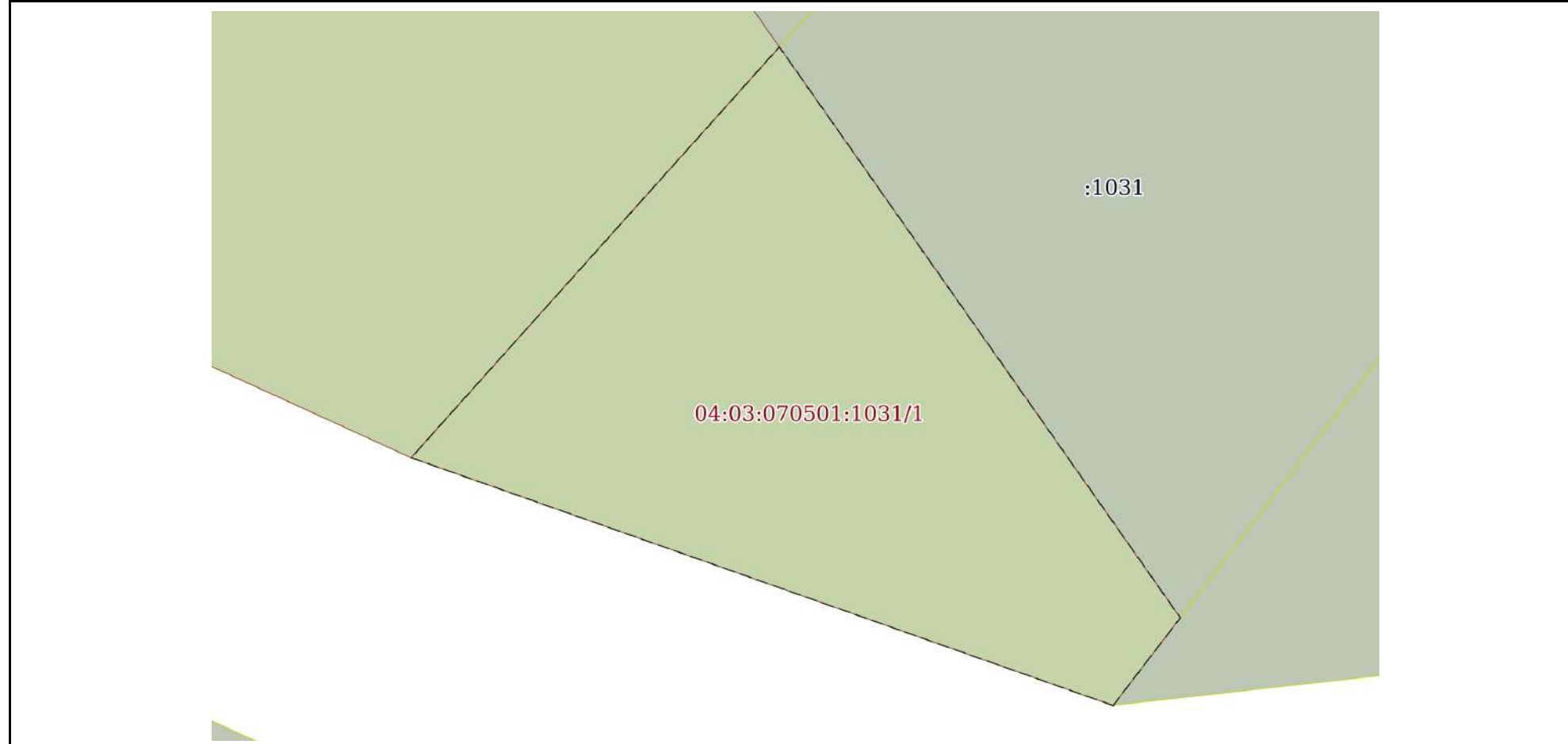
Земельный участок			
вид объекта недвижимости			

Лист № 1 раздела 4	Всего листов раздела 4: 1	Всего разделов: 8	Всего листов выписки: 11
--------------------	---------------------------	-------------------	--------------------------

25.01.2022г. № КУВИ-001/2022-9198195

Кадастровый номер: 04:03:070501:1031

План (чертеж, схема) части земельного участка Учетный номер части: 04:03:070501:1031/1



Масштаб 1:300 Условные обозначения:

полное наименование должности	подпись	инициалы, фамилия
-------------------------------	---------	-------------------

М.П.

Выписка из Единого государственного реестра недвижимости об объекте недвижимости  
Сведения о частях земельного участка

Земельный участок			
вид объекта недвижимости			
Лист № 1 раздела 4.1	Всего листов раздела 4.1: 1	Всего разделов: 8	Всего листов выписки: 11
25.01.2022г. № КУВИ-001/2022-9198195			
Кадастровый номер:		04:03:070501:1031	

Учетный номер части	Площадь, м2	Содержание ограничения в использовании или ограничения права на объект недвижимости или обременения объекта недвижимости
1	2	3
04:03:070501:1031/1	583	<p>вид ограничения (обременения): ограничения прав на земельный участок, предусмотренные статьями 56, 56.1 Земельного кодекса Российской Федерации; Срок действия: с 2021-04-19; реквизиты документа-основания: приказ "Об определении береговых линий, границ водоохранных зон и границ прибрежных защитных полос реки Бия от с. Кебезень до границы с Алтайским краем на территории Республики Алтай" от 31.10.2019 № 856 выдан: Министерство природных ресурсов, экологии и туризма Республики Алтай; сопроводительное письмо от 19.03.2021 № 2385 выдан: Министерство природных ресурсов, экологии и туризма Республики Алтай; Содержание ограничения (обременения): В соответствии со ст. 65 Водного кодекса Российской Федерации (ч.15 ст.65 федерального закона от 03.06.2006 N 74-ФЗ "Водный кодекс Российской Федерации" (ред. от 08.12.2020) в границах водоохранных зон запрещаются: 1) использование сточных вод в целях регулирования плодородия почв (в ред. Федерального закона от 21.10.2013 N 282-ФЗ); 2) размещение кладбищ, скотомогильников, объектов размещения отходов производства и потребления, химических, взрывчатых, токсичных, отравляющих и ядовитых веществ, пунктов захоронения радиоактивных отходов (в ред. Федеральных законов от 11.07.2011 N 190-ФЗ, от 29.12.2014 N 458-ФЗ); 3) осуществление авиационных мер по борьбе с вредными организмами (в ред. Федерального закона от 21.10.2013 N 282-ФЗ); 4) движение и стоянка транспортных средств (кроме специальных транспортных средств), за исключением их движения по дорогам и стоянки на дорогах и в специально оборудованных местах, имеющих твердое покрытие; 5) строительство и реконструкция автозаправочных станций, складов горюче-смазочных материалов (за исключением случаев, если автозаправочные станции, склады горюче-смазочных материалов размещены на территориях портов, инфраструктуры внутренних водных путей, в том числе баз (сооружений) для стоянки маломерных судов, объектов органов федеральной службы безопасности), станций технического обслуживания, используемых для технического осмотра и ремонта транспортных средств, осуществление мойки транспортных средств (п. 5 в ред. Федерального закона от 02.08.2019 N 294-ФЗ); 6) хранение пестицидов и агрохимикатов (за исключением хранения агрохимикатов в специализированных хранилищах на территориях морских портов за пределами границ прибрежных защитных полос), применение пестицидов и агрохимикатов (п. 6 в ред. Федерального закона от 08.12.2020 N 416-ФЗ); 7) сброс сточных, в том числе дренажных, вод (п. 7 введен Федеральным законом от 21.10.2013 N 282-ФЗ); 8) разведка и добыча общераспространенных полезных ископаемых (за исключением случаев, если разведка и добыча общераспространенных полезных ископаемых осуществляются пользователями недр, осуществляющими разведку и добычу иных видов полезных ископаемых, в границах предоставленных им в соответствии с законодательством Российской Федерации о недрах горных отводов и (или) геологических отводов на основании утвержденного технического проекта в соответствии со статьей 19.1 Закона Российской Федерации от 21 февраля 1992 года N 2395-1 "О недрах") (п. 8 введен Федеральным законом от 21.10.2013 N 282-ФЗ).; Реестровый номер границы: 04:03-6.332; Вид объекта реестра границ: Зона с особыми условиями использования территории; Вид зоны по документу: Прибрежная защитная полоса реки Бия от с. Кебезень до границы с Алтайским краем на территории Республики Алтай; Тип зоны: Прибрежная защитная полоса</p>

полное наименование должности	подпись	инициалы, фамилия
-------------------------------	---------	-------------------

М.П.

Выписка из Единого государственного реестра недвижимости об объекте недвижимости  
Сведения о частях земельного участка

Земельный участок			
вид объекта недвижимости			
Лист № 1 раздела 4.2	Всего листов раздела 4.2: 1	Всего разделов: 8	Всего листов выписки: 11
25.01.2022г. № КУВИ-001/2022-9198195			
Кадастровый номер:		04:03:070501:1031	

Сведения о характерных точках границы части (частей) земельного участка				
Учетный номер части: 04:03:070501:1031/1				
Система координат				
Номер точки	Координаты, м		Описание закрепления на местности	Средняя квадратичная погрешность определения координат характерных точек границ земельного участка, м
	X	Y		
1	2	3	4	5
1	643629.13	2204976.68	-	-
2	643641.7	2204941.07	-	-
3	643662.54	2204959.75	-	-
4	643633.58	2204980.09	-	-
1	643629.13	2204976.68	-	-

полное наименование должности	подпись	инициалы, фамилия

М.П.

Филиал федерального государственного бюджетного учреждения «Федеральная кадастровая палата Федеральной службы государственной регистрации, кадастра и картографии» по Республике Алтай  
полное наименование органа регистрации прав

Выписка из Единого государственного реестра недвижимости об объекте недвижимости

Сведения о характеристиках объекта недвижимости

На основании запроса от 24.01.2022, поступившего на рассмотрение 24.01.2022, сообщаем, что согласно записям Единого государственного реестра недвижимости:

Раздел 1 Лист 1

Земельный участок			
вид объекта недвижимости			

Лист № 1 раздела 1	Всего листов раздела 1: 2	Всего разделов: 5	Всего листов выписки: 7
--------------------	---------------------------	-------------------	-------------------------

24.01.2022г. № КУВИ-001/2022-9198238	
Кадастровый номер:	04:03:070501:1132
Номер кадастрового квартала:	04:03:070501
Дата присвоения кадастрового номера:	01.12.2015

Ранее присвоенный государственный учетный номер:	данные отсутствуют
Местоположение:	Местоположение установлено относительно ориентира, расположенного в границах участка. Почтовый адрес ориентира: Республика Алтай, Турочакский район, с. Кебезень, ул. Промартельская, 37.
Площадь:	1462 +/- 13
Кадастровая стоимость, руб.:	260850.04
Кадастровые номера расположенных в пределах земельного участка объектов недвижимости:	данные отсутствуют
Кадастровые номера объектов недвижимости, из которых образован объект недвижимости:	данные отсутствуют
Кадастровые номера образованных объектов недвижимости:	данные отсутствуют
Категория земель:	Земли населенных пунктов
Виды разрешенного использования:	Для ведения личного подсобного хозяйства
Сведения о кадастровом инженеру:	данные отсутствуют
Сведения о лесах, водных объектах и об иных природных объектах, расположенных в пределах земельного участка:	данные отсутствуют
Сведения о том, что земельный участок полностью расположен в границах зоны с особыми условиями использования территории, территории объекта культурного наследия, публичного сервитута:	данные отсутствуют
Сведения о том, что земельный участок расположен в границах особой экономической зоны, территории опережающего социально-экономического развития, зоны территориального развития в Российской Федерации, игровой зоны:	данные отсутствуют

полное наименование должности	подпись	инициалы, фамилия
-------------------------------	---------	-------------------

М.П.



Земельный участок			
вид объекта недвижимости			
Лист № 2 раздела 1	Всего листов раздела 1: 2	Всего разделов: 5	Всего листов выписки: 7
24.01.2022г. № КУВИ-001/2022-9198238			
Кадастровый номер:		04:03:070501:1132	
Сведения о том, что земельный участок расположен в границах особо охраняемой природной территории, охотничьих угодий, лесничеств:		данные отсутствуют	
Сведения о результатах проведения государственного земельного надзора:		данные отсутствуют	
Сведения о расположении земельного участка в границах территории, в отношении которой утвержден проект межевания территории:		данные отсутствуют	
Условный номер земельного участка:		данные отсутствуют	
Сведения о принятии акта и (или) заключении договора, предусматривающих предоставление в соответствии с земельным законодательством исполнительным органом государственным органом власти или органом местного самоуправления, находящегося в государственной или муниципальной собственности земельного участка для строительства наемного дома социального использования или наемного дома коммерческого использования:		данные отсутствуют	
Сведения о том, что земельный участок или земельные участки образованы на основании решения об изъятии земельного участка и (или) расположенного на нем объекта недвижимости для государственных или муниципальных нужд:		данные отсутствуют	
Сведения о том, что земельный участок образован из земель или земельного участка, государственная собственность на которые не разграничена:		данные отсутствуют	
Сведения о наличии земельного спора о местоположении границ земельных участков:		данные отсутствуют	
Статус записи об объекте недвижимости:		Сведения об объекте недвижимости имеют статус "актуальные"	
Особые отметки:		Сведения, необходимые для заполнения раздела: 4 - Сведения о частях земельного участка, отсутствуют.	
Получатель выписки:		Прокопьев Андрей Павлович, действующий(ая) на основании документа "" АДМИНИСТРАЦИЯ МУНИЦИПАЛЬНОГО ОБРАЗОВАНИЯ "ТУРОЧАКСКИЙ РАЙОН"	

полное наименование должности	подпись	инициалы, фамилия

М.П.

## Выписка из Единого государственного реестра недвижимости об объекте недвижимости

## Сведения о зарегистрированных правах

Земельный участок			
вид объекта недвижимости			
Лист № 1 раздела 2	Всего листов раздела 2: 2	Всего разделов: 5	Всего листов выписки: 7
24.01.2022г. № КУВИ-001/2022-9198238			
Кадастровый номер:		04:03:070501:1132	

1	Правообладатель (правообладатели):	1.1	данные о правообладателе отсутствуют
2	Вид, номер, дата и время государственной регистрации права:	2.1	не зарегистрировано
3	Сведения об осуществлении государственной регистрации сделки, права без необходимого в силу закона согласия третьего лица, органа:	3.1	данные отсутствуют
4	Ограничение прав и обременение объекта недвижимости:		
	4.1 вид:		Аренда
	дата государственной регистрации:		21.04.2016 10:09:58
	номер государственной регистрации:		04-02/004-02/004/046/2016-714/2
	срок, на который установлено ограничение прав и обременение объекта недвижимости:		Срок действия с 21.03.2016 по 21.03.2036
	лицо, в пользу которого установлено ограничение прав и обременение объекта недвижимости:		
	основание государственной регистрации:		Договор аренды земельного участка, № 06/2016, выдан 21.03.2016, дата государственной регистрации: 21.04.2016, номер государственной регистрации: 04-02/004-02/004/046/2016-714
	сведения об осуществлении государственной регистрации сделки, права, ограничения права без необходимого в силу закона согласия третьего лица, органа:		данные отсутствуют
	сведения об управляющем залогом и о договоре управления залогом, если такой договор заключен для управления ипотекой:		данные отсутствуют
5	Договоры участия в долевом строительстве:		не зарегистрировано
6	Заявленные в судебном порядке права требования:		данные отсутствуют
7	Сведения о возражении в отношении зарегистрированного права:		данные отсутствуют
8	Сведения о наличии решения об изъятии объекта недвижимости для государственных и муниципальных нужд:		данные отсутствуют

полное наименование должности	подпись	инициалы, фамилия
-------------------------------	---------	-------------------

М.П.

Земельный участок		
вид объекта недвижимости		
Лист № 2 раздела 2	Всего листов раздела 2: 2	Всего разделов: 5
Всего листов выписки: 7		
24.01.2022г. № КУВИ-001/2022-9198238		
Кадастровый номер:	04:03:070501:1132	
9	Сведения о невозможности государственной регистрации без личного участия правообладателя или его законного представителя:	данные отсутствуют
10	Правопритязания и сведения о наличии поступивших, но не рассмотренных заявлений о проведении государственной регистрации права (перехода, прекращения права), ограничения права или обременения объекта недвижимости, сделки в отношении объекта недвижимости:	отсутствуют
11	Сведения о невозможности государственной регистрации перехода, прекращения, ограничения права на земельный участок из земель сельскохозяйственного назначения:	данные отсутствуют

полное наименование должности	подпись	инициалы, фамилия

М.П.

## Выписка из Единого государственного реестра недвижимости об объекте недвижимости

## Описание местоположения земельного участка

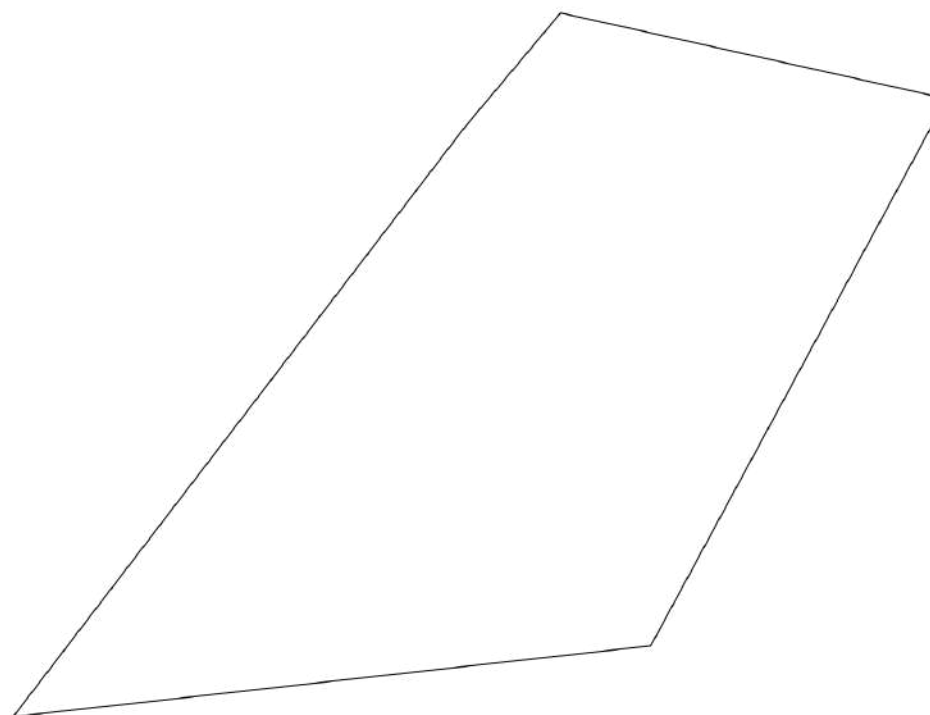
Земельный участок			
вид объекта недвижимости			

Лист № 1 раздела 3	Всего листов раздела 3: 1	Всего разделов: 5	Всего листов выписки: 7
--------------------	---------------------------	-------------------	-------------------------

24.01.2022г. № КУВИ-001/2022-9198238

Кадастровый номер: 04:03:070501:1132

План (чертеж, схема) земельного участка



Масштаб 1:500

Условные обозначения:

полное наименование должности	подпись	инициалы, фамилия
-------------------------------	---------	-------------------

М.П.

## Выписка из Единого государственного реестра недвижимости об объекте недвижимости

## Описание местоположения земельного участка

Земельный участок			
вид объекта недвижимости			
Лист № 1 раздела 3.1	Всего листов раздела 3.1: 1	Всего разделов: 5	Всего листов выписки: 7
24.01.2022г. № КУВИ-001/2022-9198238			
Кадастровый номер:		04:03:070501:1132	

Описание местоположения границ земельного участка							
№ п/п	Номер точки		Дирекционный угол	Горизонтальное проложение, м	Описание закрепления на местности	Кадастровые номера смежных участков	Сведения об адресах правообладателей смежных земельных участков
	начальная	конечная					
1	2	3	4	5	6	7	8
1	1.1.1	1.1.2	102°30.9'	26.49	данные отсутствуют	данные отсутствуют	данные отсутствуют
2	1.1.2	1.1.3	208°23.9'	41.67	данные отсутствуют	данные отсутствуют	данные отсутствуют
3	1.1.3	1.1.4	263°39.4'	42.99	данные отсутствуют	данные отсутствуют	данные отсутствуют
4	1.1.4	1.1.5	37°27.7'	49.7	данные отсутствуют	04:03:070501:1031	данные отсутствуют
5	1.1.5	1.1.1	39°59.7'	10.05	данные отсутствуют	данные отсутствуют	данные отсутствуют

полное наименование должности	подпись	инициалы, фамилия

М.П.

## Выписка из Единого государственного реестра недвижимости об объекте недвижимости

## Описание местоположения земельного участка

Земельный участок			
вид объекта недвижимости			
Лист № 1 раздела 3.2	Всего листов раздела 3.2: 1	Всего разделов: 5	Всего листов выписки: 7
24.01.2022г. № КУВИ-001/2022-9198238			
Кадастровый номер:		04:03:070501:1132	

Сведения о характерных точках границы земельного участка				
Система координат МСК-04, зона 2				
Номер точки	Координаты, м		Описание закрепления на местности	Средняя квадратичная погрешность определения координат характерных точек границ земельного участка, м
	X	Y		
1	2	3	4	5
1	643676.28	2205013.37	-	0.1
2	643670.54	2205039.23	-	0.1
3	643633.88	2205019.41	-	0.1
4	643629.13	2204976.68	-	0.1
5	643668.58	2205006.91	-	0.1
6	643676.28	2205013.37	-	0.1

полное наименование должности	подпись	инициалы, фамилия

М.П.

Выписка из Единого государственного реестра недвижимости об объекте недвижимости

Сведения о характеристиках объекта недвижимости

На основании запроса от 24.01.2022, поступившего на рассмотрение 24.01.2022, сообщаем, что согласно записям Единого государственного реестра недвижимости:

Раздел 1 Лист 1

Земельный участок			
вид объекта недвижимости			

Лист № 1 раздела 1	Всего листов раздела 1: 3	Всего разделов: 8	Всего листов выписки: 14
--------------------	---------------------------	-------------------	--------------------------

24.01.2022г. № КУВИ-001/2022-9198224	
Кадастровый номер:	04:03:070501:932
Номер кадастрового квартала:	04:03:070501
Дата присвоения кадастрового номера:	13.02.2013

Ранее присвоенный государственный учетный номер:	данные отсутствуют
Местоположение:	Республика Алтай, Турочакский район, с. Кебезень, ул. Промартельская, д. 24
Площадь:	6375 +/- 28
Кадастровая стоимость, руб.:	1137427.5
Кадастровые номера расположенных в пределах земельного участка объектов недвижимости:	04:03:070501:1033
Кадастровые номера объектов недвижимости, из которых образован объект недвижимости:	данные отсутствуют
Кадастровые номера образованных объектов недвижимости:	04:03:070501:1085, 04:03:070501:1086
Категория земель:	Земли населенных пунктов
Виды разрешенного использования:	Для ведения личного подсобного хозяйства
Сведения о кадастровом инженерере:	данные отсутствуют
Сведения о лесах, водных объектах и об иных природных объектах, расположенных в пределах земельного участка:	данные отсутствуют
Сведения о том, что земельный участок полностью расположен в границах зоны с особыми условиями использования территории, территории объекта культурного наследия, публичного сервитута:	данные отсутствуют
Сведения о том, что земельный участок расположен в границах особой экономической зоны, территории опережающего социально-экономического развития, зоны территориального развития в Российской Федерации, игровой зоны:	данные отсутствуют

полное наименование должности	подпись	инициалы, фамилия
-------------------------------	---------	-------------------

М.П.

Земельный участок		
вид объекта недвижимости		
Лист № 2 раздела 1	Всего листов раздела 1: 3	Всего разделов: 8
Всего листов выписки: 14		
24.01.2022г. № КУВИ-001/2022-9198224		
Кадастровый номер:	04:03:070501:932	
Сведения о том, что земельный участок расположен в границах особо охраняемой природной территории, охотничьих угодий, лесничеств:	данные отсутствуют	
Сведения о результатах проведения государственного земельного надзора:	данные отсутствуют	
Сведения о расположении земельного участка в границах территории, в отношении которой утвержден проект межевания территории:	данные отсутствуют	
Условный номер земельного участка:	данные отсутствуют	
Сведения о принятии акта и (или) заключении договора, предусматривающих предоставление в соответствии с земельным законодательством исполнительным органом государственным органом власти или органом местного самоуправления, находящегося в государственной или муниципальной собственности земельного участка для строительства наемного дома социального использования или наемного дома коммерческого использования:	данные отсутствуют	
Сведения о том, что земельный участок или земельные участки образованы на основании решения об изъятии земельного участка и (или) расположенного на нем объекта недвижимости для государственных или муниципальных нужд:	данные отсутствуют	
Сведения о том, что земельный участок образован из земель или земельного участка, государственная собственность на которые не разграничена:	данные отсутствуют	
Сведения о наличии земельного спора о местоположении границ земельных участков:	данные отсутствуют	
Статус записи об объекте недвижимости:	Сведения об объекте недвижимости имеют статус "актуальные, ранее учтенные"	
Особые отметки:	Из объекта недвижимости образованы объекты недвижимости с кадастровыми номерами: 04:03:070501:1085, 04:03:070501:1086, сведения о которых носят временный характер. Сведения об ограничениях права на объект недвижимости, обременениях данного объекта, не зарегистрированных в реестре прав, ограничений прав и обременений недвижимого имущества: вид ограничения (обременения): ограничения прав на земельный участок, предусмотренные статьями 56, 56.1 Земельного кодекса Российской Федерации; срок действия: с 04.04.2016; реквизиты документа-основания: кадастровая выписка о земельном участке от 28.11.2013 № 0400/501/13-93382 выдан: Филиал федерального государственного бюджетного учреждения "Федеральная кадастровая палата Федеральной службы государственной регистрации, кадастра и картографии" по Республике	
полное наименование должности	подпись	инициалы, фамилия

М.П.



Земельный участок			
вид объекта недвижимости			
Лист № 3 раздела 1	Всего листов раздела 1: 3	Всего разделов: 8	Всего листов выписки: 14
24.01.2022г. № КУВИ-001/2022-9198224			
Кадастровый номер:		04:03:070501:932	
		<p>Алтай. вид ограничения (обременения): ограничения прав на земельный участок, предусмотренные статьями 56, 56.1 Земельного кодекса Российской Федерации; срок действия: с 19.04.2021; реквизиты документа-основания: приказ "Об определении береговых линий, границ водоохранных зон и границ прибрежных защитных полос реки Бия от с. Кебезень до границы с Алтайским краем на территории Республики Алтай" от 31.10.2019 № 856 выдан: Министерство природных ресурсов, экологии и туризма Республики Алтай; сопроводительное письмо от 19.03.2021 № 2385 выдан: Министерство природных ресурсов, экологии и туризма Республики Алтай. Граница земельного участка пересекает границы земельных участков (земельного участка) с кадастровыми номерами (кадастровым номером) 04:03:070501:1085, 04:03:070501:1086.</p>	
Получатель выписки:		Прокопьев Андрей Павлович, действующий(ая) на основании документа "" АДМИНИСТРАЦИЯ МУНИЦИПАЛЬНОГО ОБРАЗОВАНИЯ "ТУРОЧАКСКИЙ РАЙОН"	

полное наименование должности	подпись	инициалы, фамилия

М.П.

## Выписка из Единого государственного реестра недвижимости об объекте недвижимости

## Сведения о зарегистрированных правах

Земельный участок			
вид объекта недвижимости			
Лист № 1 раздела 2	Всего листов раздела 2: 2	Всего разделов: 8	Всего листов выписки: 14
24.01.2022г. № КУВИ-001/2022-9198224			
Кадастровый номер:		04:03:070501:932	

1	Правообладатель (правообладатели):	1.1	
2	Вид, номер, дата и время государственной регистрации права:	2.1	Собственность 04-02-02/011/2013-869 20.07.2013 00:00:00
3	Сведения об осуществлении государственной регистрации сделки, права без необходимого в силу закона согласия третьего лица, органа:	3.1	данные отсутствуют
4	Ограничение прав и обременение объекта недвижимости:	не зарегистрировано	
5	Договоры участия в долевом строительстве:	не зарегистрировано	
6	Заявленные в судебном порядке права требования:	данные отсутствуют	
7	Сведения о возражении в отношении зарегистрированного права:	данные отсутствуют	
8	Сведения о наличии решения об изъятии объекта недвижимости для государственных и муниципальных нужд:	данные отсутствуют	
9	Сведения о невозможности государственной регистрации без личного участия правообладателя или его законного представителя:	данные отсутствуют	
10	Правопритязания и сведения о наличии поступивших, но не рассмотренных заявлений о проведении государственной регистрации права (перехода, прекращения права), ограничения права или обременения объекта недвижимости, сделки в отношении объекта недвижимости:	отсутствуют	

полное наименование должности	подпись	инициалы, фамилия
-------------------------------	---------	-------------------

М.П.

Земельный участок			
вид объекта недвижимости			
Лист № 2 раздела 2	Всего листов раздела 2: 2	Всего разделов: 8	Всего листов выписки: 14
24.01.2022г. № КУВИ-001/2022-9198224			
Кадастровый номер:		04:03:070501:932	
11	Сведения о невозможности государственной регистрации перехода, прекращения, ограничения права на земельный участок из земель сельскохозяйственного назначения:	данные отсутствуют	

полное наименование должности	подпись	инициалы, фамилия
-------------------------------	---------	-------------------

М.П.

## Выписка из Единого государственного реестра недвижимости об объекте недвижимости

## Описание местоположения земельного участка

Земельный участок			
вид объекта недвижимости			

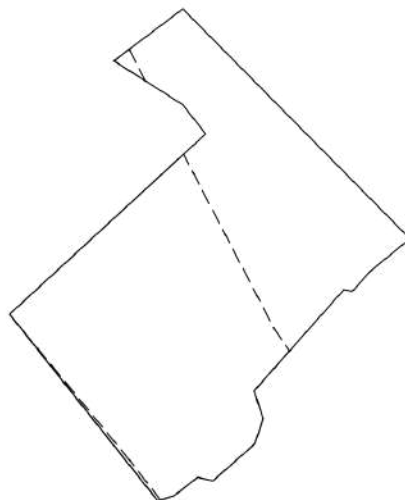
Лист № 1 раздела 3	Всего листов раздела 3: 1	Всего разделов: 8	Всего листов выписки: 14
--------------------	---------------------------	-------------------	--------------------------

24.01.2022г. № КУВИ-001/2022-9198224

Кадастровый номер:

04:03:070501:932

План (чертеж, схема) земельного участка



Масштаб 1:2000

Условные обозначения:

полное наименование должности	подпись	инициалы, фамилия
-------------------------------	---------	-------------------

М.П.

## Выписка из Единого государственного реестра недвижимости об объекте недвижимости

## Описание местоположения земельного участка

Земельный участок			
вид объекта недвижимости			
Лист № 1 раздела 3.1	Всего листов раздела 3.1: 1	Всего разделов: 8	Всего листов выписки: 14
24.01.2022г. № КУВИ-001/2022-9198224			
Кадастровый номер:		04:03:070501:932	

Описание местоположения границ земельного участка							
№ п/п	Номер точки		Дирекционн ый угол	Горизонтальное проложение, м	Описание закрепления на местности	Кадастровые номера смежных участков	Сведения об адресах правообладателей смежных земельных участков
	началь ная	конеч ная					
1	2	3	4	5	6	7	8
1	1.1.1	1.1.2	135°19.6'	86.62	данные отсутствуют	данные отсутствуют	данные отсутствуют
2	1.1.2	1.1.3	230°47.9'	13.72	данные отсутствуют	04:03:070501:1085	данные отсутствуют
3	1.1.3	1.1.4	221°41.6'	7.23	данные отсутствуют	04:03:070501:1085	данные отсутствуют
4	1.1.4	1.1.5	279°44.5'	2.36	данные отсутствуют	04:03:070501:1085	данные отсутствуют
5	1.1.5	1.1.6	221°34.2'	36.17	данные отсутствуют	04:03:070501:1085	данные отсутствуют
6	1.1.6	1.1.7	162°36.4'	7.83	данные отсутствуют	04:03:070501:1085	данные отсутствуют
7	1.1.7	1.1.8	197°38.4'	7.06	данные отсутствуют	04:03:070501:1085	данные отсутствуют
8	1.1.8	1.1.9	228°33.8'	15.02	данные отсутствуют	04:03:070501:1085, 04:03:070501:102	данные отсутствуют; Республика Алтай, Турочакский район, село Кебезень, улица Промаргельская, д. 4
9	1.1.9	1.1.10	282°47.5'	4.25	данные отсутствуют	04:03:070501:1085	данные отсутствуют
10	1.1.10	1.1.11	231°43.3'	7.97	данные отсутствуют	04:03:070501:1085	данные отсутствуют
11	1.1.11	1.1.12	253°10.9'	4.6	данные отсутствуют	04:03:000000:525(2), 04:03:070501:1085	адрес отсутствует; данные отсутствуют
12	1.1.12	1.1.13	321°31.9'	63.83	данные отсутствуют	04:03:000000:525(2)	адрес отсутствует
13	1.1.13	1.1.14	47°24.1'	71.37	данные отсутствуют	04:03:070501:108, 04:03:070501:1086	Россия, Республика Алтай, Турочакский район, с. Кебезень, ул. Набережная, д.3, кв. 1; данные отсутствуют
14	1.1.14	1.1.15	322°1.4'	9.95	данные отсутствуют	04:03:070501:108, 04:03:070501:1086	Россия, Республика Алтай, Турочакский район, с. Кебезень, ул. Набережная, д.3, кв. 1; данные отсутствуют
15	1.1.15	1.1.16	302°26.5'	21.89	данные отсутствуют	04:03:070501:108, 04:03:070501:1086	Россия, Республика Алтай, Турочакский район, с. Кебезень, ул. Набережная, д.3, кв. 1; данные отсутствуют
16	1.1.16	1.1.1	53°0.4'	23.15	данные отсутствуют	04:03:070501:1086	данные отсутствуют

полное наименование должности	подпись	инициалы, фамилия
-------------------------------	---------	-------------------

М.П.

## Выписка из Единого государственного реестра недвижимости об объекте недвижимости

## Описание местоположения земельного участка


Земельный участок			
вид объекта недвижимости			
Лист № 1 раздела 3.2	Всего листов раздела 3.2: 1	Всего разделов: 8	Всего листов выписки: 14
24.01.2022г. № КУВИ-001/2022-9198224			
Кадастровый номер:		04:03:070501:932	

Сведения о характерных точках границы земельного участка				
Система координат 04.2				
Номер точки	Координаты, м		Описание закрепления на местности	Средняя квадратичная погрешность определения координат характерных точек границ земельного участка, м
	X	Y		
1	2	3	4	5
1	643389.24	2205119.18	-	0.1
2	643327.64	2205180.08	-	0.1
3	643318.97	2205169.45	-	0.1
4	643313.57	2205164.64	-	0.1
5	643313.97	2205162.31	-	0.1
6	643286.91	2205138.31	-	0.1
7	643279.44	2205140.65	-	0.1
8	643272.71	2205138.51	-	0.1
9	643262.77	2205127.25	-	0.1
10	643263.71	2205123.11	-	0.1
11	643258.77	2205116.85	-	0.1
12	643257.44	2205112.45	-	0.1
13	643307.42	2205072.74	-	0.1
14	643355.73	2205125.28	-	0.1
15	643363.57	2205119.16	-	0.1
16	643375.31	2205100.69	-	0.1
17	643389.24	2205119.18	-	0.1

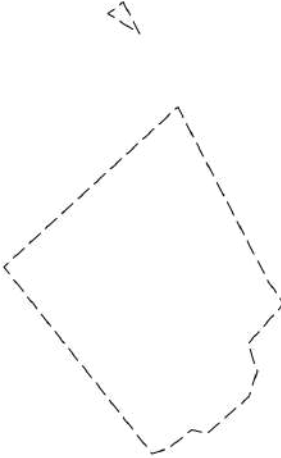
полное наименование должности	подпись	инициалы, фамилия

М.П.

Выписка из Единого государственного реестра недвижимости об объекте недвижимости  
Сведения о частях земельного участка

Земельный участок			
вид объекта недвижимости			
Лист № 1 раздела 4	Всего листов раздела 4: 2	Всего разделов: 8	Всего листов выписки: 14
24.01.2022г. № КУВИ-001/2022-9198224			
Кадастровый номер:		04:03:070501:932	
План (чертеж, схема) части земельного участка		Учетный номер части: 04:03:070501:932/1	
			
Масштаб 1:500	Условные обозначения:		
полное наименование должности	подпись	инициалы, фамилия	

М.П.

Земельный участок			
вид объекта недвижимости			
Лист № 2 раздела 4	Всего листов раздела 4: 2	Всего разделов: 8	Всего листов выписки: 14
24.01.2022г. № КУВИ-001/2022-9198224			
Кадастровый номер:		04:03:070501:932	
План (чертеж, схема) части земельного участка		Учетный номер части: 04:03:070501:932/2	
			
Масштаб 1:2000	Условные обозначения:		

полное наименование должности	подпись	инициалы, фамилия
-------------------------------	---------	-------------------

М.П.



Выписка из Единого государственного реестра недвижимости об объекте недвижимости  
Сведения о частях земельного участка

Земельный участок			
вид объекта недвижимости			

Лист № 1 раздела 4.1	Всего листов раздела 4.1: 2	Всего разделов: 8	Всего листов выписки: 14
----------------------	-----------------------------	-------------------	--------------------------

24.01.2022г. № КУВИ-001/2022-9198224

Кадастровый номер: 04:03:070501:932

Учетный номер части	Площадь, м2	Содержание ограничения в использовании или ограничения права на объект недвижимости или обременения объекта недвижимости
1	2	3
04:03:070501:932/1	32	вид ограничения (обременения): ограничения прав на земельный участок, предусмотренные статьями 56, 56.1 Земельного кодекса Российской Федерации; Срок действия: с 2016-04-04; реквизиты документа-основания: кадастровая выписка о земельном участке от 28.11.2013 № 0400/501/13-93382 выдан: Филиал федерального государственного бюджетного учреждения "Федеральная кадастровая палата Федеральной службы государственной регистрации, кадастра и картографии" по Республике Алтай; Содержание ограничения (обременения): Ограничения использования земель установлены в соответствии с Правилами установления охранных зон объектов электросетевого хозяйства и особых условий использования земельных участков, расположенных в границах таких зон утвержденных Постановлением Правительства РФ от 24.02.2009г. №160; Протяженность: 15877 м.; Реестровый номер границы: 04.03.2.32
04:03:070501:932/2	3751	вид ограничения (обременения): ограничения прав на земельный участок, предусмотренные статьями 56, 56.1 Земельного кодекса Российской Федерации; Срок действия: с 2021-04-19; реквизиты документа-основания: приказ "Об определении береговых линий, границ водоохранных зон и границ прибрежных защитных полос реки Бия от с. Кебезень до границы с Алтайским краем на территории Республики Алтай" от 31.10.2019 № 856 выдан: Министерство природных ресурсов, экологии и туризма Республики Алтай; сопроводительное письмо от 19.03.2021 № 2385 выдан: Министерство природных ресурсов, экологии и туризма Республики Алтай; Содержание ограничения (обременения): В соответствии со ст. 65 Водного кодекса Российской Федерации (ч.15 ст.65 федерального закона от 03.06.2006 N 74-ФЗ "Водный кодекс Российской Федерации" (ред. от 08.12.2020) в границах водоохранных зон запрещаются: 1) использование сточных вод в целях регулирования плодородия почв (в ред. Федерального закона от 21.10.2013 N 282-ФЗ); 2) размещение кладбищ, скотомогильников, объектов размещения отходов производства и потребления, химических, взрывчатых, токсичных, отравляющих и ядовитых веществ, пунктов захоронения радиоактивных отходов (в ред. Федеральных законов от 11.07.2011 N 190-ФЗ, от 29.12.2014 N 458-ФЗ); 3) осуществление авиационных мер по борьбе с вредными организмами (в ред. Федерального закона от 21.10.2013 N 282-ФЗ); 4) движение и стоянка транспортных средств (кроме специальных транспортных средств), за исключением их движения по дорогам и стоянки на дорогах и в специально оборудованных местах, имеющих твердое покрытие; 5) строительство и реконструкция автозаправочных станций, складов горюче-смазочных материалов (за исключением случаев, если автозаправочные станции, склады горюче-смазочных материалов размещены на территориях портов, инфраструктуры внутренних водных путей, в том числе баз (сооружений) для стоянки маломерных судов, объектов органов федеральной службы безопасности), станций технического обслуживания, используемых для технического осмотра и ремонта транспортных средств, осуществление мойки транспортных средств (п. 5 в ред. Федерального закона от 02.08.2019 N 294-ФЗ); 6) хранение пестицидов и агрохимикатов (за исключением хранения агрохимикатов в специализированных хранилищах на территориях морских портов за пределами границ прибрежных защитных полос), применение пестицидов и агрохимикатов (п. 6 в ред. Федерального закона от 08.12.2020 N 416-ФЗ); 7) сброс сточных, в том числе дренажных, вод (п. 7 введен Федеральным законом от 21.10.2013 N 282-ФЗ); 8) разведка и добыча общераспространенных полезных ископаемых (за исключением случаев, если разведка и добыча общераспространенных полезных ископаемых осуществляются пользователями недр, осуществляющими разведку и добычу иных видов полезных ископаемых, в границах предоставленных им в соответствии с

полное наименование должности	подпись	инициалы, фамилия
-------------------------------	---------	-------------------

М.П.

Земельный участок			
вид объекта недвижимости			
Лист № 2 раздела 4.1	Всего листов раздела 4.1: 2	Всего разделов: 8	Всего листов выписки: 14
24.01.2022г. № КУВИ-001/2022-9198224			
Кадастровый номер:		04:03:070501:932	
		<p>законодательством Российской Федерации о недрах горных отводов и (или) геологических отводов на основании утвержденного технического проекта в соответствии со статьей 19.1 Закона Российской Федерации от 21 февраля 1992 года N 2395-1 "О недрах") (п. 8 введен Федеральным законом от 21.10.2013 N 282-ФЗ).; Реестровый номер границы: 04:03-6.332; Вид объекта реестра границ: Зона с особыми условиями использования территории; Вид зоны по документу: Прибрежная защитная полоса реки Бия от с. Кебезень до границы с Алтайским краем на территории Республики Алтай; Тип зоны: Прибрежная защитная полоса</p>	

полное наименование должности	подпись	инициалы, фамилия

М.П.

Выписка из Единого государственного реестра недвижимости об объекте недвижимости  
Сведения о частях земельного участка

Земельный участок			
вид объекта недвижимости			
Лист № 1 раздела 4.2	Всего листов раздела 4.2: 2	Всего разделов: 8	Всего листов выписки: 14
24.01.2022г. № КУВИ-001/2022-9198224			
Кадастровый номер:		04:03:070501:932	

Сведения о характерных точках границы части (частей) земельного участка				
Учетный номер части: 04:03:070501:932/1				
Система координат МСК-04, зона 2				
Номер точки	Координаты, м		Описание закрепления на местности	Средняя квадратичная погрешность определения координат характерных точек границ земельного участка, м
	X	Y		
1	2	3	4	5
1	643269.91	2205103.61	-	0.5
2	643306.13	2205073.77	-	-
3	643257.44	2205112.45	-	0.1
4	643257.67	2205113.22	-	-
5	643269.91	2205103.61	-	0.5

полное наименование должности	подпись	инициалы, фамилия

М.П.

Земельный участок			
вид объекта недвижимости			
Лист № 2 раздела 4.2	Всего листов раздела 4.2: 2	Всего разделов: 8	Всего листов выписки: 14

24.01.2022г. № КУВИ-001/2022-9198224

Кадастровый номер: 04:03:070501:932

Сведения о характерных точках границы части (частей) земельного участка			
Учетный номер части: 04:03:070501:932/2			
Система координат			

Номер точки	Координаты, м		Описание закрепления на местности	Средняя квадратичная погрешность определения координат характерных точек границ земельного участка, м
	X	Y		
1	2	3	4	5
1	643378.39	2205104.77	-	-
2	643369.92	2205109.18	-	-
3	643375.31	2205100.69	-	-
1	643378.39	2205104.77	-	-
1	643279.44	2205140.65	-	-
2	643272.71	2205138.51	-	-
3	643262.77	2205127.25	-	-
4	643263.71	2205123.11	-	-
5	643258.77	2205116.85	-	-
6	643257.44	2205112.45	-	-
7	643307.42	2205072.74	-	-
8	643350.3	2205119.37	-	-
9	643303.33	2205143.77	-	-
10	643297.62	2205147.81	-	-
11	643286.91	2205138.31	-	-
1	643279.44	2205140.65	-	-

полное наименование должности	подпись	инициалы, фамилия
-------------------------------	---------	-------------------

М.П.

Филиал федерального государственного бюджетного учреждения «Федеральная кадастровая палата Федеральной службы государственной регистрации, кадастра и картографии» по Республике Алтай  
полное наименование органа регистрации прав

Выписка из Единого государственного реестра недвижимости об объекте недвижимости

Сведения о характеристиках объекта недвижимости

На основании запроса от 24.01.2022, поступившего на рассмотрение 24.01.2022, сообщаем, что согласно записям Единого государственного реестра недвижимости:

Раздел 1 Лист 1

Земельный участок			
вид объекта недвижимости			

Лист № 1 раздела 1	Всего листов раздела 1: 3	Всего разделов: 8	Всего листов выписки: 11
--------------------	---------------------------	-------------------	--------------------------

25.01.2022г. № КУВИ-001/2022-9198211	
Кадастровый номер:	04:03:070501:102
Номер кадастрового квартала:	04:03:070501
Дата присвоения кадастрового номера:	12.05.2004

Ранее присвоенный государственный учетный номер:	данные отсутствуют
Местоположение:	Республика Алтай, Турочакский район, с. Кебезень, ул. Промартельская, 22
Площадь:	3000 +/- 19
Кадастровая стоимость, руб.:	535260
Кадастровые номера расположенных в пределах земельного участка объектов недвижимости:	04:03:070501:1008
Кадастровые номера объектов недвижимости, из которых образован объект недвижимости:	данные отсутствуют
Кадастровые номера образованных объектов недвижимости:	данные отсутствуют
Категория земель:	Земли населенных пунктов
Виды разрешенного использования:	для эксплуатации и обслуживания жилого дома
Сведения о кадастровом инженере:	5234, Межевой план подготовлен в результате выполнения кадастровых работ в связи с уточнением местоположения границы и (или) площади земельного участка с кадастровым номером 04:03:070501:102, расположенного Российская Федерация, Республика Алтай, Турочакский район, с. Кебезень, ул. Промартельская, д. 22, 08-06, 2021-06-10
Сведения о лесах, водных объектах и об иных природных объектах, расположенных в пределах земельного участка:	данные отсутствуют
Сведения о том, что земельный участок полностью расположен в границах зоны с особыми условиями использования территории, территории объекта культурного наследия, публичного сервитута:	данные отсутствуют
Сведения о том, что земельный участок расположен в границах особой экономической зоны, территории опережающего социально-экономического развития, зоны территориального развития в Российской Федерации, игровой зоны:	данные отсутствуют

полное наименование должности	подпись	инициалы, фамилия
-------------------------------	---------	-------------------

М.П.

Земельный участок		
вид объекта недвижимости		
Лист № 2 раздела 1	Всего листов раздела 1: 3	Всего разделов: 8
Всего листов выписки: 11		
25.01.2022г. № КУВИ-001/2022-9198211		
Кадастровый номер:	04:03:070501:102	
Сведения о том, что земельный участок расположен в границах особо охраняемой природной территории, охотничьих угодий, лесничеств:	данные отсутствуют	
Сведения о результатах проведения государственного земельного надзора:	данные отсутствуют	
Сведения о расположении земельного участка в границах территории, в отношении которой утвержден проект межевания территории:	данные отсутствуют	
Условный номер земельного участка:	данные отсутствуют	
Сведения о принятии акта и (или) заключении договора, предусматривающих предоставление в соответствии с земельным законодательством исполнительным органом государственным органом власти или органом местного самоуправления, находящегося в государственной или муниципальной собственности земельного участка для строительства наемного дома социального использования или наемного дома коммерческого использования:	данные отсутствуют	
Сведения о том, что земельный участок или земельные участки образованы на основании решения об изъятии земельного участка и (или) расположенного на нем объекта недвижимости для государственных или муниципальных нужд:	данные отсутствуют	
Сведения о том, что земельный участок образован из земель или земельного участка, государственная собственность на которые не разграничена:	данные отсутствуют	
Сведения о наличии земельного спора о местоположении границ земельных участков:	данные отсутствуют	
Статус записи об объекте недвижимости:	Сведения об объекте недвижимости имеют статус "актуальные, ранее учтенные"	
Особые отметки:	Сведения об ограничениях права на объект недвижимости, обременениях данного объекта, не зарегистрированных в реестре прав, ограничений прав и обременений недвижимого имущества: вид ограничения (обременения): ограничения прав на земельный участок, предусмотренные статьями 56, 56.1 Земельного кодекса Российской Федерации; срок действия: с 02.09.2021; реквизиты документа-основания: приказ "Об определении береговых линий, границ водоохранных зон и границ прибрежных защитных полос реки Бия от с. Кебезень до границы с Алтайским краем на территории Республики Алтай" от 31.10.2019 № 856 выдан: Министерство природных ресурсов, экологии и туризма Республики Алтай; сопроводительное письмо от 19.03.2021 № 2385 выдан: Министерство природных ресурсов, экологии и туризма Республики Алтай.	
полное наименование должности	подпись	инициалы, фамилия

М.П.

Земельный участок			
вид объекта недвижимости			
Лист № 3 раздела 1	Всего листов раздела 1: 3	Всего разделов: 8	Всего листов выписки: 11
25.01.2022г. № КУВИ-001/2022-9198211			
Кадастровый номер:		04:03:070501:102	
Получатель выписки:		Прокопьев Андрей Павлович, действующий(ая) на основании документа "" АДМИНИСТРАЦИЯ МУНИЦИПАЛЬНОГО ОБРАЗОВАНИЯ "ТУРОЧАКСКИЙ РАЙОН"	

полное наименование должности	подпись	инициалы, фамилия

М.П.

## Выписка из Единого государственного реестра недвижимости об объекте недвижимости

## Сведения о зарегистрированных правах

Земельный участок			
вид объекта недвижимости			
Лист № 1 раздела 2	Всего листов раздела 2: 2	Всего разделов: 8	Всего листов выписки: 11
25.01.2022г. № КУВИ-001/2022-9198211			
Кадастровый номер:		04:03:070501:102	

1	Правообладатель (правообладатели):	1.1	
2	Вид, номер, дата и время государственной регистрации права:	2.1	Собственность 04-01/03-1/2004-237 18.06.2004 00:00:00
3	Сведения об осуществлении государственной регистрации сделки, права без необходимого в силу закона согласия третьего лица, органа:	3.1	данные отсутствуют
4	Ограничение прав и обременение объекта недвижимости:	не зарегистрировано	
5	Договоры участия в долевом строительстве:	не зарегистрировано	
6	Заявленные в судебном порядке права требования:	данные отсутствуют	
7	Сведения о возражении в отношении зарегистрированного права:	данные отсутствуют	
8	Сведения о наличии решения об изъятии объекта недвижимости для государственных и муниципальных нужд:	данные отсутствуют	
9	Сведения о невозможности государственной регистрации без личного участия правообладателя или его законного представителя:	данные отсутствуют	
10	Правопритязания и сведения о наличии поступивших, но не рассмотренных заявлений о проведении государственной регистрации права (перехода, прекращения права), ограничения права или обременения объекта недвижимости, сделки в отношении объекта недвижимости:	отсутствуют	

полное наименование должности	подпись	инициалы, фамилия
-------------------------------	---------	-------------------

М.П.



Земельный участок			
вид объекта недвижимости			
Лист № 2 раздела 2	Всего листов раздела 2: 2	Всего разделов: 8	Всего листов выписки: 11
25.01.2022г. № КУВИ-001/2022-9198211			
Кадастровый номер:		04:03:070501:102	
11	Сведения о невозможности государственной регистрации перехода, прекращения, ограничения права на земельный участок из земель сельскохозяйственного назначения:	данные отсутствуют	

полное наименование должности	подпись	инициалы, фамилия
-------------------------------	---------	-------------------

М.П.

Выписка из Единого государственного реестра недвижимости об объекте недвижимости  
 Описание местоположения земельного участка

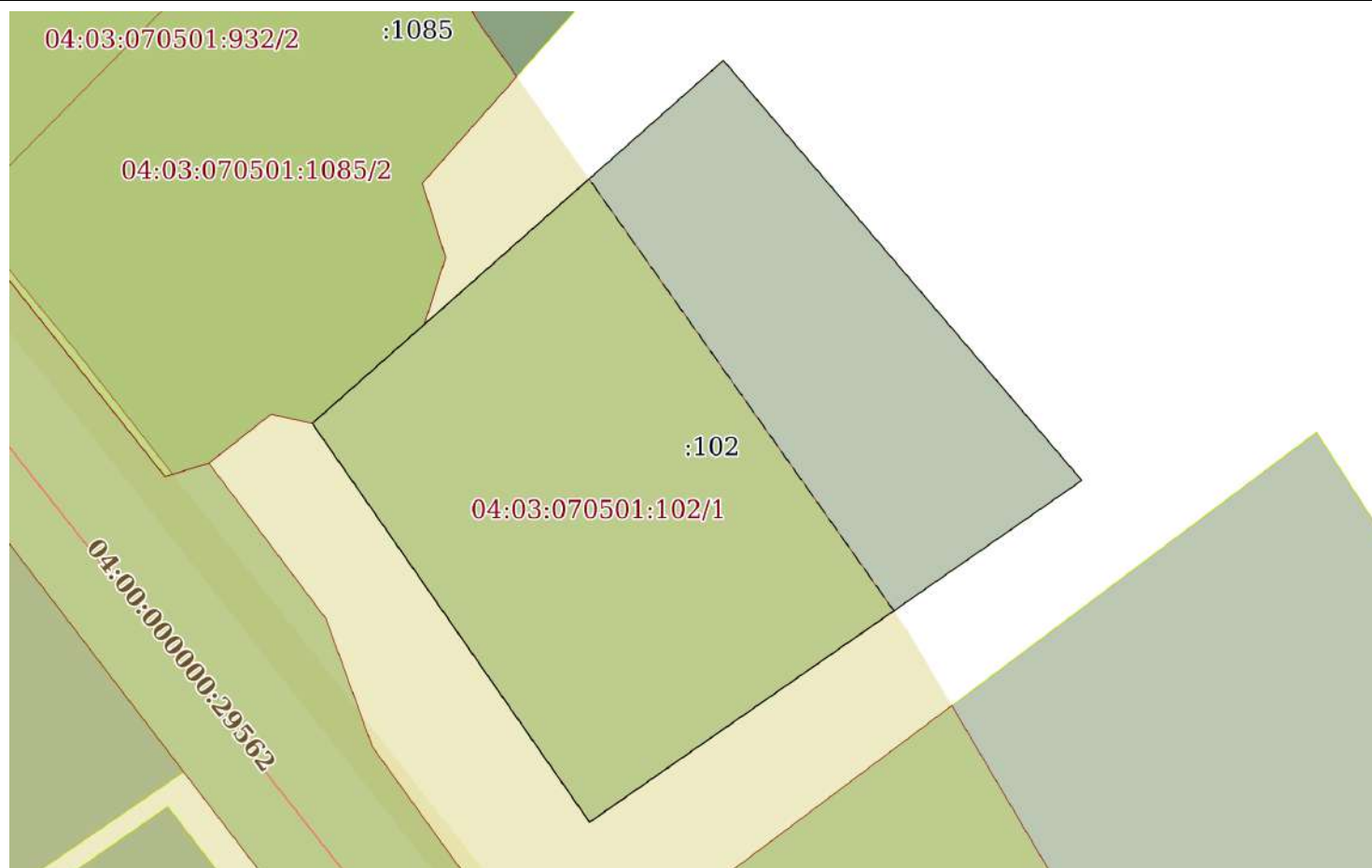
Земельный участок			
вид объекта недвижимости			

Лист № 1 раздела 3	Всего листов раздела 3: 1	Всего разделов: 8	Всего листов выписки: 11
--------------------	---------------------------	-------------------	--------------------------

25.01.2022г. № КУВИ-001/2022-9198211

Кадастровый номер: 04:03:070501:102

План (чертеж, схема) земельного участка



Масштаб 1:700      Условные обозначения:

полное наименование должности	подпись	инициалы, фамилия

М.П.

## Выписка из Единого государственного реестра недвижимости об объекте недвижимости

## Описание местоположения земельного участка

Земельный участок			
вид объекта недвижимости			
Лист № 1 раздела 3.1	Всего листов раздела 3.1: 1	Всего разделов: 8	Всего листов выписки: 11
25.01.2022г. № КУВИ-001/2022-9198211			
Кадастровый номер:		04:03:070501:102	

Описание местоположения границ земельного участка							
№ п/п	Номер точки		Дирекционн ый угол	Горизонтальное проложение, м	Описание закрепления на местности	Кадастровые номера смежных участков	Сведения об адресах правообладателей смежных земельных участков
	началь ная	конеч ная					
1	2	3	4	5	6	7	8
1	1.1.1	1.1.2	48°34.1`	40.11	данные отсутствуют	данные отсутствуют	данные отсутствуют
2	1.1.2	1.1.3	139°31.0`	55.5	данные отсутствуют	данные отсутствуют	данные отсутствуют
3	1.1.3	1.1.4	235°14.6`	43.38	данные отсутствуют	данные отсутствуют	данные отсутствуют
4	1.1.4	1.1.5	235°14.5`	5.65	данные отсутствуют	данные отсутствуют	данные отсутствуют
5	1.1.5	1.1.6	235°10.6`	11.21	данные отсутствуют	данные отсутствуют	данные отсутствуют
6	1.1.6	1.1.7	325°10.6`	48.82	данные отсутствуют	данные отсутствуют	данные отсутствуют
7	1.1.7	1.1.1	48°33.8`	15.02	данные отсутствуют	04:03:070501:1085, 04:03:070501:932	данные отсутствуют; Россия, Республика Алтай, район. Турочакский, с. Кебезень, ул. Набережная, д. 3, кв. 1

полное наименование должности	подпись	инициалы, фамилия
-------------------------------	---------	-------------------

М.П.

## Выписка из Единого государственного реестра недвижимости об объекте недвижимости

## Описание местоположения земельного участка

Земельный участок			
вид объекта недвижимости			
Лист № 1 раздела 3.2	Всего листов раздела 3.2: 1	Всего разделов: 8	Всего листов выписки: 11
25.01.2022г. № КУВИ-001/2022-9198211			
Кадастровый номер:		04:03:070501:102	

Сведения о характерных точках границы земельного участка				
Система координат 04.2				
Номер точки	Координаты, м		Описание закрепления на местности	Средняя квадратичная погрешность определения координат характерных точек границ земельного участка, м
	X	Y		
1	2	3	4	5
1	643272.71	2205138.51	-	0.1
2	643299.25	2205168.58	-	0.1
3	643257.04	2205204.61	-	0.1
4	643232.31	2205168.97	-	0.1
5	643229.09	2205164.33	-	0.1
6	643222.69	2205155.13	-	0.1
7	643262.77	2205127.25	-	0.1
1	643272.71	2205138.51	-	0.1

полное наименование должности	подпись	инициалы, фамилия

М.П.

Выписка из Единого государственного реестра недвижимости об объекте недвижимости  
Сведения о частях земельного участка

Земельный участок			
вид объекта недвижимости			

Лист № 1 раздела 4	Всего листов раздела 4: 1	Всего разделов: 8	Всего листов выписки: 11
--------------------	---------------------------	-------------------	--------------------------

25.01.2022г. № КУВИ-001/2022-9198211

Кадастровый номер: 04:03:070501:102

План (чертеж, схема) части земельного участка

Учетный номер части: 04:03:070501:102/1



Масштаб 1:600

Условные обозначения:

полное наименование должности	подпись	инициалы, фамилия
-------------------------------	---------	-------------------

М.П.

Выписка из Единого государственного реестра недвижимости об объекте недвижимости  
Сведения о частях земельного участка

Земельный участок			
вид объекта недвижимости			
Лист № 1 раздела 4.1	Всего листов раздела 4.1: 1	Всего разделов: 8	Всего листов выписки: 11
25.01.2022г. № КУВИ-001/2022-9198211			
Кадастровый номер:		04:03:070501:102	

Учетный номер части	Площадь, м2	Содержание ограничения в использовании или ограничения права на объект недвижимости или обременения объекта недвижимости
1	2	3
04:03:070501:102/1	1889	04:03-6.332
	Весь	<p>вид ограничения (обременения): ограничения прав на земельный участок, предусмотренные статьями 56, 56.1 Земельного кодекса Российской Федерации; Срок действия: с 2021-09-02; реквизиты документа-основания: приказ "Об определении береговых линий, границ водоохранных зон и границ прибрежных защитных полос реки Бия от с. Кебезень до границы с Алтайским краем на территории Республики Алтай" от 31.10.2019 № 856 выдан: Министерство природных ресурсов, экологии и туризма Республики Алтай; сопроводительное письмо от 19.03.2021 № 2385 выдан: Министерство природных ресурсов, экологии и туризма Республики Алтай; Содержание ограничения (обременения): В соответствии со ст. 65 Водного кодекса Российской Федерации (ч.15 ст.65 федерального закона от 03.06.2006 N 74-ФЗ "Водный кодекс Российской Федерации" (ред. от 08.12.2020) в границах водоохранных зон запрещаются: 1) использование сточных вод в целях регулирования плодородия почв (в ред. Федерального закона от 21.10.2013 N 282-ФЗ); 2) размещение кладбищ, скотомогильников, объектов размещения отходов производства и потребления, химических, взрывчатых, токсичных, отравляющих и ядовитых веществ, пунктов захоронения радиоактивных отходов (в ред. Федеральных законов от 11.07.2011 N 190-ФЗ, от 29.12.2014 N 458-ФЗ); 3) осуществление авиационных мер по борьбе с вредными организмами (в ред. Федерального закона от 21.10.2013 N 282-ФЗ); 4) движение и стоянка транспортных средств (кроме специальных транспортных средств), за исключением их движения по дорогам и стоянки на дорогах и в специально оборудованных местах, имеющих твердое покрытие; 5) строительство и реконструкция автозаправочных станций, складов горюче-смазочных материалов (за исключением случаев, если автозаправочные станции, склады горюче-смазочных материалов размещены на территориях портов, инфраструктуры внутренних водных путей, в том числе баз (сооружений) для стоянки маломерных судов, объектов органов федеральной службы безопасности), станций технического обслуживания, используемых для технического осмотра и ремонта транспортных средств, осуществление мойки транспортных средств (п. 5 в ред. Федерального закона от 02.08.2019 N 294-ФЗ); 6) хранение пестицидов и агрохимикатов (за исключением хранения агрохимикатов в специализированных хранилищах на территориях морских портов за пределами границ прибрежных защитных полос), применение пестицидов и агрохимикатов (п. 6 в ред. Федерального закона от 08.12.2020 N 416-ФЗ); 7) сброс сточных, в том числе дренажных, вод (п. 7 введен Федеральным законом от 21.10.2013 N 282-ФЗ); 8) разведка и добыча общераспространенных полезных ископаемых (за исключением случаев, если разведка и добыча общераспространенных полезных ископаемых осуществляются пользователями недр, осуществляющими разведку и добычу иных видов полезных ископаемых, в границах предоставленных им в соответствии с законодательством Российской Федерации о недрах горных отводов и (или) геологических отводов на основании утвержденного технического проекта в соответствии со статьей 19.1 Закона Российской Федерации от 21 февраля 1992 года N 2395-1 "О недрах") (п. 8 введен Федеральным законом от 21.10.2013 N 282-ФЗ).; Реестровый номер границы: 04:03-6.332; Вид объекта реестра границ: Зона с особыми условиями использования территории; Вид зоны по документу: Прибрежная защитная полоса реки Бия от с. Кебезень до границы с Алтайским краем на территории Республики Алтай; Тип зоны: Прибрежная защитная полоса</p>

полное наименование должности	подпись	инициалы, фамилия
-------------------------------	---------	-------------------

М.П.

Выписка из Единого государственного реестра недвижимости об объекте недвижимости  
Сведения о частях земельного участка

Земельный участок			
вид объекта недвижимости			
Лист № 1 раздела 4.2	Всего листов раздела 4.2: 1	Всего разделов: 8	Всего листов выписки: 11
25.01.2022г. № КУВИ-001/2022-9198211			
Кадастровый номер:		04:03:070501:102	

Сведения о характерных точках границы части (частей) земельного участка				
Учетный номер части: 04:03:070501:102/1				
Система координат				
Номер точки	Координаты, м		Описание закрепления на местности	Средняя квадратичная погрешность определения координат характерных точек границ земельного участка, м
	X	Y		
1	2	3	4	5
1	643232.31	2205168.97	-	-
2	643229.09	2205164.33	-	-
3	643222.69	2205155.13	-	-
4	643262.77	2205127.25	-	-
5	643272.71	2205138.51	-	-
6	643287.33	2205155.07	-	-
7	643243.94	2205185.72	-	-
1	643232.31	2205168.97	-	-

полное наименование должности	подпись	инициалы, фамилия
-------------------------------	---------	-------------------

М.П.

Филиал федерального государственного бюджетного учреждения «Федеральная кадастровая палата Федеральной службы государственной регистрации, кадастра и картографии» по Республике Алтай  
полное наименование органа регистрации прав

Выписка из Единого государственного реестра недвижимости об объекте недвижимости

Сведения о характеристиках объекта недвижимости

На основании запроса от 05.07.2022, поступившего на рассмотрение 05.07.2022, сообщаем, что согласно записям Единого государственного реестра недвижимости:

Раздел 1 Лист 1

Земельный участок			
вид объекта недвижимости			

Лист № 1 раздела 1	Всего листов раздела 1: 3	Всего разделов: 8	Всего листов выписки: 11
--------------------	---------------------------	-------------------	--------------------------

05.07.2022г. № КУВИ-001/2022-110778469	
Кадастровый номер:	04:03:070501:389
Номер кадастрового квартала:	04:03:070501
Дата присвоения кадастрового номера:	01.01.1991

Ранее присвоенный государственный учетный номер:	данные отсутствуют
Местоположение:	Местоположение установлено относительно ориентира, расположенного в границах участка. Почтовый адрес ориентира: Республика Алтай, р-н. Турочакский, с. Кебезень, ул. Промартельская, д. 21.
Площадь:	6462 +/- 28
Кадастровая стоимость, руб.:	1152950.04
Кадастровые номера расположенных в пределах земельного участка объектов недвижимости:	04:03:070501:598, 04:03:070501:954
Кадастровые номера объектов недвижимости, из которых образован объект недвижимости:	данные отсутствуют
Кадастровые номера образованных объектов недвижимости:	данные отсутствуют
Категория земель:	Земли населенных пунктов
Виды разрешенного использования:	Для ведения личного подсобного хозяйства
Сведения о кадастровом инженере:	26387, Межевой план подготовлен в результате выполнения кадастровых работ в связи с уточнением местоположения границы и (или) площади земельного участка с кадастровым номером 04:03:070501:389, расположенного Российская Федерация, Республика Алтай, Турочакский район, с. Кебезень, ул. Промартельская, д. 21А, 354/2021, 2021-11-11
Сведения о лесах, водных объектах и об иных природных объектах, расположенных в пределах земельного участка:	данные отсутствуют
Сведения о том, что земельный участок полностью расположен в границах зоны с особыми условиями использования территории, территории объекта культурного наследия, публичного сервитута:	данные отсутствуют

полное наименование должности	подпись	инициалы, фамилия
-------------------------------	---------	-------------------

М.П.



Земельный участок			
вид объекта недвижимости			
Лист № 2 раздела 1	Всего листов раздела 1: 3	Всего разделов: 8	Всего листов выписки: 11
05.07.2022г. № КУВИ-001/2022-110778469			
Кадастровый номер:		04:03:070501:389	
Сведения о том, что земельный участок расположен в границах особой экономической зоны, территории опережающего социально-экономического развития, зоны территориального развития в Российской Федерации, игровой зоны:		данные отсутствуют	
Сведения о том, что земельный участок расположен в границах особо охраняемой природной территории, охотничьих угодий, лесничеств:		данные отсутствуют	
Сведения о результатах проведения государственного земельного надзора:		данные отсутствуют	
Сведения о расположении земельного участка в границах территории, в отношении которой утвержден проект межевания территории:		данные отсутствуют	
Условный номер земельного участка:		данные отсутствуют	
Сведения о принятии акта и (или) заключении договора, предусматривающих предоставление в соответствии с земельным законодательством исполнительным органом государственным органом власти или органом местного самоуправления, находящегося в государственной или муниципальной собственности земельного участка для строительства наемного дома социального использования или наемного дома коммерческого использования:		данные отсутствуют	
Сведения о том, что земельный участок или земельные участки образованы на основании решения об изъятии земельного участка и (или) расположенного на нем объекта недвижимости для государственных или муниципальных нужд:		данные отсутствуют	
Сведения о том, что земельный участок образован из земель или земельного участка, государственная собственность на которые не разграничена:		данные отсутствуют	
Сведения о наличии земельного спора о местоположении границ земельных участков:		данные отсутствуют	
Статус записи об объекте недвижимости:		Сведения об объекте недвижимости имеют статус "актуальные, ранее учтенные"	
Особые отметки:		Сведения об ограничениях права на объект недвижимости, обременениях данного объекта, не зарегистрированных в реестре прав, ограничений прав и обременений недвижимого имущества: вид ограничения (обременения): ограничения прав на земельный участок, предусмотренные статьями 56, 56.1 Земельного кодекса Российской Федерации; срок действия: с 13.12.2021; реквизиты документа-основания: приказ "Об определении береговых линий, границ водоохранных зон и границ	

полное наименование должности	подпись	инициалы, фамилия

М.П.

Земельный участок			
вид объекта недвижимости			
Лист № 3 раздела 1	Всего листов раздела 1: 3	Всего разделов: 8	Всего листов выписки: 11
05.07.2022г. № КУВИ-001/2022-110778469			
Кадастровый номер:	04:03:070501:389		
	прибрежных защитных полос реки Бия от с. Кебезень до границы с Алтайским краем на территории Республики Алтай" от 31.10.2019 № 856 выдан: Министерство природных ресурсов, экологии и туризма Республики Алтай; сопроводительное письмо от 19.03.2021 № 2385 выдан: Министерство природных ресурсов, экологии и туризма Республики Алтай.		
Получатель выписки:	Прокопьев Андрей Павлович, действующий(ая) на основании документа "" АДМИНИСТРАЦИЯ МУНИЦИПАЛЬНОГО ОБРАЗОВАНИЯ "ТУРОЧАКСКИЙ РАЙОН"		

полное наименование должности	подпись	инициалы, фамилия

М.П.

## Выписка из Единого государственного реестра недвижимости об объекте недвижимости

## Сведения о зарегистрированных правах

Земельный участок			
вид объекта недвижимости			
Лист № 1 раздела 2	Всего листов раздела 2: 2	Всего разделов: 8	Всего листов выписки: 11
05.07.2022г. № КУВИ-001/2022-110778469			
Кадастровый номер:		04:03:070501:389	

1	Правообладатель (правообладатели):	1.1	
2	Вид, номер, дата и время государственной регистрации права:	2.1	Собственность 04-02-02/041/2009-47 01.07.2009 00:00:00
3	Сведения об осуществлении государственной регистрации сделки, права без необходимого в силу закона согласия третьего лица, органа:	3.1	данные отсутствуют
4	Ограничение прав и обременение объекта недвижимости:	не зарегистрировано	
5	Договоры участия в долевом строительстве:	не зарегистрировано	
6	Заявленные в судебном порядке права требования:	данные отсутствуют	
7	Сведения о возражении в отношении зарегистрированного права:	данные отсутствуют	
8	Сведения о наличии решения об изъятии объекта недвижимости для государственных и муниципальных нужд:	данные отсутствуют	
9	Сведения о невозможности государственной регистрации без личного участия правообладателя или его законного представителя:	данные отсутствуют	
10	Правопритязания и сведения о наличии поступивших, но не рассмотренных заявлений о проведении государственной регистрации права (перехода, прекращения права), ограничения права или обременения объекта недвижимости, сделки в отношении объекта недвижимости:	отсутствуют	

полное наименование должности	подпись	инициалы, фамилия
-------------------------------	---------	-------------------

М.П.

Земельный участок			
вид объекта недвижимости			
Лист № 2 раздела 2	Всего листов раздела 2: 2	Всего разделов: 8	Всего листов выписки: 11
05.07.2022г. № КУВИ-001/2022-110778469			
Кадастровый номер:		04:03:070501:389	
11	Сведения о невозможности государственной регистрации перехода, прекращения, ограничения права на земельный участок из земель сельскохозяйственного назначения:	данные отсутствуют	

полное наименование должности	подпись	инициалы, фамилия
-------------------------------	---------	-------------------

М.П.

Выписка из Единого государственного реестра недвижимости об объекте недвижимости  
 Описание местоположения земельного участка

Земельный участок			
вид объекта недвижимости			

Лист № 1 раздела 3	Всего листов раздела 3: 1	Всего разделов: 8	Всего листов выписки: 11
--------------------	---------------------------	-------------------	--------------------------

05.07.2022г. № КУВИ-001/2022-110778469

Кадастровый номер: 04:03:070501:389

План (чертеж, схема) земельного участка



Масштаб 1:1000      Условные обозначения:

полное наименование должности	подпись	инициалы, фамилия

М.П.

## Выписка из Единого государственного реестра недвижимости об объекте недвижимости

## Описание местоположения земельного участка

Земельный участок			
вид объекта недвижимости			
Лист № 1 раздела 3.1	Всего листов раздела 3.1: 1	Всего разделов: 8	Всего листов выписки: 11
05.07.2022г. № КУВИ-001/2022-110778469			
Кадастровый номер:		04:03:070501:389	

Описание местоположения границ земельного участка							
№ п/п	Номер точки		Дирекционный угол	Горизонтальное проложение, м	Описание закрепления на местности	Кадастровые номера смежных участков	Сведения об адресах правообладателей смежных земельных участков
	начальная	конечная					
1	2	3	4	5	6	7	8
1	1.1.1	1.1.2	52°26.5'	6.33	данные отсутствуют	данные отсутствуют	данные отсутствуют
2	1.1.2	1.1.3	53°7.6'	82.34	данные отсутствуют	данные отсутствуют	данные отсутствуют
3	1.1.3	1.1.4	147°16.1'	53.41	данные отсутствуют	данные отсутствуют	данные отсутствуют
4	1.1.4	1.1.5	161°58.6'	9.7	данные отсутствуют	данные отсутствуют	данные отсутствуют
5	1.1.5	1.1.6	135°3.1'	7.83	данные отсутствуют	данные отсутствуют	данные отсутствуют
6	1.1.6	1.1.7	85°21.7'	7.54	данные отсутствуют	данные отсутствуют	данные отсутствуют
7	1.1.7	1.1.8	143°44.3'	4.14	данные отсутствуют	данные отсутствуют	данные отсутствуют
8	1.1.8	1.1.9	236°52.9'	11.95	данные отсутствуют	04:03:070501:399	Россия, Республика Алтай, г. Горно-Алтайск, пер. Луговой, д.4
9	1.1.9	1.1.10	236°11.3'	16.91	данные отсутствуют	04:03:070501:399	Россия, Республика Алтай, г. Горно-Алтайск, пер. Луговой, д.4
10	1.1.10	1.1.11	236°36.2'	11.35	данные отсутствуют	04:03:070501:399	Россия, Республика Алтай, г. Горно-Алтайск, пер. Луговой, д.4
11	1.1.11	1.1.12	235°4.0'	47.13	данные отсутствуют	04:03:070501:398	Россия, Республика Алтай, г. Горно-Алтайск, пер. Луговой, д.4
12	1.1.12	1.1.1	321°41.2'	74.34	данные отсутствуют	данные отсутствуют	данные отсутствуют

полное наименование должности	подпись	инициалы, фамилия
-------------------------------	---------	-------------------

М.П.

## Выписка из Единого государственного реестра недвижимости об объекте недвижимости

## Описание местоположения земельного участка

Земельный участок			
вид объекта недвижимости			
Лист № 1 раздела 3.2	Всего листов раздела 3.2: 1	Всего разделов: 8	Всего листов выписки: 11
05.07.2022г. № КУВИ-001/2022-110778469			
Кадастровый номер:		04:03:070501:389	

Сведения о характерных точках границы земельного участка				
Система координат 04.2				
Номер точки	Координаты, м		Описание закрепления на местности	Средняя квадратичная погрешность определения координат характерных точек границ земельного участка, м
	X	Y		
1	2	3	4	5
1	643208.64	2205157.33	-	0.1
2	643212.5	2205162.35	-	0.1
3	643261.91	2205228.22	-	0.1
4	643216.98	2205257.1	-	0.1
5	643207.76	2205260.1	-	0.1
6	643202.22	2205265.63	-	0.1
7	643202.83	2205273.15	-	0.1
8	643199.49	2205275.6	-	0.1
9	643192.96	2205265.59	-	0.1
10	643183.55	2205251.54	-	0.1
11	643177.3	2205242.06	-	0.1
12	643150.31	2205203.42	-	0.1
1	643208.64	2205157.33	-	0.1

полное наименование должности	подпись	инициалы, фамилия

М.П.

Выписка из Единого государственного реестра недвижимости об объекте недвижимости  
Сведения о частях земельного участка

Земельный участок			
вид объекта недвижимости			

Лист № 1 раздела 4	Всего листов раздела 4: 1	Всего разделов: 8	Всего листов выписки: 11
--------------------	---------------------------	-------------------	--------------------------

05.07.2022г. № КУВИ-001/2022-110778469

Кадастровый номер: 04:03:070501:389

План (чертеж, схема) части земельного участка Учетный номер части: 04:03:070501:389/1



Масштаб 1:800 Условные обозначения:

полное наименование должности	подпись	инициалы, фамилия
-------------------------------	---------	-------------------

М.П.



Выписка из Единого государственного реестра недвижимости об объекте недвижимости  
Сведения о частях земельного участка

Земельный участок			
вид объекта недвижимости			

Лист № 1 раздела 4.1	Всего листов раздела 4.1: 1	Всего разделов: 8	Всего листов выписки: 11
----------------------	-----------------------------	-------------------	--------------------------

05.07.2022г. № КУВИ-001/2022-110778469

Кадастровый номер: 04:03:070501:389

Учетный номер части	Площадь, м2	Содержание ограничения в использовании или ограничения права на объект недвижимости или обременения объекта недвижимости
1	2	3
04:03:070501:389/1	2823	04:03-6.332
	Весь	<p>вид ограничения (обременения): ограничения прав на земельный участок, предусмотренные статьями 56, 56.1 Земельного кодекса Российской Федерации; Срок действия: с 2021-12-13; реквизиты документа-основания: приказ "Об определении береговых линий, границ водоохранных зон и границ прибрежных защитных полос реки Бия от с. Кебезень до границы с Алтайским краем на территории Республики Алтай" от 31.10.2019 № 856 выдан: Министерство природных ресурсов, экологии и туризма Республики Алтай; сопроводительное письмо от 19.03.2021 № 2385 выдан: Министерство природных ресурсов, экологии и туризма Республики Алтай; Содержание ограничения (обременения): В соответствии со ст. 65 Водного кодекса Российской Федерации (ч.15 ст.65 федерального закона от 03.06.2006 N 74-ФЗ "Водный кодекс Российской Федерации" (ред. от 08.12.2020) в границах водоохранных зон запрещаются: 1) использование сточных вод в целях регулирования плодородия почв (в ред. Федерального закона от 21.10.2013 N 282-ФЗ); 2) размещение кладбищ, скотомогильников, объектов размещения отходов производства и потребления, химических, взрывчатых, токсичных, отравляющих и ядовитых веществ, пунктов захоронения радиоактивных отходов (в ред. Федеральных законов от 11.07.2011 N 190-ФЗ, от 29.12.2014 N 458-ФЗ); 3) осуществление авиационных мер по борьбе с вредными организмами (в ред. Федерального закона от 21.10.2013 N 282-ФЗ); 4) движение и стоянка транспортных средств (кроме специальных транспортных средств), за исключением их движения по дорогам и стоянки на дорогах и в специально оборудованных местах, имеющих твердое покрытие; 5) строительство и реконструкция автозаправочных станций, складов горюче-смазочных материалов (за исключением случаев, если автозаправочные станции, склады горюче-смазочных материалов размещены на территориях портов, инфраструктуры внутренних водных путей, в том числе баз (сооружений) для стоянки маломерных судов, объектов органов федеральной службы безопасности), станций технического обслуживания, используемых для технического осмотра и ремонта транспортных средств, осуществление мойки транспортных средств (п. 5 в ред. Федерального закона от 02.08.2019 N 294-ФЗ); 6) хранение пестицидов и агрохимикатов (за исключением хранения агрохимикатов в специализированных хранилищах на территориях морских портов за пределами границ прибрежных защитных полос), применение пестицидов и агрохимикатов (п. 6 в ред. Федерального закона от 08.12.2020 N 416-ФЗ); 7) сброс сточных, в том числе дренажных, вод (п. 7 введен Федеральным законом от 21.10.2013 N 282-ФЗ); 8) разведка и добыча общераспространенных полезных ископаемых (за исключением случаев, если разведка и добыча общераспространенных полезных ископаемых осуществляются пользователями недр, осуществляющими разведку и добычу иных видов полезных ископаемых, в границах предоставленных им в соответствии с законодательством Российской Федерации о недрах горных отводов и (или) геологических отводов на основании утвержденного технического проекта в соответствии со статьей 19.1 Закона Российской Федерации от 21 февраля 1992 года N 2395-1 "О недрах") (п. 8 введен Федеральным законом от 21.10.2013 N 282-ФЗ).; Реестровый номер границы: 04:03-6.332; Вид объекта реестра границ: Зона с особыми условиями использования территории; Вид зоны по документу: Прибрежная защитная полоса реки Бия от с. Кебезень до границы с Алтайским краем на территории Республики Алтай; Тип зоны: Прибрежная защитная полоса</p>

полное наименование должности	подпись	инициалы, фамилия
-------------------------------	---------	-------------------

М.П.

Выписка из Единого государственного реестра недвижимости об объекте недвижимости  
Сведения о частях земельного участка

Земельный участок			
вид объекта недвижимости			
Лист № 1 раздела 4.2	Всего листов раздела 4.2: 1	Всего разделов: 8	Всего листов выписки: 11
05.07.2022г. № КУВИ-001/2022-110778469			
Кадастровый номер:		04:03:070501:389	

Сведения о характерных точках границы части (частей) земельного участка				
Учетный номер части: 04:03:070501:389/1				
Система координат				
Номер точки	Координаты, м		Описание закрепления на местности	Средняя квадратичная погрешность определения координат характерных точек границ земельного участка, м
	X	Y		
1	2	3	4	5
1	643208.64	2205157.33	-	-
2	643212.5	2205162.35	-	-
3	643234.41	2205191.55	-	-
4	643179.51	2205223.91	-	-
5	643168.6	2205229.61	-	-
6	643150.31	2205203.42	-	-
1	643208.64	2205157.33	-	-

полное наименование должности	подпись	инициалы, фамилия

М.П.

Филиал федерального государственного бюджетного учреждения «Федеральная кадастровая палата Федеральной службы государственной регистрации, кадастра и картографии» по Республике Алтай  
полное наименование органа регистрации прав

Выписка из Единого государственного реестра недвижимости об объекте недвижимости

Сведения о характеристиках объекта недвижимости

На основании запроса от 24.01.2022, поступившего на рассмотрение 24.01.2022, сообщаем, что согласно записям Единого государственного реестра недвижимости:

Раздел 1 Лист 1

Земельный участок			
вид объекта недвижимости			

Лист № 1 раздела 1	Всего листов раздела 1: 2	Всего разделов: 5	Всего листов выписки: 7
--------------------	---------------------------	-------------------	-------------------------

24.01.2022г. № КУВИ-001/2022-9198200	
Кадастровый номер:	04:03:070501:399
Номер кадастрового квартала:	04:03:070501
Дата присвоения кадастрового номера:	15.05.2009

Ранее присвоенный государственный учетный номер:	данные отсутствуют
Местоположение:	Республика Алтай, Турочакский район, с. Кебезень, ул. Промартельская, д. 21А
Площадь:	2371 +/- 34
Кадастровая стоимость, руб.:	423033.82
Кадастровые номера расположенных в пределах земельного участка объектов недвижимости:	04:03:070501:937
Кадастровые номера объектов недвижимости, из которых образован объект недвижимости:	данные отсутствуют
Кадастровые номера образованных объектов недвижимости:	данные отсутствуют
Категория земель:	Земли населенных пунктов
Виды разрешенного использования:	Для ведения личного подсобного хозяйства
Сведения о кадастровом инженерере:	данные отсутствуют
Сведения о лесах, водных объектах и об иных природных объектах, расположенных в пределах земельного участка:	данные отсутствуют
Сведения о том, что земельный участок полностью расположен в границах зоны с особыми условиями использования территории, территории объекта культурного наследия, публичного сервитута:	данные отсутствуют
Сведения о том, что земельный участок расположен в границах особой экономической зоны, территории опережающего социально-экономического развития, зоны территориального развития в Российской Федерации, игровой зоны:	данные отсутствуют

полное наименование должности	подпись	инициалы, фамилия
-------------------------------	---------	-------------------

М.П.

Земельный участок			
вид объекта недвижимости			
Лист № 2 раздела 1	Всего листов раздела 1: 2	Всего разделов: 5	Всего листов выписки: 7
24.01.2022г. № КУВИ-001/2022-9198200			
Кадастровый номер:		04:03:070501:399	
Сведения о том, что земельный участок расположен в границах особо охраняемой природной территории, охотничьих угодий, лесничеств:		данные отсутствуют	
Сведения о результатах проведения государственного земельного надзора:		данные отсутствуют	
Сведения о расположении земельного участка в границах территории, в отношении которой утвержден проект межевания территории:		данные отсутствуют	
Условный номер земельного участка:		данные отсутствуют	
Сведения о принятии акта и (или) заключении договора, предусматривающих предоставление в соответствии с земельным законодательством исполнительным органом государственным органом власти или органом местного самоуправления, находящегося в государственной или муниципальной собственности земельного участка для строительства наемного дома социального использования или наемного дома коммерческого использования:		данные отсутствуют	
Сведения о том, что земельный участок или земельные участки образованы на основании решения об изъятии земельного участка и (или) расположенного на нем объекта недвижимости для государственных или муниципальных нужд:		данные отсутствуют	
Сведения о том, что земельный участок образован из земель или земельного участка, государственная собственность на которые не разграничена:		данные отсутствуют	
Сведения о наличии земельного спора о местоположении границ земельных участков:		данные отсутствуют	
Статус записи об объекте недвижимости:		Сведения об объекте недвижимости имеют статус "актуальные"	
Особые отметки:		Сведения, необходимые для заполнения раздела: 4 - Сведения о частях земельного участка, отсутствуют.	
Получатель выписки:		Прокопьев Андрей Павлович, действующий(ая) на основании документа "" АДМИНИСТРАЦИЯ МУНИЦИПАЛЬНОГО ОБРАЗОВАНИЯ "ТУРОЧАКСКИЙ РАЙОН"	

полное наименование должности	подпись	инициалы, фамилия

М.П.

## Выписка из Единого государственного реестра недвижимости об объекте недвижимости

## Сведения о зарегистрированных правах

Земельный участок			
вид объекта недвижимости			
Лист № 1 раздела 2	Всего листов раздела 2: 2	Всего разделов: 5	Всего листов выписки: 7
24.01.2022г. № КУВИ-001/2022-9198200			
Кадастровый номер:		04:03:070501:399	

1	Правообладатель (правообладатели):	1.1	
2	Вид, номер, дата и время государственной регистрации права:	2.1	Собственность 04-02-02/016/2010-330 16.03.2010 00:00:00
3	Сведения об осуществлении государственной регистрации сделки, права без необходимого в силу закона согласия третьего лица, органа:	3.1	данные отсутствуют
4	Ограничение прав и обременение объекта недвижимости:	не зарегистрировано	
5	Договоры участия в долевом строительстве:	не зарегистрировано	
6	Заявленные в судебном порядке права требования:	данные отсутствуют	
7	Сведения о возражении в отношении зарегистрированного права:	данные отсутствуют	
8	Сведения о наличии решения об изъятии объекта недвижимости для государственных и муниципальных нужд:	данные отсутствуют	
9	Сведения о невозможности государственной регистрации без личного участия правообладателя или его законного представителя:	данные отсутствуют	
10	Правопритязания и сведения о наличии поступивших, но не рассмотренных заявлений о проведении государственной регистрации права (перехода, прекращения права), ограничения права или обременения объекта недвижимости, сделки в отношении объекта недвижимости:	отсутствуют	

полное наименование должности	подпись	инициалы, фамилия
-------------------------------	---------	-------------------

М.П.

Земельный участок			
вид объекта недвижимости			
Лист № 2 раздела 2	Всего листов раздела 2: 2	Всего разделов: 5	Всего листов выписки: 7
24.01.2022г. № КУВИ-001/2022-9198200			
Кадастровый номер:		04:03:070501:399	
11	Сведения о невозможности государственной регистрации перехода, прекращения, ограничения права на земельный участок из земель сельскохозяйственного назначения:	данные отсутствуют	

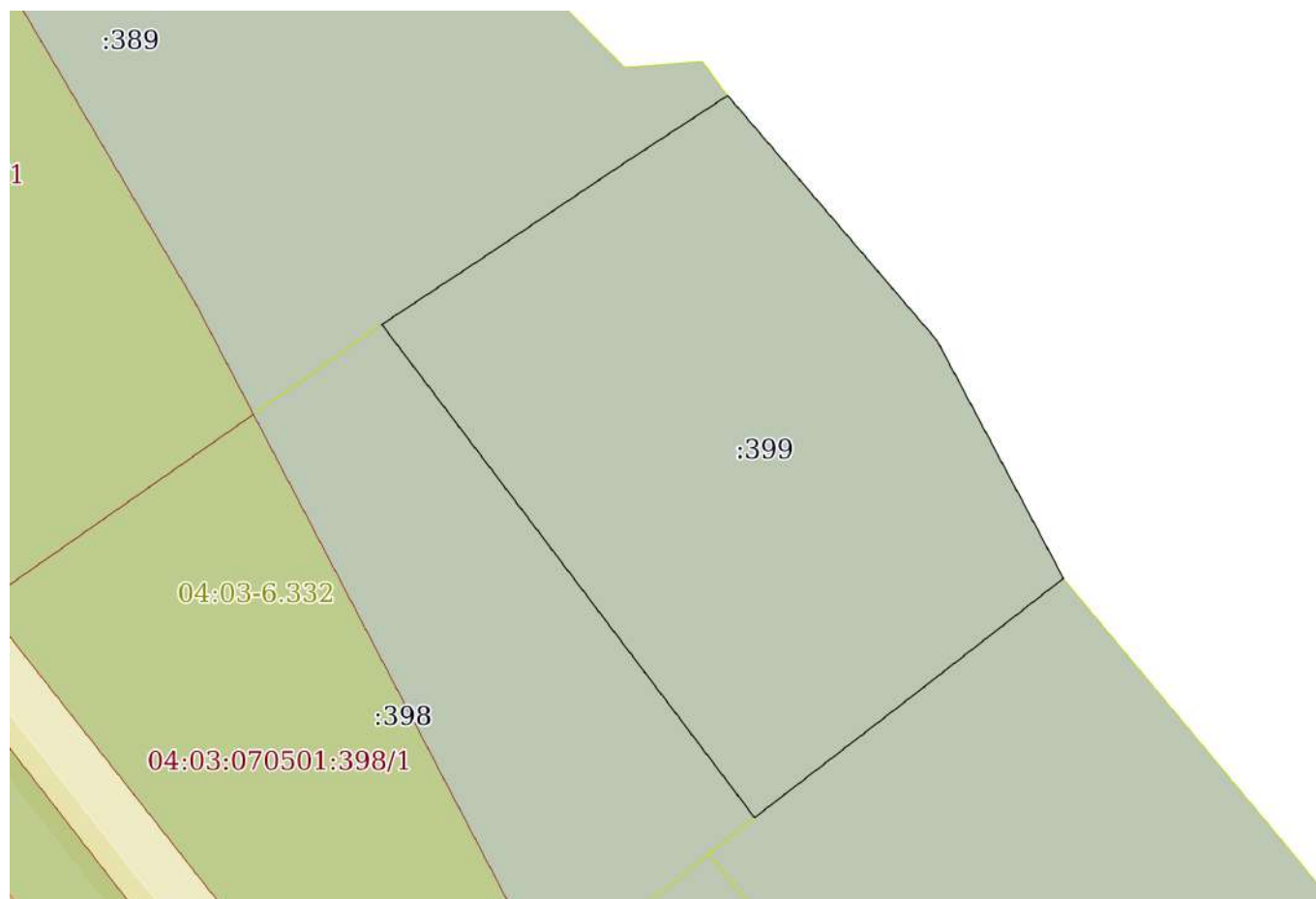
полное наименование должности	подпись	инициалы, фамилия
-------------------------------	---------	-------------------

М.П.

Выписка из Единого государственного реестра недвижимости об объекте недвижимости  
 Описание местоположения земельного участка

Земельный участок			
вид объекта недвижимости			
Лист № 1 раздела 3	Всего листов раздела 3: 1	Всего разделов: 5	Всего листов выписки: 7
24.01.2022г. № КУВИ-001/2022-9198200			
Кадастровый номер:		04:03:070501:399	

План (чертеж, схема) земельного участка



Масштаб 1:700      Условные обозначения:

полное наименование должности	подпись	инициалы, фамилия

М.П.

## Выписка из Единого государственного реестра недвижимости об объекте недвижимости

## Описание местоположения земельного участка

Земельный участок			
вид объекта недвижимости			
Лист № 1 раздела 3.1	Всего листов раздела 3.1: 1	Всего разделов: 5	Всего листов выписки: 7
24.01.2022г. № КУВИ-001/2022-9198200			
Кадастровый номер:		04:03:070501:399	

Описание местоположения границ земельного участка							
№ п/п	Номер точки		Дирекционный угол	Горизонтальное проложение, м	Описание закрепления на местности	Кадастровые номера смежных участков	Сведения об адресах правообладателей смежных земельных участков
	началь ная	конечн ая					
1	2	3	4	5	6	7	8
1	1.1.1	1.1.2	56°36.2'	11.35	данные отсутствуют	04:03:070501:389	Россия, Республика Алтай, район. Турочакский, с. Кебезень, ул. Промартельская, д. 21А
2	1.1.2	1.1.3	56°11.3'	16.91	данные отсутствуют	04:03:070501:389	Россия, Республика Алтай, район. Турочакский, с. Кебезень, ул. Промартельская, д. 21А
3	1.1.3	1.1.4	56°52.9'	11.95	данные отсутствуют	04:03:070501:389	Россия, Республика Алтай, район. Турочакский, с. Кебезень, ул. Промартельская, д. 21А
4	1.1.4	1.1.5	139°28.1'	31.22	данные отсутствуют	данные отсутствуют	данные отсутствуют
5	1.1.5	1.1.6	151°59.0'	26.12	данные отсутствуют	данные отсутствуют	данные отсутствуют
6	1.1.6	1.1.7	232°6.6'	19.65	данные отсутствуют	04:03:070501:16	г. Барнаул, ул. Северо-Западная, д.122
7	1.1.7	1.1.8	232°24.1'	18.23	данные отсутствуют	04:03:070501:16	г. Барнаул, ул. Северо-Западная, д.122
8	1.1.8	1.1.1	322°53.7'	59.92	данные отсутствуют	04:03:070501:398	Россия, Республика Алтай, г. Горно-Алтайск, пер. Луговой, д.4

полное наименование должности	подпись	инициалы, фамилия

М.П.



## Выписка из Единого государственного реестра недвижимости об объекте недвижимости

## Описание местоположения земельного участка

Земельный участок			
вид объекта недвижимости			
Лист № 1 раздела 3.2	Всего листов раздела 3.2: 1	Всего разделов: 5	Всего листов выписки: 7
24.01.2022г. № КУВИ-001/2022-9198200			
Кадастровый номер:		04:03:070501:399	

Сведения о характерных точках границы земельного участка				
Система координат 04.2				
Номер точки	Координаты, м		Описание закрепления на местности	Средняя квадратичная погрешность определения координат характерных точек границ земельного участка, м
	X	Y		
1	2	3	4	5
1	643177.3	2205242.06	-	0.3
2	643129.51	2205278.21	-	0.3
3	643140.63	2205292.65	-	0.3
4	643152.7	2205308.16	-	0.3
5	643175.76	2205295.89	-	0.3
6	643199.49	2205275.6	-	0.3
7	643192.96	2205265.59	-	0.3
8	643183.55	2205251.54	-	0.3
9	643177.3	2205242.06	-	0.3

полное наименование должности	подпись	инициалы, фамилия

М.П.

Филиал федерального государственного бюджетного учреждения «Федеральная кадастровая палата Федеральной службы государственной регистрации, кадастра и картографии» по Республике Алтай  
полное наименование органа регистрации прав

Выписка из Единого государственного реестра недвижимости об объекте недвижимости

Сведения о характеристиках объекта недвижимости

На основании запроса от 24.01.2022, поступившего на рассмотрение 24.01.2022, сообщаем, что согласно записям Единого государственного реестра недвижимости:

Раздел 1 Лист 1

Земельный участок			
вид объекта недвижимости			

Лист № 1 раздела 1	Всего листов раздела 1: 3	Всего разделов: 8	Всего листов выписки: 13
--------------------	---------------------------	-------------------	--------------------------

25.01.2022г. № КУВИ-001/2022-9198188	
Кадастровый номер:	04:03:070501:398
Номер кадастрового квартала:	04:03:070501
Дата присвоения кадастрового номера:	15.05.2009

Ранее присвоенный государственный учетный номер:	данные отсутствуют
Местоположение:	Республика Алтай, Турочакский район, с. Кебезень, ул. Промартельская, д. 21
Площадь:	2857 +/- 37
Кадастровая стоимость, руб.:	509745.94
Кадастровые номера расположенных в пределах земельного участка объектов недвижимости:	04:03:070501:922
Кадастровые номера объектов недвижимости, из которых образован объект недвижимости:	данные отсутствуют
Кадастровые номера образованных объектов недвижимости:	данные отсутствуют
Категория земель:	Земли населенных пунктов
Виды разрешенного использования:	Для индивидуального жилищного строительства
Сведения о кадастровом инженерере:	данные отсутствуют
Сведения о лесах, водных объектах и об иных природных объектах, расположенных в пределах земельного участка:	данные отсутствуют
Сведения о том, что земельный участок полностью расположен в границах зоны с особыми условиями использования территории, территории объекта культурного наследия, публичного сервитута:	данные отсутствуют
Сведения о том, что земельный участок расположен в границах особой экономической зоны, территории опережающего социально-экономического развития, зоны территориального развития в Российской Федерации, игровой зоны:	данные отсутствуют

полное наименование должности	подпись	инициалы, фамилия
-------------------------------	---------	-------------------

М.П.

Земельный участок		
вид объекта недвижимости		
Лист № 2 раздела 1	Всего листов раздела 1: 3	Всего разделов: 8
Всего листов выписки: 13		
25.01.2022г. № КУВИ-001/2022-9198188		
Кадастровый номер:	04:03:070501:398	
Сведения о том, что земельный участок расположен в границах особо охраняемой природной территории, охотничьих угодий, лесничеств:	данные отсутствуют	
Сведения о результатах проведения государственного земельного надзора:	данные отсутствуют	
Сведения о расположении земельного участка в границах территории, в отношении которой утвержден проект межевания территории:	данные отсутствуют	
Условный номер земельного участка:	данные отсутствуют	
Сведения о принятии акта и (или) заключении договора, предусматривающих предоставление в соответствии с земельным законодательством исполнительным органом государственным органом власти или органом местного самоуправления, находящегося в государственной или муниципальной собственности земельного участка для строительства наемного дома социального использования или наемного дома коммерческого использования:	данные отсутствуют	
Сведения о том, что земельный участок или земельные участки образованы на основании решения об изъятии земельного участка и (или) расположенного на нем объекта недвижимости для государственных или муниципальных нужд:	данные отсутствуют	
Сведения о том, что земельный участок образован из земель или земельного участка, государственная собственность на которые не разграничена:	данные отсутствуют	
Сведения о наличии земельного спора о местоположении границ земельных участков:	данные отсутствуют	
Статус записи об объекте недвижимости:	Сведения об объекте недвижимости имеют статус "актуальные"	
Особые отметки:	Сведения об ограничениях права на объект недвижимости, обременениях данного объекта, не зарегистрированных в реестре прав, ограничений прав и обременений недвижимого имущества: вид ограничения (обременения): ограничения прав на земельный участок, предусмотренные статьями 56, 56.1 Земельного кодекса Российской Федерации; срок действия: с 19.04.2021; реквизиты документа-основания: приказ "Об определении береговых линий, границ водоохранных зон и границ прибрежных защитных полос реки Бия от с. Кебезень до границы с Алтайским краем на территории Республики Алтай" от 31.10.2019 № 856 выдан: Министерство природных ресурсов, экологии и туризма Республики Алтай; сопроводительное письмо от 19.03.2021 № 2385 выдан: Министерство природных ресурсов, экологии и туризма Республики Алтай.	
полное наименование должности	подпись	инициалы, фамилия

М.П.

Земельный участок			
вид объекта недвижимости			
Лист № 3 раздела 1	Всего листов раздела 1: 3	Всего разделов: 8	Всего листов выписки: 13
25.01.2022г. № КУВИ-001/2022-9198188			
Кадастровый номер:		04:03:070501:398	
Получатель выписки:		Прокопьев Андрей Павлович, действующий(ая) на основании документа "" АДМИНИСТРАЦИЯ МУНИЦИПАЛЬНОГО ОБРАЗОВАНИЯ "ТУРОЧАКСКИЙ РАЙОН"	

полное наименование должности	подпись	инициалы, фамилия
-------------------------------	---------	-------------------

М.П.

## Выписка из Единого государственного реестра недвижимости об объекте недвижимости

## Сведения о зарегистрированных правах

Земельный участок			
вид объекта недвижимости			
Лист № 1 раздела 2	Всего листов раздела 2: 4	Всего разделов: 8	Всего листов выписки: 13
25.01.2022г. № КУВИ-001/2022-9198188			
Кадастровый номер:		04:03:070501:398	
1	Правообладатель (правообладатели):	1.1	
2	Вид, номер, дата и время государственной регистрации права:	2.1	Собственность 04-02-02/029/2013-58 27.08.2013 00:00:00
3	Сведения об осуществлении государственной регистрации сделки, права без необходимого в силу закона согласия третьего лица, органа:	3.1	данные отсутствуют
4	Ограничение прав и обременение объекта недвижимости:	не зарегистрировано	
4	Ограничение прав и обременение объекта недвижимости:		
	4.1 вид:	Запрещение регистрации	
	дата государственной регистрации:	14.10.2021 12:19:30	
	номер государственной регистрации:	04:03:070501:398-04/026/2021-17	
	срок, на который установлено ограничение прав и обременение объекта недвижимости:	Срок действия не установлен	
	лицо, в пользу которого установлено ограничение прав и обременение объекта недвижимости:	Не определено	
	основание государственной регистрации:	Постановление о запрете на совершение действий по регистрации (pdf), № 394870758/0401, выдан 12.10.2021, Управление Федеральной службы судебных приставов по Республике Алтай	
	сведения об осуществлении государственной регистрации сделки, права, ограничения права без необходимого в силу закона согласия третьего лица, органа:	данные отсутствуют	
	сведения об управляющем залогом и о договоре управления залогом, если такой договор заключен для управления ипотекой:	данные отсутствуют	

полное наименование должности	подпись	инициалы, фамилия
-------------------------------	---------	-------------------

М.П.

		Земельный участок	
		вид объекта недвижимости	
Лист № 2 раздела 2		Всего листов раздела 2: 4	Всего разделов: 8
		Всего листов выписки: 13	
25.01.2022г. № КУВИ-001/2022-9198188			
Кадастровый номер:		04:03:070501:398	
4.2	вид:	Запрещение регистрации	
	дата государственной регистрации:	16.07.2021 11:36:58	
	номер государственной регистрации:	04:03:070501:398-04/014/2021-16	
	срок, на который установлено ограничение прав и обременение объекта недвижимости:	Срок действия не установлен	
	лицо, в пользу которого установлено ограничение прав и обременение объекта недвижимости:	Не определено	
	основание государственной регистрации:	Постановление о запрете на совершение действий по регистрации (pdf), № 388251573/0401, выдан 15.07.2021, Управление Федеральной службы судебных приставов по Республике Алтай	
	сведения об осуществлении государственной регистрации сделки, права, ограничения права без необходимого в силу закона согласия третьего лица, органа:	данные отсутствуют	
	сведения об управляющем залогом и о договоре управления залогом, если такой договор заключен для управления ипотекой:	данные отсутствуют	
4.3	вид:	Запрещение регистрации	
	дата государственной регистрации:	25.01.2021 05:09:54	
	номер государственной регистрации:	04:03:070501:398-04/019/2021-14	
	срок, на который установлено ограничение прав и обременение объекта недвижимости:	Срок действия не установлен	
	лицо, в пользу которого установлено ограничение прав и обременение объекта недвижимости:	Не определено	
	основание государственной регистрации:	Постановление о запрете на совершение действий по регистрации (pdf), № 375881485/0401, выдан 22.01.2021, Управление Федеральной службы судебных приставов по Республике Алтай	
	сведения об осуществлении государственной регистрации сделки, права, ограничения права без необходимого в силу закона согласия третьего лица, органа:	данные отсутствуют	
	сведения об управляющем залогом и о договоре управления залогом, если такой договор заключен для управления ипотекой:	данные отсутствуют	

полное наименование должности	подпись	инициалы, фамилия

М.П.

Земельный участок		
вид объекта недвижимости		
Лист № 3 раздела 2	Всего листов раздела 2: 4	Всего разделов: 8
Всего листов выписки: 13		
25.01.2022г. № КУВИ-001/2022-9198188		
Кадастровый номер:		04:03:070501:398
4.4	вид:	Запрещение регистрации
	дата государственной регистрации:	28.10.2020 07:47:42
	номер государственной регистрации:	04:03:070501:398-04/017/2020-13
	срок, на который установлено ограничение прав и обременение объекта недвижимости:	Срок действия не установлен
	лицо, в пользу которого установлено ограничение прав и обременение объекта недвижимости:	Не определено
	основание государственной регистрации:	Постановление о запрете на совершение действий по регистрации (pdf), № 370550614/0401, выдан 22.10.2020, ОСП по г.Горно-Алтайску
	сведения об осуществлении государственной регистрации сделки, права, ограничения права без необходимого в силу закона согласия третьего лица, органа:	данные отсутствуют
	сведения об управляющем залогом и о договоре управления залогом, если такой договор заключен для управления ипотекой:	данные отсутствуют
4.5	вид:	Запрещение регистрации
	дата государственной регистрации:	18.02.2019 11:19:17
	номер государственной регистрации:	04:03:070501:398-04/015/2019-4
	срок, на который установлено ограничение прав и обременение объекта недвижимости:	Срок действия не установлен
	лицо, в пользу которого установлено ограничение прав и обременение объекта недвижимости:	Не определено
	основание государственной регистрации:	Постановление о запрете на совершение действий по регистрации, № 336102787/0401, выдан 29.12.2018, Управление Федеральной службы судебных приставов по Республике Алтай
	сведения об осуществлении государственной регистрации сделки, права, ограничения права без необходимого в силу закона согласия третьего лица, органа:	данные отсутствуют
	сведения об управляющем залогом и о договоре управления залогом, если такой договор заключен для управления ипотекой:	данные отсутствуют
5	Договоры участия в долевом строительстве:	не зарегистрировано
6	Заявленные в судебном порядке права требования:	данные отсутствуют
7	Сведения о возражении в отношении зарегистрированного права:	данные отсутствуют
полное наименование должности		подпись
		инициалы, фамилия

М.П.

Земельный участок		
вид объекта недвижимости		
Лист № 4 раздела 2	Всего листов раздела 2: 4	Всего разделов: 8
Всего листов выписки: 13		
25.01.2022г. № КУВИ-001/2022-9198188		
Кадастровый номер:		04:03:070501:398
8	Сведения о наличии решения об изъятии объекта недвижимости для государственных и муниципальных нужд:	данные отсутствуют
9	Сведения о невозможности государственной регистрации без личного участия правообладателя или его законного представителя:	данные отсутствуют
10	Правопритязания и сведения о наличии поступивших, но не рассмотренных заявлений о проведении государственной регистрации права (перехода, прекращения права), ограничения права или обременения объекта недвижимости, сделки в отношении объекта недвижимости:	отсутствуют
11	Сведения о невозможности государственной регистрации перехода, прекращения, ограничения права на земельный участок из земель сельскохозяйственного назначения:	данные отсутствуют

полное наименование должности	подпись	инициалы, фамилия

М.П.



Выписка из Единого государственного реестра недвижимости об объекте недвижимости  
 Описание местоположения земельного участка

Земельный участок			
вид объекта недвижимости			
Лист № 1 раздела 3	Всего листов раздела 3: 1	Всего разделов: 8	Всего листов выписки: 13
25.01.2022г. № КУВИ-001/2022-9198188			
Кадастровый номер:		04:03:070501:398	

План (чертеж, схема) земельного участка



Масштаб 1:700      Условные обозначения:

полное наименование должности	подпись	инициалы, фамилия

М.П.

## Выписка из Единого государственного реестра недвижимости об объекте недвижимости

## Описание местоположения земельного участка

Земельный участок
вид объекта недвижимости

Лист № 1 раздела 3.1	Всего листов раздела 3.1: 1	Всего разделов: 8	Всего листов выписки: 13
----------------------	-----------------------------	-------------------	--------------------------

25.01.2022г. № КУВИ-001/2022-9198188

Кадастровый номер: 04:03:070501:398

Описание местоположения границ земельного участка							
№ п/п	Номер точки		Дирекционный угол	Горизонтальное проложение, м	Описание закрепления на местности	Кадастровые номера смежных участков	Сведения об адресах правообладателей смежных земельных участков
	началь ная	конечн ая					
1	2	3	4	5	6	7	8
1	1.1.1	1.1.2	321°47.4'	63.04	данные отсутствуют	данные отсутствуют	данные отсутствуют
2	1.1.1	1.1.1			данные отсутствуют	04:03:070501:7	г. Барнаул, ул. Г.Исакова, д.140 а, кв. 29
3	1.1.2	1.1.3	55°4.0'	47.13	данные отсутствуют	04:03:070501:389	Россия, Республика Алтай, район. Турочакский, с. Кебезень, ул. Промартельская, д. 21А
4	1.1.3	1.1.4	142°53.7'	59.92	данные отсутствуют	04:03:070501:399	Россия, Республика Алтай, г. Горно-Алтайск, пер. Луговой, д.4
5	1.1.4	1.1.1	231°15.1'	45.9	данные отсутствуют	данные отсутствуют	данные отсутствуют
6	1.1.4	1.1.4			данные отсутствуют	04:03:070501:16	г. Барнаул, ул. Северо-Западная, д.122

полное наименование должности	подпись	инициалы, фамилия
-------------------------------	---------	-------------------

М.П.

## Выписка из Единого государственного реестра недвижимости об объекте недвижимости

## Описание местоположения земельного участка

Земельный участок			
вид объекта недвижимости			
Лист № 1 раздела 3.2	Всего листов раздела 3.2: 1	Всего разделов: 8	Всего листов выписки: 13
25.01.2022г. № КУВИ-001/2022-9198188			
Кадастровый номер:		04:03:070501:398	

Сведения о характерных точках границы земельного участка				
Система координат 04.2				
Номер точки	Координаты, м		Описание закрепления на местности	Средняя квадратичная погрешность определения координат характерных точек границ земельного участка, м
	X	Y		
1	2	3	4	5
1	643100.78	2205242.41	-	0.3
2	643150.31	2205203.42	-	0.3
3	643177.3	2205242.06	-	0.3
4	643129.51	2205278.21	-	0.3
5	643100.78	2205242.41	-	0.3

полное наименование должности	подпись	инициалы, фамилия

М.П.

Выписка из Единого государственного реестра недвижимости об объекте недвижимости  
Сведения о частях земельного участка

Земельный участок			
вид объекта недвижимости			
Лист № 1 раздела 4	Всего листов раздела 4: 1	Всего разделов: 8	Всего листов выписки: 13
25.01.2022г. № КУВИ-001/2022-9198188			
Кадастровый номер:		04:03:070501:398	

План (чертеж, схема) части земельного участка      Учетный номер части: 04:03:070501:398/1



Масштаб 1:700      Условные обозначения:

полное наименование должности	подпись	инициалы, фамилия
-------------------------------	---------	-------------------

М.П.

Выписка из Единого государственного реестра недвижимости об объекте недвижимости  
Сведения о частях земельного участка

Земельный участок			
вид объекта недвижимости			
Лист № 1 раздела 4.1	Всего листов раздела 4.1: 1	Всего разделов: 8	Всего листов выписки: 13
25.01.2022г. № КУВИ-001/2022-9198188			
Кадастровый номер:		04:03:070501:398	

Учетный номер части	Площадь, м2	Содержание ограничения в использовании или ограничения права на объект недвижимости или обременения объекта недвижимости
1	2	3
04:03:070501:398/1	1628	<p>вид ограничения (обременения): ограничения прав на земельный участок, предусмотренные статьями 56, 56.1 Земельного кодекса Российской Федерации; Срок действия: с 2021-04-19; реквизиты документа-основания: приказ "Об определении береговых линий, границ водоохранных зон и границ прибрежных защитных полос реки Бия от с. Кебезень до границы с Алтайским краем на территории Республики Алтай" от 31.10.2019 № 856 выдан: Министерство природных ресурсов, экологии и туризма Республики Алтай; сопроводительное письмо от 19.03.2021 № 2385 выдан: Министерство природных ресурсов, экологии и туризма Республики Алтай; Содержание ограничения (обременения): В соответствии со ст. 65 Водного кодекса Российской Федерации (ч.15 ст.65 федерального закона от 03.06.2006 N 74-ФЗ "Водный кодекс Российской Федерации" (ред. от 08.12.2020) в границах водоохранных зон запрещаются: 1) использование сточных вод в целях регулирования плодородия почв (в ред. Федерального закона от 21.10.2013 N 282-ФЗ); 2) размещение кладбищ, скотомогильников, объектов размещения отходов производства и потребления, химических, взрывчатых, токсичных, отравляющих и ядовитых веществ, пунктов захоронения радиоактивных отходов (в ред. Федеральных законов от 11.07.2011 N 190-ФЗ, от 29.12.2014 N 458-ФЗ); 3) осуществление авиационных мер по борьбе с вредными организмами (в ред. Федерального закона от 21.10.2013 N 282-ФЗ); 4) движение и стоянка транспортных средств (кроме специальных транспортных средств), за исключением их движения по дорогам и стоянки на дорогах и в специально оборудованных местах, имеющих твердое покрытие; 5) строительство и реконструкция автозаправочных станций, складов горюче-смазочных материалов (за исключением случаев, если автозаправочные станции, склады горюче-смазочных материалов размещены на территориях портов, инфраструктуры внутренних водных путей, в том числе баз (сооружений) для стоянки маломерных судов, объектов органов федеральной службы безопасности), станций технического обслуживания, используемых для технического осмотра и ремонта транспортных средств, осуществление мойки транспортных средств (п. 5 в ред. Федерального закона от 02.08.2019 N 294-ФЗ); 6) хранение пестицидов и агрохимикатов (за исключением хранения агрохимикатов в специализированных хранилищах на территориях морских портов за пределами границ прибрежных защитных полос), применение пестицидов и агрохимикатов (п. 6 в ред. Федерального закона от 08.12.2020 N 416-ФЗ); 7) сброс сточных, в том числе дренажных, вод (п. 7 введен Федеральным законом от 21.10.2013 N 282-ФЗ); 8) разведка и добыча общераспространенных полезных ископаемых (за исключением случаев, если разведка и добыча общераспространенных полезных ископаемых осуществляются пользователями недр, осуществляющими разведку и добычу иных видов полезных ископаемых, в границах предоставленных им в соответствии с законодательством Российской Федерации о недрах горных отводов и (или) геологических отводов на основании утвержденного технического проекта в соответствии со статьей 19.1 Закона Российской Федерации от 21 февраля 1992 года N 2395-1 "О недрах") (п. 8 введен Федеральным законом от 21.10.2013 N 282-ФЗ).; Реестровый номер границы: 04:03-6.332; Вид объекта реестра границ: Зона с особыми условиями использования территории; Вид зоны по документу: Прибрежная защитная полоса реки Бия от с. Кебезень до границы с Алтайским краем на территории Республики Алтай; Тип зоны: Прибрежная защитная полоса</p>

полное наименование должности	подпись	инициалы, фамилия
-------------------------------	---------	-------------------

М.П.

Выписка из Единого государственного реестра недвижимости об объекте недвижимости  
Сведения о частях земельного участка

Земельный участок			
вид объекта недвижимости			
Лист № 1 раздела 4.2	Всего листов раздела 4.2: 1	Всего разделов: 8	Всего листов выписки: 13
25.01.2022г. № КУВИ-001/2022-9198188			
Кадастровый номер:		04:03:070501:398	

Сведения о характерных точках границы части (частей) земельного участка				
Учетный номер части: 04:03:070501:398/1				
Система координат				
Номер точки	Координаты, м		Описание закрепления на местности	Средняя квадратичная погрешность определения координат характерных точек границ земельного участка, м
	X	Y		
1	2	3	4	5
1	643150.31	2205203.42	-	-
2	643168.6	2205229.61	-	-
3	643113.58	2205258.36	-	-
4	643100.78	2205242.41	-	-
1	643150.31	2205203.42	-	-

полное наименование должности	подпись	инициалы, фамилия
-------------------------------	---------	-------------------

М.П.

Филиал федерального государственного бюджетного учреждения «Федеральная кадастровая палата Федеральной службы государственной регистрации кадастра и картографии» по Республике Алтай  
полное наименование органа регистрации прав

Выписка из Единого государственного реестра недвижимости об объекте недвижимости

Сведения о характеристиках объекта недвижимости

На основании запроса от 24.01.2022, поступившего на рассмотрение 24.01.2022, сообщаем, что согласно записям Единого государственного реестра недвижимости:

Раздел 1 Лист 1

Земельный участок			
вид объекта недвижимости			

Лист № 1 раздела 1	Всего листов раздела 1: 2	Всего разделов: 6	Всего листов выписки: 8
--------------------	---------------------------	-------------------	-------------------------

24.01.2022г. № КУВИ-001/2022-9198246	
Кадастровый номер:	04:03:070501:16
Номер кадастрового квартала:	04:03:070501
Дата присвоения кадастрового номера:	24.06.2003

Ранее присвоенный государственный учетный номер:	данные отсутствуют
Местоположение:	Республика Алтай, Турочакский район, с. Кебезень, ул. Промартельская, д. б/н
Площадь:	3000 +/- 19
Кадастровая стоимость, руб.:	535260
Кадастровые номера расположенных в пределах земельного участка объектов недвижимости:	04:03:070501:882, 04:03:070501:883
Кадастровые номера объектов недвижимости, из которых образован объект недвижимости:	данные отсутствуют
Кадастровые номера образованных объектов недвижимости:	данные отсутствуют
Категория земель:	Земли населенных пунктов
Виды разрешенного использования:	Для индивидуального жилищного строительства
Сведения о кадастровом инженере:	495, уточнением местоположения границ и (или) площади земельного участка с кадастровым номером 04:03:070501:16, б/н, 2019-11-29
Сведения о лесах, водных объектах и об иных природных объектах, расположенных в пределах земельного участка:	данные отсутствуют
Сведения о том, что земельный участок полностью расположен в границах зоны с особыми условиями использования территории, территории объекта культурного наследия, публичного сервитута:	данные отсутствуют
Сведения о том, что земельный участок расположен в границах особой экономической зоны, территории опережающего социально-экономического развития, зоны территориального развития в Российской Федерации, игровой зоны:	данные отсутствуют

полное наименование должности	подпись	инициалы, фамилия
-------------------------------	---------	-------------------

М.П.

Земельный участок			
вид объекта недвижимости			
Лист № 2 раздела 1	Всего листов раздела 1: 2	Всего разделов: 6	Всего листов выписки: 8
24.01.2022г. № КУВИ-001/2022-9198246			
Кадастровый номер:		04:03:070501:16	
Сведения о том, что земельный участок расположен в границах особо охраняемой природной территории, охотничьих угодий, лесничеств:	данные отсутствуют		
Сведения о результатах проведения государственного земельного надзора:	данные отсутствуют		
Сведения о расположении земельного участка в границах территории, в отношении которой утвержден проект межевания территории:	данные отсутствуют		
Условный номер земельного участка:	данные отсутствуют		
Сведения о принятии акта и (или) заключении договора, предусматривающих предоставление в соответствии с земельным законодательством исполнительным органом государственным органом власти или органом местного самоуправления, находящегося в государственной или муниципальной собственности земельного участка для строительства наемного дома социального использования или наемного дома коммерческого использования:	данные отсутствуют		
Сведения о том, что земельный участок или земельные участки образованы на основании решения об изъятии земельного участка и (или) расположенного на нем объекта недвижимости для государственных или муниципальных нужд:	данные отсутствуют		
Сведения о том, что земельный участок образован из земель или земельного участка, государственная собственность на которые не разграничена:	данные отсутствуют		
Сведения о наличии земельного спора о местоположении границ земельных участков:	данные отсутствуют		
Статус записи об объекте недвижимости:	Сведения об объекте недвижимости имеют статус "актуальные, ранее учтенные"		
Особые отметки:	Сведения об ограничениях права на объект недвижимости, обременениях данного объекта, не зарегистрированных в реестре прав, ограничений прав и обременений недвижимого имущества: вид ограничения (обременения): прочие ограничения прав и обременения объекта недвижимости; срок действия не установлен. Сведения, необходимые для заполнения раздела: 4 - Сведения о частях земельного участка, отсутствуют.		
Получатель выписки:	Прокопьев Андрей Павлович, действующий(ая) на основании документа "" АДМИНИСТРАЦИЯ МУНИЦИПАЛЬНОГО ОБРАЗОВАНИЯ "ТУРОЧАКСКИЙ РАЙОН"		

полное наименование должности	подпись	инициалы, фамилия

М.П.



## Выписка из Единого государственного реестра недвижимости об объекте недвижимости

## Сведения о зарегистрированных правах

Земельный участок			
вид объекта недвижимости			
Лист № 1 раздела 2	Всего листов раздела 2: 2	Всего разделов: 6	Всего листов выписки: 8
24.01.2022г. № КУВИ-001/2022-9198246			
Кадастровый номер:		04:03:070501:16	

1	Правообладатель (правообладатели):	1.1	
2	Вид, номер, дата и время государственной регистрации права:	2.1	Собственность 04-02-02/028/2009-328 15.06.2009 00:00:00
3	Сведения об осуществлении государственной регистрации сделки, права без необходимого в силу закона согласия третьего лица, органа:	3.1	данные отсутствуют
4	Ограничение прав и обременение объекта недвижимости:	не зарегистрировано	
5	Договоры участия в долевом строительстве:	не зарегистрировано	
6	Заявленные в судебном порядке права требования:	данные отсутствуют	
7	Сведения о возражении в отношении зарегистрированного права:	данные отсутствуют	
8	Сведения о наличии решения об изъятии объекта недвижимости для государственных и муниципальных нужд:	данные отсутствуют	
9	Сведения о невозможности государственной регистрации без личного участия правообладателя или его законного представителя:	данные отсутствуют	
10	Правопритязания и сведения о наличии поступивших, но не рассмотренных заявлений о проведении государственной регистрации права (перехода, прекращения права), ограничения права или обременения объекта недвижимости, сделки в отношении объекта недвижимости:	отсутствуют	

полное наименование должности	подпись	инициалы, фамилия
-------------------------------	---------	-------------------

М.П.

Земельный участок			
вид объекта недвижимости			
Лист № 2 раздела 2	Всего листов раздела 2: 2	Всего разделов: 6	Всего листов выписки: 8
24.01.2022г. № КУВИ-001/2022-9198246			
Кадастровый номер:		04:03:070501:16	
11	Сведения о невозможности государственной регистрации перехода, прекращения, ограничения права на земельный участок из земель сельскохозяйственного назначения:	данные отсутствуют	

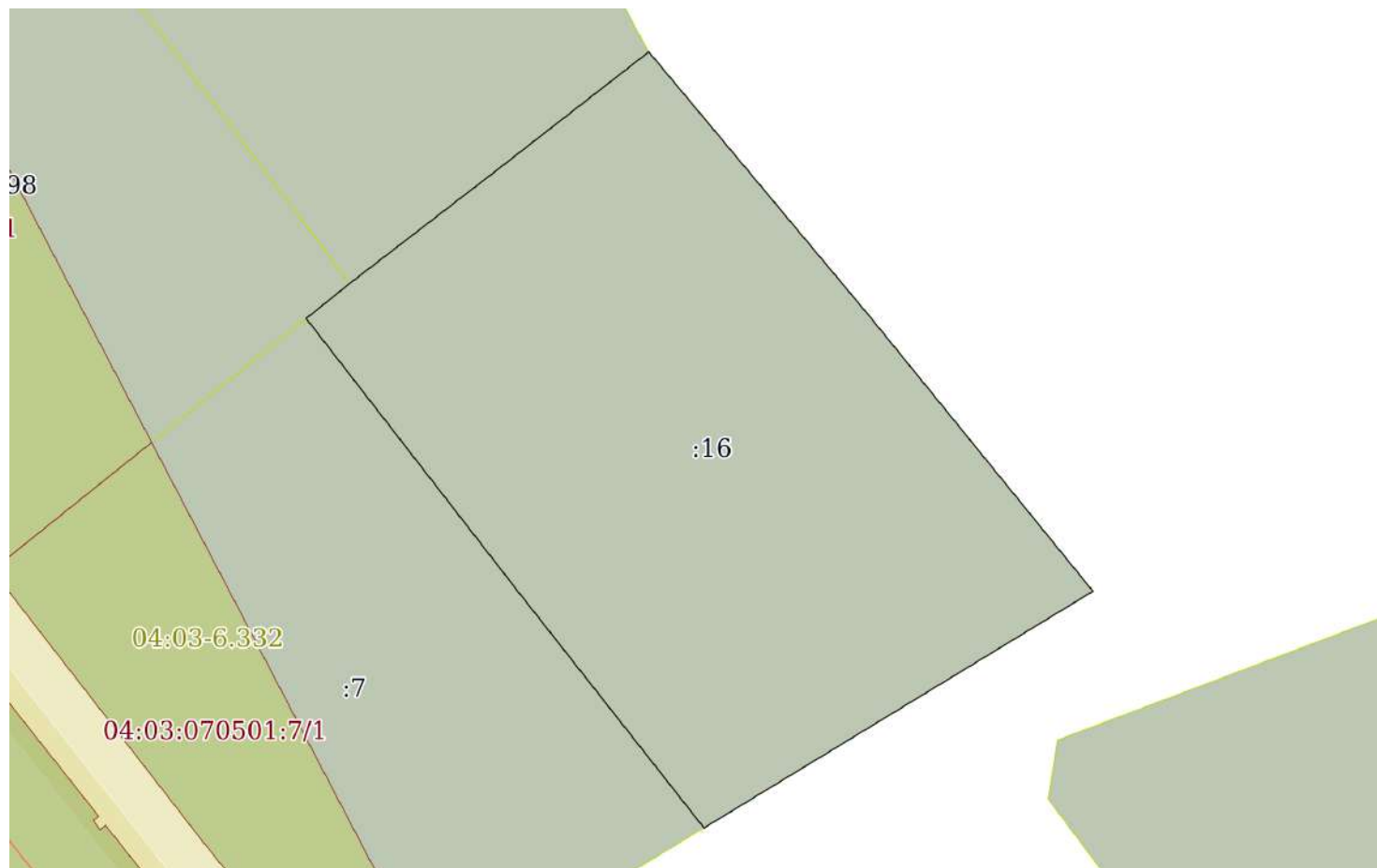
полное наименование должности	подпись	инициалы, фамилия
-------------------------------	---------	-------------------

М.П.

Выписка из Единого государственного реестра недвижимости об объекте недвижимости  
 Описание местоположения земельного участка

Земельный участок			
вид объекта недвижимости			
Лист № 1 раздела 3	Всего листов раздела 3: 1	Всего разделов: 6	Всего листов выписки: 8
24.01.2022г. № КУВИ-001/2022-9198246			
Кадастровый номер:		04:03:070501:16	

План (чертеж, схема) земельного участка



Масштаб 1:700      Условные обозначения:

полное наименование должности	подпись	инициалы, фамилия

М.П.

## Выписка из Единого государственного реестра недвижимости об объекте недвижимости

## Описание местоположения земельного участка

Земельный участок			
вид объекта недвижимости			
Лист № 1 раздела 3.1	Всего листов раздела 3.1: 1	Всего разделов: 6	Всего листов выписки: 8
24.01.2022г. № КУВИ-001/2022-9198246			
Кадастровый номер:		04:03:070501:16	

Описание местоположения границ земельного участка							
№ п/п	Номер точки		Дирекционный угол	Горизонтальное проложение, м	Описание закрепления на местности	Кадастровые номера смежных участков	Сведения об адресах правообладателей смежных земельных участков
	начальная	конечная					
1	2	3	4	5	6	7	8
1	1.1.1	1.1.2	51°13.7'	5.61	данные отсутствуют	04:03:070501:398	Россия, Республика Алтай, г. Горно-Алтайск, пер. Луговой, д.4
2	1.1.2	1.1.3	52°24.1'	18.23	данные отсутствуют	04:03:070501:399	Россия, Республика Алтай, г. Горно-Алтайск, пер. Луговой, д.4
3	1.1.3	1.1.4	52°6.6'	19.65	данные отсутствуют	04:03:070501:399	Россия, Республика Алтай, г. Горно-Алтайск, пер. Луговой, д.4
4	1.1.4	1.1.5	140°8.3'	34.58	данные отсутствуют	данные отсутствуют	данные отсутствуют
5	1.1.5	1.1.6	140°54.8'	35.42	данные отсутствуют	данные отсутствуют	данные отсутствуют
6	1.1.6	1.1.7	238°40.6'	45.61	данные отсутствуют	данные отсутствуют	данные отсутствуют
7	1.1.7	1.1.8	321°48.9'	29.97	данные отсутствуют	04:03:070501:7	г. Барнаул, ул. Г.Исакова, д.140 а, кв. 29
8	1.1.8	1.1.1	322°11.6'	34.78	данные отсутствуют	04:03:070501:7	г. Барнаул, ул. Г.Исакова, д.140 а, кв. 29

полное наименование должности	подпись	инициалы, фамилия
-------------------------------	---------	-------------------

М.П.

## Выписка из Единого государственного реестра недвижимости об объекте недвижимости

## Описание местоположения земельного участка

Земельный участок			
вид объекта недвижимости			
Лист № 1 раздела 3.2	Всего листов раздела 3.2: 1	Всего разделов: 6	Всего листов выписки: 8
24.01.2022г. № КУВИ-001/2022-9198246			
Кадастровый номер:		04:03:070501:16	

Сведения о характерных точках границы земельного участка				
Система координат МСК-04				
Номер точки	Координаты, м		Описание закрепления на местности	Средняя квадратичная погрешность определения координат характерных точек границ земельного участка, м
	X	Y		
1	2	3	4	5
1	643126	2205273.84	Закрепление отсутствует	0.1
2	643129.51	2205278.21	Закрепление отсутствует	0.1
3	643140.63	2205292.65	Закрепление отсутствует	0.1
4	643152.7	2205308.16	Закрепление отсутствует	0.1
5	643126.16	2205330.32	Закрепление отсутствует	0.1
6	643098.67	2205352.65	Закрепление отсутствует	0.1
7	643074.96	2205313.69	Закрепление отсутствует	0.1
8	643098.52	2205295.16	Закрепление отсутствует	0.1
1	643126	2205273.84	Закрепление отсутствует	0.1

полное наименование должности	подпись	инициалы, фамилия

М.П.

Выписка из Единого государственного реестра недвижимости об объекте недвижимости  
Сведения о частях земельного участка

Земельный участок			
вид объекта недвижимости			
Лист № 1 раздела 4.1	Всего листов раздела 4.1: 1	Всего разделов: 6	Всего листов выписки: 8
24.01.2022г. № КУВИ-001/2022-9198246			
Кадастровый номер:		04:03:070501:16	
Учетный номер части	Площадь, м2	Содержание ограничения в использовании или ограничения права на объект недвижимости или обременения объекта недвижимости	
1	2	3	
04:03:070501:16/1	3000	вид ограничения (обременения): прочие ограничения прав и обременения объекта недвижимости; Срок действия: не установлен; Содержание ограничения (обременения): Обременение: Аренда земли	

полное наименование должности	подпись	инициалы, фамилия

М.П.

Филиал федерального государственного бюджетного учреждения «Федеральная кадастровая палата Федеральной службы государственной регистрации, кадастра и картографии» по Республике Алтай  
полное наименование органа регистрации прав

Выписка из Единого государственного реестра недвижимости об объекте недвижимости

Сведения о характеристиках объекта недвижимости

На основании запроса от 24.01.2022, поступившего на рассмотрение 24.01.2022, сообщаем, что согласно записям Единого государственного реестра недвижимости:

Раздел 1 Лист 1

Земельный участок			
вид объекта недвижимости			

Лист № 1 раздела 1	Всего листов раздела 1: 3	Всего разделов: 8	Всего листов выписки: 11
--------------------	---------------------------	-------------------	--------------------------

24.01.2022г. № КУВИ-001/2022-9198205	
Кадастровый номер:	04:03:070501:7
Номер кадастрового квартала:	04:03:070501
Дата присвоения кадастрового номера:	11.12.2002

Ранее присвоенный государственный учетный номер:	данные отсутствуют
Местоположение:	Республика Алтай, Турочакский район, с. Кебезень, ул. Промартельская, д.20 А
Площадь:	2500 +/- 18
Кадастровая стоимость, руб.:	446050
Кадастровые номера расположенных в пределах земельного участка объектов недвижимости:	данные отсутствуют
Кадастровые номера объектов недвижимости, из которых образован объект недвижимости:	данные отсутствуют
Кадастровые номера образованных объектов недвижимости:	данные отсутствуют
Категория земель:	Земли населенных пунктов
Виды разрешенного использования:	Для ведения личного подсобного хозяйства
Сведения о кадастровом инженере:	495, уточнением местоположения границ и (или) площади земельного участка с кадастровым номером 04:03:070501:7, б/н, 2019-11-29
Сведения о лесах, водных объектах и об иных природных объектах, расположенных в пределах земельного участка:	данные отсутствуют
Сведения о том, что земельный участок полностью расположен в границах зоны с особыми условиями использования территории, территории объекта культурного наследия, публичного сервитута:	данные отсутствуют
Сведения о том, что земельный участок расположен в границах особой экономической зоны, территории опережающего социально-экономического развития, зоны территориального развития в Российской Федерации, игровой зоны:	данные отсутствуют

полное наименование должности	подпись	инициалы, фамилия
-------------------------------	---------	-------------------

М.П.

Земельный участок		
вид объекта недвижимости		
Лист № 2 раздела 1	Всего листов раздела 1: 3	Всего разделов: 8
Всего листов выписки: 11		
24.01.2022г. № КУВИ-001/2022-9198205		
Кадастровый номер:	04:03:070501:7	
Сведения о том, что земельный участок расположен в границах особо охраняемой природной территории, охотничьих угодий, лесничеств:	данные отсутствуют	
Сведения о результатах проведения государственного земельного надзора:	данные отсутствуют	
Сведения о расположении земельного участка в границах территории, в отношении которой утвержден проект межевания территории:	данные отсутствуют	
Условный номер земельного участка:	данные отсутствуют	
Сведения о принятии акта и (или) заключении договора, предусматривающих предоставление в соответствии с земельным законодательством исполнительным органом государственным органом власти или органом местного самоуправления, находящегося в государственной или муниципальной собственности земельного участка для строительства наемного дома социального использования или наемного дома коммерческого использования:	данные отсутствуют	
Сведения о том, что земельный участок или земельные участки образованы на основании решения об изъятии земельного участка и (или) расположенного на нем объекта недвижимости для государственных или муниципальных нужд:	данные отсутствуют	
Сведения о том, что земельный участок образован из земель или земельного участка, государственная собственность на которые не разграничена:	данные отсутствуют	
Сведения о наличии земельного спора о местоположении границ земельных участков:	данные отсутствуют	
Статус записи об объекте недвижимости:	Сведения об объекте недвижимости имеют статус "актуальные, ранее учтенные"	
Особые отметки:	Сведения об ограничениях права на объект недвижимости, обременениях данного объекта, не зарегистрированных в реестре прав, ограничений прав и обременений недвижимого имущества: вид ограничения (обременения): ограничения прав на земельный участок, предусмотренные статьями 56, 56.1 Земельного кодекса Российской Федерации; срок действия: с 22.04.2021; реквизиты документа-основания: приказ "Об определении береговых линий, границ водоохранных зон и границ прибрежных защитных полос реки Бия от с. Кебезень до границы с Алтайским краем на территории Республики Алтай" от 31.10.2019 № 856 выдан: Министерство природных ресурсов, экологии и туризма Республики Алтай; сопроводительное письмо от 19.03.2021 № 2385 выдан: Министерство природных ресурсов, экологии и туризма Республики Алтай.	
полное наименование должности	подпись	инициалы, фамилия

М.П.



Земельный участок			
вид объекта недвижимости			
Лист № 3 раздела 1	Всего листов раздела 1: 3	Всего разделов: 8	Всего листов выписки: 11
24.01.2022г. № КУВИ-001/2022-9198205			
Кадастровый номер:		04:03:070501:7	
Получатель выписки:		Прокопьев Андрей Павлович, действующий(ая) на основании документа "" АДМИНИСТРАЦИЯ МУНИЦИПАЛЬНОГО ОБРАЗОВАНИЯ "ТУРОЧАКСКИЙ РАЙОН"	

полное наименование должности	подпись	инициалы, фамилия
-------------------------------	---------	-------------------

М.П.

## Выписка из Единого государственного реестра недвижимости об объекте недвижимости

## Сведения о зарегистрированных правах

Земельный участок			
вид объекта недвижимости			
Лист № 1 раздела 2	Всего листов раздела 2: 2	Всего разделов: 8	Всего листов выписки: 11
24.01.2022г. № КУВИ-001/2022-9198205			
Кадастровый номер:		04:03:070501:7	

1	Правообладатель (правообладатели):	1.1	
2	Вид, номер, дата и время государственной регистрации права:	2.1	Собственность 04-02-02/028/2009-327 15.06.2009 00:00:00
3	Сведения об осуществлении государственной регистрации сделки, права без необходимого в силу закона согласия третьего лица, органа:	3.1	данные отсутствуют
4	Ограничение прав и обременение объекта недвижимости:	не зарегистрировано	
5	Договоры участия в долевом строительстве:	не зарегистрировано	
6	Заявленные в судебном порядке права требования:	данные отсутствуют	
7	Сведения о возражении в отношении зарегистрированного права:	данные отсутствуют	
8	Сведения о наличии решения об изъятии объекта недвижимости для государственных и муниципальных нужд:	данные отсутствуют	
9	Сведения о невозможности государственной регистрации без личного участия правообладателя или его законного представителя:	данные отсутствуют	
10	Правопритязания и сведения о наличии поступивших, но не рассмотренных заявлений о проведении государственной регистрации права (перехода, прекращения права), ограничения права или обременения объекта недвижимости, сделки в отношении объекта недвижимости:	отсутствуют	

полное наименование должности	подпись	инициалы, фамилия
-------------------------------	---------	-------------------

М.П.

Земельный участок			
вид объекта недвижимости			
Лист № 2 раздела 2	Всего листов раздела 2: 2	Всего разделов: 8	Всего листов выписки: 11
24.01.2022г. № КУВИ-001/2022-9198205			
Кадастровый номер:		04:03:070501:7	
11	Сведения о невозможности государственной регистрации перехода, прекращения, ограничения права на земельный участок из земель сельскохозяйственного назначения:	данные отсутствуют	

полное наименование должности	подпись	инициалы, фамилия

М.П.

## Выписка из Единого государственного реестра недвижимости об объекте недвижимости

## Описание местоположения земельного участка

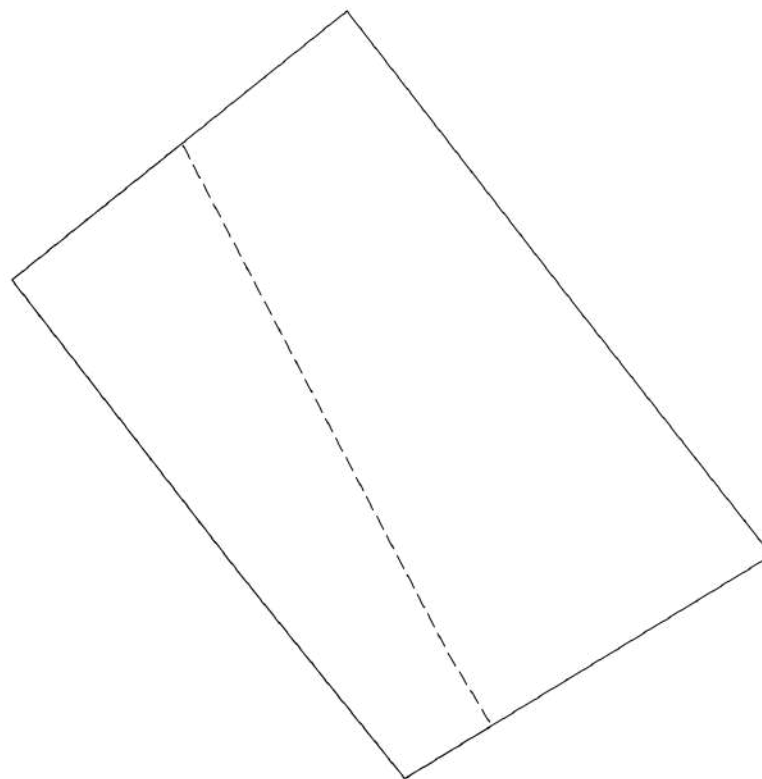
Земельный участок			
вид объекта недвижимости			

Лист № 1 раздела 3	Всего листов раздела 3: 1	Всего разделов: 8	Всего листов выписки: 11
--------------------	---------------------------	-------------------	--------------------------

24.01.2022г. № КУВИ-001/2022-9198205

Кадастровый номер: 04:03:070501:7

План (чертеж, схема) земельного участка



Масштаб 1:700

Условные обозначения:

полное наименование должности	подпись	инициалы, фамилия
-------------------------------	---------	-------------------

М.П.

## Выписка из Единого государственного реестра недвижимости об объекте недвижимости

## Описание местоположения земельного участка

Земельный участок			
вид объекта недвижимости			
Лист № 1 раздела 3.1	Всего листов раздела 3.1: 1	Всего разделов: 8	Всего листов выписки: 11
24.01.2022г. № КУВИ-001/2022-9198205			
Кадастровый номер:		04:03:070501:7	

Описание местоположения границ земельного участка							
№ п/п	Номер точки		Дирекционный угол	Горизонтальное проложение, м	Описание закрепления на местности	Кадастровые номера смежных участков	Сведения об адресах правообладателей смежных земельных участков
	начальная	конечная					
1	2	3	4	5	6	7	8
1	1.1.1	1.1.2	322°12.4'	34.38	данные отсутствуют	данные отсутствуют	данные отсутствуют
2	1.1.2	1.1.3	51°15.4'	40.3	данные отсутствуют	04:03:070501:398	Россия, Республика Алтай, г. Горно-Алтайск, пер. Луговой, д.4
3	1.1.3	1.1.4	142°11.6'	34.78	данные отсутствуют	04:03:070501:16	г. Барнаул, ул. Северо-Западная, д.122
4	1.1.4	1.1.5	141°48.9'	29.97	данные отсутствуют	04:03:070501:16	г. Барнаул, ул. Северо-Западная, д.122
5	1.1.5	1.1.6	238°40.4'	40.29	данные отсутствуют	данные отсутствуют	данные отсутствуют
6	1.1.6	1.1.1	321°8.7'	25.17	данные отсутствуют	данные отсутствуют	данные отсутствуют

полное наименование должности	подпись	инициалы, фамилия

М.П.

## Выписка из Единого государственного реестра недвижимости об объекте недвижимости

## Описание местоположения земельного участка

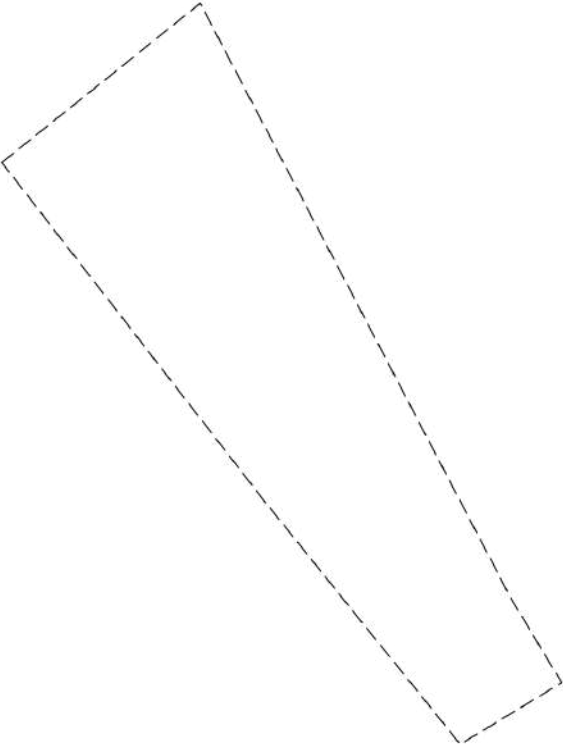
Земельный участок			
вид объекта недвижимости			
Лист № 1 раздела 3.2	Всего листов раздела 3.2: 1	Всего разделов: 8	Всего листов выписки: 11
24.01.2022г. № КУВИ-001/2022-9198205			
Кадастровый номер:		04:03:070501:7	

Сведения о характерных точках границы земельного участка				
Система координат 04.2				
Номер точки	Координаты, м		Описание закрепления на местности	Средняя квадратичная погрешность определения координат характерных точек границ земельного участка, м
	X	Y		
1	2	3	4	5
1	643073.61	2205263.48	Закрепление отсутствует	0.1
2	643100.78	2205242.41	Закрепление отсутствует	0.1
3	643126	2205273.84	Закрепление отсутствует	0.1
4	643098.52	2205295.16	Закрепление отсутствует	0.1
5	643074.96	2205313.69	Закрепление отсутствует	0.1
6	643054.01	2205279.27	Закрепление отсутствует	0.1
1	643073.61	2205263.48	Закрепление отсутствует	0.1

полное наименование должности	подпись	инициалы, фамилия
-------------------------------	---------	-------------------

М.П.

Выписка из Единого государственного реестра недвижимости об объекте недвижимости  
Сведения о частях земельного участка

Земельный участок			
вид объекта недвижимости			
Лист № 1 раздела 4	Всего листов раздела 4: 1	Всего разделов: 8	Всего листов выписки: 11
24.01.2022г. № КУВИ-001/2022-9198205			
Кадастровый номер:		04:03:070501:7	
План (чертеж, схема) части земельного участка		Учетный номер части: 04:03:070501:7/1	
			
Масштаб 1:600	Условные обозначения:		
полное наименование должности	подпись	инициалы, фамилия	

М.П.

Выписка из Единого государственного реестра недвижимости об объекте недвижимости  
Сведения о частях земельного участка

Земельный участок			
вид объекта недвижимости			

Лист № 1 раздела 4.1	Всего листов раздела 4.1: 1	Всего разделов: 8	Всего листов выписки: 11
----------------------	-----------------------------	-------------------	--------------------------

24.01.2022г. № КУВИ-001/2022-9198205

Кадастровый номер: 04:03:070501:7

Учетный номер части	Площадь, м2	Содержание ограничения в использовании или ограничения права на объект недвижимости или обременения объекта недвижимости
1	2	3
04:03:070501:7/1	899	04:03-6.332
	Весь	<p>вид ограничения (обременения): ограничения прав на земельный участок, предусмотренные статьями 56, 56.1 Земельного кодекса Российской Федерации; Срок действия: с 2021-04-22; реквизиты документа-основания: приказ "Об определении береговых линий, границ водоохранных зон и границ прибрежных защитных полос реки Бия от с. Кебезень до границы с Алтайским краем на территории Республики Алтай" от 31.10.2019 № 856 выдан: Министерство природных ресурсов, экологии и туризма Республики Алтай; сопроводительное письмо от 19.03.2021 № 2385 выдан: Министерство природных ресурсов, экологии и туризма Республики Алтай; Содержание ограничения (обременения): В соответствии со ст. 65 Водного кодекса Российской Федерации (ч.15 ст.65 федерального закона от 03.06.2006 N 74-ФЗ "Водный кодекс Российской Федерации" (ред. от 08.12.2020) в границах водоохранных зон запрещаются: 1) использование сточных вод в целях регулирования плодородия почв (в ред. Федерального закона от 21.10.2013 N 282-ФЗ); 2) размещение кладбищ, скотомогильников, объектов размещения отходов производства и потребления, химических, взрывчатых, токсичных, отравляющих и ядовитых веществ, пунктов захоронения радиоактивных отходов (в ред. Федеральных законов от 11.07.2011 N 190-ФЗ, от 29.12.2014 N 458-ФЗ); 3) осуществление авиационных мер по борьбе с вредными организмами (в ред. Федерального закона от 21.10.2013 N 282-ФЗ); 4) движение и стоянка транспортных средств (кроме специальных транспортных средств), за исключением их движения по дорогам и стоянки на дорогах и в специально оборудованных местах, имеющих твердое покрытие; 5) строительство и реконструкция автозаправочных станций, складов горюче-смазочных материалов (за исключением случаев, если автозаправочные станции, склады горюче-смазочных материалов размещены на территориях портов, инфраструктуры внутренних водных путей, в том числе баз (сооружений) для стоянки маломерных судов, объектов органов федеральной службы безопасности), станций технического обслуживания, используемых для технического осмотра и ремонта транспортных средств, осуществление мойки транспортных средств (п. 5 в ред. Федерального закона от 02.08.2019 N 294-ФЗ); 6) хранение пестицидов и агрохимикатов (за исключением хранения агрохимикатов в специализированных хранилищах на территориях морских портов за пределами границ прибрежных защитных полос), применение пестицидов и агрохимикатов (п. 6 в ред. Федерального закона от 08.12.2020 N 416-ФЗ); 7) сброс сточных, в том числе дренажных, вод (п. 7 введен Федеральным законом от 21.10.2013 N 282-ФЗ); 8) разведка и добыча общераспространенных полезных ископаемых (за исключением случаев, если разведка и добыча общераспространенных полезных ископаемых осуществляются пользователями недр, осуществляющими разведку и добычу иных видов полезных ископаемых, в границах предоставленных им в соответствии с законодательством Российской Федерации о недрах горных отводов и (или) геологических отводов на основании утвержденного технического проекта в соответствии со статьей 19.1 Закона Российской Федерации от 21 февраля 1992 года N 2395-1 "О недрах") (п. 8 введен Федеральным законом от 21.10.2013 N 282-ФЗ).; Реестровый номер границы: 04:03-6.332; Вид объекта реестра границ: Зона с особыми условиями использования территории; Вид зоны по документу: Прибрежная защитная полоса реки Бия от с. Кебезень до границы с Алтайским краем на территории Республики Алтай; Тип зоны: Прибрежная защитная полоса</p>

полное наименование должности	подпись	инициалы, фамилия
-------------------------------	---------	-------------------

М.П.



Выписка из Единого государственного реестра недвижимости об объекте недвижимости  
Сведения о частях земельного участка

Земельный участок			
вид объекта недвижимости			
Лист № 1 раздела 4.2	Всего листов раздела 4.2: 1	Всего разделов: 8	Всего листов выписки: 11
24.01.2022г. № КУВИ-001/2022-9198205			
Кадастровый номер:		04:03:070501:7	

Сведения о характерных точках границы части (частей) земельного участка				
Учетный номер части: 04:03:070501:7/1				
Система координат				
Номер точки	Координаты, м		Описание закрепления на местности	Средняя квадратичная погрешность определения координат характерных точек границ земельного участка, м
	X	Y		
1	2	3	4	5
1	643100.78	2205242.41	-	-
2	643113.58	2205258.36	-	-
3	643065.67	2205283.39	-	-
4	643058.97	2205287.43	-	-
5	643054.01	2205279.27	-	-
6	643073.61	2205263.48	-	-
1	643100.78	2205242.41	-	-

полное наименование должности	подпись	инициалы, фамилия

М.П.

Филиал федерального государственного бюджетного учреждения «Федеральная кадастровая палата Федеральной службы государственной регистрации кадастра и картографии» по Республике Алтай  
полное наименование органа регистрации прав

Выписка из Единого государственного реестра недвижимости об объекте недвижимости

Сведения о характеристиках объекта недвижимости

На основании запроса от 24.01.2022, поступившего на рассмотрение 24.01.2022, сообщаем, что согласно записям Единого государственного реестра недвижимости:

Раздел 1 Лист 1

Земельный участок			
вид объекта недвижимости			

Лист № 1 раздела 1	Всего листов раздела 1: 2	Всего разделов: 5	Всего листов выписки: 7
--------------------	---------------------------	-------------------	-------------------------

24.01.2022г. № КУВИ-001/2022-9201378	
Кадастровый номер:	04:03:070501:202
Номер кадастрового квартала:	04:03:070501
Дата присвоения кадастрового номера:	29.02.2008

Ранее присвоенный государственный учетный номер:	данные отсутствуют
Местоположение:	Республика Алтай, Турочакский район, с. Кебезень, ул. Промартельская, 18"А"
Площадь:	3100 +/- 35
Кадастровая стоимость, руб.:	553102
Кадастровые номера расположенных в пределах земельного участка объектов недвижимости:	данные отсутствуют
Кадастровые номера объектов недвижимости, из которых образован объект недвижимости:	данные отсутствуют
Кадастровые номера образованных объектов недвижимости:	данные отсутствуют
Категория земель:	Земли населенных пунктов
Виды разрешенного использования:	Для ведения личного подсобного хозяйства
Сведения о кадастровом инженерере:	данные отсутствуют
Сведения о лесах, водных объектах и об иных природных объектах, расположенных в пределах земельного участка:	данные отсутствуют
Сведения о том, что земельный участок полностью расположен в границах зоны с особыми условиями использования территории, территории объекта культурного наследия, публичного сервитута:	данные отсутствуют
Сведения о том, что земельный участок расположен в границах особой экономической зоны, территории опережающего социально-экономического развития, зоны территориального развития в Российской Федерации, игровой зоны:	данные отсутствуют

полное наименование должности	подпись	инициалы, фамилия
-------------------------------	---------	-------------------

М.П.

Земельный участок			
вид объекта недвижимости			
Лист № 2 раздела 1	Всего листов раздела 1: 2	Всего разделов: 5	Всего листов выписки: 7
24.01.2022г. № КУВИ-001/2022-9201378			
Кадастровый номер:		04:03:070501:202	
Сведения о том, что земельный участок расположен в границах особо охраняемой природной территории, охотничьих угодий, лесничеств:		данные отсутствуют	
Сведения о результатах проведения государственного земельного надзора:		данные отсутствуют	
Сведения о расположении земельного участка в границах территории, в отношении которой утвержден проект межевания территории:		данные отсутствуют	
Условный номер земельного участка:		данные отсутствуют	
Сведения о принятии акта и (или) заключении договора, предусматривающих предоставление в соответствии с земельным законодательством исполнительным органом государственным органом власти или органом местного самоуправления, находящегося в государственной или муниципальной собственности земельного участка для строительства наемного дома социального использования или наемного дома коммерческого использования:		данные отсутствуют	
Сведения о том, что земельный участок или земельные участки образованы на основании решения об изъятии земельного участка и (или) расположенного на нем объекта недвижимости для государственных или муниципальных нужд:		данные отсутствуют	
Сведения о том, что земельный участок образован из земель или земельного участка, государственная собственность на которые не разграничена:		данные отсутствуют	
Сведения о наличии земельного спора о местоположении границ земельных участков:		данные отсутствуют	
Статус записи об объекте недвижимости:		Сведения об объекте недвижимости имеют статус "актуальные, ранее учтенные"	
Особые отметки:		Сведения, необходимые для заполнения раздела: 4 - Сведения о частях земельного участка, отсутствуют.	
Получатель выписки:		Прокопьев Андрей Павлович, действующий(ая) на основании документа "" АДМИНИСТРАЦИЯ МУНИЦИПАЛЬНОГО ОБРАЗОВАНИЯ "ТУРОЧАКСКИЙ РАЙОН"	

полное наименование должности	подпись	инициалы, фамилия

М.П.

## Выписка из Единого государственного реестра недвижимости об объекте недвижимости

## Сведения о зарегистрированных правах

Земельный участок			
вид объекта недвижимости			
Лист № 1 раздела 2	Всего листов раздела 2: 2	Всего разделов: 5	Всего листов выписки: 7
24.01.2022г. № КУВИ-001/2022-9201378			
Кадастровый номер:		04:03:070501:202	

1	Правообладатель (правообладатели):	1.1	
2	Вид, номер, дата и время государственной регистрации права:	2.1	Собственность 04:03:070501:202-04/025/2020-2 01.10.2020 10:49:15
3	Сведения об осуществлении государственной регистрации сделки, права без необходимого в силу закона согласия третьего лица, органа:	3.1	данные отсутствуют
4	Ограничение прав и обременение объекта недвижимости:	не зарегистрировано	
5	Договоры участия в долевом строительстве:	не зарегистрировано	
6	Заявленные в судебном порядке права требования:	данные отсутствуют	
7	Сведения о возражении в отношении зарегистрированного права:	данные отсутствуют	
8	Сведения о наличии решения об изъятии объекта недвижимости для государственных и муниципальных нужд:	данные отсутствуют	
9	Сведения о невозможности государственной регистрации без личного участия правообладателя или его законного представителя:	данные отсутствуют	
10	Правопритязания и сведения о наличии поступивших, но не рассмотренных заявлений о проведении государственной регистрации права (перехода, прекращения права), ограничения права или обременения объекта недвижимости, сделки в отношении объекта недвижимости:	отсутствуют	

полное наименование должности	подпись	инициалы, фамилия
-------------------------------	---------	-------------------

М.П.

Земельный участок			
вид объекта недвижимости			
Лист № 2 раздела 2	Всего листов раздела 2: 2	Всего разделов: 5	Всего листов выписки: 7
24.01.2022г. № КУВИ-001/2022-9201378			
Кадастровый номер:		04:03:070501:202	
11	Сведения о невозможности государственной регистрации перехода, прекращения, ограничения права на земельный участок из земель сельскохозяйственного назначения:	данные отсутствуют	

полное наименование должности	подпись	инициалы, фамилия
-------------------------------	---------	-------------------

М.П.

## Выписка из Единого государственного реестра недвижимости об объекте недвижимости

## Описание местоположения земельного участка

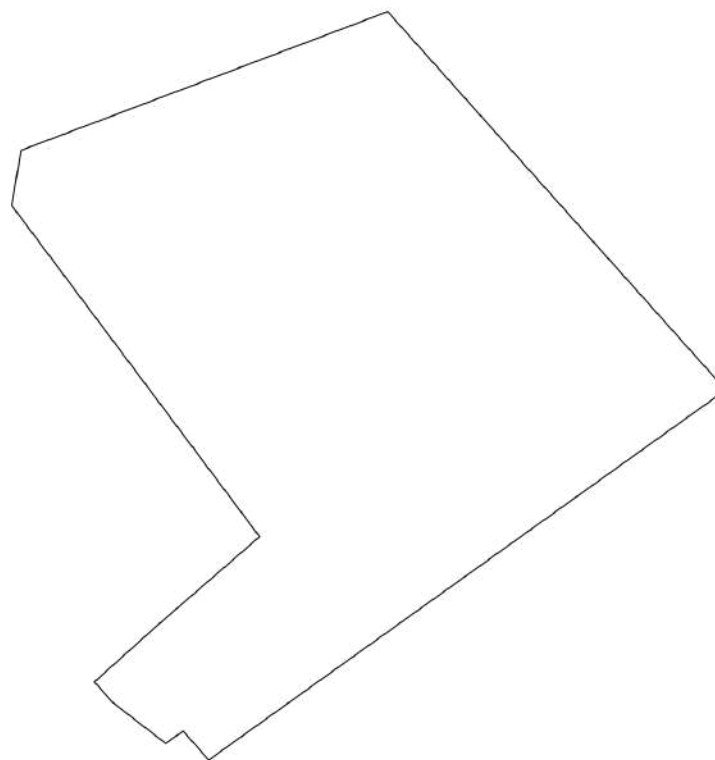
Земельный участок			
вид объекта недвижимости			

Лист № 1 раздела 3	Всего листов раздела 3: 1	Всего разделов: 5	Всего листов выписки: 7
--------------------	---------------------------	-------------------	-------------------------

24.01.2022г. № КУВИ-001/2022-9201378

Кадастровый номер: 04:03:070501:202

План (чертеж, схема) земельного участка



Масштаб 1:800

Условные обозначения:

полное наименование должности	подпись	инициалы, фамилия
-------------------------------	---------	-------------------

М.П.

## Выписка из Единого государственного реестра недвижимости об объекте недвижимости

## Описание местоположения земельного участка

Земельный участок			
вид объекта недвижимости			
Лист № 1 раздела 3.1	Всего листов раздела 3.1: 1	Всего разделов: 5	Всего листов выписки: 7
24.01.2022г. № КУВИ-001/2022-9201378			
Кадастровый номер:		04:03:070501:202	

Описание местоположения границ земельного участка							
№ п/п	Номер точки		Дирекционный угол	Горизонтальное проложение, м	Описание закрепления на местности	Кадастровые номера смежных участков	Сведения об адресах правообладателей смежных земельных участков
	начальная	конечная					
1	2	3	4	5	6	7	8
1	1.1.1	1.1.2	9°18.3`	6.0	данные отсутствуют	данные отсутствуют	данные отсутствуют
2	1.1.2	1.1.3	69°17.3`	42.05	данные отсутствуют	данные отсутствуют	данные отсутствуют
3	1.1.3	1.1.4	138°12.3`	54.39	данные отсутствуют	данные отсутствуют	данные отсутствуют
4	1.1.4	1.1.5	234°25.3`	68.17	данные отсутствуют	данные отсутствуют	данные отсутствуют
5	1.1.5	1.1.6	318°31.6`	4.14	данные отсутствуют	данные отсутствуют	данные отсутствуют
6	1.1.6	1.1.7	234°55.6`	2.3	данные отсутствуют	данные отсутствуют	данные отсутствуют
7	1.1.7	1.1.8	307°38.5`	7.12	данные отсутствуют	данные отсутствуют	данные отсутствуют
8	1.1.8	1.1.9	317°58.2`	3.0	данные отсутствуют	данные отсутствуют	данные отсутствуют
9	1.1.9	1.1.10	48°5.1`	8.8	данные отсутствуют	данные отсутствуют	данные отсутствуют
10	1.1.10	1.1.11	49°3.5`	14.79	данные отсутствуют	данные отсутствуют	данные отсутствуют
11	1.1.11	1.1.1	323°11.4`	44.33	данные отсутствуют	данные отсутствуют	данные отсутствуют

полное наименование должности	подпись	инициалы, фамилия
-------------------------------	---------	-------------------

М.П.

## Выписка из Единого государственного реестра недвижимости об объекте недвижимости

## Описание местоположения земельного участка

Земельный участок			
вид объекта недвижимости			
Лист № 1 раздела 3.2	Всего листов раздела 3.2: 1	Всего разделов: 5	Всего листов выписки: 7
24.01.2022г. № КУВИ-001/2022-9201378			
Кадастровый номер:		04:03:070501:202	

Сведения о характерных точках границы земельного участка				
Система координат 04.2				
Номер точки	Координаты, м		Описание закрепления на местности	Средняя квадратичная погрешность определения координат характерных точек границ земельного участка, м
	X	Y		
1	2	3	4	5
1	643077.87	2205348.14	-	0.3
2	643042.38	2205374.7	-	0.3
3	643032.69	2205363.53	-	0.3
4	643026.81	2205356.98	-	0.3
5	643024.58	2205358.99	-	0.3
6	643020.23	2205364.63	-	0.3
7	643021.55	2205366.51	-	0.3
8	643018.45	2205369.25	-	0.3
9	643058.11	2205424.69	-	0.3
10	643098.66	2205388.44	-	0.3
11	643083.79	2205349.11	-	0.3
12	643077.87	2205348.14	-	0.3

полное наименование должности	подпись	инициалы, фамилия

М.П.



**Филиал публично-правовой компании "Роскадастр" по Республике Алтай**

полное наименование органа регистрации прав

Выписка из Единого государственного реестра недвижимости об объекте недвижимости



Сведения о характеристиках объекта недвижимости

На основании запроса от 07.04.2023, поступившего на рассмотрение 07.04.2023, сообщаем, что согласно записям Единого государственного реестра недвижимости:

Раздел 1 Лист 1

Земельный участок			
вид объекта недвижимости			

Лист № 1 раздела 1	Всего листов раздела 1: 3	Всего разделов: 5	Всего листов выписки: 8
--------------------	---------------------------	-------------------	-------------------------

07.04.2023г. № КУВИ-001/2023-82329093	
Кадастровый номер:	04:03:070501:544
Номер кадастрового квартала:	04:03:070501
Дата присвоения кадастрового номера:	13.08.2011

Ранее присвоенный государственный учетный номер:	данные отсутствуют
Местоположение:	Республика Алтай, р-н. Турочакский, с. Кебезень, ул. Промартельская, д. 10 Б
Площадь:	1499 +/- 27
Кадастровая стоимость, руб.:	203864
Кадастровые номера расположенных в пределах земельного участка объектов недвижимости:	данные отсутствуют
Кадастровые номера объектов недвижимости, из которых образован объект недвижимости:	04:03:070501:254
Кадастровые номера образованных объектов недвижимости:	данные отсутствуют
Категория земель:	Земли населенных пунктов
Виды разрешенного использования:	Для ведения личного подсобного хозяйства
Сведения о кадастровом инженере:	данные отсутствуют
Сведения о лесах, водных объектах и об иных природных объектах, расположенных в пределах земельного участка:	данные отсутствуют
Сведения о том, что земельный участок полностью расположен в границах зоны с особыми условиями использования территории, территории объекта культурного наследия, публичного сервитута:	данные отсутствуют
Сведения о том, что земельный участок расположен в границах особой экономической зоны, территории опережающего социально-экономического развития, зоны территориального развития в Российской Федерации, игровой зоны:	данные отсутствуют

полное наименование должности	подпись	инициалы, фамилия
-------------------------------	---------	-------------------

М.П.

Земельный участок			
вид объекта недвижимости			
Лист № 2 раздела 1	Всего листов раздела 1: 3	Всего разделов: 5	Всего листов выписки: 8
07.04.2023г. № КУВИ-001/2023-82329093			
Кадастровый номер:		04:03:070501:544	
Сведения о том, что земельный участок расположен в границах особо охраняемой природной территории, охотничьих угодий, лесничеств:	данные отсутствуют		
Сведения о результатах проведения государственного земельного надзора:	данные отсутствуют		
Сведения о расположении земельного участка в границах территории, в отношении которой утвержден проект межевания территории:	данные отсутствуют		
Условный номер земельного участка:	данные отсутствуют		
Сведения о принятии акта и (или) заключении договора, предусматривающих предоставление в соответствии с земельным законодательством исполнительным органом государственным органом власти или органом местного самоуправления, находящегося в государственной или муниципальной собственности земельного участка для строительства наемного дома социального использования или наемного дома коммерческого использования:	данные отсутствуют		
Сведения о том, что земельный участок или земельные участки образованы на основании решения об изъятии земельного участка и (или) расположенного на нем объекта недвижимости для государственных или муниципальных нужд:	данные отсутствуют		
Сведения о том, что земельный участок образован из земель или земельного участка, государственная собственность на которые не разграничена:	данные отсутствуют		
Сведения о наличии земельного спора о местоположении границ земельных участков:	данные отсутствуют		
Статус записи об объекте недвижимости:	Сведения об объекте недвижимости имеют статус "актуальные"		
Особые отметки:	Сведения о вещных правах на объект недвижимости, не зарегистрированных в реестре прав, ограничений прав и обременений недвижимого имущества: Вид права: общая долевая собственность; Размер доли в праве: 1/2; Правообладатель: Отогочева Нина Алексеевна. Вид права: общая долевая собственность; Размер доли в праве: 1/2; Правообладатель: Алексеев Роман Сергеевич. Сведения, необходимые для заполнения раздела: 4 - Сведения о частях земельного участка, отсутствуют.		

полное наименование должности	подпись	инициалы, фамилия

М.П.

Земельный участок			
вид объекта недвижимости			
Лист № 3 раздела 1	Всего листов раздела 1: 3	Всего разделов: 5	Всего листов выписки: 8
07.04.2023г. № КУВИ-001/2023-82329093			
Кадастровый номер:	04:03:070501:544		
Получатель выписки:	Тудашева Татьяна Викторовна, действующий(ая) на основании документа "" СЕЛЬСКАЯ АДМИНИСТРАЦИЯ КЕБЕЗЕНСКОГО СЕЛЬСКОГО ПОСЕЛЕНИЯ ТУРОЧАКСКОГО РАЙОНА РЕСПУБЛИКИ АЛТАЙ		

полное наименование должности	подпись	инициалы, фамилия
-------------------------------	---------	-------------------

М.П.

Выписка из Единого государственного реестра недвижимости об объекте недвижимости  
Сведения о зарегистрированных правах

Земельный участок			
вид объекта недвижимости			

Лист № 1 раздела 2	Всего листов раздела 2: 2	Всего разделов: 5	Всего листов выписки: 8
--------------------	---------------------------	-------------------	-------------------------

07.04.2023г. № КУВИ-001/2023-82329093	
Кадастровый номер:	04:03:070501:544

1	Правообладатель (правообладатели):	1.1	
	Сведения о возможности предоставления третьим лицам персональных данных физического лица:	1.1.1	данные отсутствуют
2	Вид, номер, дата и время государственной регистрации права:	2.1	Общая долевая собственность, 1/2 04-02-02/036/2011-365 20.09.2011 00:00:00
3	Сведения об осуществлении государственной регистрации сделки, права без необходимого в силу закона согласия третьего лица, органа:	3.1	данные отсутствуют
4	Ограничение прав и обременение объекта недвижимости:	не зарегистрировано	
1	Правообладатель (правообладатели):	1.2	
	Сведения о возможности предоставления третьим лицам персональных данных физического лица:	1.2.1	данные отсутствуют
2	Вид, номер, дата и время государственной регистрации права:	2.2	Общая долевая собственность, 1/2 04-02-02/036/2011-365 20.09.2011 00:00:00
3	Сведения об осуществлении государственной регистрации сделки, права без необходимого в силу закона согласия третьего лица, органа:	3.2	данные отсутствуют
4	Ограничение прав и обременение объекта недвижимости:	не зарегистрировано	
5	Договоры участия в долевом строительстве:	не зарегистрировано	
6	Заявленные в судебном порядке права требования:	данные отсутствуют	

полное наименование должности	подпись	инициалы, фамилия
-------------------------------	---------	-------------------

М.П.

Земельный участок		
вид объекта недвижимости		
Лист № 2 раздела 2	Всего листов раздела 2: 2	Всего разделов: 5
Всего листов выписки: 8		
07.04.2023г. № КУВИ-001/2023-82329093		
Кадастровый номер:		04:03:070501:544
7	Сведения о возможности предоставления третьим лицам персональных данных физического лица	данные отсутствуют
8	Сведения о возражении в отношении зарегистрированного права:	данные отсутствуют
9	Сведения о наличии решения об изъятии объекта недвижимости для государственных и муниципальных нужд:	данные отсутствуют
10	Сведения о невозможности государственной регистрации без личного участия правообладателя или его законного представителя:	данные отсутствуют
11	Правопритязания и сведения о наличии поступивших, но не рассмотренных заявлений о проведении государственной регистрации права (перехода, прекращения права), ограничения права или обременения объекта недвижимости, сделки в отношении объекта недвижимости:	отсутствуют
11	Сведения о невозможности государственной регистрации перехода, прекращения, ограничения права на земельный участок из земель сельскохозяйственного назначения:	данные отсутствуют

полное наименование должности	подпись	инициалы, фамилия

М.П.

Выписка из Единого государственного реестра недвижимости об объекте недвижимости

Описание местоположения земельного участка

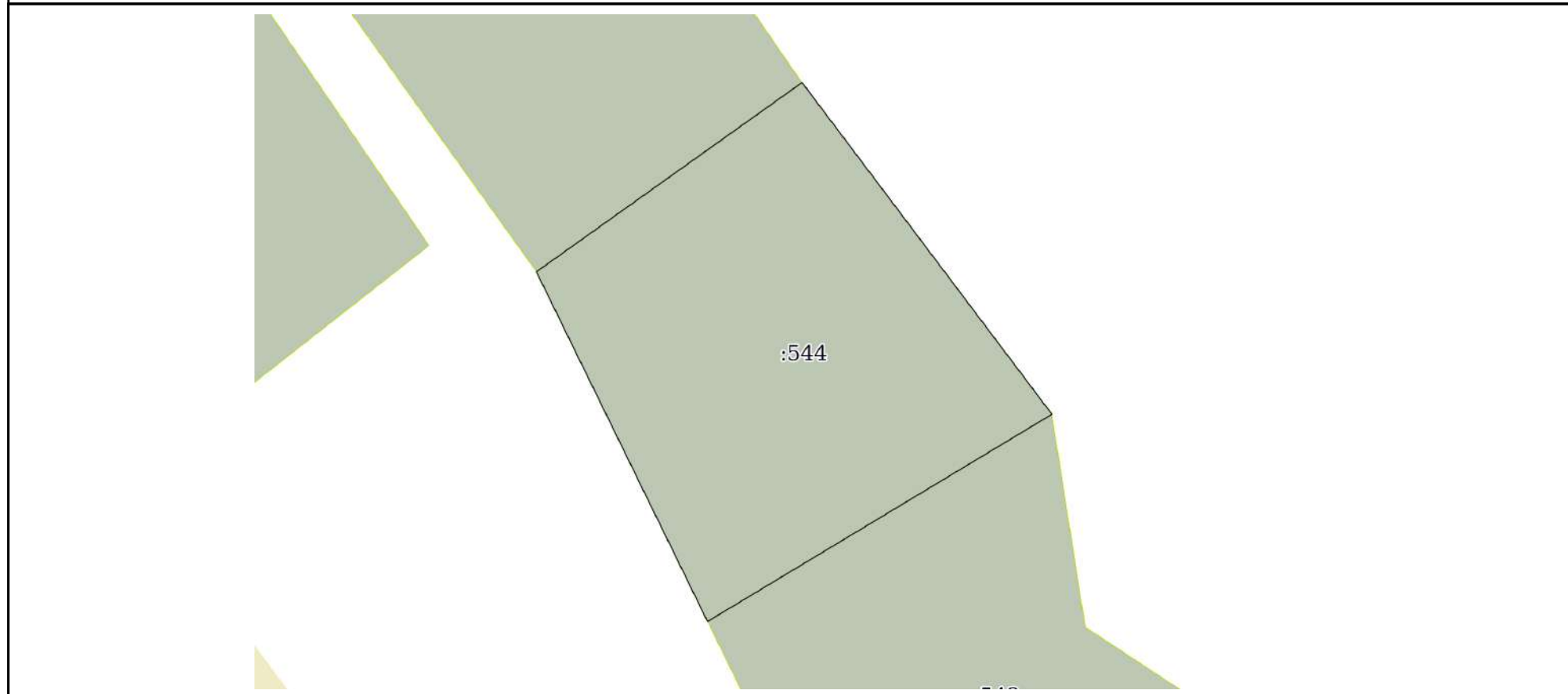
Земельный участок			
вид объекта недвижимости			

Лист № 1 раздела 3	Всего листов раздела 3: 1	Всего разделов: 5	Всего листов выписки: 8
--------------------	---------------------------	-------------------	-------------------------

07.04.2023г. № КУВИ-001/2023-82329093

Кадастровый номер: 04:03:070501:544

План (чертеж, схема) земельного участка



Масштаб 1:600      Условные обозначения:

полное наименование должности	подпись	инициалы, фамилия

М.П.

## Выписка из Единого государственного реестра недвижимости об объекте недвижимости

## Описание местоположения земельного участка

Земельный участок			
вид объекта недвижимости			
Лист № 1 раздела 3.1	Всего листов раздела 3.1: 1	Всего разделов: 5	Всего листов выписки: 8
07.04.2023г. № КУВИ-001/2023-82329093			
Кадастровый номер:		04:03:070501:544	

Описание местоположения границ земельного участка							
№ п/п	Номер точки		Дирекционный угол	Горизонтальное проложение, м	Описание закрепления на местности	Кадастровые номера смежных участков	Сведения об адресах правообладателей смежных земельных участков
	начальная	конечная					
1	2	3	4	5	6	7	8
1	1.1.1	1.1.2	54°32.0'	33.09	данные отсутствуют	04:03:070501:1453	данные отсутствуют
2	1.1.2	1.1.3	143°0.5'	42.13	данные отсутствуют	данные отсутствуют	данные отсутствуют
3	1.1.3	1.1.4	238°58.1'	40.78	данные отсутствуют	04:03:070501:543	Россия, Республика Алтай, район. Турочакский, с. Кебезень, ул. Промартельская, д. 10А; Россия, Республика Алтай, район. Турочакский, с. Кебезень, ул. Промартельская, д. 10
4	1.1.4	1.1.1	333°55.3'	39.49	данные отсутствуют	данные отсутствуют	данные отсутствуют

полное наименование должности	подпись	инициалы, фамилия

М.П.

## Выписка из Единого государственного реестра недвижимости об объекте недвижимости

## Описание местоположения земельного участка

Земельный участок			
вид объекта недвижимости			
Лист № 1 раздела 3.2	Всего листов раздела 3.2: 1	Всего разделов: 5	Всего листов выписки: 8
07.04.2023г. № КУВИ-001/2023-82329093			
Кадастровый номер:		04:03:070501:544	

Сведения о характерных точках границы земельного участка				
Система координат МСК-04, зона 2				
Номер точки	Координаты, м		Описание закрепления на местности	Средняя квадратичная погрешность определения координат характерных точек границ земельного участка, м
	X	Y		
1	2	3	4	5
1	642937.8	2205444.62	-	0.1
2	642957	2205471.57	-	0.1
3	642923.35	2205496.92	-	0.1
4	642902.33	2205461.98	-	0.1
1	642937.8	2205444.62	-	0.1

полное наименование должности	подпись	инициалы, фамилия

М.П.



Филиал федерального государственного бюджетного учреждения «Федеральная кадастровая палата Федеральной службы государственной регистрации, кадастра и картографии» по Республике Алтай  
полное наименование органа регистрации прав

Выписка из Единого государственного реестра недвижимости об объекте недвижимости

Сведения о характеристиках объекта недвижимости

На основании запроса от 24.01.2022, поступившего на рассмотрение 24.01.2022, сообщаем, что согласно записям Единого государственного реестра недвижимости:

Раздел 1 Лист 1

Земельный участок			
вид объекта недвижимости			

Лист № 1 раздела 1	Всего листов раздела 1: 2	Всего разделов: 6	Всего листов выписки: 8
--------------------	---------------------------	-------------------	-------------------------

24.01.2022г. № КУВИ-001/2022-9201368	
Кадастровый номер:	04:03:070501:105
Номер кадастрового квартала:	04:03:070501
Дата присвоения кадастрового номера:	25.06.2004

Ранее присвоенный государственный учетный номер:	данные отсутствуют
Местоположение:	Местоположение установлено относительно ориентира, расположенного в границах участка. Почтовый адрес ориентира: Республика Алтай, Турочакский район, с. Кебезень, ул. Промартельская, 4 "В".
Площадь:	2463 +/- 35
Кадастровая стоимость, руб.:	439448.46
Кадастровые номера расположенных в пределах земельного участка объектов недвижимости:	04:03:070501:977
Кадастровые номера объектов недвижимости, из которых образован объект недвижимости:	данные отсутствуют
Кадастровые номера образованных объектов недвижимости:	данные отсутствуют
Категория земель:	Земли населенных пунктов
Виды разрешенного использования:	Для строительства индивидуального жилого дома
Сведения о кадастровом инженеру:	данные отсутствуют
Сведения о лесах, водных объектах и об иных природных объектах, расположенных в пределах земельного участка:	данные отсутствуют
Сведения о том, что земельный участок полностью расположен в границах зоны с особыми условиями использования территории, территории объекта культурного наследия, публичного сервитута:	данные отсутствуют
Сведения о том, что земельный участок расположен в границах особой экономической зоны, территории опережающего социально-экономического развития, зоны территориального развития в Российской Федерации, игровой зоны:	данные отсутствуют

полное наименование должности	подпись	инициалы, фамилия
-------------------------------	---------	-------------------

М.П.

Земельный участок			
вид объекта недвижимости			
Лист № 2 раздела 1	Всего листов раздела 1: 2	Всего разделов: 6	Всего листов выписки: 8
24.01.2022г. № КУВИ-001/2022-9201368			
Кадастровый номер:		04:03:070501:105	
Сведения о том, что земельный участок расположен в границах особо охраняемой природной территории, охотничьих угодий, лесничеств:		данные отсутствуют	
Сведения о результатах проведения государственного земельного надзора:		данные отсутствуют	
Сведения о расположении земельного участка в границах территории, в отношении которой утвержден проект межевания территории:		данные отсутствуют	
Условный номер земельного участка:		данные отсутствуют	
Сведения о принятии акта и (или) заключении договора, предусматривающих предоставление в соответствии с земельным законодательством исполнительным органом государственным органом власти или органом местного самоуправления, находящегося в государственной или муниципальной собственности земельного участка для строительства наемного дома социального использования или наемного дома коммерческого использования:		данные отсутствуют	
Сведения о том, что земельный участок или земельные участки образованы на основании решения об изъятии земельного участка и (или) расположенного на нем объекта недвижимости для государственных или муниципальных нужд:		данные отсутствуют	
Сведения о том, что земельный участок образован из земель или земельного участка, государственная собственность на которые не разграничена:		данные отсутствуют	
Сведения о наличии земельного спора о местоположении границ земельных участков:		данные отсутствуют	
Статус записи об объекте недвижимости:		Сведения об объекте недвижимости имеют статус "актуальные, ранее учтенные"	
Особые отметки:		Сведения об ограничениях права на объект недвижимости, обременениях данного объекта, не зарегистрированных в реестре прав, ограничений прав и обременений недвижимого имущества: вид ограничения (обременения): прочие ограничения прав и обременения объекта недвижимости; срок действия не установлен. Сведения, необходимые для заполнения раздела: 4 - Сведения о частях земельного участка, отсутствуют.	
Получатель выписки:		Прокопьев Андрей Павлович, действующий(ая) на основании документа "" АДМИНИСТРАЦИЯ МУНИЦИПАЛЬНОГО ОБРАЗОВАНИЯ "ТУРОЧАКСКИЙ РАЙОН"	

полное наименование должности	подпись	инициалы, фамилия

М.П.

## Выписка из Единого государственного реестра недвижимости об объекте недвижимости

## Сведения о зарегистрированных правах

Земельный участок			
вид объекта недвижимости			
Лист № 1 раздела 2	Всего листов раздела 2: 2	Всего разделов: 6	Всего листов выписки: 8
24.01.2022г. № КУВИ-001/2022-9201368			
Кадастровый номер:		04:03:070501:105	

1	Правообладатель (правообладатели):	1.1	
2	Вид, номер, дата и время государственной регистрации права:	2.1	Собственность 04-02-02/025/2013-754 06.08.2013 00:00:00
3	Сведения об осуществлении государственной регистрации сделки, права без необходимого в силу закона согласия третьего лица, органа:	3.1	данные отсутствуют
4	Ограничение прав и обременение объекта недвижимости:	не зарегистрировано	
5	Договоры участия в долевом строительстве:	не зарегистрировано	
6	Заявленные в судебном порядке права требования:	данные отсутствуют	
7	Сведения о возражении в отношении зарегистрированного права:	данные отсутствуют	
8	Сведения о наличии решения об изъятии объекта недвижимости для государственных и муниципальных нужд:	данные отсутствуют	
9	Сведения о невозможности государственной регистрации без личного участия правообладателя или его законного представителя:	данные отсутствуют	
10	Правопритязания и сведения о наличии поступивших, но не рассмотренных заявлений о проведении государственной регистрации права (перехода, прекращения права), ограничения права или обременения объекта недвижимости, сделки в отношении объекта недвижимости:	отсутствуют	

полное наименование должности	подпись	инициалы, фамилия
-------------------------------	---------	-------------------

М.П.

Земельный участок			
вид объекта недвижимости			
Лист № 2 раздела 2	Всего листов раздела 2: 2	Всего разделов: 6	Всего листов выписки: 8
24.01.2022г. № КУВИ-001/2022-9201368			
Кадастровый номер:		04:03:070501:105	
11	Сведения о невозможности государственной регистрации перехода, прекращения, ограничения права на земельный участок из земель сельскохозяйственного назначения:	данные отсутствуют	

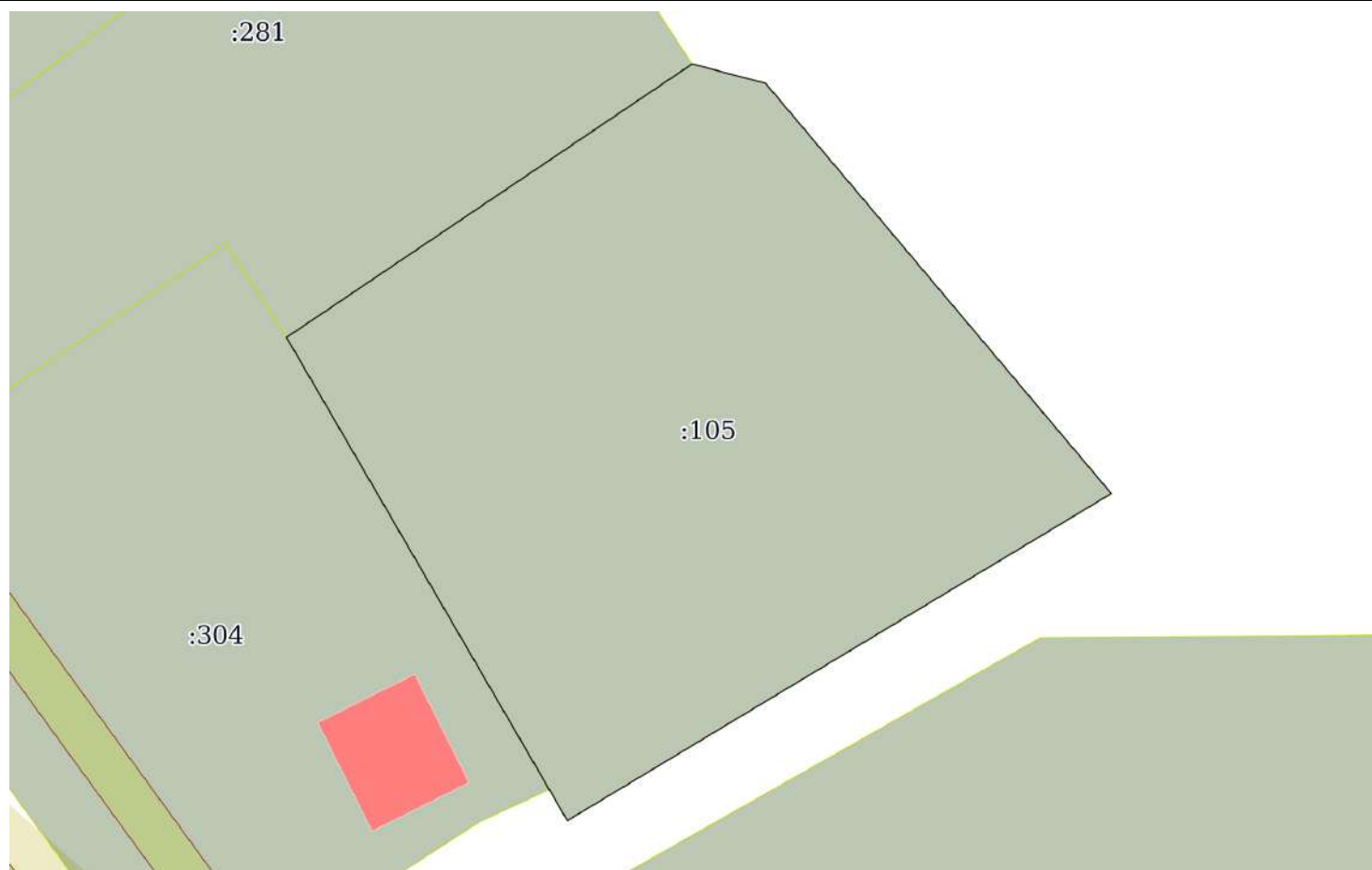
полное наименование должности	подпись	инициалы, фамилия
-------------------------------	---------	-------------------

М.П.

Выписка из Единого государственного реестра недвижимости об объекте недвижимости  
 Описание местоположения земельного участка

Земельный участок			
вид объекта недвижимости			
Лист № 1 раздела 3	Всего листов раздела 3: 1	Всего разделов: 6	Всего листов выписки: 8
24.01.2022г. № КУВИ-001/2022-9201368			
Кадастровый номер:		04:03:070501:105	

План (чертеж, схема) земельного участка



Масштаб 1:600      Условные обозначения:

полное наименование должности	подпись	инициалы, фамилия

М.П.

## Выписка из Единого государственного реестра недвижимости об объекте недвижимости

## Описание местоположения земельного участка

Земельный участок			
вид объекта недвижимости			
Лист № 1 раздела 3.1	Всего листов раздела 3.1: 1	Всего разделов: 6	Всего листов выписки: 8
24.01.2022г. № КУВИ-001/2022-9201368			
Кадастровый номер:		04:03:070501:105	

Описание местоположения границ земельного участка							
№ п/п	Номер точки		Дирекционный угол	Горизонтальное проложение, м	Описание закрепления на местности	Кадастровые номера смежных участков	Сведения об адресах правообладателей смежных земельных участков
	началь ная	конечн ая					
1	2	3	4	5	6	7	8
1	1.1.1	1.1.2	139°53.0'	46.11	данные отсутствуют	данные отсутствуют	данные отсутствуют
2	1.1.2	1.1.3	238°58.9'	54.55	данные отсутствуют	данные отсутствуют	данные отсутствуют
3	1.1.3	1.1.4	329°55.9'	3.07	данные отсутствуют	данные отсутствуют	данные отсутствуют
4	1.1.4	1.1.5	329°50.2'	44.96	данные отсутствуют	04:03:070501:304	Россия, Республика Алтай, район. Турочакский, с. Кебезень, ул. Промартельская, д. 12
5	1.1.5	1.1.6	56°0.9'	42.04	данные отсутствуют	04:03:070501:281	649152, Алтай Респ, р-н. Турочакский, с. Кебезень, ул. Подгорная, д. 10
6	1.1.6	1.1.1	104°44.3'	6.52	данные отсутствуют	данные отсутствуют	данные отсутствуют

полное наименование должности	подпись	инициалы, фамилия

М.П.

## Выписка из Единого государственного реестра недвижимости об объекте недвижимости

## Описание местоположения земельного участка

Земельный участок			
вид объекта недвижимости			
Лист № 1 раздела 3.2	Всего листов раздела 3.2: 1	Всего разделов: 6	Всего листов выписки: 8
24.01.2022г. № КУВИ-001/2022-9201368			
Кадастровый номер:		04:03:070501:105	

Сведения о характерных точках границы земельного участка				
Система координат МСК-04, зона 2				
Номер точки	Координаты, м		Описание закрепления на местности	Средняя квадратичная погрешность определения координат характерных точек границ земельного участка, м
	X	Y		
1	2	3	4	5
1	642841.59	2205556	-	0.2
2	642806.33	2205585.71	-	0.2
3	642778.22	2205538.96	-	0.2
4	642780.88	2205537.42	-	0.2
5	642819.75	2205514.83	-	0.2
6	642843.25	2205549.69	-	0.2
7	642841.59	2205556	-	0.2

полное наименование должности	подпись	инициалы, фамилия
-------------------------------	---------	-------------------

М.П.

Выписка из Единого государственного реестра недвижимости об объекте недвижимости  
Сведения о частях земельного участка

Земельный участок
вид объекта недвижимости

Лист № 1 раздела 4.1	Всего листов раздела 4.1: 1	Всего разделов: 6	Всего листов выписки: 8
----------------------	-----------------------------	-------------------	-------------------------

24.01.2022г. № КУВИ-001/2022-9201368

Кадастровый номер: 04:03:070501:105

Учетный номер части	Площадь, м2	Содержание ограничения в использовании или ограничения права на объект недвижимости или обременения объекта недвижимости
1	2	3
1	данные отсутствуют	вид ограничения (обременения): прочие ограничения прав и обременения объекта недвижимости; Срок действия: не установлен; Содержание ограничения (обременения): Обременение: Аренда земли

полное наименование должности	подпись	инициалы, фамилия
-------------------------------	---------	-------------------

М.П.



Филиал федерального государственного бюджетного учреждения «Федеральная кадастровая палата Федеральной службы государственной регистрации, кадастра и картографии» по Республике Алтай  
полное наименование органа регистрации прав

Выписка из Единого государственного реестра недвижимости об объекте недвижимости

Сведения о характеристиках объекта недвижимости

На основании запроса от 24.01.2022, поступившего на рассмотрение 24.01.2022, сообщаем, что согласно записям Единого государственного реестра недвижимости:

Раздел 1 Лист 1

Земельный участок			
вид объекта недвижимости			

Лист № 1 раздела 1	Всего листов раздела 1: 2	Всего разделов: 8	Всего листов выписки: 10
--------------------	---------------------------	-------------------	--------------------------

24.01.2022г. № КУВИ-001/2022-9201406	
Кадастровый номер:	04:03:070501:182
Номер кадастрового квартала:	04:03:070501
Дата присвоения кадастрового номера:	20.12.2007

Ранее присвоенный государственный учетный номер:	данные отсутствуют
Местоположение:	Республика Алтай, Турочакский район, с. Кебезень, ул. Промартельская, 4
Площадь:	4388 +/- 23.34
Кадастровая стоимость, руб.:	782906.96
Кадастровые номера расположенных в пределах земельного участка объектов недвижимости:	04:03:070501:1161, 04:03:070501:587
Кадастровые номера объектов недвижимости, из которых образован объект недвижимости:	данные отсутствуют
Кадастровые номера образованных объектов недвижимости:	данные отсутствуют
Категория земель:	Земли населенных пунктов
Виды разрешенного использования:	Для ведения личного подсобного хозяйства
Сведения о кадастровом инженере:	275, Межевой план подготовлен в результате выполнения кадастровых работ в связи с уточнением местоположения границ и (или) площади земельного участка., 05-03, 2017-03-16
Сведения о лесах, водных объектах и об иных природных объектах, расположенных в пределах земельного участка:	данные отсутствуют
Сведения о том, что земельный участок полностью расположен в границах зоны с особыми условиями использования территории, территории объекта культурного наследия, публичного сервитута:	данные отсутствуют
Сведения о том, что земельный участок расположен в границах особой экономической зоны, территории опережающего социально-экономического развития, зоны территориального развития в Российской Федерации, игровой зоны:	данные отсутствуют

полное наименование должности	подпись	инициалы, фамилия
-------------------------------	---------	-------------------

М.П.

Земельный участок			
вид объекта недвижимости			
Лист № 2 раздела 1	Всего листов раздела 1: 2	Всего разделов: 8	Всего листов выписки: 10
24.01.2022г. № КУВИ-001/2022-9201406			
Кадастровый номер:		04:03:070501:182	
Сведения о том, что земельный участок расположен в границах особо охраняемой природной территории, охотничьих угодий, лесничеств:	данные отсутствуют		
Сведения о результатах проведения государственного земельного надзора:	данные отсутствуют		
Сведения о расположении земельного участка в границах территории, в отношении которой утвержден проект межевания территории:	данные отсутствуют		
Условный номер земельного участка:	данные отсутствуют		
Сведения о принятии акта и (или) заключении договора, предусматривающих предоставление в соответствии с земельным законодательством исполнительным органом государственным органом власти или органом местного самоуправления, находящегося в государственной или муниципальной собственности земельного участка для строительства наемного дома социального использования или наемного дома коммерческого использования:	данные отсутствуют		
Сведения о том, что земельный участок или земельные участки образованы на основании решения об изъятии земельного участка и (или) расположенного на нем объекта недвижимости для государственных или муниципальных нужд:	данные отсутствуют		
Сведения о том, что земельный участок образован из земель или земельного участка, государственная собственность на которые не разграничена:	данные отсутствуют		
Сведения о наличии земельного спора о местоположении границ земельных участков:	данные отсутствуют		
Статус записи об объекте недвижимости:	Сведения об объекте недвижимости имеют статус "актуальные, ранее учтенные"		
Особые отметки:	Сведения об ограничениях права на объект недвижимости, обременениях данного объекта, не зарегистрированных в реестре прав, ограничений прав и обременений недвижимого имущества: вид ограничения (обременения): ограничения прав на земельный участок, предусмотренные статьями 56, 56.1 Земельного кодекса Российской Федерации; срок действия: с 21.07.2017; реквизиты документа-основания: кадастровая выписка о земельном участке от 28.11.2013 № 0400/501/13-93382 выдан: Филиал федерального государственного бюджетного учреждения "Федеральная кадастровая палата Федеральной службы государственной регистрации, кадастра и картографии" по Республике Алтай.		
Получатель выписки:	Прокопьев Андрей Павлович, действующий(ая) на основании документа "" АДМИНИСТРАЦИЯ МУНИЦИПАЛЬНОГО ОБРАЗОВАНИЯ "ТУРОЧАКСКИЙ РАЙОН"		

полное наименование должности	подпись	инициалы, фамилия
-------------------------------	---------	-------------------

М.П.

## Выписка из Единого государственного реестра недвижимости об объекте недвижимости

## Сведения о зарегистрированных правах

Земельный участок			
вид объекта недвижимости			
Лист № 1 раздела 2	Всего листов раздела 2: 2	Всего разделов: 8	Всего листов выписки: 10
24.01.2022г. № КУВИ-001/2022-9201406			
Кадастровый номер:		04:03:070501:182	

1	Правообладатель (правообладатели):	1.1	
2	Вид, номер, дата и время государственной регистрации права:	2.1	Общая совместная собственность 04-02-02/011/2014-448 05.04.2014 11:02:08
3	Сведения об осуществлении государственной регистрации сделки, права без необходимого в силу закона согласия третьего лица, органа:	3.1	данные отсутствуют
4	Ограничение прав и обременение объекта недвижимости:	не зарегистрировано	
5	Договоры участия в долевом строительстве:	не зарегистрировано	
6	Заявленные в судебном порядке права требования:	данные отсутствуют	
7	Сведения о возражении в отношении зарегистрированного права:	данные отсутствуют	
8	Сведения о наличии решения об изъятии объекта недвижимости для государственных и муниципальных нужд:	данные отсутствуют	
9	Сведения о невозможности государственной регистрации без личного участия правообладателя или его законного представителя:	данные отсутствуют	
10	Правопритязания и сведения о наличии поступивших, но не рассмотренных заявлений о проведении государственной регистрации права (перехода, прекращения права), ограничения права или обременения объекта недвижимости, сделки в отношении объекта недвижимости:	отсутствуют	

полное наименование должности	подпись	инициалы, фамилия
-------------------------------	---------	-------------------

М.П.

Земельный участок			
вид объекта недвижимости			
Лист № 2 раздела 2	Всего листов раздела 2: 2	Всего разделов: 8	Всего листов выписки: 10
24.01.2022г. № КУВИ-001/2022-9201406			
Кадастровый номер:		04:03:070501:182	
11	Сведения о невозможности государственной регистрации перехода, прекращения, ограничения права на земельный участок из земель сельскохозяйственного назначения:	данные отсутствуют	

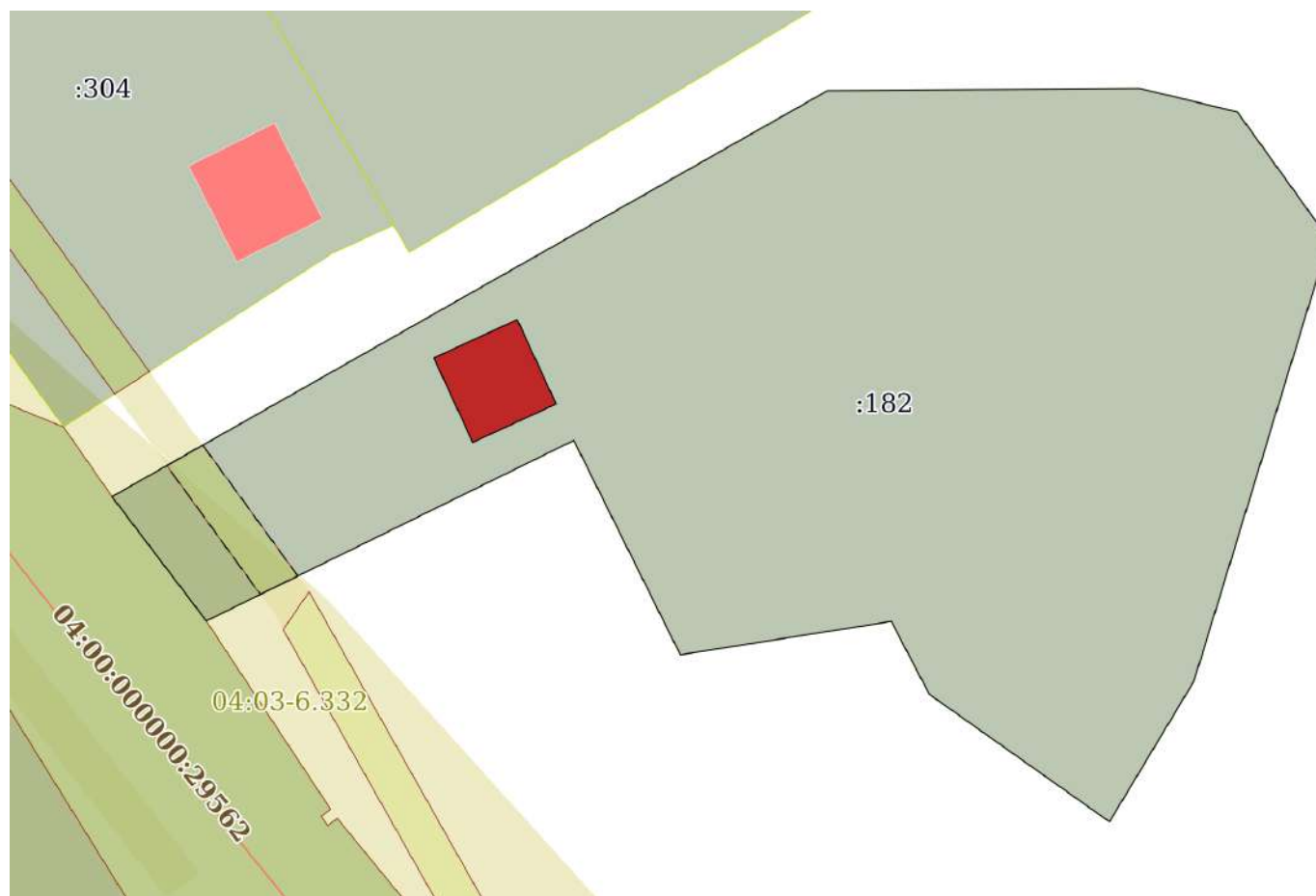
полное наименование должности	подпись	инициалы, фамилия
-------------------------------	---------	-------------------

М.П.

Выписка из Единого государственного реестра недвижимости об объекте недвижимости  
 Описание местоположения земельного участка

Земельный участок			
вид объекта недвижимости			
Лист № 1 раздела 3	Всего листов раздела 3: 1	Всего разделов: 8	Всего листов выписки: 10
24.01.2022г. № КУВИ-001/2022-9201406			
Кадастровый номер:		04:03:070501:182	

План (чертеж, схема) земельного участка



Масштаб 1:700

Условные обозначения:

полное наименование должности	подпись	инициалы, фамилия

М.П.

## Выписка из Единого государственного реестра недвижимости об объекте недвижимости

## Описание местоположения земельного участка

Земельный участок			
вид объекта недвижимости			
Лист № 1 раздела 3.1	Всего листов раздела 3.1: 1	Всего разделов: 8	Всего листов выписки: 10
24.01.2022г. № КУВИ-001/2022-9201406			
Кадастровый номер:		04:03:070501:182	

Описание местоположения границ земельного участка							
№ п/п	Номер точки		Дирекционный угол	Горизонтальное проложение, м	Описание закрепления на местности	Кадастровые номера смежных участков	Сведения об адресах правообладателей смежных земельных участков
	начальная	конечная					
1	2	3	4	5	6	7	8
1	1.1.1	1.1.2	60°25.7'	80.0	данные отсутствуют	данные отсутствуют	данные отсутствуют
2	1.1.2	1.1.3	89°34.0'	30.33	данные отсутствуют	данные отсутствуют	данные отсутствуют
3	1.1.3	1.1.4	103°33.3'	9.81	данные отсутствуют	данные отсутствуют	данные отсутствуют
4	1.1.4	1.1.5	144°18.1'	15.27	данные отсутствуют	данные отсутствуют	данные отсутствуют
5	1.1.5	1.1.6	197°0.4'	44.92	данные отсутствуют	данные отсутствуют	данные отсутствуют
6	1.1.6	1.1.7	210°59.3'	15.95	данные отсутствуют	данные отсутствуют	данные отсутствуют
7	1.1.7	1.1.8	305°16.4'	21.47	данные отсутствуют	данные отсутствуют	данные отсутствуют
8	1.1.8	1.1.9	332°30.3'	7.99	данные отсутствуют	данные отсутствуют	данные отсутствуют
9	1.1.9	1.1.10	261°0.0'	20.78	данные отсутствуют	данные отсутствуют	данные отсутствуют
10	1.1.10	1.1.11	333°34.7'	23.28	данные отсутствуют	данные отсутствуют	данные отсутствуют
11	1.1.11	1.1.12	243°50.0'	39.82	данные отсутствуют	данные отсутствуют	данные отсутствуют
12	1.1.12	1.1.1	322°49.2'	15.17	данные отсутствуют	04:03:000000:525(2)	адрес отсутствует

полное наименование должности	подпись	инициалы, фамилия
-------------------------------	---------	-------------------

М.П.

## Выписка из Единого государственного реестра недвижимости об объекте недвижимости

## Описание местоположения земельного участка

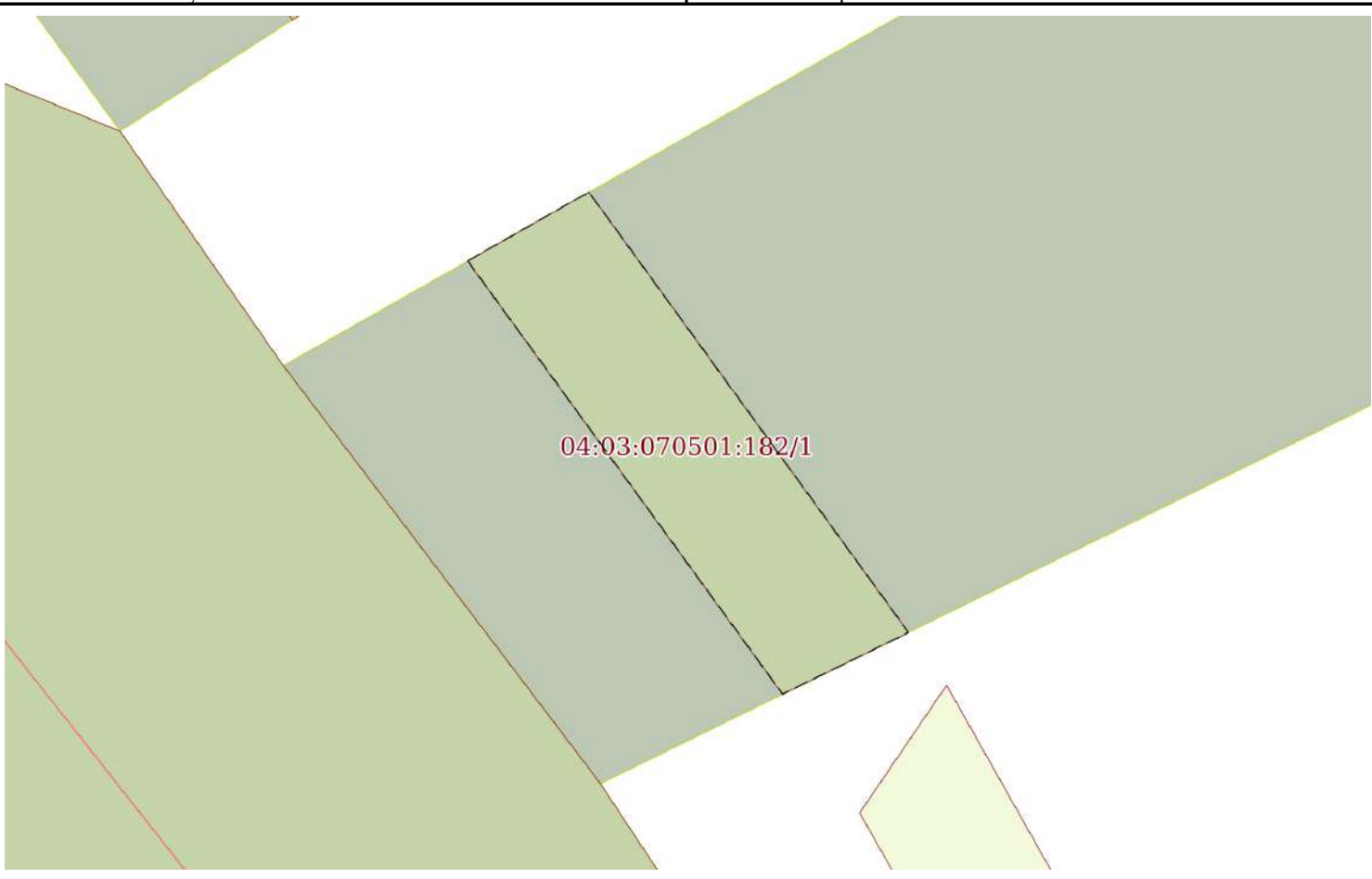
Земельный участок			
вид объекта недвижимости			
Лист № 1 раздела 3.2	Всего листов раздела 3.2: 1	Всего разделов: 8	Всего листов выписки: 10
24.01.2022г. № КУВИ-001/2022-9201406			
Кадастровый номер:		04:03:070501:182	

Сведения о характерных точках границы земельного участка				
Система координат 04.2				
Номер точки	Координаты, м		Описание закрепления на местности	Средняя квадратичная погрешность определения координат характерных точек границ земельного участка, м
	X	Y		
1	2	3	4	5
1	642754.48	2205510.05	-	0.1
2	642793.96	2205579.63	-	0.1
3	642794.19	2205609.96	-	0.1
4	642791.89	2205619.5	-	0.1
5	642779.49	2205628.41	-	0.1
6	642736.53	2205615.27	-	0.1
7	642722.86	2205607.06	-	0.1
8	642735.26	2205589.53	-	0.1
9	642742.35	2205585.84	-	0.1
10	642739.1	2205565.32	-	0.1
11	642759.95	2205554.96	-	0.1
12	642742.39	2205519.22	-	0.1
13	642754.48	2205510.05	-	0.1

полное наименование должности	подпись	инициалы, фамилия

М.П.

Выписка из Единого государственного реестра недвижимости об объекте недвижимости  
Сведения о частях земельного участка

Земельный участок			
вид объекта недвижимости			
Лист № 1 раздела 4	Всего листов раздела 4: 1	Всего разделов: 8	Всего листов выписки: 10
24.01.2022г. № КУВИ-001/2022-9201406			
Кадастровый номер:		04:03:070501:182	
План (чертеж, схема) части земельного участка		Учетный номер части: 04:03:070501:182/1	
			
Масштаб 1:200	Условные обозначения:		
полное наименование должности	подпись	инициалы, фамилия	

М.П.



Выписка из Единого государственного реестра недвижимости об объекте недвижимости  
Сведения о частях земельного участка

Земельный участок
вид объекта недвижимости

Лист № 1 раздела 4.1	Всего листов раздела 4.1: 1	Всего разделов: 8	Всего листов выписки: 10
----------------------	-----------------------------	-------------------	--------------------------

24.01.2022г. № КУВИ-001/2022-9201406

Кадастровый номер: 04:03:070501:182

Учетный номер части	Площадь, м2	Содержание ограничения в использовании или ограничения права на объект недвижимости или обременения объекта недвижимости
1	2	3
04:03:070501:182/1	62	вид ограничения (обременения): ограничения прав на земельный участок, предусмотренные статьями 56, 56.1 Земельного кодекса Российской Федерации; Срок действия: с 2017-07-21; реквизиты документа-основания: кадастровая выписка о земельном участке от 28.11.2013 № 0400/501/13-93382 выдан: Филиал федерального государственного бюджетного учреждения "Федеральная кадастровая палата Федеральной службы государственной регистрации, кадастра и картографии" по Республике Алтай; Содержание ограничения (обременения): Ограничения использования земель установлены в соответствии с Правилами установления охранных зон объектов электросетевого хозяйства и особых условий использования земельных участков, расположенных в границах таких зон утвержденных Постановлением Правительства РФ от 24.02.2009г. №160; Протяженность: 15877 м.; Реестровый номер границы: 04.03.2.32

полное наименование должности	подпись	инициалы, фамилия
-------------------------------	---------	-------------------

М.П.

Выписка из Единого государственного реестра недвижимости об объекте недвижимости  
Сведения о частях земельного участка

Земельный участок			
вид объекта недвижимости			
Лист № 1 раздела 4.2	Всего листов раздела 4.2: 1	Всего разделов: 8	Всего листов выписки: 10
24.01.2022г. № КУВИ-001/2022-9201406			
Кадастровый номер:		04:03:070501:182	

Сведения о характерных точках границы части (частей) земельного участка				
Учетный номер части: 04:03:070501:182/1				
Система координат МСК-04, зона 2				
Номер точки	Координаты, м		Описание закрепления на местности	Средняя квадратичная погрешность определения координат характерных точек границ земельного участка, м
	X	Y		
1	2	3	4	5
1	642757.5	2205515.38	-	-
2	642744.98	2205524.48	-	-
3	642746.76	2205528.12	-	-
4	642759.49	2205518.88	-	-
5	642757.5	2205515.38	-	-

полное наименование должности	подпись	инициалы, фамилия

М.П.

Выписка из Единого государственного реестра недвижимости об объекте недвижимости

Сведения о характеристиках объекта недвижимости

На основании запроса от 24.01.2022, поступившего на рассмотрение 24.01.2022, сообщаем, что согласно записям Единого государственного реестра недвижимости:

Раздел 1 Лист 1

Земельный участок			
вид объекта недвижимости			

Лист № 1 раздела 1	Всего листов раздела 1: 4	Всего разделов: 8	Всего листов выписки: 13
--------------------	---------------------------	-------------------	--------------------------

24.01.2022г. № КУВИ-001/2022-9201377	
Кадастровый номер:	04:03:070501:23
Номер кадастрового квартала:	04:03:070501
Дата присвоения кадастрового номера:	26.05.2003

Ранее присвоенный государственный учетный номер:	данные отсутствуют
Местоположение:	Республика Алтай, Турочакский район, с. Кебезень, ул. Береговая, д. 11"А"
Площадь:	2828 +/- 38
Кадастровая стоимость, руб.:	504571.76
Кадастровые номера расположенных в пределах земельного участка объектов недвижимости:	04:03:070501:884, 04:03:070501:901
Кадастровые номера объектов недвижимости, из которых образован объект недвижимости:	данные отсутствуют
Кадастровые номера образованных объектов недвижимости:	данные отсутствуют
Категория земель:	Земли населенных пунктов
Виды разрешенного использования:	Для индивидуального жилищного строительства
Сведения о кадастровом инженеру:	данные отсутствуют
Сведения о лесах, водных объектах и об иных природных объектах, расположенных в пределах земельного участка:	данные отсутствуют

полное наименование должности	подпись	инициалы, фамилия
-------------------------------	---------	-------------------

М.П.

Земельный участок			
вид объекта недвижимости			
Лист № 2 раздела 1	Всего листов раздела 1: 4	Всего разделов: 8	Всего листов выписки: 13
24.01.2022г. № КУВИ-001/2022-9201377			
Кадастровый номер:		04:03:070501:23	
Сведения о том, что земельный участок полностью расположен в границах зоны с особыми условиями использования территории, территории объекта культурного наследия, публичного сервитута:		<p>Земельный участок полностью расположен в границах зоны с реестровым номером 04:03-6.332 от 19.04.2021, ограничение использования земельного участка в пределах зоны: В соответствии со ст. 65 Водного кодекса Российской Федерации (ч.15 ст.65 федерального закона от 03.06.2006 N 74-ФЗ "Водный кодекс Российской Федерации" (ред. от 08.12.2020) в границах водоохранных зон запрещаются: 1) использование сточных вод в целях регулирования плодородия почв (в ред. Федерального закона от 21.10.2013 N 282-ФЗ); 2) размещение кладбищ, скотомогильников, объектов размещения отходов производства и потребления, химических, взрывчатых, токсичных, отравляющих и ядовитых веществ, пунктов захоронения радиоактивных отходов (в ред. Федеральных законов от 11.07.2011 N 190-ФЗ, от 29.12.2014 N 458-ФЗ); 3) осуществление авиационных мер по борьбе с вредными организмами (в ред. Федерального закона от 21.10.2013 N 282-ФЗ); 4) движение и стоянка транспортных средств (кроме специальных транспортных средств), за исключением их движения по дорогам и стоянки на дорогах и в специально оборудованных местах, имеющих твердое покрытие; 5) строительство и реконструкция автозаправочных станций, складов горюче-смазочных материалов (за исключением случаев, если автозаправочные станции, склады горюче-смазочных материалов размещены на территориях портов, инфраструктуры внутренних водных путей, в том числе баз (сооружений) для стоянки маломерных судов, объектов органов федеральной службы безопасности), станций технического обслуживания, используемых для технического осмотра и ремонта транспортных средств, осуществление мойки транспортных средств (п. 5 в ред. Федерального закона от 02.08.2019 N 294-ФЗ); 6) хранение пестицидов и агрохимикатов (за исключением хранения агрохимикатов в специализированных хранилищах на территориях морских портов за пределами границ прибрежных защитных полос), применение пестицидов и агрохимикатов (п. 6 в ред. Федерального закона от 08.12.2020 N 416-ФЗ); 7) сброс сточных, в том числе дренажных, вод (п. 7 введен Федеральным законом от 21.10.2013 N 282-ФЗ); 8) разведка и добыча общераспространенных полезных ископаемых (за исключением случаев, если разведка и добыча общераспространенных полезных ископаемых осуществляются пользователями недр, осуществляющими разведку и добычу иных видов полезных ископаемых, в границах предоставленных им в соответствии с законодательством Российской Федерации о недрах горных отводов и (или) геологических отводов на основании утвержденного технического проекта в соответствии со статьей 19.1 Закона Российской Федерации от 21 февраля 1992 года N 2395-1 "О недрах") (п. 8 введен Федеральным законом от 21.10.2013 N 282-ФЗ)., вид/наименование: Прибрежная защитная полоса реки Бия от с. Кебезень до границы с Алтайским краем на территории Республики Алтай, тип: Прибрежная защитная полоса, решения:</p> <p>1. дата решения: 31.10.2019, номер решения: 856, наименование ОГВ/ОМСУ: Министерство природных ресурсов, экологии и туризма Республики Алтай</p> <p>2. дата решения: 19.03.2021, номер решения: 2385, наименование ОГВ/ОМСУ: Министерство природных ресурсов, экологии и туризма Республики Алтай</p>	
Сведения о том, что земельный участок расположен в границах особой экономической зоны, территории опережающего социально-экономического развития, зоны территориального развития в Российской Федерации, игровой зоны:		данные отсутствуют	

полное наименование должности	подпись	инициалы, фамилия
-------------------------------	---------	-------------------

М.П.

Земельный участок		
вид объекта недвижимости		
Лист № 3 раздела 1	Всего листов раздела 1: 4	Всего разделов: 8
Всего листов выписки: 13		
24.01.2022г. № КУВИ-001/2022-9201377		
Кадастровый номер:	04:03:070501:23	
Сведения о том, что земельный участок расположен в границах особо охраняемой природной территории, охотничьих угодий, лесничеств:	данные отсутствуют	
Сведения о результатах проведения государственного земельного надзора:	данные отсутствуют	
Сведения о расположении земельного участка в границах территории, в отношении которой утвержден проект межевания территории:	данные отсутствуют	
Условный номер земельного участка:	данные отсутствуют	
Сведения о принятии акта и (или) заключении договора, предусматривающих предоставление в соответствии с земельным законодательством исполнительным органом государственным органом власти или органом местного самоуправления, находящегося в государственной или муниципальной собственности земельного участка для строительства наемного дома социального использования или наемного дома коммерческого использования:	данные отсутствуют	
Сведения о том, что земельный участок или земельные участки образованы на основании решения об изъятии земельного участка и (или) расположенного на нем объекта недвижимости для государственных или муниципальных нужд:	данные отсутствуют	
Сведения о том, что земельный участок образован из земель или земельного участка, государственная собственность на которые не разграничена:	данные отсутствуют	
Сведения о наличии земельного спора о местоположении границ земельных участков:	данные отсутствуют	
Статус записи об объекте недвижимости:	Сведения об объекте недвижимости имеют статус "актуальные, ранее учтенные"	
Особые отметки:	Сведения об ограничениях права на объект недвижимости, обременениях данного объекта, не зарегистрированных в реестре прав, ограничений прав и обременений недвижимого имущества: вид ограничения (обременения): прочие ограничения прав и обременения объекта недвижимости; срок действия не установлен; Лица (объекты недвижимости), в пользу которых (в связи с которыми) установлены ограничения (обременения): Волков Константин Юрьевич. вид ограничения (обременения): ограничения прав на земельный участок, предусмотренные статьями 56, 56.1 Земельного кодекса Российской Федерации; срок действия: с 12.12.2016; реквизиты документа-основания: zONE_9F9C3BC7-1798-4B47-A632-DDED52082F71 от 29.10.2013 № б/н выдан: ООО "Геокад+". вид ограничения (обременения): ограничения прав на земельный участок, предусмотренные статьями 56,	
полное наименование должности	подпись	инициалы, фамилия

М.П.

Земельный участок			
вид объекта недвижимости			
Лист № 4 раздела 1	Всего листов раздела 1: 4	Всего разделов: 8	Всего листов выписки: 13
24.01.2022г. № КУВИ-001/2022-9201377			
Кадастровый номер:		04:03:070501:23	
		56.1 Земельного кодекса Российской Федерации; срок действия: с 19.04.2021; реквизиты документа-основания: приказ "Об определении береговых линий, границ водоохранных зон и границ прибрежных защитных полос реки Бия от с. Кебезень до границы с Алтайским краем на территории Республики Алтай" от 31.10.2019 № 856 выдан: Министерство природных ресурсов, экологии и туризма Республики Алтай; сопроводительное письмо от 19.03.2021 № 2385 выдан: Министерство природных ресурсов, экологии и туризма Республики Алтай. Граница земельного участка пересекает границы земельных участков (земельного участка) с кадастровыми номерами (кадастровым номером) 04:03:070501:149.	
Получатель выписки:		Прокопьев Андрей Павлович, действующий(ая) на основании документа "" АДМИНИСТРАЦИЯ МУНИЦИПАЛЬНОГО ОБРАЗОВАНИЯ "ТУРОЧАКСКИЙ РАЙОН"	

полное наименование должности	подпись	инициалы, фамилия

М.П.

## Выписка из Единого государственного реестра недвижимости об объекте недвижимости

## Сведения о зарегистрированных правах

Земельный участок			
вид объекта недвижимости			
Лист № 1 раздела 2	Всего листов раздела 2: 2	Всего разделов: 8	Всего листов выписки: 13
24.01.2022г. № КУВИ-001/2022-9201377			
Кадастровый номер:		04:03:070501:23	

1	Правообладатель (правообладатели):	1.1	
2	Вид, номер, дата и время государственной регистрации права:	2.1	Собственность 04-02/001-02/004/027/2016-31/2 18.02.2016 16:40:26
3	Сведения об осуществлении государственной регистрации сделки, права без необходимого в силу закона согласия третьего лица, органа:	3.1	данные отсутствуют
4	Ограничение прав и обременение объекта недвижимости:	не зарегистрировано	
5	Договоры участия в долевом строительстве:	не зарегистрировано	
6	Заявленные в судебном порядке права требования:	данные отсутствуют	
7	Сведения о возражении в отношении зарегистрированного права:	данные отсутствуют	
8	Сведения о наличии решения об изъятии объекта недвижимости для государственных и муниципальных нужд:	данные отсутствуют	
9	Сведения о невозможности государственной регистрации без личного участия правообладателя или его законного представителя:	данные отсутствуют	
10	Правопритязания и сведения о наличии поступивших, но не рассмотренных заявлений о проведении государственной регистрации права (перехода, прекращения права), ограничения права или обременения объекта недвижимости, сделки в отношении объекта недвижимости:	отсутствуют	

полное наименование должности	подпись	инициалы, фамилия
-------------------------------	---------	-------------------

М.П.

Земельный участок			
вид объекта недвижимости			
Лист № 2 раздела 2	Всего листов раздела 2: 2	Всего разделов: 8	Всего листов выписки: 13
24.01.2022г. № КУВИ-001/2022-9201377			
Кадастровый номер:		04:03:070501:23	
11	Сведения о невозможности государственной регистрации перехода, прекращения, ограничения права на земельный участок из земель сельскохозяйственного назначения:	данные отсутствуют	

полное наименование должности	подпись	инициалы, фамилия
-------------------------------	---------	-------------------

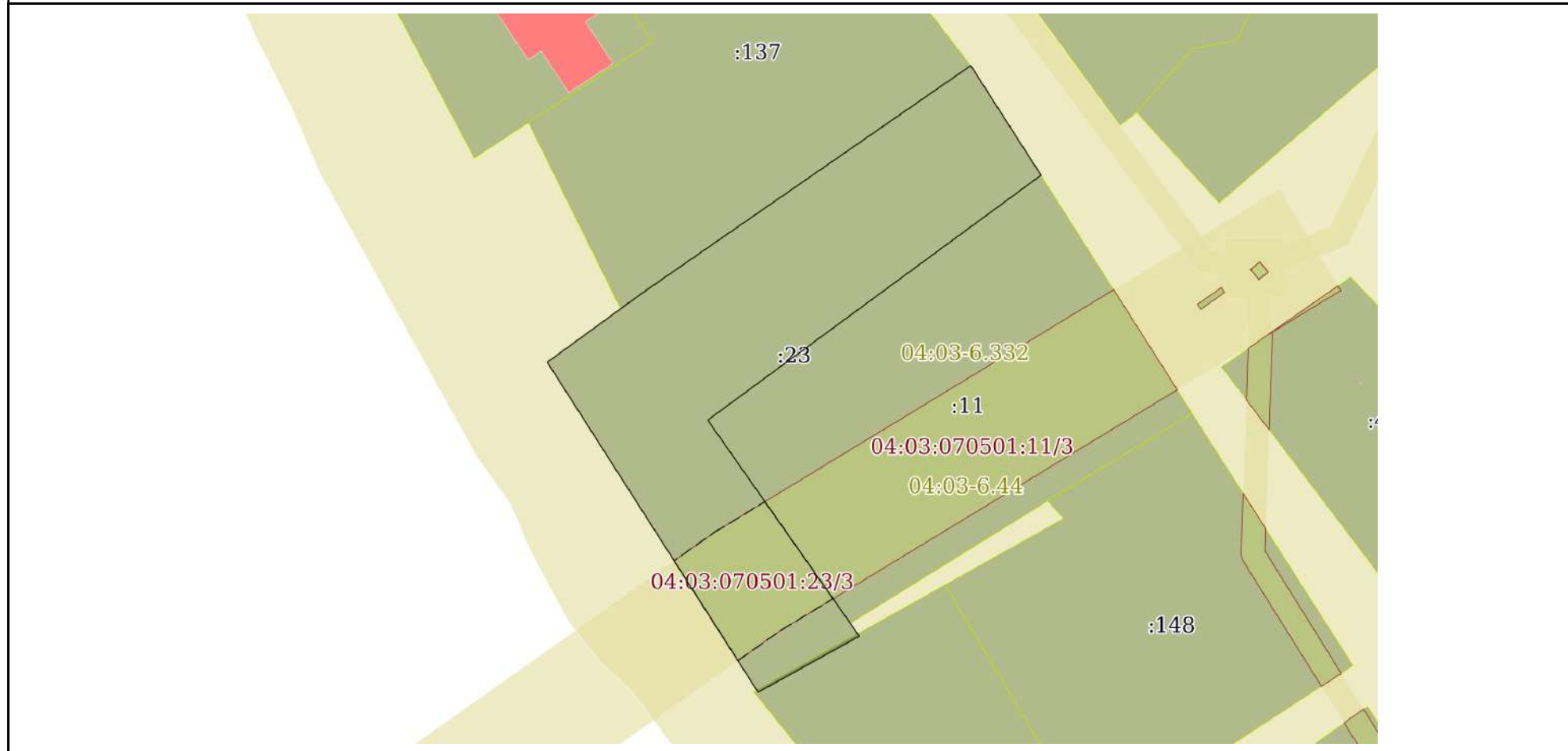
М.П.



Выписка из Единого государственного реестра недвижимости об объекте недвижимости  
 Описание местоположения земельного участка

Земельный участок			
вид объекта недвижимости			
Лист № 1 раздела 3	Всего листов раздела 3: 1	Всего разделов: 8	Всего листов выписки: 13
24.01.2022г. № КУВИ-001/2022-9201377			
Кадастровый номер:		04:03:070501:23	

План (чертеж, схема) земельного участка



Масштаб 1:1000      Условные обозначения:

полное наименование должности	подпись	инициалы, фамилия

М.П.

## Выписка из Единого государственного реестра недвижимости об объекте недвижимости

## Описание местоположения земельного участка

Земельный участок			
вид объекта недвижимости			
Лист № 1 раздела 3.1	Всего листов раздела 3.1: 1	Всего разделов: 8	Всего листов выписки: 13
24.01.2022г. № КУВИ-001/2022-9201377			
Кадастровый номер:		04:03:070501:23	

Описание местоположения границ земельного участка							
№ п/п	Номер точки		Дирекционный угол	Горизонтальное проложение, м	Описание закрепления на местности	Кадастровые номера смежных участков	Сведения об адресах правообладателей смежных земельных участков
	начальная	конечная					
1	2	3	4	5	6	7	8
1	1.1.1	1.1.2	233°42.8`	69.92	данные отсутствуют	04:03:070501:11	Россия, г. Москва, ул. Новый Арбат, д.31/12, кв. 142
2	1.1.2	1.1.3	144°55.4`	44.6	данные отсутствуют	данные отсутствуют	данные отсутствуют
3	1.1.3	1.1.4	241°0.7`	19.56	данные отсутствуют	04:03:070501:149	Российская Федерация, г. Москва, ул. Новый Арбат, д. 31/12 кв. 142
4	1.1.4	1.1.5	327°24.7`	66.19	данные отсутствуют	данные отсутствуют	данные отсутствуют
5	1.1.5	1.1.6	53°58.5`	15.32	данные отсутствуют	данные отсутствуют	данные отсутствуют
6	1.1.6	1.1.7	54°4.3`	5.11	данные отсутствуют	04:03:070501:137	Москва, ул. Новый Арбат, д.31/12, кв. 142
7	1.1.7	1.1.8	55°19.7`	66.97	данные отсутствуют	04:03:070501:137	Москва, ул. Новый Арбат, д.31/12, кв. 142
8	1.1.8	1.1.1	147°19.3`	22.0	данные отсутствуют	данные отсутствуют	данные отсутствуют

полное наименование должности	подпись	инициалы, фамилия

М.П.

## Выписка из Единого государственного реестра недвижимости об объекте недвижимости

## Описание местоположения земельного участка

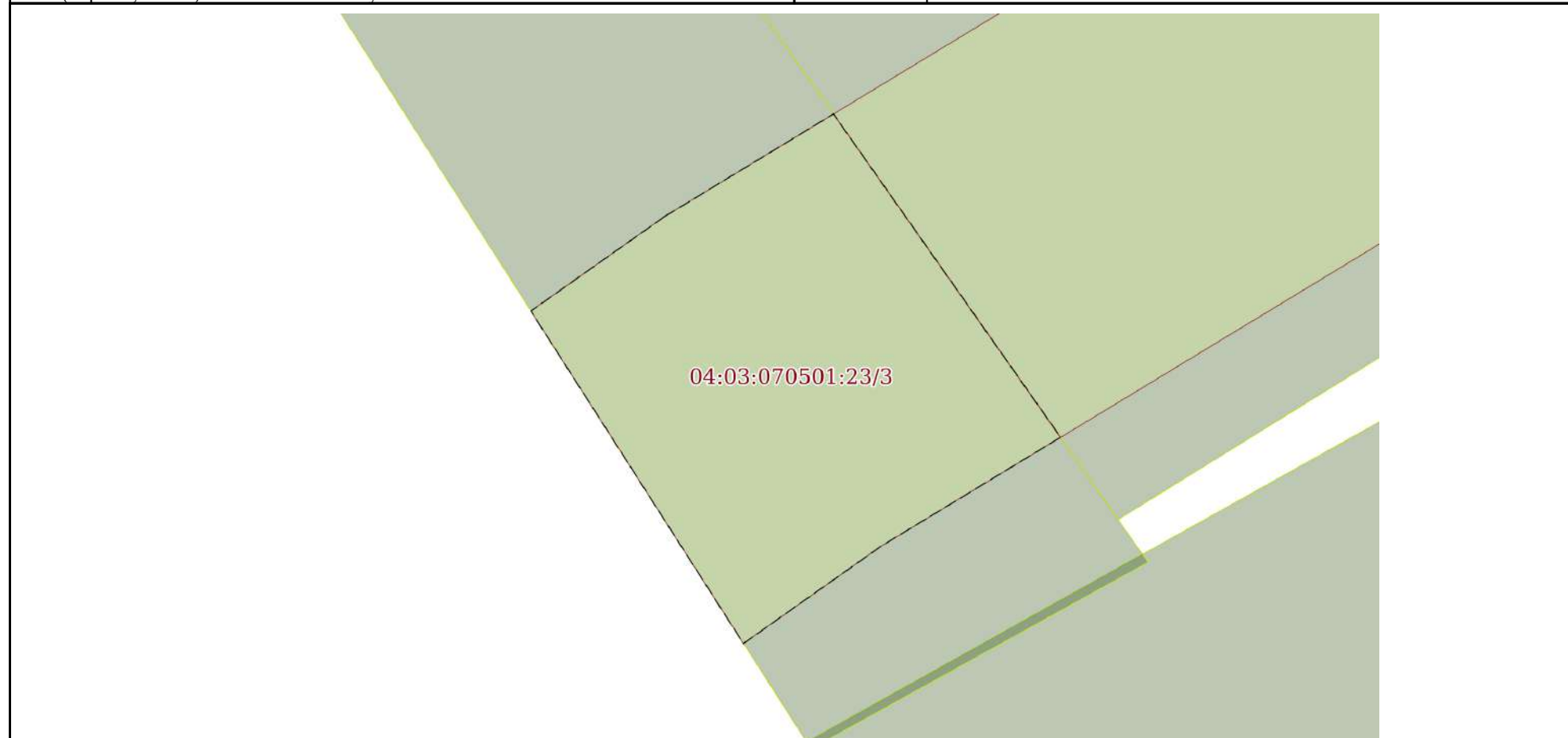
Земельный участок			
вид объекта недвижимости			
Лист № 1 раздела 3.2	Всего листов раздела 3.2: 1	Всего разделов: 8	Всего листов выписки: 13
24.01.2022г. № КУВИ-001/2022-9201377			
Кадастровый номер:		04:03:070501:23	

Сведения о характерных точках границы земельного участка				
Система координат 04.2				
Номер точки	Координаты, м		Описание закрепления на местности	Средняя квадратичная погрешность определения координат характерных точек границ земельного участка, м
	X	Y		
1	2	3	4	5
1	642852.64	2205294.54	-	0.2
2	642811.26	2205238.18	-	0.2
3	642774.76	2205263.81	-	0.2
4	642765.28	2205246.7	-	0.2
5	642821.05	2205211.05	-	0.2
6	642830.06	2205223.44	-	0.2
7	642833.06	2205227.58	-	0.2
8	642871.16	2205282.66	-	0.2
9	642852.64	2205294.54	-	0.2

полное наименование должности	подпись	инициалы, фамилия

М.П.

Выписка из Единого государственного реестра недвижимости об объекте недвижимости  
Сведения о частях земельного участка

Земельный участок			
вид объекта недвижимости			
Лист № 1 раздела 4	Всего листов раздела 4: 1	Всего разделов: 8	Всего листов выписки: 13
24.01.2022г. № КУВИ-001/2022-9201377			
Кадастровый номер:		04:03:070501:23	
План (чертеж, схема) части земельного участка		Учетный номер части: 04:03:070501:23/3	
			
Масштаб 1:300	Условные обозначения:		
полное наименование должности	подпись	инициалы, фамилия	

М.П.

Выписка из Единого государственного реестра недвижимости об объекте недвижимости  
Сведения о частях земельного участка

Земельный участок			
вид объекта недвижимости			

Лист № 1 раздела 4.1	Всего листов раздела 4.1: 2	Всего разделов: 8	Всего листов выписки: 13
----------------------	-----------------------------	-------------------	--------------------------

24.01.2022г. № КУВИ-001/2022-9201377

Кадастровый номер: 04:03:070501:23

Учетный номер части	Площадь, м2	Содержание ограничения в использовании или ограничения права на объект недвижимости или обременения объекта недвижимости
1	2	3
04:03:070501:23/1	2958	вид ограничения (обременения): прочие ограничения прав и обременения объекта недвижимости; Срок действия: не установлен; Сведения о лицах в пользу которых или в связи с которыми установлены (устанавливаются) ограничение прав и обременение объекта недвижимости: Волков Константин Юрьевич; Содержание ограничения (обременения): Обременение: Аренда земли
04:03:070501:23/3	375	вид ограничения (обременения): ограничения прав на земельный участок, предусмотренные статьями 56, 56.1 Земельного кодекса Российской Федерации; Срок действия: с 2016-12-12; реквизиты документа-основания: zONE_9F9C3BC7-1798-4B47-A632-DDED52082F71 от 29.10.2013 № б/н выдан: ООО "Геокад+"; Содержание ограничения (обременения): Ограничения использования земель установлены в соответствии с Правилами установления охранных зон объектов электросетевого хозяйства и особых условий использования земельных участков, расположенных в границах таких зон утвержденных Постановлением Правительства РФ от 24.02.2009г. №160 Наименование: Охранная зона линии электропередач Л-17-3 ОАО «МРСК Сибири» Протяженность: 7019,4 м; Реестровый номер границы: 04.03.2.15
	Весь	вид ограничения (обременения): ограничения прав на земельный участок, предусмотренные статьями 56, 56.1 Земельного кодекса Российской Федерации; Срок действия: с 2021-04-19; реквизиты документа-основания: приказ "Об определении береговых линий, границ водоохранных зон и границ прибрежных защитных полос реки Бия от с. Кебезень до границы с Алтайским краем на территории Республики Алтай" от 31.10.2019 № 856 выдан: Министерство природных ресурсов, экологии и туризма Республики Алтай; сопроводительное письмо от 19.03.2021 № 2385 выдан: Министерство природных ресурсов, экологии и туризма Республики Алтай; Содержание ограничения (обременения): В соответствии со ст. 65 Водного кодекса Российской Федерации (ч.15 ст.65 федерального закона от 03.06.2006 N 74-ФЗ "Водный кодекс Российской Федерации" (ред. от 08.12.2020) в границах водоохранных зон запрещаются: 1) использование сточных вод в целях регулирования плодородия почв (в ред. Федерального закона от 21.10.2013 N 282-ФЗ); 2) размещение кладбищ, скотомогильников, объектов размещения отходов производства и потребления, химических, взрывчатых, токсичных, отравляющих и ядовитых веществ, пунктов захоронения радиоактивных отходов (в ред. Федеральных законов от 11.07.2011 N 190-ФЗ, от 29.12.2014 N 458-ФЗ); 3) осуществление авиационных мер по борьбе с вредными организмами (в ред. Федерального закона от 21.10.2013 N 282-ФЗ); 4) движение и стоянка транспортных средств (кроме специальных транспортных средств), за исключением их движения по дорогам и стоянки на дорогах и в специально оборудованных местах, имеющих твердое покрытие; 5) строительство и реконструкция автозаправочных станций, складов горюче-смазочных материалов (за исключением случаев, если автозаправочные станции, склады горюче-смазочных материалов размещены на территориях портов, инфраструктуре внутренних водных путей, в том числе баз (сооружений) для стоянки маломерных судов, объектов органов федеральной службы безопасности), станций технического обслуживания, используемых для технического осмотра и ремонта транспортных средств, осуществление мойки транспортных средств (п. 5 в ред. Федерального закона от 02.08.2019 N 294-ФЗ); 6) хранение пестицидов и агрохимикатов (за исключением хранения агрохимикатов в специализированных хранилищах на территориях морских портов за пределами границ прибрежных защитных полос), применение пестицидов и агрохимикатов (п. 6

полное наименование должности	подпись	инициалы, фамилия
-------------------------------	---------	-------------------

М.П.

Земельный участок			
вид объекта недвижимости			
Лист № 2 раздела 4.1	Всего листов раздела 4.1: 2	Всего разделов: 8	Всего листов выписки: 13
24.01.2022г. № КУВИ-001/2022-9201377			
Кадастровый номер:		04:03:070501:23	
		<p>в ред. Федерального закона от 08.12.2020 N 416-ФЗ); 7) сброс сточных, в том числе дренажных, вод (п. 7 введен Федеральным законом от 21.10.2013 N 282-ФЗ); 8) разведка и добыча общераспространенных полезных ископаемых (за исключением случаев, если разведка и добыча общераспространенных полезных ископаемых осуществляются пользователями недр, осуществляющими разведку и добычу иных видов полезных ископаемых, в границах предоставленных им в соответствии с законодательством Российской Федерации о недрах горных отводов и (или) геологических отводов на основании утвержденного технического проекта в соответствии со статьей 19.1 Закона Российской Федерации от 21 февраля 1992 года N 2395-1 "О недрах") (п. 8 введен Федеральным законом от 21.10.2013 N 282-ФЗ).; Реестровый номер границы: 04:03-6.332; Вид объекта реестра границ: Зона с особыми условиями использования территории; Вид зоны по документу: Прибрежная защитная полоса реки Бия от с. Кебезень до границы с Алтайским краем на территории Республики Алтай; Тип зоны: Прибрежная защитная полоса</p>	

полное наименование должности	подпись	инициалы, фамилия

М.П.

Выписка из Единого государственного реестра недвижимости об объекте недвижимости  
Сведения о частях земельного участка

Земельный участок			
вид объекта недвижимости			
Лист № 1 раздела 4.2	Всего листов раздела 4.2: 1	Всего разделов: 8	Всего листов выписки: 13
24.01.2022г. № КУВИ-001/2022-9201377			
Кадастровый номер:		04:03:070501:23	

Сведения о характерных точках границы части (частей) земельного участка				
Учетный номер части: 04:03:070501:23/3				
Система координат МСК-04, зона 2				
Номер точки	Координаты, м		Описание закрепления на местности	Средняя квадратичная погрешность определения координат характерных точек границ земельного участка, м
	X	Y		
1	2	3	4	5
1	642792.28	2205239.28	-	0.5
2	642787.49	2205232.5	-	-
3	642770.63	2205243.28	-	-
4	642775.55	2205250.24	-	0.5
5	642781.09	2205259.37	-	-
6	642797.48	2205247.85	-	-
7	642792.28	2205239.28	-	0.5

полное наименование должности	подпись	инициалы, фамилия

М.П.

Филиал федерального государственного бюджетного учреждения «Федеральная кадастровая палата Федеральной службы государственной регистрации, кадастра и картографии» по Республике Алтай  
полное наименование органа регистрации прав

Выписка из Единого государственного реестра недвижимости об объекте недвижимости

Сведения о характеристиках объекта недвижимости

На основании запроса от 24.01.2022, поступившего на рассмотрение 24.01.2022, сообщаем, что согласно записям Единого государственного реестра недвижимости:

Раздел 1 Лист 1

Земельный участок			
вид объекта недвижимости			

Лист № 1 раздела 1	Всего листов раздела 1: 4	Всего разделов: 6	Всего листов выписки: 10
--------------------	---------------------------	-------------------	--------------------------

24.01.2022г. № КУВИ-001/2022-9201375	
Кадастровый номер:	04:03:070501:137
Номер кадастрового квартала:	04:03:070501
Дата присвоения кадастрового номера:	20.01.2000

Ранее присвоенный государственный учетный номер:	данные отсутствуют
Адрес:	Российская Федерация, Республика Алтай, Турочакский район, с. Кебезень, ул. Береговая, дом 13
Площадь:	3251 +/- 20
Кадастровая стоимость, руб.:	580043.42
Кадастровые номера расположенных в пределах земельного участка объектов недвижимости:	04:03:070501:673
Кадастровые номера объектов недвижимости, из которых образован объект недвижимости:	данные отсутствуют
Кадастровые номера образованных объектов недвижимости:	данные отсутствуют
Категория земель:	Земли населенных пунктов
Виды разрешенного использования:	Для ведения личного подсобного хозяйства
Сведения о кадастровом инженеру:	данные отсутствуют
Сведения о лесах, водных объектах и об иных природных объектах, расположенных в пределах земельного участка:	данные отсутствуют

полное наименование должности	подпись	инициалы, фамилия
-------------------------------	---------	-------------------

М.П.



Земельный участок			
вид объекта недвижимости			
Лист № 2 раздела 1	Всего листов раздела 1: 4	Всего разделов: 6	Всего листов выписки: 10
24.01.2022г. № КУВИ-001/2022-9201375			
Кадастровый номер:		04:03:070501:137	
Сведения о том, что земельный участок полностью расположен в границах зоны с особыми условиями использования территории, территории объекта культурного наследия, публичного сервитута:	<p>Земельный участок полностью расположен в границах зоны с реестровым номером 04:03-6.332 от 19.04.2021, ограничение использования земельного участка в пределах зоны: В соответствии со ст. 65 Водного кодекса Российской Федерации (ч.15 ст.65 федерального закона от 03.06.2006 N 74-ФЗ "Водный кодекс Российской Федерации" (ред. от 08.12.2020) в границах водоохранных зон запрещаются: 1) использование сточных вод в целях регулирования плодородия почв (в ред. Федерального закона от 21.10.2013 N 282-ФЗ); 2) размещение кладбищ, скотомогильников, объектов размещения отходов производства и потребления, химических, взрывчатых, токсичных, отравляющих и ядовитых веществ, пунктов захоронения радиоактивных отходов (в ред. Федеральных законов от 11.07.2011 N 190-ФЗ, от 29.12.2014 N 458-ФЗ); 3) осуществление авиационных мер по борьбе с вредными организмами (в ред. Федерального закона от 21.10.2013 N 282-ФЗ); 4) движение и стоянка транспортных средств (кроме специальных транспортных средств), за исключением их движения по дорогам и стоянки на дорогах и в специально оборудованных местах, имеющих твердое покрытие; 5) строительство и реконструкция автозаправочных станций, складов горюче-смазочных материалов (за исключением случаев, если автозаправочные станции, склады горюче-смазочных материалов размещены на территориях портов, инфраструктуры внутренних водных путей, в том числе баз (сооружений) для стоянки маломерных судов, объектов органов федеральной службы безопасности), станций технического обслуживания, используемых для технического осмотра и ремонта транспортных средств, осуществление мойки транспортных средств (п. 5 в ред. Федерального закона от 02.08.2019 N 294-ФЗ); 6) хранение пестицидов и агрохимикатов (за исключением хранения агрохимикатов в специализированных хранилищах на территориях морских портов за пределами границ прибрежных защитных полос), применение пестицидов и агрохимикатов (п. 6 в ред. Федерального закона от 08.12.2020 N 416-ФЗ); 7) сброс сточных, в том числе дренажных, вод (п. 7 введен Федеральным законом от 21.10.2013 N 282-ФЗ); 8) разведка и добыча общераспространенных полезных ископаемых (за исключением случаев, если разведка и добыча общераспространенных полезных ископаемых осуществляются пользователями недр, осуществляющими разведку и добычу иных видов полезных ископаемых, в границах предоставленных им в соответствии с законодательством Российской Федерации о недрах горных отводов и (или) геологических отводов на основании утвержденного технического проекта в соответствии со статьей 19.1 Закона Российской Федерации от 21 февраля 1992 года N 2395-1 "О недрах") (п. 8 введен Федеральным законом от 21.10.2013 N 282-ФЗ)., вид/наименование: Прибрежная защитная полоса реки Бия от с. Кебезень до границы с Алтайским краем на территории Республики Алтай, тип: Прибрежная защитная полоса, решения:</p> <p>1. дата решения: 31.10.2019, номер решения: 856, наименование ОГВ/ОМСУ: Министерство природных ресурсов, экологии и туризма Республики Алтай</p> <p>2. дата решения: 19.03.2021, номер решения: 2385, наименование ОГВ/ОМСУ: Министерство природных ресурсов, экологии и туризма Республики Алтай</p>		
Сведения о том, что земельный участок расположен в границах особой экономической зоны, территории опережающего социально-экономического развития, зоны территориального развития в Российской Федерации, игровой зоны:	данные отсутствуют		

полное наименование должности	подпись	инициалы, фамилия
-------------------------------	---------	-------------------

М.П.

Земельный участок		
вид объекта недвижимости		
Лист № 3 раздела 1	Всего листов раздела 1: 4	Всего разделов: 6
Всего листов выписки: 10		
24.01.2022г. № КУВИ-001/2022-9201375		
Кадастровый номер:	04:03:070501:137	
Сведения о том, что земельный участок расположен в границах особо охраняемой природной территории, охотничьих угодий, лесничеств:	данные отсутствуют	
Сведения о результатах проведения государственного земельного надзора:	данные отсутствуют	
Сведения о расположении земельного участка в границах территории, в отношении которой утвержден проект межевания территории:	данные отсутствуют	
Условный номер земельного участка:	данные отсутствуют	
Сведения о принятии акта и (или) заключении договора, предусматривающих предоставление в соответствии с земельным законодательством исполнительным органом государственным органом власти или органом местного самоуправления, находящегося в государственной или муниципальной собственности земельного участка для строительства наемного дома социального использования или наемного дома коммерческого использования:	данные отсутствуют	
Сведения о том, что земельный участок или земельные участки образованы на основании решения об изъятии земельного участка и (или) расположенного на нем объекта недвижимости для государственных или муниципальных нужд:	данные отсутствуют	
Сведения о том, что земельный участок образован из земель или земельного участка, государственная собственность на которые не разграничена:	данные отсутствуют	
Сведения о наличии земельного спора о местоположении границ земельных участков:	данные отсутствуют	
Статус записи об объекте недвижимости:	Сведения об объекте недвижимости имеют статус "актуальные, ранее учтенные"	
Особые отметки:	Сведения об ограничениях права на объект недвижимости, обременениях данного объекта, не зарегистрированных в реестре прав, ограничений прав и обременений недвижимого имущества: вид ограничения (обременения): ограничения прав на земельный участок, предусмотренные статьями 56, 56.1 Земельного кодекса Российской Федерации; срок действия: с 19.04.2021; реквизиты документа-основания: приказ "Об определении береговых линий, границ водоохранных зон и границ прибрежных защитных полос реки Бия от с. Кебезень до границы с Алтайским краем на территории Республики Алтай" от 31.10.2019 № 856 выдан: Министерство природных ресурсов, экологии и туризма Республики Алтай; сопроводительное письмо от 19.03.2021 № 2385 выдан: Министерство природных ресурсов, экологии и туризма Республики Алтай. Сведения, необходимые для заполнения раздела: 4 -	
полное наименование должности	подпись	инициалы, фамилия

М.П.

Земельный участок			
вид объекта недвижимости			
Лист № 4 раздела 1	Всего листов раздела 1: 4	Всего разделов: 6	Всего листов выписки: 10
24.01.2022г. № КУВИ-001/2022-9201375			
Кадастровый номер:		04:03:070501:137	
		Сведения о частях земельного участка, отсутствуют.	
Получатель выписки:		Прокопьев Андрей Павлович, действующий(ая) на основании документа "" АДМИНИСТРАЦИЯ МУНИЦИПАЛЬНОГО ОБРАЗОВАНИЯ "ТУРОЧАКСКИЙ РАЙОН"	

полное наименование должности	подпись	инициалы, фамилия

М.П.

## Выписка из Единого государственного реестра недвижимости об объекте недвижимости

## Сведения о зарегистрированных правах

Земельный участок			
вид объекта недвижимости			
Лист № 1 раздела 2	Всего листов раздела 2: 2	Всего разделов: 6	Всего листов выписки: 10
24.01.2022г. № КУВИ-001/2022-9201375			
Кадастровый номер:		04:03:070501:137	

1	Правообладатель (правообладатели):	1.1	
2	Вид, номер, дата и время государственной регистрации права:	2.1	Собственность 04-02-02/011/2013-727 06.07.2013 00:00:00
3	Сведения об осуществлении государственной регистрации сделки, права без необходимого в силу закона согласия третьего лица, органа:	3.1	данные отсутствуют
4	Ограничение прав и обременение объекта недвижимости:	не зарегистрировано	
5	Договоры участия в долевом строительстве:	не зарегистрировано	
6	Заявленные в судебном порядке права требования:	данные отсутствуют	
7	Сведения о возражении в отношении зарегистрированного права:	данные отсутствуют	
8	Сведения о наличии решения об изъятии объекта недвижимости для государственных и муниципальных нужд:	данные отсутствуют	
9	Сведения о невозможности государственной регистрации без личного участия правообладателя или его законного представителя:	данные отсутствуют	
10	Правопритязания и сведения о наличии поступивших, но не рассмотренных заявлений о проведении государственной регистрации права (перехода, прекращения права), ограничения права или обременения объекта недвижимости, сделки в отношении объекта недвижимости:	отсутствуют	

полное наименование должности	подпись	инициалы, фамилия
-------------------------------	---------	-------------------

М.П.

Земельный участок			
вид объекта недвижимости			
Лист № 2 раздела 2	Всего листов раздела 2: 2	Всего разделов: 6	Всего листов выписки: 10
24.01.2022г. № КУВИ-001/2022-9201375			
Кадастровый номер:		04:03:070501:137	
11	Сведения о невозможности государственной регистрации перехода, прекращения, ограничения права на земельный участок из земель сельскохозяйственного назначения:	данные отсутствуют	

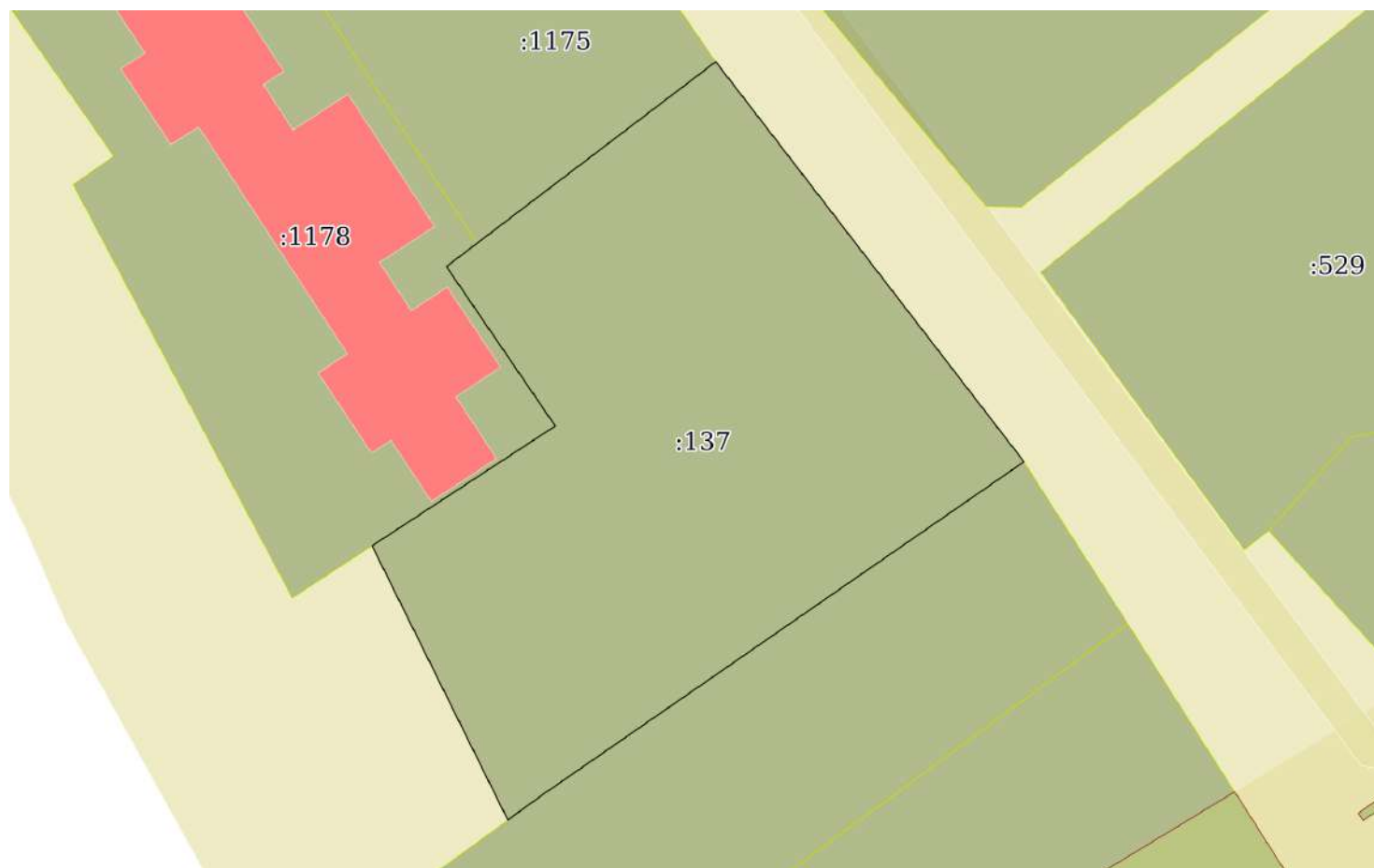
полное наименование должности	подпись	инициалы, фамилия
-------------------------------	---------	-------------------

М.П.

Выписка из Единого государственного реестра недвижимости об объекте недвижимости  
 Описание местоположения земельного участка

Земельный участок			
вид объекта недвижимости			
Лист № 1 раздела 3	Всего листов раздела 3: 1	Всего разделов: 6	Всего листов выписки: 10
24.01.2022г. № КУВИ-001/2022-9201375			
Кадастровый номер:		04:03:070501:137	

План (чертеж, схема) земельного участка



Масштаб 1:800

Условные обозначения:

полное наименование должности	подпись	инициалы, фамилия

М.П.

## Выписка из Единого государственного реестра недвижимости об объекте недвижимости

## Описание местоположения земельного участка

Земельный участок			
вид объекта недвижимости			
Лист № 1 раздела 3.1	Всего листов раздела 3.1: 1	Всего разделов: 6	Всего листов выписки: 10
24.01.2022г. № КУВИ-001/2022-9201375			
Кадастровый номер:		04:03:070501:137	

Описание местоположения границ земельного участка							
№ п/п	Номер точки		Дирекционный угол	Горизонтальное проложение, м	Описание закрепления на местности	Кадастровые номера смежных участков	Сведения об адресах правообладателей смежных земельных участков
	начальная	конечная					
1	2	3	4	5	6	7	8
1	1.1.1	1.1.2	142°23.0`	57.93	данные отсутствуют	данные отсутствуют	данные отсутствуют
2	1.1.1	1.1.1			данные отсутствуют	04:03:070501:1175	Россия, г. Москва, ул. Новый Арбат, д.31/12, кв. 142
3	1.1.2	1.1.3	235°19.7`	66.97	данные отсутствуют	04:03:070501:23	Россия, г. Москва, ул. Новый Арбат, д.31/12, кв. 142
4	1.1.3	1.1.4	234°4.3`	5.11	данные отсутствуют	04:03:070501:23	Россия, г. Москва, ул. Новый Арбат, д.31/12, кв. 142
5	1.1.4	1.1.5	333°39.7`	35.09	данные отсутствуют	данные отсутствуют	данные отсутствуют
6	1.1.5	1.1.6	56°47.8`	25.11	данные отсутствуют	04:03:070501:1178	Россия, г. Москва, ул. Новый Арбат, д.31/12, кв. 142
7	1.1.6	1.1.7	325°41.6`	22.14	данные отсутствуют	04:03:070501:1178	Россия, г. Москва, ул. Новый Арбат, д.31/12, кв. 142
8	1.1.7	1.1.1	52°44.8`	38.82	данные отсутствуют	данные отсутствуют	данные отсутствуют

полное наименование должности	подпись	инициалы, фамилия

М.П.

## Выписка из Единого государственного реестра недвижимости об объекте недвижимости

## Описание местоположения земельного участка

Земельный участок			
вид объекта недвижимости			
Лист № 1 раздела 3.2	Всего листов раздела 3.2: 1	Всего разделов: 6	Всего листов выписки: 10
24.01.2022г. № КУВИ-001/2022-9201375			
Кадастровый номер:		04:03:070501:137	

Сведения о характерных точках границы земельного участка				
Система координат 04.2				
Номер точки	Координаты, м		Описание закрепления на местности	Средняя квадратичная погрешность определения координат характерных точек границ земельного участка, м
	X	Y		
1	2	3	4	5
1	642917.05	2205247.3	-	0.1
2	642871.16	2205282.66	-	0.1
3	642833.06	2205227.58	-	0.1
4	642830.06	2205223.44	-	0.1
5	642861.51	2205207.87	-	0.1
6	642875.26	2205228.88	-	0.1
7	642893.55	2205216.4	-	0.1
8	642917.05	2205247.3	-	0.1

полное наименование должности	подпись	инициалы, фамилия

М.П.



Выписка из Единого государственного реестра недвижимости об объекте недвижимости  
Сведения о частях земельного участка

Земельный участок			
вид объекта недвижимости			
Лист № 1 раздела 4.1	Всего листов раздела 4.1: 1	Всего разделов: 6	Всего листов выписки: 10
24.01.2022г. № КУВИ-001/2022-9201375			
Кадастровый номер:		04:03:070501:137	

Учетный номер части	Площадь, м2	Содержание ограничения в использовании или ограничения права на объект недвижимости или обременения объекта недвижимости
1	2	3
	Весь	<p>вид ограничения (обременения): ограничения прав на земельный участок, предусмотренные статьями 56, 56.1 Земельного кодекса Российской Федерации; Срок действия: с 2021-04-19; реквизиты документа-основания: приказ "Об определении береговых линий, границ водоохранных зон и границ прибрежных защитных полос реки Бия от с. Кебезень до границы с Алтайским краем на территории Республики Алтай" от 31.10.2019 № 856 выдан: Министерство природных ресурсов, экологии и туризма Республики Алтай; сопроводительное письмо от 19.03.2021 № 2385 выдан: Министерство природных ресурсов, экологии и туризма Республики Алтай; Содержание ограничения (обременения): В соответствии со ст. 65 Водного кодекса Российской Федерации (ч.15 ст.65 федерального закона от 03.06.2006 N 74-ФЗ "Водный кодекс Российской Федерации" (ред. от 08.12.2020) в границах водоохранных зон запрещаются: 1) использование сточных вод в целях регулирования плодородия почв (в ред. Федерального закона от 21.10.2013 N 282-ФЗ); 2) размещение кладбищ, скотомогильников, объектов размещения отходов производства и потребления, химических, взрывчатых, токсичных, отравляющих и ядовитых веществ, пунктов захоронения радиоактивных отходов (в ред. Федеральных законов от 11.07.2011 N 190-ФЗ, от 29.12.2014 N 458-ФЗ); 3) осуществление авиационных мер по борьбе с вредными организмами (в ред. Федерального закона от 21.10.2013 N 282-ФЗ); 4) движение и стоянка транспортных средств (кроме специальных транспортных средств), за исключением их движения по дорогам и стоянки на дорогах и в специально оборудованных местах, имеющих твердое покрытие; 5) строительство и реконструкция автозаправочных станций, складов горюче-смазочных материалов (за исключением случаев, если автозаправочные станции, склады горюче-смазочных материалов размещены на территориях портов, инфраструктуры внутренних водных путей, в том числе баз (сооружений) для стоянки маломерных судов, объектов органов федеральной службы безопасности), станций технического обслуживания, используемых для технического осмотра и ремонта транспортных средств, осуществление мойки транспортных средств (п. 5 в ред. Федерального закона от 02.08.2019 N 294-ФЗ); 6) хранение пестицидов и агрохимикатов (за исключением хранения агрохимикатов в специализированных хранилищах на территориях морских портов за пределами границ прибрежных защитных полос), применение пестицидов и агрохимикатов (п. 6 в ред. Федерального закона от 08.12.2020 N 416-ФЗ); 7) сброс сточных, в том числе дренажных, вод (п. 7 введен Федеральным законом от 21.10.2013 N 282-ФЗ); 8) разведка и добыча общераспространенных полезных ископаемых (за исключением случаев, если разведка и добыча общераспространенных полезных ископаемых осуществляются пользователями недр, осуществляющими разведку и добычу иных видов полезных ископаемых, в границах предоставленных им в соответствии с законодательством Российской Федерации о недрах горных отводов и (или) геологических отводов на основании утвержденного технического проекта в соответствии со статьей 19.1 Закона Российской Федерации от 21 февраля 1992 года N 2395-1 "О недрах") (п. 8 введен Федеральным законом от 21.10.2013 N 282-ФЗ).; Реестровый номер границы: 04:03-6.332; Вид объекта реестра границ: Зона с особыми условиями использования территории; Вид зоны по документу: Прибрежная защитная полоса реки Бия от с. Кебезень до границы с Алтайским краем на территории Республики Алтай; Тип зоны: Прибрежная защитная полоса</p>

полное наименование должности	подпись	инициалы, фамилия
-------------------------------	---------	-------------------

М.П.

Выписка из Единого государственного реестра недвижимости об объекте недвижимости

Сведения о характеристиках объекта недвижимости

На основании запроса от 24.01.2022, поступившего на рассмотрение 24.01.2022, сообщаем, что согласно записям Единого государственного реестра недвижимости:

Раздел 1 Лист 1

Земельный участок			
вид объекта недвижимости			

Лист № 1 раздела 1	Всего листов раздела 1: 4	Всего разделов: 6	Всего листов выписки: 10
--------------------	---------------------------	-------------------	--------------------------

24.01.2022г. № КУВИ-001/2022-9201398	
Кадастровый номер:	04:03:070501:1175
Номер кадастрового квартала:	04:03:070501
Дата присвоения кадастрового номера:	29.06.2017

Ранее присвоенный государственный учетный номер:	Условный номер 04-02/001-04/004/040/2017-213
Местоположение:	Местоположение установлено относительно ориентира, расположенного в границах участка. Почтовый адрес ориентира: Российская Федерация, Республика Алтай, Турочакский район, с. Кебезень, ул. Береговая, д. 13 А.
Площадь:	1067 +/- 11
Кадастровая стоимость, руб.:	190576.87
Кадастровые номера расположенных в пределах земельного участка объектов недвижимости:	данные отсутствуют
Кадастровые номера объектов недвижимости, из которых образован объект недвижимости:	04:03:070501:1159
Кадастровые номера образованных объектов недвижимости:	данные отсутствуют
Категория земель:	Земли населенных пунктов
Виды разрешенного использования:	Для ведения личного подсобного хозяйства
Сведения о кадастровом инженерере:	5241, Раздел, 10224, 2017-06-01
Сведения о лесах, водных объектах и об иных природных объектах, расположенных в пределах земельного участка:	данные отсутствуют

полное наименование должности	подпись	инициалы, фамилия
-------------------------------	---------	-------------------

М.П.

Земельный участок			
вид объекта недвижимости			
Лист № 2 раздела 1	Всего листов раздела 1: 4	Всего разделов: 6	Всего листов выписки: 10
24.01.2022г. № КУВИ-001/2022-9201398			
Кадастровый номер:		04:03:070501:1175	
Сведения о том, что земельный участок полностью расположен в границах зоны с особыми условиями использования территории, территории объекта культурного наследия, публичного сервитута:		<p>Земельный участок полностью расположен в границах зоны с реестровым номером 04:03-6.332 от 19.04.2021, ограничение использования земельного участка в пределах зоны: В соответствии со ст. 65 Водного кодекса Российской Федерации (ч.15 ст.65 федерального закона от 03.06.2006 N 74-ФЗ "Водный кодекс Российской Федерации" (ред. от 08.12.2020) в границах водоохранных зон запрещаются: 1) использование сточных вод в целях регулирования плодородия почв (в ред. Федерального закона от 21.10.2013 N 282-ФЗ); 2) размещение кладбищ, скотомогильников, объектов размещения отходов производства и потребления, химических, взрывчатых, токсичных, отравляющих и ядовитых веществ, пунктов захоронения радиоактивных отходов (в ред. Федеральных законов от 11.07.2011 N 190-ФЗ, от 29.12.2014 N 458-ФЗ); 3) осуществление авиационных мер по борьбе с вредными организмами (в ред. Федерального закона от 21.10.2013 N 282-ФЗ); 4) движение и стоянка транспортных средств (кроме специальных транспортных средств), за исключением их движения по дорогам и стоянки на дорогах и в специально оборудованных местах, имеющих твердое покрытие; 5) строительство и реконструкция автозаправочных станций, складов горюче-смазочных материалов (за исключением случаев, если автозаправочные станции, склады горюче-смазочных материалов размещены на территориях портов, инфраструктуры внутренних водных путей, в том числе баз (сооружений) для стоянки маломерных судов, объектов органов федеральной службы безопасности), станций технического обслуживания, используемых для технического осмотра и ремонта транспортных средств, осуществление мойки транспортных средств (п. 5 в ред. Федерального закона от 02.08.2019 N 294-ФЗ); 6) хранение пестицидов и агрохимикатов (за исключением хранения агрохимикатов в специализированных хранилищах на территориях морских портов за пределами границ прибрежных защитных полос), применение пестицидов и агрохимикатов (п. 6 в ред. Федерального закона от 08.12.2020 N 416-ФЗ); 7) сброс сточных, в том числе дренажных, вод (п. 7 введен Федеральным законом от 21.10.2013 N 282-ФЗ); 8) разведка и добыча общераспространенных полезных ископаемых (за исключением случаев, если разведка и добыча общераспространенных полезных ископаемых осуществляются пользователями недр, осуществляющими разведку и добычу иных видов полезных ископаемых, в границах предоставленных им в соответствии с законодательством Российской Федерации о недрах горных отводов и (или) геологических отводов на основании утвержденного технического проекта в соответствии со статьей 19.1 Закона Российской Федерации от 21 февраля 1992 года N 2395-1 "О недрах") (п. 8 введен Федеральным законом от 21.10.2013 N 282-ФЗ)., вид/наименование: Прибрежная защитная полоса реки Бия от с. Кебезень до границы с Алтайским краем на территории Республики Алтай, тип: Прибрежная защитная полоса, решения:</p> <p>1. дата решения: 31.10.2019, номер решения: 856, наименование ОГВ/ОМСУ: Министерство природных ресурсов, экологии и туризма Республики Алтай</p> <p>2. дата решения: 19.03.2021, номер решения: 2385, наименование ОГВ/ОМСУ: Министерство природных ресурсов, экологии и туризма Республики Алтай</p>	
Сведения о том, что земельный участок расположен в границах особой экономической зоны, территории опережающего социально-экономического развития, зоны территориального развития в Российской Федерации, игровой зоны:		данные отсутствуют	

полное наименование должности	подпись	инициалы, фамилия
-------------------------------	---------	-------------------

М.П.

Земельный участок		
вид объекта недвижимости		
Лист № 3 раздела 1	Всего листов раздела 1: 4	Всего разделов: 6
Всего листов выписки: 10		
24.01.2022г. № КУВИ-001/2022-9201398		
Кадастровый номер:	04:03:070501:1175	
Сведения о том, что земельный участок расположен в границах особо охраняемой природной территории, охотничьих угодий, лесничеств:	данные отсутствуют	
Сведения о результатах проведения государственного земельного надзора:	данные отсутствуют	
Сведения о расположении земельного участка в границах территории, в отношении которой утвержден проект межевания территории:	данные отсутствуют	
Условный номер земельного участка:	данные отсутствуют	
Сведения о принятии акта и (или) заключении договора, предусматривающих предоставление в соответствии с земельным законодательством исполнительным органом государственным органом власти или органом местного самоуправления, находящегося в государственной или муниципальной собственности земельного участка для строительства наемного дома социального использования или наемного дома коммерческого использования:	данные отсутствуют	
Сведения о том, что земельный участок или земельные участки образованы на основании решения об изъятии земельного участка и (или) расположенного на нем объекта недвижимости для государственных или муниципальных нужд:	данные отсутствуют	
Сведения о том, что земельный участок образован из земель или земельного участка, государственная собственность на которые не разграничена:	данные отсутствуют	
Сведения о наличии земельного спора о местоположении границ земельных участков:	данные отсутствуют	
Статус записи об объекте недвижимости:	Сведения об объекте недвижимости имеют статус "актуальные"	
Особые отметки:	Сведения об ограничениях права на объект недвижимости, обременениях данного объекта, не зарегистрированных в реестре прав, ограничений прав и обременений недвижимого имущества: вид ограничения (обременения): ограничения прав на земельный участок, предусмотренные статьями 56, 56.1 Земельного кодекса Российской Федерации; срок действия: с 19.04.2021; реквизиты документа-основания: приказ "Об определении береговых линий, границ водоохранных зон и границ прибрежных защитных полос реки Бия от с. Кебезень до границы с Алтайским краем на территории Республики Алтай" от 31.10.2019 № 856 выдан: Министерство природных ресурсов, экологии и туризма Республики Алтай; сопроводительное письмо от 19.03.2021 № 2385 выдан: Министерство природных ресурсов, экологии и туризма Республики Алтай. Сведения, необходимые для заполнения раздела: 4 -	
полное наименование должности	подпись	инициалы, фамилия

М.П.

Земельный участок			
вид объекта недвижимости			
Лист № 4 раздела 1	Всего листов раздела 1: 4	Всего разделов: 6	Всего листов выписки: 10
24.01.2022г. № КУВИ-001/2022-9201398			
Кадастровый номер:		04:03:070501:1175	
		Сведения о частях земельного участка, отсутствуют.	
Получатель выписки:		Прокопьев Андрей Павлович, действующий(ая) на основании документа "" АДМИНИСТРАЦИЯ МУНИЦИПАЛЬНОГО ОБРАЗОВАНИЯ "ТУРОЧАКСКИЙ РАЙОН"	

полное наименование должности	подпись	инициалы, фамилия

М.П.

## Выписка из Единого государственного реестра недвижимости об объекте недвижимости

## Сведения о зарегистрированных правах

Земельный участок			
вид объекта недвижимости			
Лист № 1 раздела 2	Всего листов раздела 2: 2	Всего разделов: 6	Всего листов выписки: 10
24.01.2022г. № КУВИ-001/2022-9201398			
Кадастровый номер:		04:03:070501:1175	

1	Правообладатель (правообладатели):	1.1	
2	Вид, номер, дата и время государственной регистрации права:	2.1	Собственность 04:03:070501:1175-04/001/2017-1 30.06.2017 14:24:38
3	Сведения об осуществлении государственной регистрации сделки, права без необходимого в силу закона согласия третьего лица, органа:	3.1	данные отсутствуют
4	Ограничение прав и обременение объекта недвижимости:	не зарегистрировано	
5	Договоры участия в долевом строительстве:	не зарегистрировано	
6	Заявленные в судебном порядке права требования:	данные отсутствуют	
7	Сведения о возражении в отношении зарегистрированного права:	данные отсутствуют	
8	Сведения о наличии решения об изъятии объекта недвижимости для государственных и муниципальных нужд:	данные отсутствуют	
9	Сведения о невозможности государственной регистрации без личного участия правообладателя или его законного представителя:	данные отсутствуют	
10	Правопритязания и сведения о наличии поступивших, но не рассмотренных заявлений о проведении государственной регистрации права (перехода, прекращения права), ограничения права или обременения объекта недвижимости, сделки в отношении объекта недвижимости:	отсутствуют	

полное наименование должности	подпись	инициалы, фамилия
-------------------------------	---------	-------------------

М.П.

Земельный участок			
вид объекта недвижимости			
Лист № 2 раздела 2	Всего листов раздела 2: 2	Всего разделов: 6	Всего листов выписки: 10
24.01.2022г. № КУВИ-001/2022-9201398			
Кадастровый номер:		04:03:070501:1175	
11	Сведения о невозможности государственной регистрации перехода, прекращения, ограничения права на земельный участок из земель сельскохозяйственного назначения:	данные отсутствуют	

полное наименование должности	подпись	инициалы, фамилия
-------------------------------	---------	-------------------

М.П.

Выписка из Единого государственного реестра недвижимости об объекте недвижимости  
 Описание местоположения земельного участка

Земельный участок			
вид объекта недвижимости			
Лист № 1 раздела 3	Всего листов раздела 3: 1	Всего разделов: 6	Всего листов выписки: 10
24.01.2022г. № КУВИ-001/2022-9201398			
Кадастровый номер:		04:03:070501:1175	

План (чертеж, схема) земельного участка



Масштаб 1:500

Условные обозначения:

полное наименование должности	подпись	инициалы, фамилия

М.П.



## Выписка из Единого государственного реестра недвижимости об объекте недвижимости

## Описание местоположения земельного участка

Земельный участок			
вид объекта недвижимости			
Лист № 1 раздела 3.1	Всего листов раздела 3.1: 1	Всего разделов: 6	Всего листов выписки: 10
24.01.2022г. № КУВИ-001/2022-9201398			
Кадастровый номер:		04:03:070501:1175	

Описание местоположения границ земельного участка							
№ п/п	Номер точки		Дирекционный угол	Горизонтальное проложение, м	Описание закрепления на местности	Кадастровые номера смежных участков	Сведения об адресах правообладателей смежных земельных участков
	начальная	конечная					
1	2	3	4	5	6	7	8
1	1.1.1	1.1.2	55°3.9'	33.58	данные отсутствуют	04:03:070501:1174	Россия, г. Москва, ул. Новый Арбат, д.31/12, кв. 142
2	1.1.2	1.1.3	144°21.7'	4.0	данные отсутствуют	данные отсутствуют	данные отсутствуют
3	1.1.3	1.1.4	145°34.3'	26.67	данные отсутствуют	данные отсутствуют	данные отсутствуют
4	1.1.4	1.1.5	232°44.9'	34.46	данные отсутствуют	04:03:070501:137	Москва, ул. Новый Арбат, д.31/12, кв. 142
5	1.1.5	1.1.1	326°55.1'	32.08	данные отсутствуют	04:03:070501:1178	Россия, г. Москва, ул. Новый Арбат, д.31/12, кв. 142

полное наименование должности	подпись	инициалы, фамилия
-------------------------------	---------	-------------------

М.П.

## Выписка из Единого государственного реестра недвижимости об объекте недвижимости

## Описание местоположения земельного участка

Земельный участок			
вид объекта недвижимости			
Лист № 1 раздела 3.2	Всего листов раздела 3.2: 1	Всего разделов: 6	Всего листов выписки: 10
24.01.2022г. № КУВИ-001/2022-9201398			
Кадастровый номер:		04:03:070501:1175	

Сведения о характерных точках границы земельного участка				
Система координат 04.2				
Номер точки	Координаты, м		Описание закрепления на местности	Средняя квадратичная погрешность определения координат характерных точек границ земельного участка, м
	X	Y		
1	2	3	4	5
1	642923.07	2205202.36	-	0.1
2	642942.3	2205229.89	-	0.1
3	642939.05	2205232.22	-	0.1
4	642917.05	2205247.3	-	0.1
5	642896.19	2205219.87	-	0.1
6	642923.07	2205202.36	-	0.1

полное наименование должности	подпись	инициалы, фамилия

М.П.

Выписка из Единого государственного реестра недвижимости об объекте недвижимости  
Сведения о частях земельного участка

Земельный участок			
вид объекта недвижимости			
Лист № 1 раздела 4.1	Всего листов раздела 4.1: 1	Всего разделов: 6	Всего листов выписки: 10
24.01.2022г. № КУВИ-001/2022-9201398			
Кадастровый номер:		04:03:070501:1175	

Учетный номер части	Площадь, м2	Содержание ограничения в использовании или ограничения права на объект недвижимости или обременения объекта недвижимости
1	2	3
	Весь	<p>вид ограничения (обременения): ограничения прав на земельный участок, предусмотренные статьями 56, 56.1 Земельного кодекса Российской Федерации; Срок действия: с 2021-04-19; реквизиты документа-основания: приказ "Об определении береговых линий, границ водоохранных зон и границ прибрежных защитных полос реки Бия от с. Кебезень до границы с Алтайским краем на территории Республики Алтай" от 31.10.2019 № 856 выдан: Министерство природных ресурсов, экологии и туризма Республики Алтай; сопроводительное письмо от 19.03.2021 № 2385 выдан: Министерство природных ресурсов, экологии и туризма Республики Алтай; Содержание ограничения (обременения): В соответствии со ст. 65 Водного кодекса Российской Федерации (ч.15 ст.65 федерального закона от 03.06.2006 N 74-ФЗ "Водный кодекс Российской Федерации" (ред. от 08.12.2020) в границах водоохранных зон запрещаются: 1) использование сточных вод в целях регулирования плодородия почв (в ред. Федерального закона от 21.10.2013 N 282-ФЗ); 2) размещение кладбищ, скотомогильников, объектов размещения отходов производства и потребления, химических, взрывчатых, токсичных, отравляющих и ядовитых веществ, пунктов захоронения радиоактивных отходов (в ред. Федеральных законов от 11.07.2011 N 190-ФЗ, от 29.12.2014 N 458-ФЗ); 3) осуществление авиационных мер по борьбе с вредными организмами (в ред. Федерального закона от 21.10.2013 N 282-ФЗ); 4) движение и стоянка транспортных средств (кроме специальных транспортных средств), за исключением их движения по дорогам и стоянки на дорогах и в специально оборудованных местах, имеющих твердое покрытие; 5) строительство и реконструкция автозаправочных станций, складов горюче-смазочных материалов (за исключением случаев, если автозаправочные станции, склады горюче-смазочных материалов размещены на территориях портов, инфраструктуры внутренних водных путей, в том числе баз (сооружений) для стоянки маломерных судов, объектов органов федеральной службы безопасности), станций технического обслуживания, используемых для технического осмотра и ремонта транспортных средств, осуществление мойки транспортных средств (п. 5 в ред. Федерального закона от 02.08.2019 N 294-ФЗ); 6) хранение пестицидов и агрохимикатов (за исключением хранения агрохимикатов в специализированных хранилищах на территориях морских портов за пределами границ прибрежных защитных полос), применение пестицидов и агрохимикатов (п. 6 в ред. Федерального закона от 08.12.2020 N 416-ФЗ); 7) сброс сточных, в том числе дренажных, вод (п. 7 введен Федеральным законом от 21.10.2013 N 282-ФЗ); 8) разведка и добыча общераспространенных полезных ископаемых (за исключением случаев, если разведка и добыча общераспространенных полезных ископаемых осуществляются пользователями недр, осуществляющими разведку и добычу иных видов полезных ископаемых, в границах предоставленных им в соответствии с законодательством Российской Федерации о недрах горных отводов и (или) геологических отводов на основании утвержденного технического проекта в соответствии со статьей 19.1 Закона Российской Федерации от 21 февраля 1992 года N 2395-1 "О недрах") (п. 8 введен Федеральным законом от 21.10.2013 N 282-ФЗ).; Реестровый номер границы: 04:03-6.332; Вид объекта реестра границ: Зона с особыми условиями использования территории; Вид зоны по документу: Прибрежная защитная полоса реки Бия от с. Кебезень до границы с Алтайским краем на территории Республики Алтай; Тип зоны: Прибрежная защитная полоса</p>

полное наименование должности	подпись	инициалы, фамилия

М.П.

Филиал публично-правовой компании "Роскадастр" по Республике Алтай

полное наименование органа регистрации прав

Выписка из Единого государственного реестра недвижимости об объекте недвижимости

Сведения о характеристиках объекта недвижимости

На основании запроса от 07.04.2023, поступившего на рассмотрение 07.04.2023, сообщаем, что согласно записям Единого государственного реестра недвижимости:

Раздел 1 Лист 1

Земельный участок			
вид объекта недвижимости			

Лист № 1 раздела 1	Всего листов раздела 1: 3	Всего разделов: 4	Всего листов выписки: 6
--------------------	---------------------------	-------------------	-------------------------

07.04.2023г. № КУВИ-001/2023-82329119	
Кадастровый номер:	04:03:070501:1159
Номер кадастрового квартала:	04:03:070501
Дата присвоения кадастрового номера:	26.08.2016

Ранее присвоенный государственный учетный номер:	данные отсутствуют
Местоположение:	Местоположение установлено относительно ориентира, расположенного в границах участка. Почтовый адрес ориентира: Российская Федерация, Республика Алтай, Турочакский район, с. Кебезень, ул. Береговая, 13 А.
Площадь:	3000 +/- 19
Кадастровая стоимость, руб.:	535830
Кадастровые номера расположенных в пределах земельного участка объектов недвижимости:	данные отсутствуют
Кадастровые номера объектов недвижимости, из которых образован объект недвижимости:	04:03:070501:239
Кадастровые номера образованных объектов недвижимости:	04:03:070501:1175, 04:03:070501:1176
Категория земель:	Земли населенных пунктов
Виды разрешенного использования:	Для ведения личного подсобного хозяйства
Сведения о кадастровом инженере:	данные отсутствуют
Сведения о лесах, водных объектах и об иных природных объектах, расположенных в пределах земельного участка:	данные отсутствуют
Сведения о том, что земельный участок полностью расположен в границах зоны с особыми условиями использования территории, территории объекта культурного наследия, публичного сервитута:	данные отсутствуют

полное наименование должности	подпись	инициалы, фамилия
-------------------------------	---------	-------------------

М.П.

Земельный участок			
вид объекта недвижимости			
Лист № 2 раздела 1	Всего листов раздела 1: 3	Всего разделов: 4	Всего листов выписки: 6
07.04.2023г. № КУВИ-001/2023-82329119			
Кадастровый номер:		04:03:070501:1159	
Сведения о том, что земельный участок расположен в границах особой экономической зоны, территории опережающего социально-экономического развития, зоны территориального развития в Российской Федерации, игровой зоны:	данные отсутствуют		
Сведения о том, что земельный участок расположен в границах особо охраняемой природной территории, охотничьих угодий, лесничеств:	данные отсутствуют		
Сведения о результатах проведения государственного земельного надзора:	данные отсутствуют		
Сведения о расположении земельного участка в границах территории, в отношении которой утвержден проект межевания территории:	данные отсутствуют		
Условный номер земельного участка:	данные отсутствуют		
Сведения о принятии акта и (или) заключении договора, предусматривающих предоставление в соответствии с земельным законодательством исполнительным органом государственным органом власти или органом местного самоуправления, находящегося в государственной или муниципальной собственности земельного участка для строительства наемного дома социального использования или наемного дома коммерческого использования:	данные отсутствуют		
Сведения о том, что земельный участок или земельные участки образованы на основании решения об изъятии земельного участка и (или) расположенного на нем объекта недвижимости для государственных или муниципальных нужд:	данные отсутствуют		
Сведения о том, что земельный участок образован из земель или земельного участка, государственная собственность на которые не разграничена:	данные отсутствуют		
Сведения о наличии земельного спора о местоположении границ земельных участков:	данные отсутствуют		
Статус записи об объекте недвижимости:	Объект недвижимости снят с кадастрового учета 29.06.2017 00:00:00		
Особые отметки:	Граница земельного участка пересекает границы земельных участков (земельного участка) с кадастровыми номерами (кадастровым номером) 04:03:070501:1175, 04:03:070501:1178. Сведения, необходимые для заполнения разделов: 2 - Сведения о зарегистрированных правах; 4 - Сведения о		

полное наименование должности	подпись	инициалы, фамилия

М.П.

Земельный участок			
вид объекта недвижимости			
Лист № 3 раздела 1	Всего листов раздела 1: 3	Всего разделов: 4	Всего листов выписки: 6
07.04.2023г. № КУВИ-001/2023-82329119			
Кадастровый номер:	04:03:070501:1159		
	частях земельного участка, отсутствуют.		
Получатель выписки:	Тудашева Татьяна Викторовна, действующий(ая) на основании документа "" СЕЛЬСКАЯ АДМИНИСТРАЦИЯ КЕБЕЗЕНСКОГО СЕЛЬСКОГО ПОСЕЛЕНИЯ ТУРОЧАКСКОГО РАЙОНА РЕСПУБЛИКИ АЛТАЙ		

полное наименование должности	подпись	инициалы, фамилия

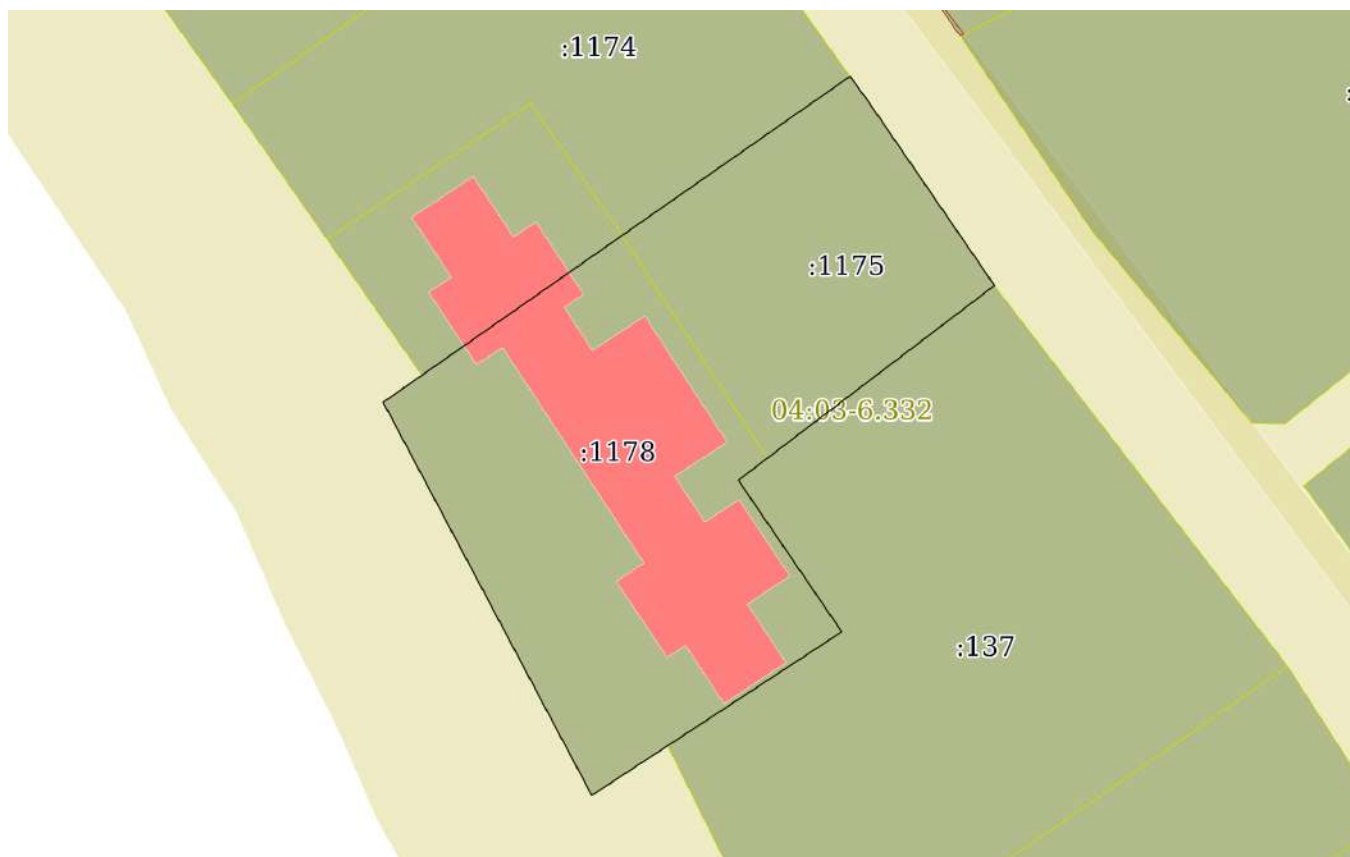
М.П.

Выписка из Единого государственного реестра недвижимости об объекте недвижимости

Описание местоположения земельного участка

Земельный участок			
вид объекта недвижимости			
Лист № 1 раздела 3	Всего листов раздела 3: 1	Всего разделов: 4	Всего листов выписки: 6
07.04.2023г. № КУВИ-001/2023-82329119			
Кадастровый номер:		04:03:070501:1159	

План (чертеж, схема) земельного участка



Масштаб 1:900	Условные обозначения:		
---------------	-----------------------	--	--

полное наименование должности	подпись	инициалы, фамилия

М.П.

## Выписка из Единого государственного реестра недвижимости об объекте недвижимости

## Описание местоположения земельного участка

Земельный участок			
вид объекта недвижимости			
Лист № 1 раздела 3.1	Всего листов раздела 3.1: 1	Всего разделов: 4	Всего листов выписки: 6
07.04.2023г. № КУВИ-001/2023-82329119			
Кадастровый номер:		04:03:070501:1159	

Описание местоположения границ земельного участка							
№ п/п	Номер точки		Дирекционный угол	Горизонтальное проложение, м	Описание закрепления на местности	Кадастровые номера смежных участков	Сведения об адресах правообладателей смежных земельных участков
	начальная	конечная					
1	2	3	4	5	6	7	8
1	1.1.1	1.1.2	144°21.7`	4.0	данные отсутствуют	данные отсутствуют	данные отсутствуют
2	1.1.1	1.1.1			данные отсутствуют	04:03:070501:1174	Россия, г. Москва, ул. Новый Арбат, д.31/12, кв. 142
3	1.1.2	1.1.3	145°34.3`	26.67	данные отсутствуют	данные отсутствуют	данные отсутствуют
4	1.1.3	1.1.4	232°44.8`	38.82	данные отсутствуют	04:03:070501:137	Москва, ул. Новый Арбат, д.31/12, кв. 142
5	1.1.4	1.1.5	145°41.6`	22.14	данные отсутствуют	04:03:070501:1178, 04:03:070501:137	Россия, г. Москва, ул. Новый Арбат, д.31/12, кв. 142; Москва, ул. Новый Арбат, д.31/12, кв. 142
6	1.1.5	1.1.6	236°47.7`	36.05	данные отсутствуют	04:03:070501:1178	Россия, г. Москва, ул. Новый Арбат, д.31/12, кв. 142
7	1.1.6	1.1.7	332°3.7`	53.7	данные отсутствуют	04:03:070501:1178	Россия, г. Москва, ул. Новый Арбат, д.31/12, кв. 142
8	1.1.7	1.1.8	55°6.4`	5.68	данные отсутствуют	04:03:070501:1178	Россия, г. Москва, ул. Новый Арбат, д.31/12, кв. 142
9	1.1.8	1.1.1	55°4.0`	63.03	данные отсутствуют	данные отсутствуют	данные отсутствуют

полное наименование должности	подпись	инициалы, фамилия

М.П.



## Выписка из Единого государственного реестра недвижимости об объекте недвижимости

## Описание местоположения земельного участка

Земельный участок			
вид объекта недвижимости			
Лист № 1 раздела 3.2	Всего листов раздела 3.2: 1	Всего разделов: 4	Всего листов выписки: 6
07.04.2023г. № КУВИ-001/2023-82329119			
Кадастровый номер:		04:03:070501:1159	

Сведения о характерных точках границы земельного участка				
Система координат МСК-04, зона 2				
Номер точки	Координаты, м		Описание закрепления на местности	Средняя квадратичная погрешность определения координат характерных точек границ земельного участка, м
	X	Y		
1	2	3	4	5
1	642942.3	2205229.89	-	0.1
2	642939.05	2205232.22	-	0.1
3	642917.05	2205247.3	-	0.1
4	642893.55	2205216.4	-	0.1
5	642875.26	2205228.88	-	0.1
6	642855.52	2205198.72	-	0.1
7	642902.96	2205173.56	-	0.1
8	642906.21	2205178.22	-	0.1
9	642942.3	2205229.89	-	0.1

полное наименование должности	подпись	инициалы, фамилия

М.П.

**Филиал публично-правовой компании "Роскадастр" по Республике Алтай**

полное наименование органа регистрации прав

**Выписка из Единого государственного реестра недвижимости об объекте недвижимости**

**Сведения о характеристиках объекта недвижимости**

На основании запроса от 10.04.2023, поступившего на рассмотрение 10.04.2023, сообщаем, что согласно записям Единого государственного реестра недвижимости:

Раздел 1 Лист 1

Земельный участок			
вид объекта недвижимости			

Лист № 1 раздела 1	Всего листов раздела 1: 2	Всего разделов: 4	Всего листов выписки: 5
--------------------	---------------------------	-------------------	-------------------------

10.04.2023г. № КУВИ-001/2023-84422403	
Кадастровый номер:	04:03:070501:239
Номер кадастрового квартала:	04:03:070501
Дата присвоения кадастрового номера:	03.09.2008

Ранее присвоенный государственный учетный номер:	данные отсутствуют
Местоположение:	Республика Алтай, Турочакский район, с. Кебезень, ул. Береговая-Промартель, 13"А"
Площадь:	1808 +/- 30
Кадастровая стоимость, руб.:	322583.36
Кадастровые номера расположенных в пределах земельного участка объектов недвижимости:	04:03:070501:1107
Кадастровые номера объектов недвижимости, из которых образован объект недвижимости:	данные отсутствуют
Кадастровые номера образованных объектов недвижимости:	04:03:070501:1159
Категория земель:	Земли населенных пунктов
Виды разрешенного использования:	Для индивидуального жилищного строительства
Сведения о кадастровом инженере:	данные отсутствуют
Сведения о лесах, водных объектах и об иных природных объектах, расположенных в пределах земельного участка:	данные отсутствуют
Сведения о том, что земельный участок полностью расположен в границах зоны с особыми условиями использования территории, территории объекта культурного наследия, публичного сервитута:	данные отсутствуют
Сведения о том, что земельный участок расположен в границах особой экономической зоны, территории опережающего социально-экономического развития, зоны территориального развития в Российской Федерации, игровой зоны:	данные отсутствуют

полное наименование должности	подпись	инициалы, фамилия
-------------------------------	---------	-------------------

М.П.

Земельный участок			
вид объекта недвижимости			
Лист № 2 раздела 1	Всего листов раздела 1: 2	Всего разделов: 4	Всего листов выписки: 5
10.04.2023г. № КУВИ-001/2023-84422403			
Кадастровый номер:		04:03:070501:239	
Сведения о том, что земельный участок расположен в границах особо охраняемой природной территории, охотничьих угодий, лесничеств:	данные отсутствуют		
Сведения о результатах проведения государственного земельного надзора:	данные отсутствуют		
Сведения о расположении земельного участка в границах территории, в отношении которой утвержден проект межевания территории:	данные отсутствуют		
Условный номер земельного участка:	данные отсутствуют		
Сведения о принятии акта и (или) заключении договора, предусматривающих предоставление в соответствии с земельным законодательством исполнительным органом государственным органом власти или органом местного самоуправления, находящегося в государственной или муниципальной собственности земельного участка для строительства наемного дома социального использования или наемного дома коммерческого использования:	данные отсутствуют		
Сведения о том, что земельный участок или земельные участки образованы на основании решения об изъятии земельного участка и (или) расположенного на нем объекта недвижимости для государственных или муниципальных нужд:	данные отсутствуют		
Сведения о том, что земельный участок образован из земель или земельного участка, государственная собственность на которые не разграничена:	данные отсутствуют		
Сведения о наличии земельного спора о местоположении границ земельных участков:	данные отсутствуют		
Статус записи об объекте недвижимости:	Объект недвижимости снят с кадастрового учета 18.10.2016 14:57:25		
Особые отметки:	Граница земельного участка пересекает границы земельных участков (земельного участка) с кадастровыми номерами (кадастровым номером) 04:03:070501:1175, 04:03:070501:1178. Сведения, необходимые для заполнения разделов: 2 - Сведения о зарегистрированных правах; 4 - Сведения о частях земельного участка, отсутствуют.		
Получатель выписки:	Тудашева Татьяна Викторовна, действующий(ая) на основании документа "" СЕЛЬСКАЯ АДМИНИСТРАЦИЯ КЕБЕЗЕНСКОГО СЕЛЬСКОГО ПОСЕЛЕНИЯ ТУРОЧАКСКОГО РАЙОНА РЕСПУБЛИКИ АЛТАЙ		

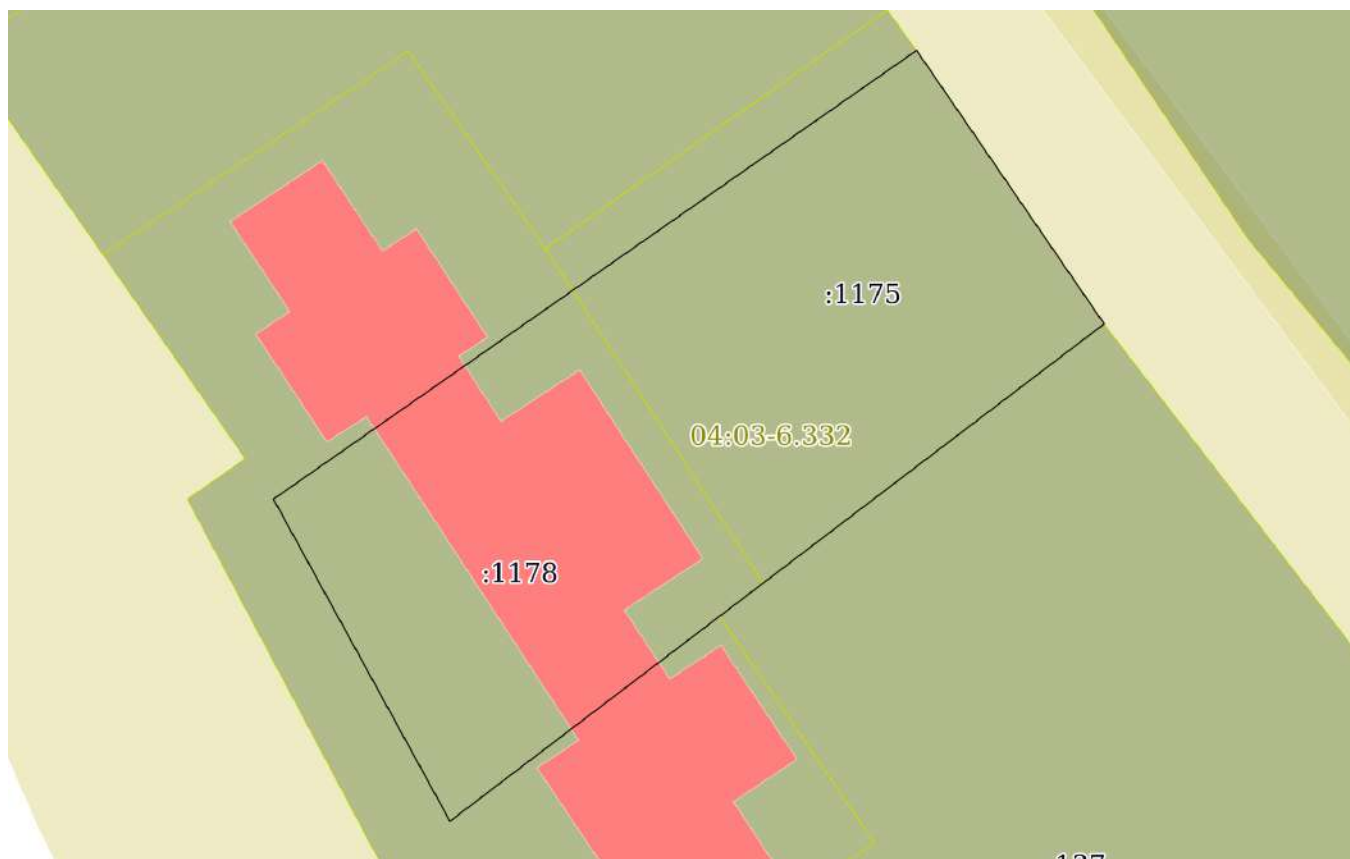
полное наименование должности	подпись	инициалы, фамилия

М.П.

Выписка из Единого государственного реестра недвижимости об объекте недвижимости  
 Описание местоположения земельного участка

Земельный участок			
вид объекта недвижимости			
Лист № 1 раздела 3	Всего листов раздела 3: 1	Всего разделов: 4	Всего листов выписки: 5
10.04.2023г. № КУВИ-001/2023-84422403			
Кадастровый номер:		04:03:070501:239	

План (чертеж, схема) земельного участка



Масштаб 1:600	Условные обозначения:		
---------------	-----------------------	--	--

полное наименование должности	подпись	инициалы, фамилия

М.П.

## Выписка из Единого государственного реестра недвижимости об объекте недвижимости

## Описание местоположения земельного участка

Земельный участок			
вид объекта недвижимости			
Лист № 1 раздела 3.1	Всего листов раздела 3.1: 1	Всего разделов: 4	Всего листов выписки: 5
10.04.2023г. № КУВИ-001/2023-84422403			
Кадастровый номер:		04:03:070501:239	

Описание местоположения границ земельного участка							
№ п/п	Номер точки		Дирекционный угол	Горизонтальное проложение, м	Описание закрепления на местности	Кадастровые номера смежных участков	Сведения об адресах правообладателей смежных земельных участков
	начальная	конечная					
1	2	3	4	5	6	7	8
1	1.1.1	1.1.2	331°17.5`	29.54	данные отсутствуют	04:03:070501:1178	Россия, г. Москва, ул. Новый Арбат, д.31/12, кв. 142
2	1.1.2	1.1.3	55°5.1`	63.07	данные отсутствуют	данные отсутствуют	данные отсутствуют
3	1.1.3	1.1.4	145°34.3`	26.67	данные отсутствуют	04:03:070501:1175	Россия, г. Москва, ул. Новый Арбат, д.31/12, кв. 142
4	1.1.4	1.1.1	232°44.8`	66.1	данные отсутствуют	данные отсутствуют	данные отсутствуют
5	1.1.4	1.1.4			данные отсутствуют	04:03:070501:137	Москва, ул. Новый Арбат, д.31/12, кв. 142

полное наименование должности	подпись	инициалы, фамилия

М.П.

## Выписка из Единого государственного реестра недвижимости об объекте недвижимости

## Описание местоположения земельного участка

Земельный участок			
вид объекта недвижимости			
Лист № 1 раздела 3.2	Всего листов раздела 3.2: 1	Всего разделов: 4	Всего листов выписки: 5
10.04.2023г. № КУВИ-001/2023-84422403			
Кадастровый номер:		04:03:070501:239	

Сведения о характерных точках границы земельного участка				
Система координат МСК-04, зона 2				
Номер точки	Координаты, м		Описание закрепления на местности	Средняя квадратичная погрешность определения координат характерных точек границ земельного участка, м
	X	Y		
1	2	3	4	5
1	642877.04	2205194.69	-	0.3
2	642902.95	2205180.5	-	0.3
3	642939.05	2205232.22	-	0.3
4	642917.05	2205247.3	-	0.3
5	642877.04	2205194.69	-	0.3

полное наименование должности	подпись	инициалы, фамилия

М.П.

Филиал федерального государственного бюджетного учреждения «Федеральная кадастровая палата Федеральной службы государственной регистрации, кадастра и картографии» по Республике Алтай  
полное наименование органа регистрации прав

Выписка из Единого государственного реестра недвижимости об объекте недвижимости

Сведения о характеристиках объекта недвижимости

На основании запроса от 24.01.2022, поступившего на рассмотрение 24.01.2022, сообщаем, что согласно записям Единого государственного реестра недвижимости:

Раздел 1 Лист 1

Земельный участок			
вид объекта недвижимости			

Лист № 1 раздела 1	Всего листов раздела 1: 4	Всего разделов: 6	Всего листов выписки: 10
--------------------	---------------------------	-------------------	--------------------------

24.01.2022г. № КУВИ-001/2022-9201419	
Кадастровый номер:	04:03:070501:1178
Номер кадастрового квартала:	04:03:070501
Дата присвоения кадастрового номера:	25.07.2017

Ранее присвоенный государственный учетный номер:	Условный номер 04-02/001-000000000251643-000
Местоположение:	Местоположение установлено относительно ориентира, расположенного в границах участка. Почтовый адрес ориентира: Российская Федерация, Республика Алтай, Турочакский район, с. Кебезень, ул. Береговая, д. 14 Б.
Площадь:	2512 +/- 17.54
Кадастровая стоимость, руб.:	448668.32
Кадастровые номера расположенных в пределах земельного участка объектов недвижимости:	04:03:070501:1107, 04:03:070501:1179
Кадастровые номера объектов недвижимости, из которых образован объект недвижимости:	04:03:070501:1173; 04:03:070501:1176
Кадастровые номера образованных объектов недвижимости:	данные отсутствуют
Категория земель:	Земли населенных пунктов
Виды разрешенного использования:	Для ведения личного подсобного хозяйства
Сведения о кадастровом инженерере:	1123, Межевой план подготовлен в результате выполнения кадастровых работ в связи с образованием земельного участка путем объединения земельных участков с кадастровыми номерами 04:03:070501:1173, 04:03:070501:1176., 10227, 2017-07-04
Сведения о лесах, водных объектах и об иных природных объектах, расположенных в пределах земельного участка:	данные отсутствуют

полное наименование должности	подпись	инициалы, фамилия
-------------------------------	---------	-------------------

М.П.

Земельный участок			
вид объекта недвижимости			
Лист № 2 раздела 1	Всего листов раздела 1: 4	Всего разделов: 6	Всего листов выписки: 10
24.01.2022г. № КУВИ-001/2022-9201419			
Кадастровый номер:		04:03:070501:1178	
Сведения о том, что земельный участок полностью расположен в границах зоны с особыми условиями использования территории, территории объекта культурного наследия, публичного сервитута:		<p>Земельный участок полностью расположен в границах зоны с реестровым номером 04:03-6.332 от 19.04.2021, ограничение использования земельного участка в пределах зоны: В соответствии со ст. 65 Водного кодекса Российской Федерации (ч.15 ст.65 федерального закона от 03.06.2006 N 74-ФЗ "Водный кодекс Российской Федерации" (ред. от 08.12.2020) в границах водоохранных зон запрещаются: 1) использование сточных вод в целях регулирования плодородия почв (в ред. Федерального закона от 21.10.2013 N 282-ФЗ); 2) размещение кладбищ, скотомогильников, объектов размещения отходов производства и потребления, химических, взрывчатых, токсичных, отравляющих и ядовитых веществ, пунктов захоронения радиоактивных отходов (в ред. Федеральных законов от 11.07.2011 N 190-ФЗ, от 29.12.2014 N 458-ФЗ); 3) осуществление авиационных мер по борьбе с вредными организмами (в ред. Федерального закона от 21.10.2013 N 282-ФЗ); 4) движение и стоянка транспортных средств (кроме специальных транспортных средств), за исключением их движения по дорогам и стоянки на дорогах и в специально оборудованных местах, имеющих твердое покрытие; 5) строительство и реконструкция автозаправочных станций, складов горюче-смазочных материалов (за исключением случаев, если автозаправочные станции, склады горюче-смазочных материалов размещены на территориях портов, инфраструктуры внутренних водных путей, в том числе баз (сооружений) для стоянки маломерных судов, объектов органов федеральной службы безопасности), станций технического обслуживания, используемых для технического осмотра и ремонта транспортных средств, осуществление мойки транспортных средств (п. 5 в ред. Федерального закона от 02.08.2019 N 294-ФЗ); 6) хранение пестицидов и агрохимикатов (за исключением хранения агрохимикатов в специализированных хранилищах на территориях морских портов за пределами границ прибрежных защитных полос), применение пестицидов и агрохимикатов (п. 6 в ред. Федерального закона от 08.12.2020 N 416-ФЗ); 7) сброс сточных, в том числе дренажных, вод (п. 7 введен Федеральным законом от 21.10.2013 N 282-ФЗ); 8) разведка и добыча общераспространенных полезных ископаемых (за исключением случаев, если разведка и добыча общераспространенных полезных ископаемых осуществляются пользователями недр, осуществляющими разведку и добычу иных видов полезных ископаемых, в границах предоставленных им в соответствии с законодательством Российской Федерации о недрах горных отводов и (или) геологических отводов на основании утвержденного технического проекта в соответствии со статьей 19.1 Закона Российской Федерации от 21 февраля 1992 года N 2395-1 "О недрах") (п. 8 введен Федеральным законом от 21.10.2013 N 282-ФЗ)., вид/наименование: Прибрежная защитная полоса реки Бия от с. Кебезень до границы с Алтайским краем на территории Республики Алтай, тип: Прибрежная защитная полоса, решения:</p> <p>1. дата решения: 31.10.2019, номер решения: 856, наименование ОГВ/ОМСУ: Министерство природных ресурсов, экологии и туризма Республики Алтай</p> <p>2. дата решения: 19.03.2021, номер решения: 2385, наименование ОГВ/ОМСУ: Министерство природных ресурсов, экологии и туризма Республики Алтай</p>	
Сведения о том, что земельный участок расположен в границах особой экономической зоны, территории опережающего социально-экономического развития, зоны территориального развития в Российской Федерации, игровой зоны:		данные отсутствуют	

полное наименование должности	подпись	инициалы, фамилия
-------------------------------	---------	-------------------

М.П.



Земельный участок		
вид объекта недвижимости		
Лист № 3 раздела 1	Всего листов раздела 1: 4	Всего разделов: 6
Всего листов выписки: 10		
24.01.2022г. № КУВИ-001/2022-9201419		
Кадастровый номер:	04:03:070501:1178	
Сведения о том, что земельный участок расположен в границах особо охраняемой природной территории, охотничьих угодий, лесничеств:	данные отсутствуют	
Сведения о результатах проведения государственного земельного надзора:	данные отсутствуют	
Сведения о расположении земельного участка в границах территории, в отношении которой утвержден проект межевания территории:	данные отсутствуют	
Условный номер земельного участка:	данные отсутствуют	
Сведения о принятии акта и (или) заключении договора, предусматривающих предоставление в соответствии с земельным законодательством исполнительным органом государственным органом власти или органом местного самоуправления, находящегося в государственной или муниципальной собственности земельного участка для строительства наемного дома социального использования или наемного дома коммерческого использования:	данные отсутствуют	
Сведения о том, что земельный участок или земельные участки образованы на основании решения об изъятии земельного участка и (или) расположенного на нем объекта недвижимости для государственных или муниципальных нужд:	данные отсутствуют	
Сведения о том, что земельный участок образован из земель или земельного участка, государственная собственность на которые не разграничена:	данные отсутствуют	
Сведения о наличии земельного спора о местоположении границ земельных участков:	данные отсутствуют	
Статус записи об объекте недвижимости:	Сведения об объекте недвижимости имеют статус "актуальные"	
Особые отметки:	Сведения об ограничениях права на объект недвижимости, обременениях данного объекта, не зарегистрированных в реестре прав, ограничений прав и обременений недвижимого имущества: вид ограничения (обременения): ограничения прав на земельный участок, предусмотренные статьями 56, 56.1 Земельного кодекса Российской Федерации; срок действия: с 19.04.2021; реквизиты документа-основания: приказ "Об определении береговых линий, границ водоохранных зон и границ прибрежных защитных полос реки Бия от с. Кебезень до границы с Алтайским краем на территории Республики Алтай" от 31.10.2019 № 856 выдан: Министерство природных ресурсов, экологии и туризма Республики Алтай; сопроводительное письмо от 19.03.2021 № 2385 выдан: Министерство природных ресурсов, экологии и туризма Республики Алтай. Сведения, необходимые для заполнения раздела: 4 -	
полное наименование должности	подпись	инициалы, фамилия

М.П.

Земельный участок			
вид объекта недвижимости			
Лист № 4 раздела 1	Всего листов раздела 1: 4	Всего разделов: 6	Всего листов выписки: 10
24.01.2022г. № КУВИ-001/2022-9201419			
Кадастровый номер:		04:03:070501:1178	
		Сведения о частях земельного участка, отсутствуют.	
Получатель выписки:		Прокопьев Андрей Павлович, действующий(ая) на основании документа "" АДМИНИСТРАЦИЯ МУНИЦИПАЛЬНОГО ОБРАЗОВАНИЯ "ТУРОЧАКСКИЙ РАЙОН"	

полное наименование должности	подпись	инициалы, фамилия

М.П.

## Выписка из Единого государственного реестра недвижимости об объекте недвижимости

## Сведения о зарегистрированных правах

Земельный участок			
вид объекта недвижимости			
Лист № 1 раздела 2	Всего листов раздела 2: 2	Всего разделов: 6	Всего листов выписки: 10
24.01.2022г. № КУВИ-001/2022-9201419			
Кадастровый номер:		04:03:070501:1178	

1	Правообладатель (правообладатели):	1.1	
2	Вид, номер, дата и время государственной регистрации права:	2.1	Собственность 04:03:070501:1178-04/001/2017-1 26.07.2017 09:40:53
3	Сведения об осуществлении государственной регистрации сделки, права без необходимого в силу закона согласия третьего лица, органа:	3.1	данные отсутствуют
4	Ограничение прав и обременение объекта недвижимости:	не зарегистрировано	
5	Договоры участия в долевом строительстве:	не зарегистрировано	
6	Заявленные в судебном порядке права требования:	данные отсутствуют	
7	Сведения о возражении в отношении зарегистрированного права:	данные отсутствуют	
8	Сведения о наличии решения об изъятии объекта недвижимости для государственных и муниципальных нужд:	данные отсутствуют	
9	Сведения о невозможности государственной регистрации без личного участия правообладателя или его законного представителя:	данные отсутствуют	
10	Правопритязания и сведения о наличии поступивших, но не рассмотренных заявлений о проведении государственной регистрации права (перехода, прекращения права), ограничения права или обременения объекта недвижимости, сделки в отношении объекта недвижимости:	отсутствуют	

полное наименование должности	подпись	инициалы, фамилия
-------------------------------	---------	-------------------

М.П.

Земельный участок			
вид объекта недвижимости			
Лист № 2 раздела 2	Всего листов раздела 2: 2	Всего разделов: 6	Всего листов выписки: 10
24.01.2022г. № КУВИ-001/2022-9201419			
Кадастровый номер:		04:03:070501:1178	
11	Сведения о невозможности государственной регистрации перехода, прекращения, ограничения права на земельный участок из земель сельскохозяйственного назначения:	данные отсутствуют	

полное наименование должности	подпись	инициалы, фамилия
-------------------------------	---------	-------------------

М.П.

Выписка из Единого государственного реестра недвижимости об объекте недвижимости  
 Описание местоположения земельного участка

Земельный участок			
вид объекта недвижимости			
Лист № 1 раздела 3	Всего листов раздела 3: 1	Всего разделов: 6	Всего листов выписки: 10
24.01.2022г. № КУВИ-001/2022-9201419			
Кадастровый номер:		04:03:070501:1178	

План (чертеж, схема) земельного участка



Масштаб 1:800      Условные обозначения:

полное наименование должности	подпись	инициалы, фамилия
-------------------------------	---------	-------------------

М.П.

## Выписка из Единого государственного реестра недвижимости об объекте недвижимости

## Описание местоположения земельного участка

Земельный участок			
вид объекта недвижимости			
Лист № 1 раздела 3.1	Всего листов раздела 3.1: 1	Всего разделов: 6	Всего листов выписки: 10
24.01.2022г. № КУВИ-001/2022-9201419			
Кадастровый номер:		04:03:070501:1178	

Описание местоположения границ земельного участка							
№ п/п	Номер точки		Дирекционный угол	Горизонтальное проложение, м	Описание закрепления на местности	Кадастровые номера смежных участков	Сведения об адресах правообладателей смежных земельных участков
	начальная	конечная					
1	2	3	4	5	6	7	8
1	1.1.1	1.1.2	56°18.6`	29.49	данные отсутствуют	04:03:070501:1174	Россия, г. Москва, ул. Новый Арбат, д.31/12, кв. 142
2	1.1.2	1.1.3	145°13.0`	19.33	данные отсутствуют	04:03:070501:1174	Россия, г. Москва, ул. Новый Арбат, д.31/12, кв. 142
3	1.1.3	1.1.4	146°55.1`	32.08	данные отсутствуют	04:03:070501:1175	Россия, г. Москва, ул. Новый Арбат, д.31/12, кв. 142
4	1.1.4	1.1.5	232°44.2`	4.36	данные отсутствуют	04:03:070501:137	Москва, ул. Новый Арбат, д.31/12, кв. 142
5	1.1.5	1.1.6	145°41.6`	22.14	данные отсутствуют	04:03:070501:137	Москва, ул. Новый Арбат, д.31/12, кв. 142
6	1.1.6	1.1.7	236°47.7`	36.05	данные отсутствуют	данные отсутствуют	данные отсутствуют
7	1.1.7	1.1.8	332°3.7`	53.7	данные отсутствуют	данные отсутствуют	данные отсутствуют
8	1.1.8	1.1.9	55°6.4`	5.68	данные отсутствуют	данные отсутствуют	данные отсутствуют
9	1.1.9	1.1.1	325°5.6`	19.97	данные отсутствуют	данные отсутствуют	данные отсутствуют

полное наименование должности	подпись	инициалы, фамилия

М.П.

## Выписка из Единого государственного реестра недвижимости об объекте недвижимости

## Описание местоположения земельного участка

Земельный участок			
вид объекта недвижимости			
Лист № 1 раздела 3.2	Всего листов раздела 3.2: 1	Всего разделов: 6	Всего листов выписки: 10
24.01.2022г. № КУВИ-001/2022-9201419			
Кадастровый номер:		04:03:070501:1178	

Сведения о характерных точках границы земельного участка				
Система координат 04.2				
Номер точки	Координаты, м		Описание закрепления на местности	Средняя квадратичная погрешность определения координат характерных точек границ земельного участка, м
	X	Y		
1	2	3	4	5
1	642922.59	2205166.79	-	0.1
2	642938.95	2205191.33	-	0.1
3	642923.07	2205202.36	-	0.1
4	642896.19	2205219.87	-	0.1
5	642893.55	2205216.4	-	0.1
6	642875.26	2205228.88	-	0.1
7	642855.52	2205198.72	-	0.1
8	642902.96	2205173.56	-	0.1
9	642906.21	2205178.22	-	0.1
10	642922.59	2205166.79	-	0.1

полное наименование должности	подпись	инициалы, фамилия

М.П.

Выписка из Единого государственного реестра недвижимости об объекте недвижимости  
Сведения о частях земельного участка

Земельный участок			
вид объекта недвижимости			
Лист № 1 раздела 4.1	Всего листов раздела 4.1: 1	Всего разделов: 6	Всего листов выписки: 10
24.01.2022г. № КУВИ-001/2022-9201419			
Кадастровый номер:		04:03:070501:1178	

Учетный номер части	Площадь, м2	Содержание ограничения в использовании или ограничения права на объект недвижимости или обременения объекта недвижимости
1	2	3
	Весь	<p>вид ограничения (обременения): ограничения прав на земельный участок, предусмотренные статьями 56, 56.1 Земельного кодекса Российской Федерации; Срок действия: с 2021-04-19; реквизиты документа-основания: приказ "Об определении береговых линий, границ водоохранных зон и границ прибрежных защитных полос реки Бия от с. Кебезень до границы с Алтайским краем на территории Республики Алтай" от 31.10.2019 № 856 выдан: Министерство природных ресурсов, экологии и туризма Республики Алтай; сопроводительное письмо от 19.03.2021 № 2385 выдан: Министерство природных ресурсов, экологии и туризма Республики Алтай; Содержание ограничения (обременения): В соответствии со ст. 65 Водного кодекса Российской Федерации (ч.15 ст.65 федерального закона от 03.06.2006 N 74-ФЗ "Водный кодекс Российской Федерации" (ред. от 08.12.2020) в границах водоохранных зон запрещаются: 1) использование сточных вод в целях регулирования плодородия почв (в ред. Федерального закона от 21.10.2013 N 282-ФЗ); 2) размещение кладбищ, скотомогильников, объектов размещения отходов производства и потребления, химических, взрывчатых, токсичных, отравляющих и ядовитых веществ, пунктов захоронения радиоактивных отходов (в ред. Федеральных законов от 11.07.2011 N 190-ФЗ, от 29.12.2014 N 458-ФЗ); 3) осуществление авиационных мер по борьбе с вредными организмами (в ред. Федерального закона от 21.10.2013 N 282-ФЗ); 4) движение и стоянка транспортных средств (кроме специальных транспортных средств), за исключением их движения по дорогам и стоянки на дорогах и в специально оборудованных местах, имеющих твердое покрытие; 5) строительство и реконструкция автозаправочных станций, складов горюче-смазочных материалов (за исключением случаев, если автозаправочные станции, склады горюче-смазочных материалов размещены на территориях портов, инфраструктуры внутренних водных путей, в том числе баз (сооружений) для стоянки маломерных судов, объектов органов федеральной службы безопасности), станций технического обслуживания, используемых для технического осмотра и ремонта транспортных средств, осуществление мойки транспортных средств (п. 5 в ред. Федерального закона от 02.08.2019 N 294-ФЗ); 6) хранение пестицидов и агрохимикатов (за исключением хранения агрохимикатов в специализированных хранилищах на территориях морских портов за пределами границ прибрежных защитных полос), применение пестицидов и агрохимикатов (п. 6 в ред. Федерального закона от 08.12.2020 N 416-ФЗ); 7) сброс сточных, в том числе дренажных, вод (п. 7 введен Федеральным законом от 21.10.2013 N 282-ФЗ); 8) разведка и добыча общераспространенных полезных ископаемых (за исключением случаев, если разведка и добыча общераспространенных полезных ископаемых осуществляются пользователями недр, осуществляющими разведку и добычу иных видов полезных ископаемых, в границах предоставленных им в соответствии с законодательством Российской Федерации о недрах горных отводов и (или) геологических отводов на основании утвержденного технического проекта в соответствии со статьей 19.1 Закона Российской Федерации от 21 февраля 1992 года N 2395-1 "О недрах") (п. 8 введен Федеральным законом от 21.10.2013 N 282-ФЗ).; Реестровый номер границы: 04:03-6.332; Вид объекта реестра границ: Зона с особыми условиями использования территории; Вид зоны по документу: Прибрежная защитная полоса реки Бия от с. Кебезень до границы с Алтайским краем на территории Республики Алтай; Тип зоны: Прибрежная защитная полоса</p>

полное наименование должности	подпись	инициалы, фамилия
-------------------------------	---------	-------------------

М.П.



Филиал публично-правовой компании "Роскадастр" по Республике Алтай

полное наименование органа регистрации прав

Выписка из Единого государственного реестра недвижимости об объекте недвижимости

Сведения о характеристиках объекта недвижимости

На основании запроса от 07.04.2023, поступившего на рассмотрение 07.04.2023, сообщаем, что согласно записям Единого государственного реестра недвижимости:

Раздел 1 Лист 1

Земельный участок			
вид объекта недвижимости			

Лист № 1 раздела 1	Всего листов раздела 1: 2	Всего разделов: 4	Всего листов выписки: 5
--------------------	---------------------------	-------------------	-------------------------

07.04.2023г. № КУВИ-001/2023-82329044	
Кадастровый номер:	04:03:070501:1173
Номер кадастрового квартала:	04:03:070501
Дата присвоения кадастрового номера:	23.06.2017

Ранее присвоенный государственный учетный номер:	Условный номер 04-02/001-04/004/040/2017-209
Местоположение:	Местоположение установлено относительно ориентира, расположенного в границах участка. Почтовый адрес ориентира: Республика Алтай, Турочакский район, с. Кебезень, ул. Береговая.
Площадь:	579 +/- 8.42
Кадастровая стоимость, руб.:	103305.18
Кадастровые номера расположенных в пределах земельного участка объектов недвижимости:	данные отсутствуют
Кадастровые номера объектов недвижимости, из которых образован объект недвижимости:	04:03:070501:986
Кадастровые номера образованных объектов недвижимости:	04:03:070501:1178
Категория земель:	Земли населенных пунктов
Виды разрешенного использования:	Для ведения личного подсобного хозяйства
Сведения о кадастровом инженере:	1123, Раздел, 10223, 2017-06-01
Сведения о лесах, водных объектах и об иных природных объектах, расположенных в пределах земельного участка:	данные отсутствуют
Сведения о том, что земельный участок полностью расположен в границах зоны с особыми условиями использования территории, территории объекта культурного наследия, публичного сервитута:	данные отсутствуют
Сведения о том, что земельный участок расположен в границах особой экономической зоны, территории опережающего социально-экономического развития, зоны территориального развития в Российской Федерации, игровой зоны:	данные отсутствуют

полное наименование должности	подпись	инициалы, фамилия
-------------------------------	---------	-------------------

М.П.

Земельный участок			
вид объекта недвижимости			
Лист № 2 раздела 1	Всего листов раздела 1: 2	Всего разделов: 4	Всего листов выписки: 5
07.04.2023г. № КУВИ-001/2023-82329044			
Кадастровый номер:		04:03:070501:1173	
Сведения о том, что земельный участок расположен в границах особо охраняемой природной территории, охотничьих угодий, лесничеств:	данные отсутствуют		
Сведения о результатах проведения государственного земельного надзора:	данные отсутствуют		
Сведения о расположении земельного участка в границах территории, в отношении которой утвержден проект межевания территории:	данные отсутствуют		
Условный номер земельного участка:	данные отсутствуют		
Сведения о принятии акта и (или) заключении договора, предусматривающих предоставление в соответствии с земельным законодательством исполнительным органом государственным органом власти или органом местного самоуправления, находящегося в государственной или муниципальной собственности земельного участка для строительства наемного дома социального использования или наемного дома коммерческого использования:	данные отсутствуют		
Сведения о том, что земельный участок или земельные участки образованы на основании решения об изъятии земельного участка и (или) расположенного на нем объекта недвижимости для государственных или муниципальных нужд:	данные отсутствуют		
Сведения о том, что земельный участок образован из земель или земельного участка, государственная собственность на которые не разграничена:	данные отсутствуют		
Сведения о наличии земельного спора о местоположении границ земельных участков:	данные отсутствуют		
Статус записи об объекте недвижимости:	Объект недвижимости снят с кадастрового учета 25.07.2017 00:00:00		
Особые отметки:	Граница земельного участка пересекает границы земельных участков (земельного участка) с кадастровыми номерами (кадастровым номером) 04:03:070501:1178. Сведения, необходимые для заполнения разделов: 2 - Сведения о зарегистрированных правах; 4 - Сведения о частях земельного участка, отсутствуют.		
Получатель выписки:	Тудашева Татьяна Викторовна, действующий(ая) на основании документа "" СЕЛЬСКАЯ АДМИНИСТРАЦИЯ КЕБЕЗЕНСКОГО СЕЛЬСКОГО ПОСЕЛЕНИЯ ТУРОЧАКСКОГО РАЙОНА РЕСПУБЛИКИ АЛТАЙ		

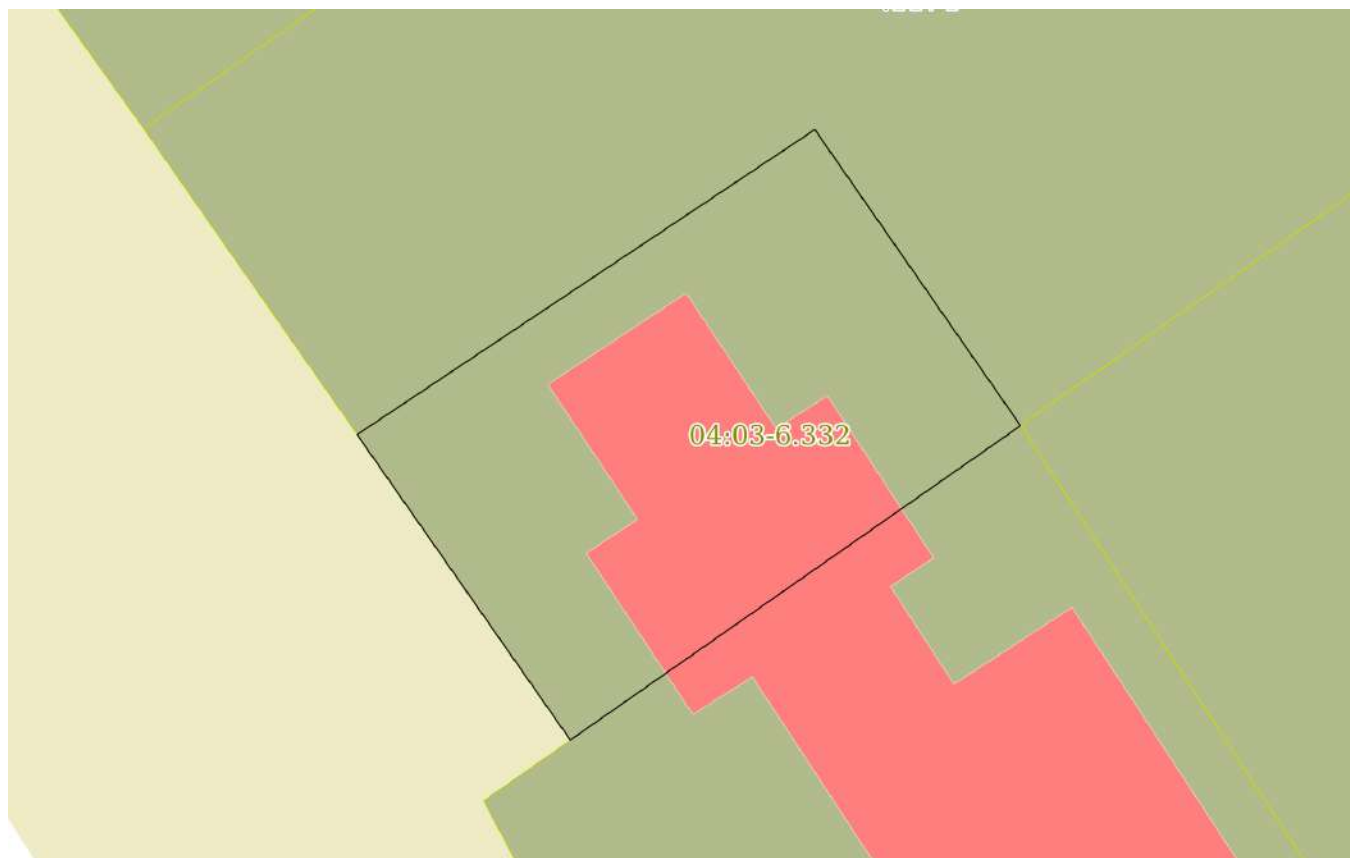
полное наименование должности	подпись	инициалы, фамилия

М.П.

Выписка из Единого государственного реестра недвижимости об объекте недвижимости  
 Описание местоположения земельного участка

Земельный участок			
вид объекта недвижимости			
Лист № 1 раздела 3	Всего листов раздела 3: 1	Всего разделов: 4	Всего листов выписки: 5
07.04.2023г. № КУВИ-001/2023-82329044			
Кадастровый номер:		04:03:070501:1173	

План (чертеж, схема) земельного участка



Масштаб 1:400	Условные обозначения:		
---------------	-----------------------	--	--

полное наименование должности	подпись	инициалы, фамилия

М.П.

## Выписка из Единого государственного реестра недвижимости об объекте недвижимости

## Описание местоположения земельного участка

Земельный участок			
вид объекта недвижимости			
Лист № 1 раздела 3.1	Всего листов раздела 3.1: 1	Всего разделов: 4	Всего листов выписки: 5
07.04.2023г. № КУВИ-001/2023-82329044			
Кадастровый номер:		04:03:070501:1173	

Описание местоположения границ земельного участка							
№ п/п	Номер точки		Дирекционный угол	Горизонтальное проложение, м	Описание закрепления на местности	Кадастровые номера смежных участков	Сведения об адресах правообладателей смежных земельных участков
	начальная	конечная					
1	2	3	4	5	6	7	8
1	1.1.1	1.1.2	56°18.6`	29.49	данные отсутствуют	04:03:070501:1174, 04:03:070501:1178	Россия, г. Москва, ул. Новый Арбат, д.31/12, кв. 142
2	1.1.2	1.1.3	145°13.0`	19.33	данные отсутствуют	04:03:070501:1174, 04:03:070501:1178	Россия, г. Москва, ул. Новый Арбат, д.31/12, кв. 142
3	1.1.3	1.1.4	235°4.1`	29.44	данные отсутствуют	04:03:070501:1178	Россия, г. Москва, ул. Новый Арбат, д.31/12, кв. 142
4	1.1.3	1.1.3			данные отсутствуют	04:03:070501:1175	Россия, г. Москва, ул. Новый Арбат, д.31/12, кв. 142
5	1.1.4	1.1.1	325°5.6`	19.97	данные отсутствуют	04:03:070501:1178	Россия, г. Москва, ул. Новый Арбат, д.31/12, кв. 142

полное наименование должности	подпись	инициалы, фамилия

М.П.

## Выписка из Единого государственного реестра недвижимости об объекте недвижимости

## Описание местоположения земельного участка

Земельный участок			
вид объекта недвижимости			
Лист № 1 раздела 3.2	Всего листов раздела 3.2: 1	Всего разделов: 4	Всего листов выписки: 5
07.04.2023г. № КУВИ-001/2023-82329044			
Кадастровый номер:		04:03:070501:1173	

Сведения о характерных точках границы земельного участка				
Система координат МСК-04, зона 2				
Номер точки	Координаты, м		Описание закрепления на местности	Средняя квадратичная погрешность определения координат характерных точек границ земельного участка, м
	X	Y		
1	2	3	4	5
1	642922.59	2205166.79	-	0.1
2	642938.95	2205191.33	-	0.1
3	642923.07	2205202.36	-	0.1
4	642906.21	2205178.22	-	0.1
5	642922.59	2205166.79	-	0.1

полное наименование должности	подпись	инициалы, фамилия

М.П.

Филиал публично-правовой компании "Роскадастр" по Республике Алтай

полное наименование органа регистрации прав

Выписка из Единого государственного реестра недвижимости об объекте недвижимости

Сведения о характеристиках объекта недвижимости

На основании запроса от 07.04.2023, поступившего на рассмотрение 07.04.2023, сообщаем, что согласно записям Единого государственного реестра недвижимости:

Раздел 1 Лист 1

Земельный участок			
вид объекта недвижимости			

Лист № 1 раздела 1	Всего листов раздела 1: 2	Всего разделов: 4	Всего листов выписки: 5
--------------------	---------------------------	-------------------	-------------------------

07.04.2023г. № КУВИ-001/2023-82329099	
Кадастровый номер:	04:03:070501:1176
Номер кадастрового квартала:	04:03:070501
Дата присвоения кадастрового номера:	29.06.2017

Ранее присвоенный государственный учетный номер:	Условный номер 04-02/001-04/004/040/2017-212
Местоположение:	Местоположение установлено относительно ориентира, расположенного в границах участка. Почтовый адрес ориентира: Республика Алтай, Турочакский район, с. Кебезень.
Площадь:	1933 +/- 15
Кадастровая стоимость, руб.:	345253.13
Кадастровые номера расположенных в пределах земельного участка объектов недвижимости:	04:03:070501:1107
Кадастровые номера объектов недвижимости, из которых образован объект недвижимости:	04:03:070501:1159
Кадастровые номера образованных объектов недвижимости:	04:03:070501:1178
Категория земель:	Земли населенных пунктов
Виды разрешенного использования:	Для ведения личного подсобного хозяйства
Сведения о кадастровом инженере:	5241, Раздел, 10224, 2017-06-01
Сведения о лесах, водных объектах и об иных природных объектах, расположенных в пределах земельного участка:	данные отсутствуют
Сведения о том, что земельный участок полностью расположен в границах зоны с особыми условиями использования территории, территории объекта культурного наследия, публичного сервитута:	данные отсутствуют
Сведения о том, что земельный участок расположен в границах особой экономической зоны, территории опережающего социально-экономического развития, зоны территориального развития в Российской Федерации, игровой зоны:	данные отсутствуют

полное наименование должности	подпись	инициалы, фамилия
-------------------------------	---------	-------------------

М.П.

Земельный участок			
вид объекта недвижимости			
Лист № 2 раздела 1	Всего листов раздела 1: 2	Всего разделов: 4	Всего листов выписки: 5
07.04.2023г. № КУВИ-001/2023-82329099			
Кадастровый номер:		04:03:070501:1176	
Сведения о том, что земельный участок расположен в границах особо охраняемой природной территории, охотничьих угодий, лесничеств:	данные отсутствуют		
Сведения о результатах проведения государственного земельного надзора:	данные отсутствуют		
Сведения о расположении земельного участка в границах территории, в отношении которой утвержден проект межевания территории:	данные отсутствуют		
Условный номер земельного участка:	данные отсутствуют		
Сведения о принятии акта и (или) заключении договора, предусматривающих предоставление в соответствии с земельным законодательством исполнительным органом государственным органом власти или органом местного самоуправления, находящегося в государственной или муниципальной собственности земельного участка для строительства наемного дома социального использования или наемного дома коммерческого использования:	данные отсутствуют		
Сведения о том, что земельный участок или земельные участки образованы на основании решения об изъятии земельного участка и (или) расположенного на нем объекта недвижимости для государственных или муниципальных нужд:	данные отсутствуют		
Сведения о том, что земельный участок образован из земель или земельного участка, государственная собственность на которые не разграничена:	данные отсутствуют		
Сведения о наличии земельного спора о местоположении границ земельных участков:	данные отсутствуют		
Статус записи об объекте недвижимости:	Объект недвижимости снят с кадастрового учета 25.07.2017 00:00:00		
Особые отметки:	Граница земельного участка пересекает границы земельных участков (земельного участка) с кадастровыми номерами (кадастровым номером) 04:03:070501:1178. Сведения, необходимые для заполнения разделов: 2 - Сведения о зарегистрированных правах; 4 - Сведения о частях земельного участка, отсутствуют.		
Получатель выписки:	Тудашева Татьяна Викторовна, действующий(ая) на основании документа "" СЕЛЬСКАЯ АДМИНИСТРАЦИЯ КЕБЕЗЕНСКОГО СЕЛЬСКОГО ПОСЕЛЕНИЯ ТУРОЧАКСКОГО РАЙОНА РЕСПУБЛИКИ АЛТАЙ		

полное наименование должности	подпись	инициалы, фамилия

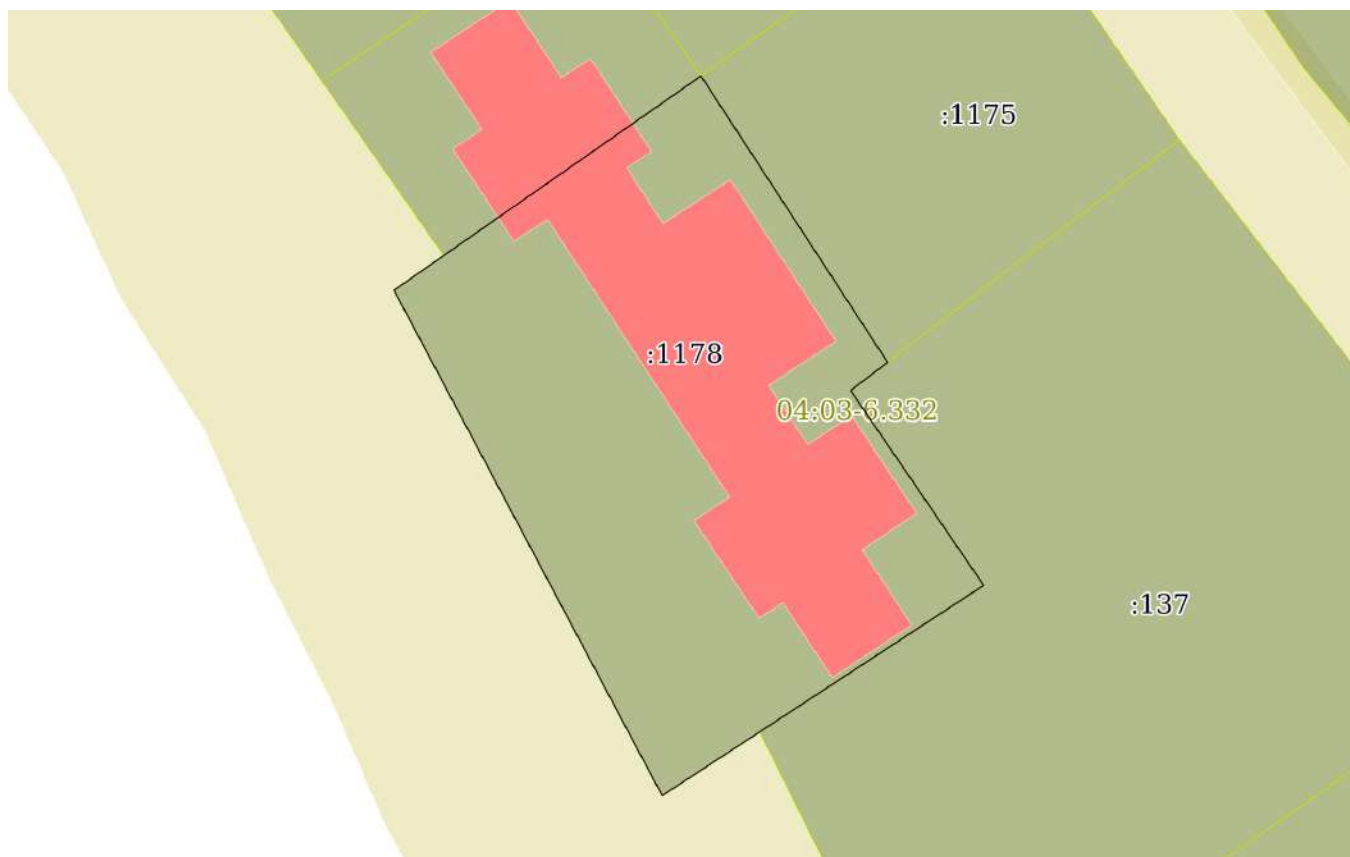
М.П.

Выписка из Единого государственного реестра недвижимости об объекте недвижимости

Описание местоположения земельного участка

Земельный участок			
вид объекта недвижимости			
Лист № 1 раздела 3	Всего листов раздела 3: 1	Всего разделов: 4	Всего листов выписки: 5
07.04.2023г. № КУВИ-001/2023-82329099			
Кадастровый номер:		04:03:070501:1176	

План (чертеж, схема) земельного участка



Масштаб 1:700	Условные обозначения:		
---------------	-----------------------	--	--

полное наименование должности	подпись	инициалы, фамилия

М.П.



## Выписка из Единого государственного реестра недвижимости об объекте недвижимости

## Описание местоположения земельного участка

Земельный участок			
вид объекта недвижимости			
Лист № 1 раздела 3.1	Всего листов раздела 3.1: 1	Всего разделов: 4	Всего листов выписки: 5
07.04.2023г. № КУВИ-001/2023-82329099			
Кадастровый номер:		04:03:070501:1176	

Описание местоположения границ земельного участка							
№ п/п	Номер точки		Дирекционный угол	Горизонтальное проложение, м	Описание закрепления на местности	Кадастровые номера смежных участков	Сведения об адресах правообладателей смежных земельных участков
	начальная	конечная					
1	2	3	4	5	6	7	8
1	1.1.1	1.1.2	55°6.4'	5.68	данные отсутствуют	04:03:070501:1178	Россия, г. Москва, ул. Новый Арбат, д.31/12, кв. 142
2	1.1.2	1.1.3	55°4.1'	29.44	данные отсутствуют	04:03:070501:1178	Россия, г. Москва, ул. Новый Арбат, д.31/12, кв. 142
3	1.1.3	1.1.4	146°55.1'	32.08	данные отсутствуют	04:03:070501:1175, 04:03:070501:1178	Россия, г. Москва, ул. Новый Арбат, д.31/12, кв. 142
4	1.1.3	1.1.3			данные отсутствуют	04:03:070501:1174	Россия, г. Москва, ул. Новый Арбат, д.31/12, кв. 142
5	1.1.4	1.1.5	232°44.2'	4.36	данные отсутствуют	04:03:070501:1178, 04:03:070501:137	Россия, г. Москва, ул. Новый Арбат, д.31/12, кв. 142; Москва, ул. Новый Арбат, д.31/12, кв. 142
6	1.1.5	1.1.6	145°41.6'	22.14	данные отсутствуют	04:03:070501:1178, 04:03:070501:137	Россия, г. Москва, ул. Новый Арбат, д.31/12, кв. 142; Москва, ул. Новый Арбат, д.31/12, кв. 142
7	1.1.6	1.1.7	236°47.7'	36.05	данные отсутствуют	04:03:070501:1178	Россия, г. Москва, ул. Новый Арбат, д.31/12, кв. 142
8	1.1.7	1.1.1	332°3.7'	53.7	данные отсутствуют	04:03:070501:1178	Россия, г. Москва, ул. Новый Арбат, д.31/12, кв. 142

полное наименование должности	подпись	инициалы, фамилия

М.П.

## Выписка из Единого государственного реестра недвижимости об объекте недвижимости

## Описание местоположения земельного участка

Земельный участок			
вид объекта недвижимости			
Лист № 1 раздела 3.2	Всего листов раздела 3.2: 1	Всего разделов: 4	Всего листов выписки: 5
07.04.2023г. № КУВИ-001/2023-82329099			
Кадастровый номер:		04:03:070501:1176	

Сведения о характерных точках границы земельного участка				
Система координат МСК-04, зона 2				
Номер точки	Координаты, м		Описание закрепления на местности	Средняя квадратичная погрешность определения координат характерных точек границ земельного участка, м
	X	Y		
1	2	3	4	5
1	642902.96	2205173.56	-	0.1
2	642906.21	2205178.22	-	0.1
3	642923.07	2205202.36	-	0.1
4	642896.19	2205219.87	-	0.1
5	642893.55	2205216.4	-	0.1
6	642875.26	2205228.88	-	0.1
7	642855.52	2205198.72	-	0.1
8	642902.96	2205173.56	-	0.1

полное наименование должности	подпись	инициалы, фамилия

М.П.

**Филиал публично-правовой компании "Роскадастр" по Республике Алтай**

полное наименование органа регистрации прав

**Выписка из Единого государственного реестра недвижимости об объекте недвижимости**

**Сведения о характеристиках объекта недвижимости**

На основании запроса от 07.04.2023, поступившего на рассмотрение 07.04.2023, сообщаем, что согласно записям Единого государственного реестра недвижимости:

Раздел 1 Лист 1

Земельный участок			
вид объекта недвижимости			

Лист № 1 раздела 1	Всего листов раздела 1: 3	Всего разделов: 4	Всего листов выписки: 6
--------------------	---------------------------	-------------------	-------------------------

07.04.2023г. № КУВИ-001/2023-82329064	
Кадастровый номер:	04:03:070501:986
Номер кадастрового квартала:	04:03:070501
Дата присвоения кадастрового номера:	19.09.2013

Ранее присвоенный государственный учетный номер:	данные отсутствуют
Местоположение:	Республика Алтай, Турочакский район, с. Кебезень, ул. Береговая, 14 "Б"
Площадь:	2512 +/- 18
Кадастровая стоимость, руб.:	448191.04
Кадастровые номера расположенных в пределах земельного участка объектов недвижимости:	04:03:070501:1163
Кадастровые номера объектов недвижимости, из которых образован объект недвижимости:	данные отсутствуют
Кадастровые номера образованных объектов недвижимости:	04:03:070501:1173, 04:03:070501:1174
Категория земель:	Земли населенных пунктов
Виды разрешенного использования:	Для ведения личного подсобного хозяйства
Сведения о кадастровом инженерере:	данные отсутствуют
Сведения о лесах, водных объектах и об иных природных объектах, расположенных в пределах земельного участка:	данные отсутствуют
Сведения о том, что земельный участок полностью расположен в границах зоны с особыми условиями использования территории, территории объекта культурного наследия, публичного сервитута:	данные отсутствуют
Сведения о том, что земельный участок расположен в границах особой экономической зоны, территории опережающего социально-экономического развития, зоны территориального развития в Российской Федерации, игровой зоны:	данные отсутствуют

полное наименование должности	подпись	инициалы, фамилия
-------------------------------	---------	-------------------

М.П.

Земельный участок			
вид объекта недвижимости			
Лист № 2 раздела 1	Всего листов раздела 1: 3	Всего разделов: 4	Всего листов выписки: 6
07.04.2023г. № КУВИ-001/2023-82329064			
Кадастровый номер:		04:03:070501:986	
Сведения о том, что земельный участок расположен в границах особо охраняемой природной территории, охотничьих угодий, лесничеств:	данные отсутствуют		
Сведения о результатах проведения государственного земельного надзора:	данные отсутствуют		
Сведения о расположении земельного участка в границах территории, в отношении которой утвержден проект межевания территории:	данные отсутствуют		
Условный номер земельного участка:	данные отсутствуют		
Сведения о принятии акта и (или) заключении договора, предусматривающих предоставление в соответствии с земельным законодательством исполнительным органом государственным органом власти или органом местного самоуправления, находящегося в государственной или муниципальной собственности земельного участка для строительства наемного дома социального использования или наемного дома коммерческого использования:	данные отсутствуют		
Сведения о том, что земельный участок или земельные участки образованы на основании решения об изъятии земельного участка и (или) расположенного на нем объекта недвижимости для государственных или муниципальных нужд:	данные отсутствуют		
Сведения о том, что земельный участок образован из земель или земельного участка, государственная собственность на которые не разграничена:	данные отсутствуют		
Сведения о наличии земельного спора о местоположении границ земельных участков:	данные отсутствуют		
Статус записи об объекте недвижимости:	Объект недвижимости снят с кадастрового учета 23.06.2017 00:00:00		
Особые отметки:	Для данного земельного участка обеспечен доступ посредством земельного участка (земельных участков) с кадастровым номером (кадастровыми номерами): Земли общего пользования. Граница земельного участка пересекает границы земельных участков (земельного участка) с кадастровыми номерами (кадастровым номером) 04:03:070501:1174, 04:03:070501:1178. Сведения, необходимые для заполнения разделов: 2 - Сведения о зарегистрированных правах; 4 - Сведения о частях земельного участка, отсутствуют.		

полное наименование должности	подпись	инициалы, фамилия

М.П.

Земельный участок			
вид объекта недвижимости			
Лист № 3 раздела 1	Всего листов раздела 1: 3	Всего разделов: 4	Всего листов выписки: 6
07.04.2023г. № КУВИ-001/2023-82329064			
Кадастровый номер:	04:03:070501:986		
Получатель выписки:	Тудашева Татьяна Викторовна, действующий(ая) на основании документа "" СЕЛЬСКАЯ АДМИНИСТРАЦИЯ КЕБЕЗЕНСКОГО СЕЛЬСКОГО ПОСЕЛЕНИЯ ТУРОЧАКСКОГО РАЙОНА РЕСПУБЛИКИ АЛТАЙ		

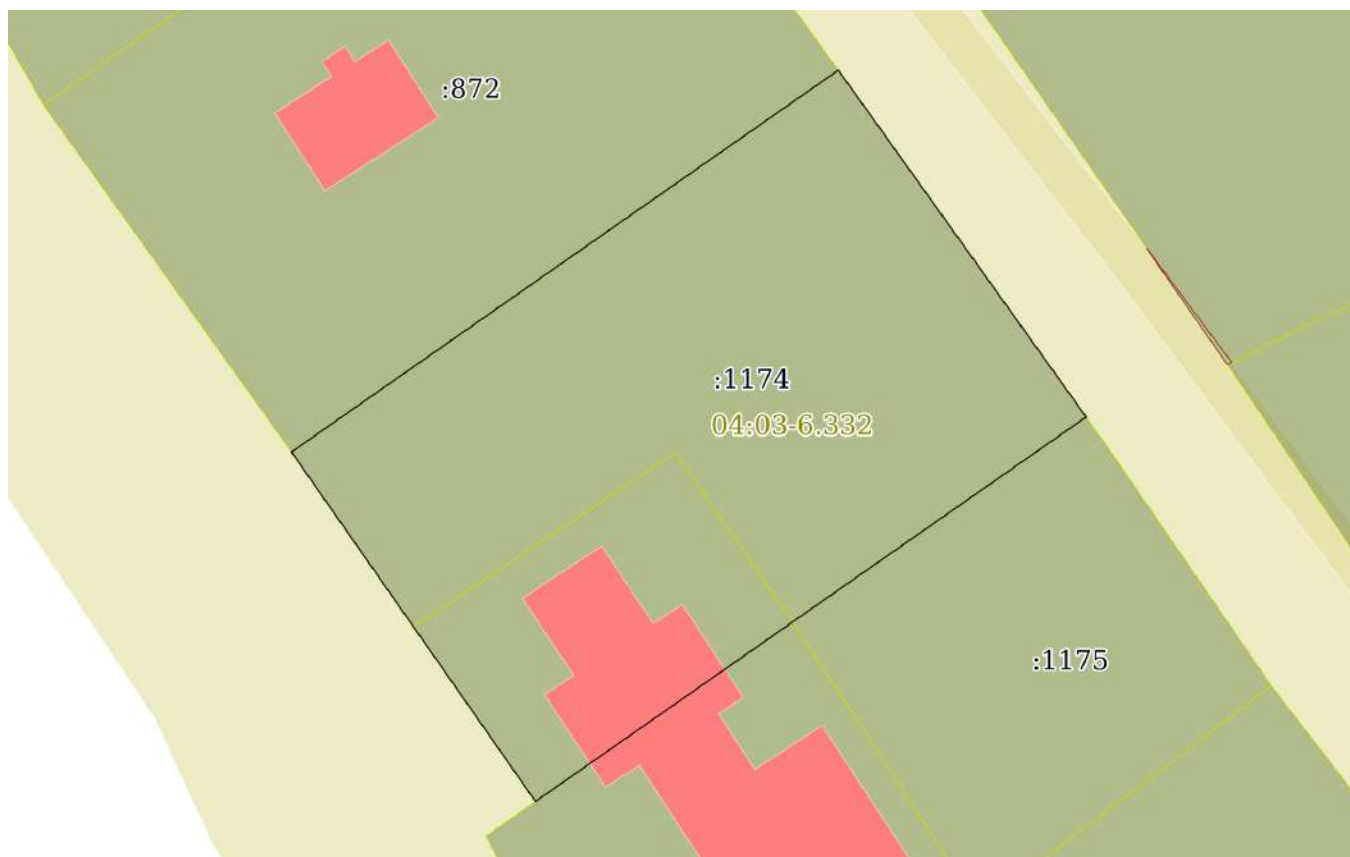
полное наименование должности	подпись	инициалы, фамилия
-------------------------------	---------	-------------------

М.П.

Выписка из Единого государственного реестра недвижимости об объекте недвижимости  
Описание местоположения земельного участка

Земельный участок			
вид объекта недвижимости			
Лист № 1 раздела 3	Всего листов раздела 3: 1	Всего разделов: 4	Всего листов выписки: 6
07.04.2023г. № КУВИ-001/2023-82329064			
Кадастровый номер:		04:03:070501:986	

План (чертеж, схема) земельного участка



Масштаб 1:700	Условные обозначения:		
---------------	-----------------------	--	--

полное наименование должности	подпись	инициалы, фамилия

М.П.

## Выписка из Единого государственного реестра недвижимости об объекте недвижимости

## Описание местоположения земельного участка

Земельный участок			
вид объекта недвижимости			
Лист № 1 раздела 3.1	Всего листов раздела 3.1: 1	Всего разделов: 4	Всего листов выписки: 6
07.04.2023г. № КУВИ-001/2023-82329064			
Кадастровый номер:		04:03:070501:986	

Описание местоположения границ земельного участка							
№ п/п	Номер точки		Дирекционный угол	Горизонтальное проложение, м	Описание закрепления на местности	Кадастровые номера смежных участков	Сведения об адресах правообладателей смежных земельных участков
	начальная	конечная					
1	2	3	4	5	6	7	8
1	1.1.1	1.1.2	55°4.0'	62.59	данные отсутствуют	04:03:070501:1174, 04:03:070501:872	Россия, г. Москва, ул. Новый Арбат, д.31/12, кв. 142; адрес отсутствует
2	1.1.2	1.1.3	144°27.7'	40.0	данные отсутствуют	04:03:070501:1174	Россия, г. Москва, ул. Новый Арбат, д.31/12, кв. 142
3	1.1.3	1.1.4	235°4.0'	63.03	данные отсутствуют	данные отсутствуют	данные отсутствуют
4	1.1.3	1.1.3			данные отсутствуют	04:03:070501:1175	Россия, г. Москва, ул. Новый Арбат, д.31/12, кв. 142
5	1.1.4	1.1.1	325°5.4'	40.0	данные отсутствуют	данные отсутствуют	данные отсутствуют
6	1.1.4	1.1.4			данные отсутствуют	04:03:070501:1178	Россия, г. Москва, ул. Новый Арбат, д.31/12, кв. 142

полное наименование должности	подпись	инициалы, фамилия

М.П.

## Выписка из Единого государственного реестра недвижимости об объекте недвижимости

## Описание местоположения земельного участка

Земельный участок			
вид объекта недвижимости			
Лист № 1 раздела 3.2	Всего листов раздела 3.2: 1	Всего разделов: 4	Всего листов выписки: 6
07.04.2023г. № КУВИ-001/2023-82329064			
Кадастровый номер:		04:03:070501:986	

Сведения о характерных точках границы земельного участка				
Система координат МСК-04, зона 2				
Номер точки	Координаты, м		Описание закрепления на местности	Средняя квадратичная погрешность определения координат характерных точек границ земельного участка, м
	X	Y		
1	2	3	4	5
1	642939.01	2205155.33	-	0.1
2	642974.85	2205206.64	-	0.1
3	642942.3	2205229.89	-	0.1
4	642906.21	2205178.22	-	0.1
5	642939.01	2205155.33	-	0.1

полное наименование должности	подпись	инициалы, фамилия

М.П.



Филиал публично-правовой компании "Роскадастр" по Республике Алтай

полное наименование органа регистрации прав

Выписка из Единого государственного реестра недвижимости об объекте недвижимости

Сведения о характеристиках объекта недвижимости

На основании запроса от 07.04.2023, поступившего на рассмотрение 07.04.2023, сообщаем, что согласно записям Единого государственного реестра недвижимости:

Раздел 1 Лист 1

Земельный участок			
вид объекта недвижимости			

Лист № 1 раздела 1	Всего листов раздела 1: 3	Всего разделов: 4	Всего листов выписки: 6
--------------------	---------------------------	-------------------	-------------------------

07.04.2023г. № КУВИ-001/2023-82329119	
Кадастровый номер:	04:03:070501:1159
Номер кадастрового квартала:	04:03:070501
Дата присвоения кадастрового номера:	26.08.2016

Ранее присвоенный государственный учетный номер:	данные отсутствуют
Местоположение:	Местоположение установлено относительно ориентира, расположенного в границах участка. Почтовый адрес ориентира: Российская Федерация, Республика Алтай, Турочакский район, с. Кебезень, ул. Береговая, 13 А.
Площадь:	3000 +/- 19
Кадастровая стоимость, руб.:	535830
Кадастровые номера расположенных в пределах земельного участка объектов недвижимости:	данные отсутствуют
Кадастровые номера объектов недвижимости, из которых образован объект недвижимости:	04:03:070501:239
Кадастровые номера образованных объектов недвижимости:	04:03:070501:1175, 04:03:070501:1176
Категория земель:	Земли населенных пунктов
Виды разрешенного использования:	Для ведения личного подсобного хозяйства
Сведения о кадастровом инженере:	данные отсутствуют
Сведения о лесах, водных объектах и об иных природных объектах, расположенных в пределах земельного участка:	данные отсутствуют
Сведения о том, что земельный участок полностью расположен в границах зоны с особыми условиями использования территории, территории объекта культурного наследия, публичного сервитута:	данные отсутствуют

полное наименование должности	подпись	инициалы, фамилия
-------------------------------	---------	-------------------

М.П.

Земельный участок			
вид объекта недвижимости			
Лист № 2 раздела 1	Всего листов раздела 1: 3	Всего разделов: 4	Всего листов выписки: 6
07.04.2023г. № КУВИ-001/2023-82329119			
Кадастровый номер:		04:03:070501:1159	
Сведения о том, что земельный участок расположен в границах особой экономической зоны, территории опережающего социально-экономического развития, зоны территориального развития в Российской Федерации, игорной зоны:	данные отсутствуют		
Сведения о том, что земельный участок расположен в границах особо охраняемой природной территории, охотничьих угодий, лесничеств:	данные отсутствуют		
Сведения о результатах проведения государственного земельного надзора:	данные отсутствуют		
Сведения о расположении земельного участка в границах территории, в отношении которой утвержден проект межевания территории:	данные отсутствуют		
Условный номер земельного участка:	данные отсутствуют		
Сведения о принятии акта и (или) заключении договора, предусматривающих предоставление в соответствии с земельным законодательством исполнительным органом государственным органом власти или органом местного самоуправления, находящегося в государственной или муниципальной собственности земельного участка для строительства наемного дома социального использования или наемного дома коммерческого использования:	данные отсутствуют		
Сведения о том, что земельный участок или земельные участки образованы на основании решения об изъятии земельного участка и (или) расположенного на нем объекта недвижимости для государственных или муниципальных нужд:	данные отсутствуют		
Сведения о том, что земельный участок образован из земель или земельного участка, государственная собственность на которые не разграничена:	данные отсутствуют		
Сведения о наличии земельного спора о местоположении границ земельных участков:	данные отсутствуют		
Статус записи об объекте недвижимости:	Объект недвижимости снят с кадастрового учета 29.06.2017 00:00:00		
Особые отметки:	Граница земельного участка пересекает границы земельных участков (земельного участка) с кадастровыми номерами (кадастровым номером) 04:03:070501:1175, 04:03:070501:1178. Сведения, необходимые для заполнения разделов: 2 - Сведения о зарегистрированных правах; 4 - Сведения о		

полное наименование должности	подпись	инициалы, фамилия

М.П.

Земельный участок			
вид объекта недвижимости			
Лист № 3 раздела 1	Всего листов раздела 1: 3	Всего разделов: 4	Всего листов выписки: 6
07.04.2023г. № КУВИ-001/2023-82329119			
Кадастровый номер:	04:03:070501:1159		
	частях земельного участка, отсутствуют.		
Получатель выписки:	Тудашева Татьяна Викторовна, действующий(ая) на основании документа "" СЕЛЬСКАЯ АДМИНИСТРАЦИЯ КЕБЕЗЕНСКОГО СЕЛЬСКОГО ПОСЕЛЕНИЯ ТУРОЧАКСКОГО РАЙОНА РЕСПУБЛИКИ АЛТАЙ		

полное наименование должности	подпись	инициалы, фамилия

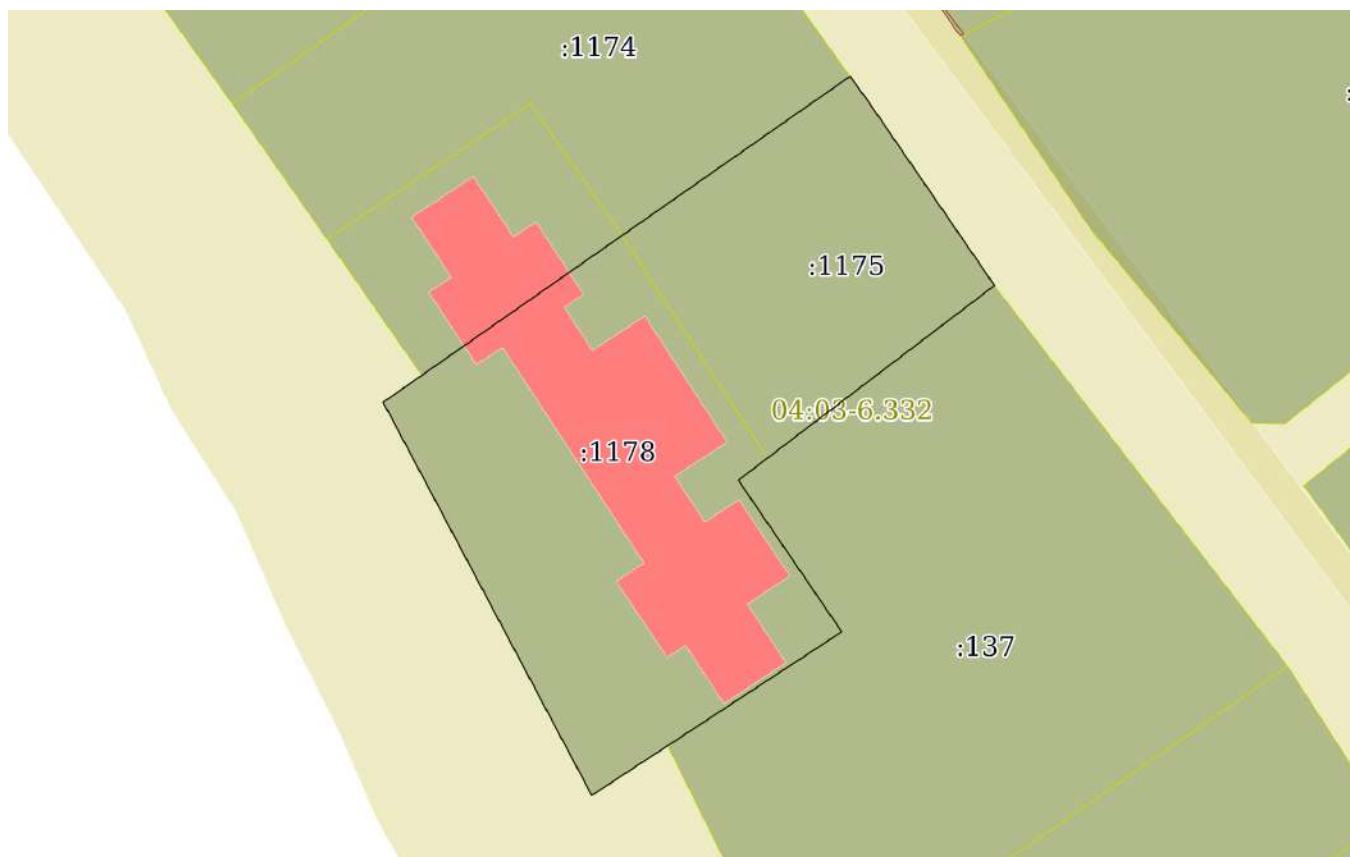
М.П.

Выписка из Единого государственного реестра недвижимости об объекте недвижимости

Описание местоположения земельного участка

Земельный участок			
вид объекта недвижимости			
Лист № 1 раздела 3	Всего листов раздела 3: 1	Всего разделов: 4	Всего листов выписки: 6
07.04.2023г. № КУВИ-001/2023-82329119			
Кадастровый номер:		04:03:070501:1159	

План (чертеж, схема) земельного участка



Масштаб 1:900	Условные обозначения:		
---------------	-----------------------	--	--

полное наименование должности	подпись	инициалы, фамилия

М.П.

## Выписка из Единого государственного реестра недвижимости об объекте недвижимости

## Описание местоположения земельного участка

Земельный участок			
вид объекта недвижимости			
Лист № 1 раздела 3.1	Всего листов раздела 3.1: 1	Всего разделов: 4	Всего листов выписки: 6
07.04.2023г. № КУВИ-001/2023-82329119			
Кадастровый номер:		04:03:070501:1159	

Описание местоположения границ земельного участка							
№ п/п	Номер точки		Дирекционный угол	Горизонтальное проложение, м	Описание закрепления на местности	Кадастровые номера смежных участков	Сведения об адресах правообладателей смежных земельных участков
	начальная	конечная					
1	2	3	4	5	6	7	8
1	1.1.1	1.1.2	144°21.7`	4.0	данные отсутствуют	данные отсутствуют	данные отсутствуют
2	1.1.1	1.1.1			данные отсутствуют	04:03:070501:1174	Россия, г. Москва, ул. Новый Арбат, д.31/12, кв. 142
3	1.1.2	1.1.3	145°34.3`	26.67	данные отсутствуют	данные отсутствуют	данные отсутствуют
4	1.1.3	1.1.4	232°44.8`	38.82	данные отсутствуют	04:03:070501:137	Москва, ул. Новый Арбат, д.31/12, кв. 142
5	1.1.4	1.1.5	145°41.6`	22.14	данные отсутствуют	04:03:070501:1178, 04:03:070501:137	Россия, г. Москва, ул. Новый Арбат, д.31/12, кв. 142; Москва, ул. Новый Арбат, д.31/12, кв. 142
6	1.1.5	1.1.6	236°47.7`	36.05	данные отсутствуют	04:03:070501:1178	Россия, г. Москва, ул. Новый Арбат, д.31/12, кв. 142
7	1.1.6	1.1.7	332°3.7`	53.7	данные отсутствуют	04:03:070501:1178	Россия, г. Москва, ул. Новый Арбат, д.31/12, кв. 142
8	1.1.7	1.1.8	55°6.4`	5.68	данные отсутствуют	04:03:070501:1178	Россия, г. Москва, ул. Новый Арбат, д.31/12, кв. 142
9	1.1.8	1.1.1	55°4.0`	63.03	данные отсутствуют	данные отсутствуют	данные отсутствуют

полное наименование должности	подпись	инициалы, фамилия

М.П.

## Выписка из Единого государственного реестра недвижимости об объекте недвижимости

## Описание местоположения земельного участка

Земельный участок			
вид объекта недвижимости			
Лист № 1 раздела 3.2	Всего листов раздела 3.2: 1	Всего разделов: 4	Всего листов выписки: 6
07.04.2023г. № КУВИ-001/2023-82329119			
Кадастровый номер:		04:03:070501:1159	

Сведения о характерных точках границы земельного участка				
Система координат МСК-04, зона 2				
Номер точки	Координаты, м		Описание закрепления на местности	Средняя квадратичная погрешность определения координат характерных точек границ земельного участка, м
	X	Y		
1	2	3	4	5
1	642942.3	2205229.89	-	0.1
2	642939.05	2205232.22	-	0.1
3	642917.05	2205247.3	-	0.1
4	642893.55	2205216.4	-	0.1
5	642875.26	2205228.88	-	0.1
6	642855.52	2205198.72	-	0.1
7	642902.96	2205173.56	-	0.1
8	642906.21	2205178.22	-	0.1
9	642942.3	2205229.89	-	0.1

полное наименование должности	подпись	инициалы, фамилия

М.П.

Филиал федерального государственного бюджетного учреждения «Федеральная кадастровая палата Федеральной службы государственной регистрации, кадастра и картографии» по Республике Алтай  
полное наименование органа регистрации прав

Выписка из Единого государственного реестра недвижимости об объекте недвижимости

Сведения о характеристиках объекта недвижимости

На основании запроса от 24.01.2022, поступившего на рассмотрение 24.01.2022, сообщаем, что согласно записям Единого государственного реестра недвижимости:

Раздел 1 Лист 1

Земельный участок			
вид объекта недвижимости			

Лист № 1 раздела 1	Всего листов раздела 1: 4	Всего разделов: 6	Всего листов выписки: 10
--------------------	---------------------------	-------------------	--------------------------

24.01.2022г. № КУВИ-001/2022-9201365	
Кадастровый номер:	04:03:070501:1174
Номер кадастрового квартала:	04:03:070501
Дата присвоения кадастрового номера:	23.06.2017

Ранее присвоенный государственный учетный номер:	Условный номер 04-02/001-04/004/040/2017-208
Местоположение:	Местоположение установлено относительно ориентира, расположенного в границах участка. Почтовый адрес ориентира: Российская Федерация, Республика Алтай, Турочакский район, с. Кебезень, ул. Береговая, д. 14 Б/1.
Площадь:	1933 +/- 15.39
Кадастровая стоимость, руб.:	344885.86
Кадастровые номера расположенных в пределах земельного участка объектов недвижимости:	04:03:070501:1163
Кадастровые номера объектов недвижимости, из которых образован объект недвижимости:	04:03:070501:986
Кадастровые номера образованных объектов недвижимости:	данные отсутствуют
Категория земель:	Земли населенных пунктов
Виды разрешенного использования:	Для ведения личного подсобного хозяйства
Сведения о кадастровом инженерере:	1123, Раздел, 10223, 2017-06-01
Сведения о лесах, водных объектах и об иных природных объектах, расположенных в пределах земельного участка:	данные отсутствуют

полное наименование должности	подпись	инициалы, фамилия
-------------------------------	---------	-------------------

М.П.

Земельный участок			
вид объекта недвижимости			
Лист № 2 раздела 1	Всего листов раздела 1: 4	Всего разделов: 6	Всего листов выписки: 10
24.01.2022г. № КУВИ-001/2022-9201365			
Кадастровый номер:		04:03:070501:1174	
Сведения о том, что земельный участок полностью расположен в границах зоны с особыми условиями использования территории, территории объекта культурного наследия, публичного сервитута:		<p>Земельный участок полностью расположен в границах зоны с реестровым номером 04:03-6.332 от 19.04.2021, ограничение использования земельного участка в пределах зоны: В соответствии со ст. 65 Водного кодекса Российской Федерации (ч.15 ст.65 федерального закона от 03.06.2006 N 74-ФЗ "Водный кодекс Российской Федерации" (ред. от 08.12.2020) в границах водоохранных зон запрещаются: 1) использование сточных вод в целях регулирования плодородия почв (в ред. Федерального закона от 21.10.2013 N 282-ФЗ); 2) размещение кладбищ, скотомогильников, объектов размещения отходов производства и потребления, химических, взрывчатых, токсичных, отравляющих и ядовитых веществ, пунктов захоронения радиоактивных отходов (в ред. Федеральных законов от 11.07.2011 N 190-ФЗ, от 29.12.2014 N 458-ФЗ); 3) осуществление авиационных мер по борьбе с вредными организмами (в ред. Федерального закона от 21.10.2013 N 282-ФЗ); 4) движение и стоянка транспортных средств (кроме специальных транспортных средств), за исключением их движения по дорогам и стоянки на дорогах и в специально оборудованных местах, имеющих твердое покрытие; 5) строительство и реконструкция автозаправочных станций, складов горюче-смазочных материалов (за исключением случаев, если автозаправочные станции, склады горюче-смазочных материалов размещены на территориях портов, инфраструктуры внутренних водных путей, в том числе баз (сооружений) для стоянки маломерных судов, объектов органов федеральной службы безопасности), станций технического обслуживания, используемых для технического осмотра и ремонта транспортных средств, осуществление мойки транспортных средств (п. 5 в ред. Федерального закона от 02.08.2019 N 294-ФЗ); 6) хранение пестицидов и агрохимикатов (за исключением хранения агрохимикатов в специализированных хранилищах на территориях морских портов за пределами границ прибрежных защитных полос), применение пестицидов и агрохимикатов (п. 6 в ред. Федерального закона от 08.12.2020 N 416-ФЗ); 7) сброс сточных, в том числе дренажных, вод (п. 7 введен Федеральным законом от 21.10.2013 N 282-ФЗ); 8) разведка и добыча общераспространенных полезных ископаемых (за исключением случаев, если разведка и добыча общераспространенных полезных ископаемых осуществляются пользователями недр, осуществляющими разведку и добычу иных видов полезных ископаемых, в границах предоставленных им в соответствии с законодательством Российской Федерации о недрах горных отводов и (или) геологических отводов на основании утвержденного технического проекта в соответствии со статьей 19.1 Закона Российской Федерации от 21 февраля 1992 года N 2395-1 "О недрах") (п. 8 введен Федеральным законом от 21.10.2013 N 282-ФЗ)., вид/наименование: Прибрежная защитная полоса реки Бия от с. Кебезень до границы с Алтайским краем на территории Республики Алтай, тип: Прибрежная защитная полоса, решения:</p> <p>1. дата решения: 31.10.2019, номер решения: 856, наименование ОГВ/ОМСУ: Министерство природных ресурсов, экологии и туризма Республики Алтай</p> <p>2. дата решения: 19.03.2021, номер решения: 2385, наименование ОГВ/ОМСУ: Министерство природных ресурсов, экологии и туризма Республики Алтай</p>	
Сведения о том, что земельный участок расположен в границах особой экономической зоны, территории опережающего социально-экономического развития, зоны территориального развития в Российской Федерации, игровой зоны:		данные отсутствуют	

полное наименование должности	подпись	инициалы, фамилия
-------------------------------	---------	-------------------

М.П.



Земельный участок			
вид объекта недвижимости			
Лист № 3 раздела 1	Всего листов раздела 1: 4	Всего разделов: 6	Всего листов выписки: 10
24.01.2022г. № КУВИ-001/2022-9201365			
Кадастровый номер:		04:03:070501:1174	
Сведения о том, что земельный участок расположен в границах особо охраняемой природной территории, охотничьих угодий, лесничеств:	данные отсутствуют		
Сведения о результатах проведения государственного земельного надзора:	данные отсутствуют		
Сведения о расположении земельного участка в границах территории, в отношении которой утвержден проект межевания территории:	данные отсутствуют		
Условный номер земельного участка:	данные отсутствуют		
Сведения о принятии акта и (или) заключении договора, предусматривающих предоставление в соответствии с земельным законодательством исполнительным органом государственным органом власти или органом местного самоуправления, находящегося в государственной или муниципальной собственности земельного участка для строительства наемного дома социального использования или наемного дома коммерческого использования:	данные отсутствуют		
Сведения о том, что земельный участок или земельные участки образованы на основании решения об изъятии земельного участка и (или) расположенного на нем объекта недвижимости для государственных или муниципальных нужд:	данные отсутствуют		
Сведения о том, что земельный участок образован из земель или земельного участка, государственная собственность на которые не разграничена:	данные отсутствуют		
Сведения о наличии земельного спора о местоположении границ земельных участков:	данные отсутствуют		
Статус записи об объекте недвижимости:	Сведения об объекте недвижимости имеют статус "актуальные"		
Особые отметки:	Сведения об ограничениях права на объект недвижимости, обременениях данного объекта, не зарегистрированных в реестре прав, ограничений прав и обременений недвижимого имущества: вид ограничения (обременения): ограничения прав на земельный участок, предусмотренные статьями 56, 56.1 Земельного кодекса Российской Федерации; срок действия: с 19.04.2021; реквизиты документа-основания: приказ "Об определении береговых линий, границ водоохранных зон и границ прибрежных защитных полос реки Бия от с. Кебезень до границы с Алтайским краем на территории Республики Алтай" от 31.10.2019 № 856 выдан: Министерство природных ресурсов, экологии и туризма Республики Алтай; сопроводительное письмо от 19.03.2021 № 2385 выдан: Министерство природных ресурсов, экологии и туризма Республики Алтай. Сведения, необходимые для заполнения раздела: 4 -		
полное наименование должности		подпись	инициалы, фамилия

М.П.

Земельный участок			
вид объекта недвижимости			
Лист № 4 раздела 1	Всего листов раздела 1: 4	Всего разделов: 6	Всего листов выписки: 10
24.01.2022г. № КУВИ-001/2022-9201365			
Кадастровый номер:		04:03:070501:1174	
		Сведения о частях земельного участка, отсутствуют.	
Получатель выписки:		Прокопьев Андрей Павлович, действующий(ая) на основании документа "" АДМИНИСТРАЦИЯ МУНИЦИПАЛЬНОГО ОБРАЗОВАНИЯ "ТУРОЧАКСКИЙ РАЙОН"	

полное наименование должности	подпись	инициалы, фамилия

М.П.

## Выписка из Единого государственного реестра недвижимости об объекте недвижимости

## Сведения о зарегистрированных правах

Земельный участок			
вид объекта недвижимости			
Лист № 1 раздела 2	Всего листов раздела 2: 2	Всего разделов: 6	Всего листов выписки: 10
24.01.2022г. № КУВИ-001/2022-9201365			
Кадастровый номер:		04:03:070501:1174	

1	Правообладатель (правообладатели):	1.1	
2	Вид, номер, дата и время государственной регистрации права:	2.1	Собственность 04:03:070501:1174-04/001/2017-1 26.06.2017 09:58:27
3	Сведения об осуществлении государственной регистрации сделки, права без необходимого в силу закона согласия третьего лица, органа:	3.1	данные отсутствуют
4	Ограничение прав и обременение объекта недвижимости:	не зарегистрировано	
5	Договоры участия в долевом строительстве:	не зарегистрировано	
6	Заявленные в судебном порядке права требования:	данные отсутствуют	
7	Сведения о возражении в отношении зарегистрированного права:	данные отсутствуют	
8	Сведения о наличии решения об изъятии объекта недвижимости для государственных и муниципальных нужд:	данные отсутствуют	
9	Сведения о невозможности государственной регистрации без личного участия правообладателя или его законного представителя:	данные отсутствуют	
10	Правопритязания и сведения о наличии поступивших, но не рассмотренных заявлений о проведении государственной регистрации права (перехода, прекращения права), ограничения права или обременения объекта недвижимости, сделки в отношении объекта недвижимости:	отсутствуют	

полное наименование должности	подпись	инициалы, фамилия
-------------------------------	---------	-------------------

М.П.

Земельный участок			
вид объекта недвижимости			
Лист № 2 раздела 2	Всего листов раздела 2: 2	Всего разделов: 6	Всего листов выписки: 10
24.01.2022г. № КУВИ-001/2022-9201365			
Кадастровый номер:		04:03:070501:1174	
11	Сведения о невозможности государственной регистрации перехода, прекращения, ограничения права на земельный участок из земель сельскохозяйственного назначения:	данные отсутствуют	

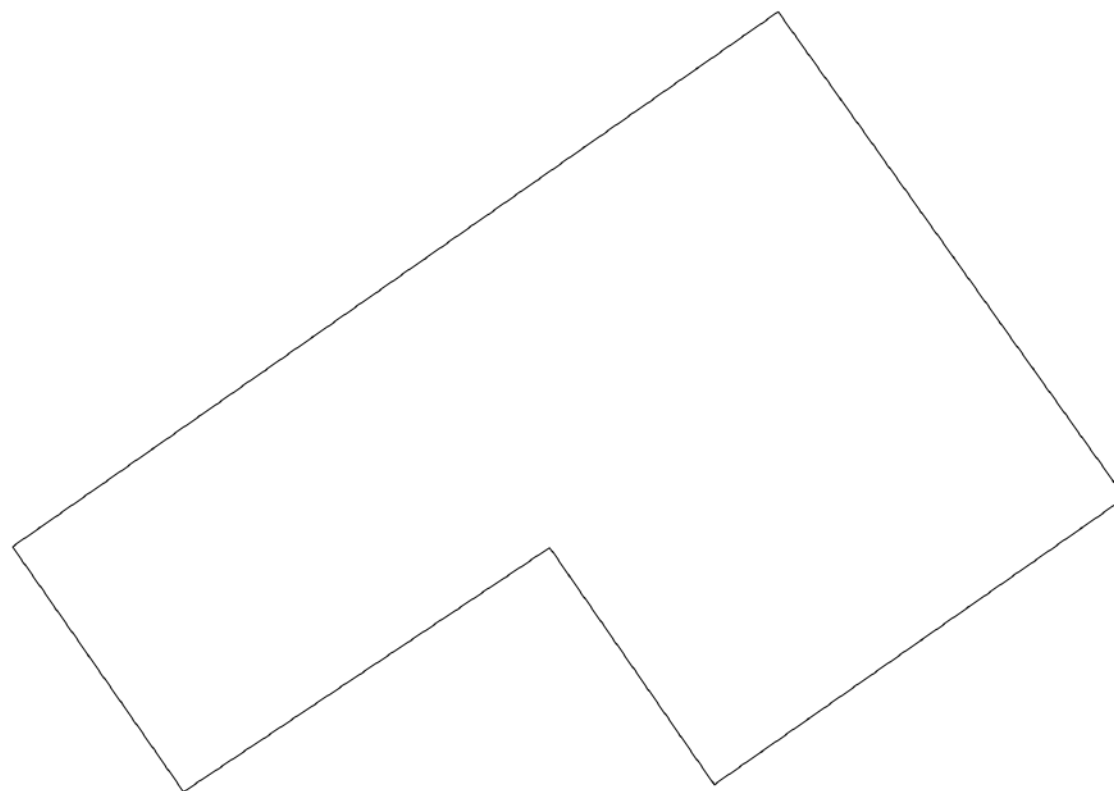
полное наименование должности	подпись	инициалы, фамилия
-------------------------------	---------	-------------------

М.П.

Выписка из Единого государственного реестра недвижимости об объекте недвижимости  
Описание местоположения земельного участка

Земельный участок			
вид объекта недвижимости			
Лист № 1 раздела 3	Всего листов раздела 3: 1	Всего разделов: 6	Всего листов выписки: 10
24.01.2022г. № КУВИ-001/2022-9201365			
Кадастровый номер:		04:03:070501:1174	

План (чертеж, схема) земельного участка



Масштаб 1:500

Условные обозначения:

полное наименование должности	подпись	инициалы, фамилия
-------------------------------	---------	-------------------

М.П.

## Выписка из Единого государственного реестра недвижимости об объекте недвижимости

## Описание местоположения земельного участка

Земельный участок			
вид объекта недвижимости			
Лист № 1 раздела 3.1	Всего листов раздела 3.1: 1	Всего разделов: 6	Всего листов выписки: 10
24.01.2022г. № КУВИ-001/2022-9201365			
Кадастровый номер:		04:03:070501:1174	

Описание местоположения границ земельного участка							
№ п/п	Номер точки		Дирекционный угол	Горизонтальное проложение, м	Описание закрепления на местности	Кадастровые номера смежных участков	Сведения об адресах правообладателей смежных земельных участков
	начальная	конечная					
1	2	3	4	5	6	7	8
1	1.1.1	1.1.2	55°4.0`	62.59	данные отсутствуют	04:03:070501:872	адрес отсутствует
2	1.1.2	1.1.3	144°27.7`	40.0	данные отсутствуют	данные отсутствуют	данные отсутствуют
3	1.1.3	1.1.4	235°3.9`	33.58	данные отсутствуют	04:03:070501:1175	Россия, г. Москва, ул. Новый Арбат, д.31/12, кв. 142
4	1.1.4	1.1.5	325°13.0`	19.33	данные отсутствуют	04:03:070501:1178	Россия, г. Москва, ул. Новый Арбат, д.31/12, кв. 142
5	1.1.5	1.1.6	236°18.6`	29.49	данные отсутствуют	04:03:070501:1178	Россия, г. Москва, ул. Новый Арбат, д.31/12, кв. 142
6	1.1.6	1.1.1	325°5.3`	20.02	данные отсутствуют	данные отсутствуют	данные отсутствуют

полное наименование должности	подпись	инициалы, фамилия
-------------------------------	---------	-------------------

М.П.

## Выписка из Единого государственного реестра недвижимости об объекте недвижимости

## Описание местоположения земельного участка

Земельный участок			
вид объекта недвижимости			
Лист № 1 раздела 3.2	Всего листов раздела 3.2: 1	Всего разделов: 6	Всего листов выписки: 10
24.01.2022г. № КУВИ-001/2022-9201365			
Кадастровый номер:		04:03:070501:1174	

Сведения о характерных точках границы земельного участка				
Система координат 04.2				
Номер точки	Координаты, м		Описание закрепления на местности	Средняя квадратичная погрешность определения координат характерных точек границ земельного участка, м
	X	Y		
1	2	3	4	5
1	642939.01	2205155.33	-	0.1
2	642974.85	2205206.64	-	0.1
3	642942.3	2205229.89	-	0.1
4	642923.07	2205202.36	-	0.1
5	642938.95	2205191.33	-	0.1
6	642922.59	2205166.79	-	0.1
7	642939.01	2205155.33	-	0.1

полное наименование должности	подпись	инициалы, фамилия
-------------------------------	---------	-------------------

М.П.

Выписка из Единого государственного реестра недвижимости об объекте недвижимости  
Сведения о частях земельного участка

Земельный участок			
вид объекта недвижимости			
Лист № 1 раздела 4.1	Всего листов раздела 4.1: 1	Всего разделов: 6	Всего листов выписки: 10
24.01.2022г. № КУВИ-001/2022-9201365			
Кадастровый номер:		04:03:070501:1174	

Учетный номер части	Площадь, м2	Содержание ограничения в использовании или ограничения права на объект недвижимости или обременения объекта недвижимости
1	2	3
	Весь	<p>вид ограничения (обременения): ограничения прав на земельный участок, предусмотренные статьями 56, 56.1 Земельного кодекса Российской Федерации; Срок действия: с 2021-04-19; реквизиты документа-основания: приказ "Об определении береговых линий, границ водоохранных зон и границ прибрежных защитных полос реки Бия от с. Кебезень до границы с Алтайским краем на территории Республики Алтай" от 31.10.2019 № 856 выдан: Министерство природных ресурсов, экологии и туризма Республики Алтай; сопроводительное письмо от 19.03.2021 № 2385 выдан: Министерство природных ресурсов, экологии и туризма Республики Алтай; Содержание ограничения (обременения): В соответствии со ст. 65 Водного кодекса Российской Федерации (ч.15 ст.65 федерального закона от 03.06.2006 N 74-ФЗ "Водный кодекс Российской Федерации" (ред. от 08.12.2020) в границах водоохранных зон запрещаются: 1) использование сточных вод в целях регулирования плодородия почв (в ред. Федерального закона от 21.10.2013 N 282-ФЗ); 2) размещение кладбищ, скотомогильников, объектов размещения отходов производства и потребления, химических, взрывчатых, токсичных, отравляющих и ядовитых веществ, пунктов захоронения радиоактивных отходов (в ред. Федеральных законов от 11.07.2011 N 190-ФЗ, от 29.12.2014 N 458-ФЗ); 3) осуществление авиационных мер по борьбе с вредными организмами (в ред. Федерального закона от 21.10.2013 N 282-ФЗ); 4) движение и стоянка транспортных средств (кроме специальных транспортных средств), за исключением их движения по дорогам и стоянки на дорогах и в специально оборудованных местах, имеющих твердое покрытие; 5) строительство и реконструкция автозаправочных станций, складов горюче-смазочных материалов (за исключением случаев, если автозаправочные станции, склады горюче-смазочных материалов размещены на территориях портов, инфраструктуры внутренних водных путей, в том числе баз (сооружений) для стоянки маломерных судов, объектов органов федеральной службы безопасности), станций технического обслуживания, используемых для технического осмотра и ремонта транспортных средств, осуществление мойки транспортных средств (п. 5 в ред. Федерального закона от 02.08.2019 N 294-ФЗ); 6) хранение пестицидов и агрохимикатов (за исключением хранения агрохимикатов в специализированных хранилищах на территориях морских портов за пределами границ прибрежных защитных полос), применение пестицидов и агрохимикатов (п. 6 в ред. Федерального закона от 08.12.2020 N 416-ФЗ); 7) сброс сточных, в том числе дренажных, вод (п. 7 введен Федеральным законом от 21.10.2013 N 282-ФЗ); 8) разведка и добыча общераспространенных полезных ископаемых (за исключением случаев, если разведка и добыча общераспространенных полезных ископаемых осуществляются пользователями недр, осуществляющими разведку и добычу иных видов полезных ископаемых, в границах предоставленных им в соответствии с законодательством Российской Федерации о недрах горных отводов и (или) геологических отводов на основании утвержденного технического проекта в соответствии со статьей 19.1 Закона Российской Федерации от 21 февраля 1992 года N 2395-1 "О недрах") (п. 8 введен Федеральным законом от 21.10.2013 N 282-ФЗ).; Реестровый номер границы: 04:03-6.332; Вид объекта реестра границ: Зона с особыми условиями использования территории; Вид зоны по документу: Прибрежная защитная полоса реки Бия от с. Кебезень до границы с Алтайским краем на территории Республики Алтай; Тип зоны: Прибрежная защитная полоса</p>

полное наименование должности	подпись	инициалы, фамилия

М.П.



Выписка из Единого государственного реестра недвижимости об объекте недвижимости

Сведения о характеристиках объекта недвижимости

На основании запроса от 24.01.2022, поступившего на рассмотрение 24.01.2022, сообщаем, что согласно записям Единого государственного реестра недвижимости:

Раздел 1 Лист 1

Земельный участок			
вид объекта недвижимости			

Лист № 1 раздела 1	Всего листов раздела 1: 4	Всего разделов: 6	Всего листов выписки: 10
--------------------	---------------------------	-------------------	--------------------------

24.01.2022г. № КУВИ-001/2022-9201390	
Кадастровый номер:	04:03:070501:872
Номер кадастрового квартала:	04:03:070501
Дата присвоения кадастрового номера:	14.09.2012

Ранее присвоенный государственный учетный номер:	данные отсутствуют
Местоположение:	Республика Алтай, Турочакский район, с. Кебезень, ул. Береговая, 13 "Б"
Площадь:	2503 +/- 35
Кадастровая стоимость, руб.:	446585.26
Кадастровые номера расположенных в пределах земельного участка объектов недвижимости:	04:03:070501:1195
Кадастровые номера объектов недвижимости, из которых образован объект недвижимости:	данные отсутствуют
Кадастровые номера образованных объектов недвижимости:	данные отсутствуют
Категория земель:	Земли населенных пунктов
Виды разрешенного использования:	Для ведения личного подсобного хозяйства
Сведения о кадастровом инженеру:	данные отсутствуют
Сведения о лесах, водных объектах и об иных природных объектах, расположенных в пределах земельного участка:	данные отсутствуют

полное наименование должности	подпись	инициалы, фамилия
-------------------------------	---------	-------------------

М.П.

Земельный участок			
вид объекта недвижимости			
Лист № 2 раздела 1	Всего листов раздела 1: 4	Всего разделов: 6	Всего листов выписки: 10
24.01.2022г. № КУВИ-001/2022-9201390			
Кадастровый номер:		04:03:070501:872	
Сведения о том, что земельный участок полностью расположен в границах зоны с особыми условиями использования территории, территории объекта культурного наследия, публичного сервитута:	<p>Земельный участок полностью расположен в границах зоны с реестровым номером 04:03-6.332 от 19.04.2021, ограничение использования земельного участка в пределах зоны: В соответствии со ст. 65 Водного кодекса Российской Федерации (ч.15 ст.65 федерального закона от 03.06.2006 N 74-ФЗ "Водный кодекс Российской Федерации" (ред. от 08.12.2020) в границах водоохранных зон запрещаются: 1) использование сточных вод в целях регулирования плодородия почв (в ред. Федерального закона от 21.10.2013 N 282-ФЗ); 2) размещение кладбищ, скотомогильников, объектов размещения отходов производства и потребления, химических, взрывчатых, токсичных, отравляющих и ядовитых веществ, пунктов захоронения радиоактивных отходов (в ред. Федеральных законов от 11.07.2011 N 190-ФЗ, от 29.12.2014 N 458-ФЗ); 3) осуществление авиационных мер по борьбе с вредными организмами (в ред. Федерального закона от 21.10.2013 N 282-ФЗ); 4) движение и стоянка транспортных средств (кроме специальных транспортных средств), за исключением их движения по дорогам и стоянки на дорогах и в специально оборудованных местах, имеющих твердое покрытие; 5) строительство и реконструкция автозаправочных станций, складов горюче-смазочных материалов (за исключением случаев, если автозаправочные станции, склады горюче-смазочных материалов размещены на территориях портов, инфраструктуры внутренних водных путей, в том числе баз (сооружений) для стоянки маломерных судов, объектов органов федеральной службы безопасности), станций технического обслуживания, используемых для технического осмотра и ремонта транспортных средств, осуществление мойки транспортных средств (п. 5 в ред. Федерального закона от 02.08.2019 N 294-ФЗ); 6) хранение пестицидов и агрохимикатов (за исключением хранения агрохимикатов в специализированных хранилищах на территориях морских портов за пределами границ прибрежных защитных полос), применение пестицидов и агрохимикатов (п. 6 в ред. Федерального закона от 08.12.2020 N 416-ФЗ); 7) сброс сточных, в том числе дренажных, вод (п. 7 введен Федеральным законом от 21.10.2013 N 282-ФЗ); 8) разведка и добыча общераспространенных полезных ископаемых (за исключением случаев, если разведка и добыча общераспространенных полезных ископаемых осуществляются пользователями недр, осуществляющими разведку и добычу иных видов полезных ископаемых, в границах предоставленных им в соответствии с законодательством Российской Федерации о недрах горных отводов и (или) геологических отводов на основании утвержденного технического проекта в соответствии со статьей 19.1 Закона Российской Федерации от 21 февраля 1992 года N 2395-1 "О недрах") (п. 8 введен Федеральным законом от 21.10.2013 N 282-ФЗ)., вид/наименование: Прибрежная защитная полоса реки Бия от с. Кебезень до границы с Алтайским краем на территории Республики Алтай, тип: Прибрежная защитная полоса, решения:</p> <p>1. дата решения: 31.10.2019, номер решения: 856, наименование ОГВ/ОМСУ: Министерство природных ресурсов, экологии и туризма Республики Алтай</p> <p>2. дата решения: 19.03.2021, номер решения: 2385, наименование ОГВ/ОМСУ: Министерство природных ресурсов, экологии и туризма Республики Алтай</p>		
Сведения о том, что земельный участок расположен в границах особой экономической зоны, территории опережающего социально-экономического развития, зоны территориального развития в Российской Федерации, игровой зоны:	данные отсутствуют		

полное наименование должности	подпись	инициалы, фамилия
-------------------------------	---------	-------------------

М.П.

Земельный участок			
вид объекта недвижимости			
Лист № 3 раздела 1	Всего листов раздела 1: 4	Всего разделов: 6	Всего листов выписки: 10
24.01.2022г. № КУВИ-001/2022-9201390			
Кадастровый номер:		04:03:070501:872	
Сведения о том, что земельный участок расположен в границах особо охраняемой природной территории, охотничьих угодий, лесничеств:	данные отсутствуют		
Сведения о результатах проведения государственного земельного надзора:	данные отсутствуют		
Сведения о расположении земельного участка в границах территории, в отношении которой утвержден проект межевания территории:	данные отсутствуют		
Условный номер земельного участка:	данные отсутствуют		
Сведения о принятии акта и (или) заключении договора, предусматривающих предоставление в соответствии с земельным законодательством исполнительным органом государственным органом власти или органом местного самоуправления, находящегося в государственной или муниципальной собственности земельного участка для строительства наемного дома социального использования или наемного дома коммерческого использования:	данные отсутствуют		
Сведения о том, что земельный участок или земельные участки образованы на основании решения об изъятии земельного участка и (или) расположенного на нем объекта недвижимости для государственных или муниципальных нужд:	данные отсутствуют		
Сведения о том, что земельный участок образован из земель или земельного участка, государственная собственность на которые не разграничена:	данные отсутствуют		
Сведения о наличии земельного спора о местоположении границ земельных участков:	данные отсутствуют		
Статус записи об объекте недвижимости:	Сведения об объекте недвижимости имеют статус "актуальные"		
Особые отметки:	Для данного земельного участка обеспечен доступ посредством земельного участка (земельных участков) с кадастровым номером (кадастровыми номерами): земли общего пользования. Сведения об ограничениях права на объект недвижимости, обременениях данного объекта, не зарегистрированных в реестре прав, ограничений прав и обременений недвижимого имущества: вид ограничения (обременения): ограничения прав на земельный участок, предусмотренные статьями 56, 56.1 Земельного кодекса Российской Федерации; срок действия: с 19.04.2021; реквизиты документа-основания: приказ "Об определении береговых линий, границ водоохранных зон и границ прибрежных защитных полос реки Бия от с. Кебезень до границы с Алтайским краем на территории Республики Алтай" от 31.10.2019 № 856 выдан: Министерство природных ресурсов, экологии и туризма		
полное наименование должности	подпись	инициалы, фамилия	

Земельный участок			
вид объекта недвижимости			
Лист № 4 раздела 1	Всего листов раздела 1: 4	Всего разделов: 6	Всего листов выписки: 10
24.01.2022г. № КУВИ-001/2022-9201390			
Кадастровый номер:		04:03:070501:872	
		Республики Алтай; сопроводительное письмо от 19.03.2021 № 2385 выдан: Министерство природных ресурсов, экологии и туризма Республики Алтай. Сведения, необходимые для заполнения раздела: 4 - Сведения о частях земельного участка, отсутствуют.	
Получатель выписки:		Прокопьев Андрей Павлович, действующий(ая) на основании документа "" АДМИНИСТРАЦИЯ МУНИЦИПАЛЬНОГО ОБРАЗОВАНИЯ "ТУРОЧАКСКИЙ РАЙОН"	

полное наименование должности	подпись	инициалы, фамилия

М.П.

## Выписка из Единого государственного реестра недвижимости об объекте недвижимости

## Сведения о зарегистрированных правах

Земельный участок			
вид объекта недвижимости			
Лист № 1 раздела 2	Всего листов раздела 2: 2	Всего разделов: 6	Всего листов выписки: 10
24.01.2022г. № КУВИ-001/2022-9201390			
Кадастровый номер:		04:03:070501:872	

1	Правообладатель (правообладатели):	1.1	
2	Вид, номер, дата и время государственной регистрации права:	2.1	Собственность 04:03:070501:872-04/026/2019-4 25.02.2019 06:03:36
3	Сведения об осуществлении государственной регистрации сделки, права без необходимого в силу закона согласия третьего лица, органа:	3.1	данные отсутствуют
4	Ограничение прав и обременение объекта недвижимости:	не зарегистрировано	
5	Договоры участия в долевом строительстве:	не зарегистрировано	
6	Заявленные в судебном порядке права требования:	данные отсутствуют	
7	Сведения о возражении в отношении зарегистрированного права:	данные отсутствуют	
8	Сведения о наличии решения об изъятии объекта недвижимости для государственных и муниципальных нужд:	данные отсутствуют	
9	Сведения о невозможности государственной регистрации без личного участия правообладателя или его законного представителя:	данные отсутствуют	
10	Правопритязания и сведения о наличии поступивших, но не рассмотренных заявлений о проведении государственной регистрации права (перехода, прекращения права), ограничения права или обременения объекта недвижимости, сделки в отношении объекта недвижимости:	отсутствуют	

полное наименование должности	подпись	инициалы, фамилия
-------------------------------	---------	-------------------

М.П.

Земельный участок			
вид объекта недвижимости			
Лист № 2 раздела 2	Всего листов раздела 2: 2	Всего разделов: 6	Всего листов выписки: 10
24.01.2022г. № КУВИ-001/2022-9201390			
Кадастровый номер:		04:03:070501:872	
11	Сведения о невозможности государственной регистрации перехода, прекращения, ограничения права на земельный участок из земель сельскохозяйственного назначения:	данные отсутствуют	

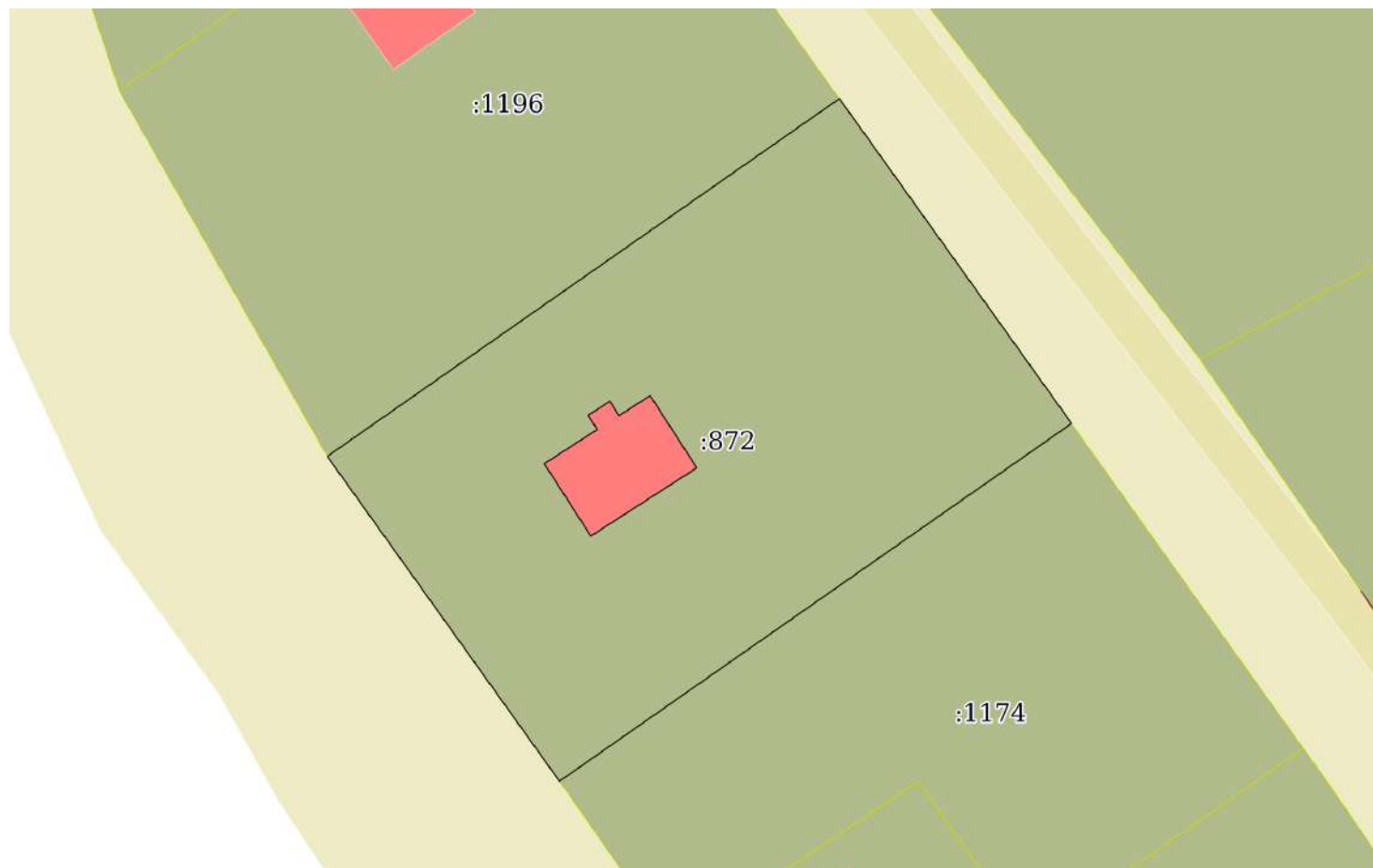
полное наименование должности	подпись	инициалы, фамилия
-------------------------------	---------	-------------------

М.П.

Выписка из Единого государственного реестра недвижимости об объекте недвижимости  
 Описание местоположения земельного участка

Земельный участок			
вид объекта недвижимости			
Лист № 1 раздела 3	Всего листов раздела 3: 1	Всего разделов: 6	Всего листов выписки: 10
24.01.2022г. № КУВИ-001/2022-9201390			
Кадастровый номер:		04:03:070501:872	

План (чертеж, схема) земельного участка



Масштаб 1:700

Условные обозначения:

полное наименование должности	подпись	инициалы, фамилия

М.П.

## Выписка из Единого государственного реестра недвижимости об объекте недвижимости

## Описание местоположения земельного участка

Земельный участок			
вид объекта недвижимости			
Лист № 1 раздела 3.1	Всего листов раздела 3.1: 1	Всего разделов: 6	Всего листов выписки: 10
24.01.2022г. № КУВИ-001/2022-9201390			
Кадастровый номер:		04:03:070501:872	

Описание местоположения границ земельного участка							
№ п/п	Номер точки		Дирекционный угол	Горизонтальное проложение, м	Описание закрепления на местности	Кадастровые номера смежных участков	Сведения об адресах правообладателей смежных земельных участков
	началь ная	конечн ая					
1	2	3	4	5	6	7	8
1	1.1.1	1.1.2	55°4.0'	62.59	-	04:03:070501:1196	Россия, Калининградская обл., Гурьевский район, п. Новый, ул. Тенистая аллея, д.10
2	1.1.2	1.1.3	144°26.5'	40.0	-	данные отсутствуют	данные отсутствуют
3	1.1.3	1.1.4	235°4.0'	62.59	-	04:03:070501:1174	Россия, г. Москва, ул. Новый Арбат, д.31/12, кв. 142
4	1.1.4	1.1.1	324°26.5'	40.0	-	данные отсутствуют	данные отсутствуют

полное наименование должности	подпись	инициалы, фамилия

М.П.



## Выписка из Единого государственного реестра недвижимости об объекте недвижимости

## Описание местоположения земельного участка

Земельный участок			
вид объекта недвижимости			
Лист № 1 раздела 3.2	Всего листов раздела 3.2: 1	Всего разделов: 6	Всего листов выписки: 10
24.01.2022г. № КУВИ-001/2022-9201390			
Кадастровый номер:		04:03:070501:872	

Сведения о характерных точках границы земельного участка				
Система координат 04.2				
Номер точки	Координаты, м		Описание закрепления на местности	Средняя квадратичная погрешность определения координат характерных точек границ земельного участка, м
	X	Y		
1	2	3	4	5
1	642971.55	2205132.07	-	0.12
2	643007.39	2205183.38	-	0.12
3	642974.85	2205206.64	-	0.12
4	642939.01	2205155.33	-	0.12
5	642971.55	2205132.07	-	0.12

полное наименование должности	подпись	инициалы, фамилия
-------------------------------	---------	-------------------

М.П.

Выписка из Единого государственного реестра недвижимости об объекте недвижимости  
Сведения о частях земельного участка

Земельный участок			
вид объекта недвижимости			
Лист № 1 раздела 4.1	Всего листов раздела 4.1: 1	Всего разделов: 6	Всего листов выписки: 10
24.01.2022г. № КУВИ-001/2022-9201390			
Кадастровый номер:		04:03:070501:872	

Учетный номер части	Площадь, м2	Содержание ограничения в использовании или ограничения права на объект недвижимости или обременения объекта недвижимости
1	2	3
	Весь	<p>вид ограничения (обременения): ограничения прав на земельный участок, предусмотренные статьями 56, 56.1 Земельного кодекса Российской Федерации; Срок действия: с 2021-04-19; реквизиты документа-основания: приказ "Об определении береговых линий, границ водоохранных зон и границ прибрежных защитных полос реки Бия от с. Кебезень до границы с Алтайским краем на территории Республики Алтай" от 31.10.2019 № 856 выдан: Министерство природных ресурсов, экологии и туризма Республики Алтай; сопроводительное письмо от 19.03.2021 № 2385 выдан: Министерство природных ресурсов, экологии и туризма Республики Алтай; Содержание ограничения (обременения): В соответствии со ст. 65 Водного кодекса Российской Федерации (ч.15 ст.65 федерального закона от 03.06.2006 N 74-ФЗ "Водный кодекс Российской Федерации" (ред. от 08.12.2020) в границах водоохранных зон запрещаются: 1) использование сточных вод в целях регулирования плодородия почв (в ред. Федерального закона от 21.10.2013 N 282-ФЗ); 2) размещение кладбищ, скотомогильников, объектов размещения отходов производства и потребления, химических, взрывчатых, токсичных, отравляющих и ядовитых веществ, пунктов захоронения радиоактивных отходов (в ред. Федеральных законов от 11.07.2011 N 190-ФЗ, от 29.12.2014 N 458-ФЗ); 3) осуществление авиационных мер по борьбе с вредными организмами (в ред. Федерального закона от 21.10.2013 N 282-ФЗ); 4) движение и стоянка транспортных средств (кроме специальных транспортных средств), за исключением их движения по дорогам и стоянки на дорогах и в специально оборудованных местах, имеющих твердое покрытие; 5) строительство и реконструкция автозаправочных станций, складов горюче-смазочных материалов (за исключением случаев, если автозаправочные станции, склады горюче-смазочных материалов размещены на территориях портов, инфраструктуры внутренних водных путей, в том числе баз (сооружений) для стоянки маломерных судов, объектов органов федеральной службы безопасности), станций технического обслуживания, используемых для технического осмотра и ремонта транспортных средств, осуществление мойки транспортных средств (п. 5 в ред. Федерального закона от 02.08.2019 N 294-ФЗ); 6) хранение пестицидов и агрохимикатов (за исключением хранения агрохимикатов в специализированных хранилищах на территориях морских портов за пределами границ прибрежных защитных полос), применение пестицидов и агрохимикатов (п. 6 в ред. Федерального закона от 08.12.2020 N 416-ФЗ); 7) сброс сточных, в том числе дренажных, вод (п. 7 введен Федеральным законом от 21.10.2013 N 282-ФЗ); 8) разведка и добыча общераспространенных полезных ископаемых (за исключением случаев, если разведка и добыча общераспространенных полезных ископаемых осуществляются пользователями недр, осуществляющими разведку и добычу иных видов полезных ископаемых, в границах предоставленных им в соответствии с законодательством Российской Федерации о недрах горных отводов и (или) геологических отводов на основании утвержденного технического проекта в соответствии со статьей 19.1 Закона Российской Федерации от 21 февраля 1992 года N 2395-1 "О недрах") (п. 8 введен Федеральным законом от 21.10.2013 N 282-ФЗ).; Реестровый номер границы: 04:03-6.332; Вид объекта реестра границ: Зона с особыми условиями использования территории; Вид зоны по документу: Прибрежная защитная полоса реки Бия от с. Кебезень до границы с Алтайским краем на территории Республики Алтай; Тип зоны: Прибрежная защитная полоса</p>

полное наименование должности	подпись	инициалы, фамилия
-------------------------------	---------	-------------------

М.П.

Выписка из Единого государственного реестра недвижимости об объекте недвижимости

Сведения о характеристиках объекта недвижимости

На основании запроса от 24.01.2022, поступившего на рассмотрение 24.01.2022, сообщаем, что согласно записям Единого государственного реестра недвижимости:

Раздел 1 Лист 1

Земельный участок			
вид объекта недвижимости			

Лист № 1 раздела 1	Всего листов раздела 1: 4	Всего разделов: 6	Всего листов выписки: 10
--------------------	---------------------------	-------------------	--------------------------

24.01.2022г. № КУВИ-001/2022-9230301	
Кадастровый номер:	04:03:070501:1196
Номер кадастрового квартала:	04:03:070501
Дата присвоения кадастрового номера:	19.06.2018

Ранее присвоенный государственный учетный номер:	Условный номер 04-02/001-000000000289847-000
Местоположение:	Российская Федерация, Республика Алтай, Турочакский район, с. Кебезень, ул. Береговая, 13 В
Площадь:	2535 +/- 17.62
Кадастровая стоимость, руб.:	452776.35
Кадастровые номера расположенных в пределах земельного участка объектов недвижимости:	04:03:070501:1185
Кадастровые номера объектов недвижимости, из которых образован объект недвижимости:	04:03:070501:1047; 04:03:070501:1078
Кадастровые номера образованных объектов недвижимости:	данные отсутствуют
Категория земель:	Земли населенных пунктов
Виды разрешенного использования:	Для ведения личного подсобного хозяйства
Сведения о кадастровом инженере:	12414, Межевой план подготовлен в результате выполнения кадастровых работ в связи с образованием 1 земельного участка путем объединения земельных участков с кадастровыми номерами 04:03:070501:1047 и 04:03:070501:1078., 10699, 2018-05-04
Сведения о лесах, водных объектах и об иных природных объектах, расположенных в пределах земельного участка:	данные отсутствуют

полное наименование должности	подпись	инициалы, фамилия
-------------------------------	---------	-------------------

М.П.

Земельный участок			
вид объекта недвижимости			
Лист № 2 раздела 1	Всего листов раздела 1: 4	Всего разделов: 6	Всего листов выписки: 10
24.01.2022г. № КУВИ-001/2022-9230301			
Кадастровый номер:		04:03:070501:1196	
Сведения о том, что земельный участок полностью расположен в границах зоны с особыми условиями использования территории, территории объекта культурного наследия, публичного сервитута:	<p>Земельный участок полностью расположен в границах зоны с реестровым номером 04:03-6.332 от 19.04.2021, ограничение использования земельного участка в пределах зоны: В соответствии со ст. 65 Водного кодекса Российской Федерации (ч.15 ст.65 федерального закона от 03.06.2006 N 74-ФЗ "Водный кодекс Российской Федерации" (ред. от 08.12.2020) в границах водоохранных зон запрещаются: 1) использование сточных вод в целях регулирования плодородия почв (в ред. Федерального закона от 21.10.2013 N 282-ФЗ); 2) размещение кладбищ, скотомогильников, объектов размещения отходов производства и потребления, химических, взрывчатых, токсичных, отравляющих и ядовитых веществ, пунктов захоронения радиоактивных отходов (в ред. Федеральных законов от 11.07.2011 N 190-ФЗ, от 29.12.2014 N 458-ФЗ); 3) осуществление авиационных мер по борьбе с вредными организмами (в ред. Федерального закона от 21.10.2013 N 282-ФЗ); 4) движение и стоянка транспортных средств (кроме специальных транспортных средств), за исключением их движения по дорогам и стоянки на дорогах и в специально оборудованных местах, имеющих твердое покрытие; 5) строительство и реконструкция автозаправочных станций, складов горюче-смазочных материалов (за исключением случаев, если автозаправочные станции, склады горюче-смазочных материалов размещены на территориях портов, инфраструктуры внутренних водных путей, в том числе баз (сооружений) для стоянки маломерных судов, объектов органов федеральной службы безопасности), станций технического обслуживания, используемых для технического осмотра и ремонта транспортных средств, осуществление мойки транспортных средств (п. 5 в ред. Федерального закона от 02.08.2019 N 294-ФЗ); 6) хранение пестицидов и агрохимикатов (за исключением хранения агрохимикатов в специализированных хранилищах на территориях морских портов за пределами границ прибрежных защитных полос), применение пестицидов и агрохимикатов (п. 6 в ред. Федерального закона от 08.12.2020 N 416-ФЗ); 7) сброс сточных, в том числе дренажных, вод (п. 7 введен Федеральным законом от 21.10.2013 N 282-ФЗ); 8) разведка и добыча общераспространенных полезных ископаемых (за исключением случаев, если разведка и добыча общераспространенных полезных ископаемых осуществляются пользователями недр, осуществляющими разведку и добычу иных видов полезных ископаемых, в границах предоставленных им в соответствии с законодательством Российской Федерации о недрах горных отводов и (или) геологических отводов на основании утвержденного технического проекта в соответствии со статьей 19.1 Закона Российской Федерации от 21 февраля 1992 года N 2395-1 "О недрах") (п. 8 введен Федеральным законом от 21.10.2013 N 282-ФЗ)., вид/наименование: Прибрежная защитная полоса реки Бия от с. Кебезень до границы с Алтайским краем на территории Республики Алтай, тип: Прибрежная защитная полоса, решения:</p> <p>1. дата решения: 31.10.2019, номер решения: 856, наименование ОГВ/ОМСУ: Министерство природных ресурсов, экологии и туризма Республики Алтай</p> <p>2. дата решения: 19.03.2021, номер решения: 2385, наименование ОГВ/ОМСУ: Министерство природных ресурсов, экологии и туризма Республики Алтай</p>		
Сведения о том, что земельный участок расположен в границах особой экономической зоны, территории опережающего социально-экономического развития, зоны территориального развития в Российской Федерации, игровой зоны:	данные отсутствуют		

полное наименование должности	подпись	инициалы, фамилия
-------------------------------	---------	-------------------

М.П.

Земельный участок		
вид объекта недвижимости		
Лист № 3 раздела 1	Всего листов раздела 1: 4	Всего разделов: 6
Всего листов выписки: 10		
24.01.2022г. № КУВИ-001/2022-9230301		
Кадастровый номер:	04:03:070501:1196	
Сведения о том, что земельный участок расположен в границах особо охраняемой природной территории, охотничьих угодий, лесничеств:	данные отсутствуют	
Сведения о результатах проведения государственного земельного надзора:	данные отсутствуют	
Сведения о расположении земельного участка в границах территории, в отношении которой утвержден проект межевания территории:	данные отсутствуют	
Условный номер земельного участка:	данные отсутствуют	
Сведения о принятии акта и (или) заключении договора, предусматривающих предоставление в соответствии с земельным законодательством исполнительным органом государственным органом власти или органом местного самоуправления, находящегося в государственной или муниципальной собственности земельного участка для строительства наемного дома социального использования или наемного дома коммерческого использования:	данные отсутствуют	
Сведения о том, что земельный участок или земельные участки образованы на основании решения об изъятии земельного участка и (или) расположенного на нем объекта недвижимости для государственных или муниципальных нужд:	данные отсутствуют	
Сведения о том, что земельный участок образован из земель или земельного участка, государственная собственность на которые не разграничена:	данные отсутствуют	
Сведения о наличии земельного спора о местоположении границ земельных участков:	данные отсутствуют	
Статус записи об объекте недвижимости:	Сведения об объекте недвижимости имеют статус "актуальные"	
Особые отметки:	Сведения об ограничениях права на объект недвижимости, обременениях данного объекта, не зарегистрированных в реестре прав, ограничений прав и обременений недвижимого имущества: вид ограничения (обременения): ограничения прав на земельный участок, предусмотренные статьями 56, 56.1 Земельного кодекса Российской Федерации; срок действия: с 19.04.2021; реквизиты документа-основания: приказ "Об определении береговых линий, границ водоохранных зон и границ прибрежных защитных полос реки Бия от с. Кебезень до границы с Алтайским краем на территории Республики Алтай" от 31.10.2019 № 856 выдан: Министерство природных ресурсов, экологии и туризма Республики Алтай; сопроводительное письмо от 19.03.2021 № 2385 выдан: Министерство природных ресурсов, экологии и туризма Республики Алтай. Сведения, необходимые для заполнения раздела: 4 -	
полное наименование должности	подпись	инициалы, фамилия

М.П.

Земельный участок			
вид объекта недвижимости			
Лист № 4 раздела 1	Всего листов раздела 1: 4	Всего разделов: 6	Всего листов выписки: 10
24.01.2022г. № КУВИ-001/2022-9230301			
Кадастровый номер:		04:03:070501:1196	
		Сведения о частях земельного участка, отсутствуют.	
Получатель выписки:		Прокопьев Андрей Павлович, действующий(ая) на основании документа "" АДМИНИСТРАЦИЯ МУНИЦИПАЛЬНОГО ОБРАЗОВАНИЯ "ТУРОЧАКСКИЙ РАЙОН"	

полное наименование должности	подпись	инициалы, фамилия

М.П.

## Выписка из Единого государственного реестра недвижимости об объекте недвижимости

## Сведения о зарегистрированных правах

Земельный участок			
вид объекта недвижимости			
Лист № 1 раздела 2	Всего листов раздела 2: 2	Всего разделов: 6	Всего листов выписки: 10
24.01.2022г. № КУВИ-001/2022-9230301			
Кадастровый номер:		04:03:070501:1196	

1	Правообладатель (правообладатели):	1.1	
2	Вид, номер, дата и время государственной регистрации права:	2.1	Собственность 04:03:070501:1196-04/001/2018-1 19.06.2018 13:50:24
3	Сведения об осуществлении государственной регистрации сделки, права без необходимого в силу закона согласия третьего лица, органа:	3.1	данные отсутствуют
4	Ограничение прав и обременение объекта недвижимости:	не зарегистрировано	
5	Договоры участия в долевом строительстве:	не зарегистрировано	
6	Заявленные в судебном порядке права требования:	данные отсутствуют	
7	Сведения о возражении в отношении зарегистрированного права:	данные отсутствуют	
8	Сведения о наличии решения об изъятии объекта недвижимости для государственных и муниципальных нужд:	данные отсутствуют	
9	Сведения о невозможности государственной регистрации без личного участия правообладателя или его законного представителя:	данные отсутствуют	
10	Правопритязания и сведения о наличии поступивших, но не рассмотренных заявлений о проведении государственной регистрации права (перехода, прекращения права), ограничения права или обременения объекта недвижимости, сделки в отношении объекта недвижимости:	отсутствуют	

полное наименование должности	подпись	инициалы, фамилия
-------------------------------	---------	-------------------

М.П.

Земельный участок			
вид объекта недвижимости			
Лист № 2 раздела 2	Всего листов раздела 2: 2	Всего разделов: 6	Всего листов выписки: 10
24.01.2022г. № КУВИ-001/2022-9230301			
Кадастровый номер:		04:03:070501:1196	
11	Сведения о невозможности государственной регистрации перехода, прекращения, ограничения права на земельный участок из земель сельскохозяйственного назначения:	данные отсутствуют	

полное наименование должности	подпись	инициалы, фамилия
-------------------------------	---------	-------------------

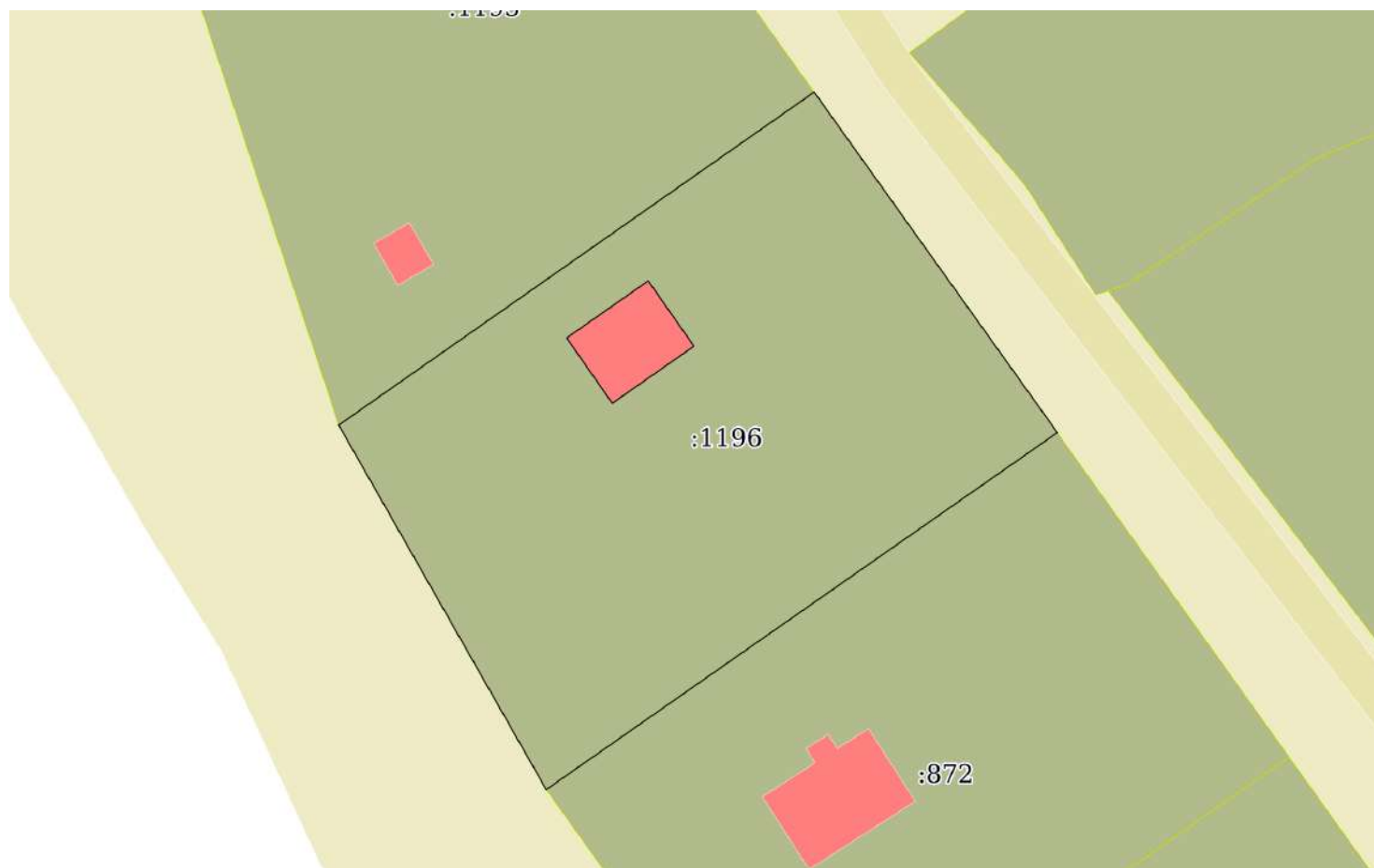
М.П.



Выписка из Единого государственного реестра недвижимости об объекте недвижимости  
 Описание местоположения земельного участка

Земельный участок			
вид объекта недвижимости			
Лист № 1 раздела 3	Всего листов раздела 3: 1	Всего разделов: 6	Всего листов выписки: 10
24.01.2022г. № КУВИ-001/2022-9230301			
Кадастровый номер:		04:03:070501:1196	

План (чертеж, схема) земельного участка



Масштаб 1:700

Условные обозначения:

полное наименование должности	подпись	инициалы, фамилия

М.П.

## Выписка из Единого государственного реестра недвижимости об объекте недвижимости

## Описание местоположения земельного участка

Земельный участок			
вид объекта недвижимости			
Лист № 1 раздела 3.1	Всего листов раздела 3.1: 1	Всего разделов: 6	Всего листов выписки: 10
24.01.2022г. № КУВИ-001/2022-9230301			
Кадастровый номер:		04:03:070501:1196	

Описание местоположения границ земельного участка							
№ п/п	Номер точки		Дирекционный угол	Горизонтальное проложение, м	Описание закрепления на местности	Кадастровые номера смежных участков	Сведения об адресах правообладателей смежных земельных участков
	начальная	конечная					
1	2	3	4	5	6	7	8
1	1.1.1	1.1.2	54°59.6`	58.27	данные отсутствуют	04:03:070501:1193	адрес отсутствует
2	1.1.2	1.1.3	144°30.3`	17.0	данные отсутствуют	данные отсутствуют	данные отсутствуют
3	1.1.3	1.1.4	144°26.5`	25.0	данные отсутствуют	данные отсутствуют	данные отсутствуют
4	1.1.4	1.1.5	235°4.0`	62.59	данные отсутствуют	04:03:070501:872	адрес отсутствует
5	1.1.5	1.1.6	330°21.1`	25.11	данные отсутствуют	данные отсутствуют	данные отсутствуют
6	1.1.6	1.1.1	330°20.6`	17.0	данные отсутствуют	данные отсутствуют	данные отсутствуют

полное наименование должности	подпись	инициалы, фамилия

М.П.

## Выписка из Единого государственного реестра недвижимости об объекте недвижимости

## Описание местоположения земельного участка

Земельный участок			
вид объекта недвижимости			
Лист № 1 раздела 3.2	Всего листов раздела 3.2: 1	Всего разделов: 6	Всего листов выписки: 10
24.01.2022г. № КУВИ-001/2022-9230301			
Кадастровый номер:		04:03:070501:1196	

Сведения о характерных точках границы земельного участка				
Система координат 04.2				
Номер точки	Координаты, м		Описание закрепления на местности	Средняя квадратичная погрешность определения координат характерных точек границ земельного участка, м
	X	Y		
1	2	3	4	5
1	643008.14	2205111.24	-	0.1
2	643041.57	2205158.97	-	0.1
3	643027.73	2205168.84	-	0.1
4	643007.39	2205183.38	-	0.1
5	642971.55	2205132.07	-	0.1
6	642993.37	2205119.65	-	0.1
7	643008.14	2205111.24	-	0.1

полное наименование должности	подпись	инициалы, фамилия

М.П.

Выписка из Единого государственного реестра недвижимости об объекте недвижимости  
Сведения о частях земельного участка

Земельный участок			
вид объекта недвижимости			
Лист № 1 раздела 4.1	Всего листов раздела 4.1: 1	Всего разделов: 6	Всего листов выписки: 10
24.01.2022г. № КУВИ-001/2022-9230301			
Кадастровый номер:		04:03:070501:1196	

Учетный номер части	Площадь, м2	Содержание ограничения в использовании или ограничения права на объект недвижимости или обременения объекта недвижимости
1	2	3
	Весь	<p>вид ограничения (обременения): ограничения прав на земельный участок, предусмотренные статьями 56, 56.1 Земельного кодекса Российской Федерации; Срок действия: с 2021-04-19; реквизиты документа-основания: приказ "Об определении береговых линий, границ водоохранных зон и границ прибрежных защитных полос реки Бия от с. Кебезень до границы с Алтайским краем на территории Республики Алтай" от 31.10.2019 № 856 выдан: Министерство природных ресурсов, экологии и туризма Республики Алтай; сопроводительное письмо от 19.03.2021 № 2385 выдан: Министерство природных ресурсов, экологии и туризма Республики Алтай; Содержание ограничения (обременения): В соответствии со ст. 65 Водного кодекса Российской Федерации (ч.15 ст.65 федерального закона от 03.06.2006 N 74-ФЗ "Водный кодекс Российской Федерации" (ред. от 08.12.2020) в границах водоохранных зон запрещаются: 1) использование сточных вод в целях регулирования плодородия почв (в ред. Федерального закона от 21.10.2013 N 282-ФЗ); 2) размещение кладбищ, скотомогильников, объектов размещения отходов производства и потребления, химических, взрывчатых, токсичных, отравляющих и ядовитых веществ, пунктов захоронения радиоактивных отходов (в ред. Федеральных законов от 11.07.2011 N 190-ФЗ, от 29.12.2014 N 458-ФЗ); 3) осуществление авиационных мер по борьбе с вредными организмами (в ред. Федерального закона от 21.10.2013 N 282-ФЗ); 4) движение и стоянка транспортных средств (кроме специальных транспортных средств), за исключением их движения по дорогам и стоянки на дорогах и в специально оборудованных местах, имеющих твердое покрытие; 5) строительство и реконструкция автозаправочных станций, складов горюче-смазочных материалов (за исключением случаев, если автозаправочные станции, склады горюче-смазочных материалов размещены на территориях портов, инфраструктуры внутренних водных путей, в том числе баз (сооружений) для стоянки маломерных судов, объектов органов федеральной службы безопасности), станций технического обслуживания, используемых для технического осмотра и ремонта транспортных средств, осуществление мойки транспортных средств (п. 5 в ред. Федерального закона от 02.08.2019 N 294-ФЗ); 6) хранение пестицидов и агрохимикатов (за исключением хранения агрохимикатов в специализированных хранилищах на территориях морских портов за пределами границ прибрежных защитных полос), применение пестицидов и агрохимикатов (п. 6 в ред. Федерального закона от 08.12.2020 N 416-ФЗ); 7) сброс сточных, в том числе дренажных, вод (п. 7 введен Федеральным законом от 21.10.2013 N 282-ФЗ); 8) разведка и добыча общераспространенных полезных ископаемых (за исключением случаев, если разведка и добыча общераспространенных полезных ископаемых осуществляются пользователями недр, осуществляющими разведку и добычу иных видов полезных ископаемых, в границах предоставленных им в соответствии с законодательством Российской Федерации о недрах горных отводов и (или) геологических отводов на основании утвержденного технического проекта в соответствии со статьей 19.1 Закона Российской Федерации от 21 февраля 1992 года N 2395-1 "О недрах") (п. 8 введен Федеральным законом от 21.10.2013 N 282-ФЗ).; Реестровый номер границы: 04:03-6.332; Вид объекта реестра границ: Зона с особыми условиями использования территории; Вид зоны по документу: Прибрежная защитная полоса реки Бия от с. Кебезень до границы с Алтайским краем на территории Республики Алтай; Тип зоны: Прибрежная защитная полоса</p>

полное наименование должности	подпись	инициалы, фамилия
-------------------------------	---------	-------------------

М.П.

Филиал публично-правовой компании "Роскадастр" по Республике Алтай

полное наименование органа регистрации прав

Выписка из Единого государственного реестра недвижимости об объекте недвижимости

Сведения о характеристиках объекта недвижимости

На основании запроса от 07.04.2023, поступившего на рассмотрение 07.04.2023, сообщаем, что согласно записям Единого государственного реестра недвижимости:

Раздел 1 Лист 1

Земельный участок			
вид объекта недвижимости			

Лист № 1 раздела 1	Всего листов раздела 1: 3	Всего разделов: 4	Всего листов выписки: 6
--------------------	---------------------------	-------------------	-------------------------

07.04.2023г. № КУВИ-001/2023-82329063	
Кадастровый номер:	04:03:070501:1047
Номер кадастрового квартала:	04:03:070501
Дата присвоения кадастрового номера:	05.12.2013

Ранее присвоенный государственный учетный номер:	данные отсутствуют
Местоположение:	Местоположение установлено относительно ориентира, расположенного в границах участка. Почтовый адрес ориентира: Республика Алтай, Турочакский район, с. Кебезень, ул. Береговая, 13 "В".
Площадь:	1532 +/- 14
Кадастровая стоимость, руб.:	273339.44
Кадастровые номера расположенных в пределах земельного участка объектов недвижимости:	данные отсутствуют
Кадастровые номера объектов недвижимости, из которых образован объект недвижимости:	данные отсутствуют
Кадастровые номера образованных объектов недвижимости:	04:03:070501:1196
Категория земель:	Земли населенных пунктов
Виды разрешенного использования:	Для ведения личного подсобного хозяйства
Сведения о кадастровом инженере:	данные отсутствуют
Сведения о лесах, водных объектах и об иных природных объектах, расположенных в пределах земельного участка:	данные отсутствуют
Сведения о том, что земельный участок полностью расположен в границах зоны с особыми условиями использования территории, территории объекта культурного наследия, публичного сервитута:	данные отсутствуют
Сведения о том, что земельный участок расположен в границах особой экономической зоны, территории опережающего социально-экономического развития, зоны территориального развития в Российской Федерации, игровой зоны:	данные отсутствуют

полное наименование должности	подпись	инициалы, фамилия
-------------------------------	---------	-------------------

М.П.

Земельный участок			
вид объекта недвижимости			
Лист № 2 раздела 1	Всего листов раздела 1: 3	Всего разделов: 4	Всего листов выписки: 6
07.04.2023г. № КУВИ-001/2023-82329063			
Кадастровый номер:		04:03:070501:1047	
Сведения о том, что земельный участок расположен в границах особо охраняемой природной территории, охотничьих угодий, лесничеств:	данные отсутствуют		
Сведения о результатах проведения государственного земельного надзора:	данные отсутствуют		
Сведения о расположении земельного участка в границах территории, в отношении которой утвержден проект межевания территории:	данные отсутствуют		
Условный номер земельного участка:	данные отсутствуют		
Сведения о принятии акта и (или) заключении договора, предусматривающих предоставление в соответствии с земельным законодательством исполнительным органом государственным органом власти или органом местного самоуправления, находящегося в государственной или муниципальной собственности земельного участка для строительства наемного дома социального использования или наемного дома коммерческого использования:	данные отсутствуют		
Сведения о том, что земельный участок или земельные участки образованы на основании решения об изъятии земельного участка и (или) расположенного на нем объекта недвижимости для государственных или муниципальных нужд:	данные отсутствуют		
Сведения о том, что земельный участок образован из земель или земельного участка, государственная собственность на которые не разграничена:	данные отсутствуют		
Сведения о наличии земельного спора о местоположении границ земельных участков:	данные отсутствуют		
Статус записи об объекте недвижимости:	Объект недвижимости снят с кадастрового учета 19.06.2018 00:00:00		
Особые отметки:	Для данного земельного участка обеспечен доступ посредством земельного участка (земельных участков) с кадастровым номером (кадастровыми номерами): Земли общего пользования. Граница земельного участка пересекает границы земельных участков (земельного участка) с кадастровыми номерами (кадастровым номером) 04:03:070501:1196. Сведения, необходимые для заполнения разделов: 2 - Сведения о зарегистрированных правах; 4 - Сведения о частях земельного участка, отсутствуют.		

полное наименование должности	подпись	инициалы, фамилия

М.П.

Земельный участок			
вид объекта недвижимости			
Лист № 3 раздела 1	Всего листов раздела 1: 3	Всего разделов: 4	Всего листов выписки: 6
07.04.2023г. № КУВИ-001/2023-82329063			
Кадастровый номер:	04:03:070501:1047		
Получатель выписки:	Тудашева Татьяна Викторовна, действующий(ая) на основании документа "" СЕЛЬСКАЯ АДМИНИСТРАЦИЯ КЕБЕЗЕНСКОГО СЕЛЬСКОГО ПОСЕЛЕНИЯ ТУРОЧАКСКОГО РАЙОНА РЕСПУБЛИКИ АЛТАЙ		

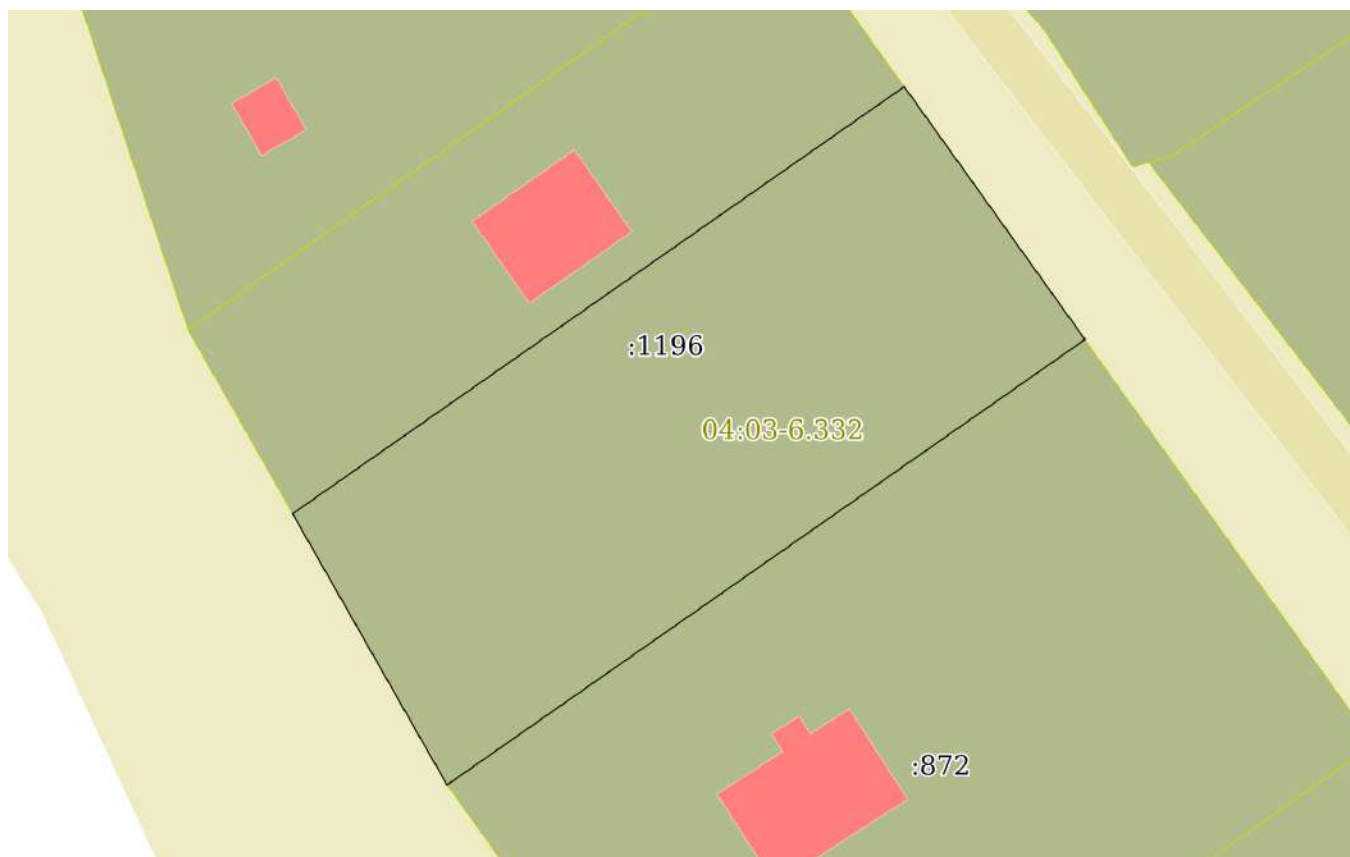
полное наименование должности	подпись	инициалы, фамилия
-------------------------------	---------	-------------------

М.П.

Выписка из Единого государственного реестра недвижимости об объекте недвижимости  
 Описание местоположения земельного участка

Земельный участок			
вид объекта недвижимости			
Лист № 1 раздела 3	Всего листов раздела 3: 1	Всего разделов: 4	Всего листов выписки: 6
07.04.2023г. № КУВИ-001/2023-82329063			
Кадастровый номер:		04:03:070501:1047	

План (чертеж, схема) земельного участка



Масштаб 1:600	Условные обозначения:		
---------------	-----------------------	--	--

полное наименование должности	подпись	инициалы, фамилия

М.П.



## Выписка из Единого государственного реестра недвижимости об объекте недвижимости

## Описание местоположения земельного участка

Земельный участок			
вид объекта недвижимости			
Лист № 1 раздела 3.1	Всего листов раздела 3.1: 1	Всего разделов: 4	Всего листов выписки: 6
07.04.2023г. № КУВИ-001/2023-82329063			
Кадастровый номер:		04:03:070501:1047	

Описание местоположения границ земельного участка							
№ п/п	Номер точки		Дирекционный угол	Горизонтальное проложение, м	Описание закрепления на местности	Кадастровые номера смежных участков	Сведения об адресах правообладателей смежных земельных участков
	начальная	конечная					
1	2	3	4	5	6	7	8
1	1.1.1	1.1.2	55°3.9'	60.0	данные отсутствуют	04:03:070501:1196	Россия, Калининградская обл., Гурьевский район, п. Новый, ул. Тенистая аллея, д.10
2	1.1.2	1.1.3	144°26.5'	25.0	данные отсутствуют	04:03:070501:1196	Россия, Калининградская обл., Гурьевский район, п. Новый, ул. Тенистая аллея, д.10
3	1.1.3	1.1.4	235°4.0'	62.59	данные отсутствуют	04:03:070501:1196, 04:03:070501:872	Россия, Калининградская обл., Гурьевский район, п. Новый, ул. Тенистая аллея, д.10; адрес отсутствует
4	1.1.4	1.1.1	330°21.1'	25.11	данные отсутствуют	04:03:070501:1196	Россия, Калининградская обл., Гурьевский район, п. Новый, ул. Тенистая аллея, д.10

полное наименование должности	подпись	инициалы, фамилия

М.П.

## Выписка из Единого государственного реестра недвижимости об объекте недвижимости

## Описание местоположения земельного участка

Земельный участок			
вид объекта недвижимости			
Лист № 1 раздела 3.2	Всего листов раздела 3.2: 1	Всего разделов: 4	Всего листов выписки: 6
07.04.2023г. № КУВИ-001/2023-82329063			
Кадастровый номер:		04:03:070501:1047	

Сведения о характерных точках границы земельного участка				
Система координат МСК-04, зона 2				
Номер точки	Координаты, м		Описание закрепления на местности	Средняя квадратичная погрешность определения координат характерных точек границ земельного участка, м
	X	Y		
1	2	3	4	5
1	642993.37	2205119.65	-	0.1
2	643027.73	2205168.84	-	0.1
3	643007.39	2205183.38	-	0.1
4	642971.55	2205132.07	-	0.1
5	642993.37	2205119.65	-	0.1

полное наименование должности	подпись	инициалы, фамилия

М.П.

**Филиал публично-правовой компании "Роскадастр" по Республике Алтай**

полное наименование органа регистрации прав

**Выписка из Единого государственного реестра недвижимости об объекте недвижимости**

**Сведения о характеристиках объекта недвижимости**

На основании запроса от 07.04.2023, поступившего на рассмотрение 07.04.2023, сообщаем, что согласно записям Единого государственного реестра недвижимости:

Раздел 1 Лист 1

Земельный участок			
вид объекта недвижимости			

Лист № 1 раздела 1	Всего листов раздела 1: 3	Всего разделов: 4	Всего листов выписки: 6
--------------------	---------------------------	-------------------	-------------------------

07.04.2023г. № КУВИ-001/2023-82329027	
Кадастровый номер:	04:03:070501:1078
Номер кадастрового квартала:	04:03:070501
Дата присвоения кадастрового номера:	19.03.2014

Ранее присвоенный государственный учетный номер:	данные отсутствуют
Местоположение:	Республика Алтай, Турочакский район, с. Кебезень, ул. Береговая, 13 Г
Площадь:	1003 +/- 11
Кадастровая стоимость, руб.:	179145.83
Кадастровые номера расположенных в пределах земельного участка объектов недвижимости:	04:03:070501:1185
Кадастровые номера объектов недвижимости, из которых образован объект недвижимости:	данные отсутствуют
Кадастровые номера образованных объектов недвижимости:	04:03:070501:1196
Категория земель:	Земли населенных пунктов
Виды разрешенного использования:	Для ведения личного подсобного хозяйства
Сведения о кадастровом инженере:	данные отсутствуют
Сведения о лесах, водных объектах и об иных природных объектах, расположенных в пределах земельного участка:	данные отсутствуют
Сведения о том, что земельный участок полностью расположен в границах зоны с особыми условиями использования территории, территории объекта культурного наследия, публичного сервитута:	данные отсутствуют
Сведения о том, что земельный участок расположен в границах особой экономической зоны, территории опережающего социально-экономического развития, зоны территориального развития в Российской Федерации, игровой зоны:	данные отсутствуют

полное наименование должности	подпись	инициалы, фамилия
-------------------------------	---------	-------------------

М.П.

Земельный участок			
вид объекта недвижимости			
Лист № 2 раздела 1	Всего листов раздела 1: 3	Всего разделов: 4	Всего листов выписки: 6
07.04.2023г. № КУВИ-001/2023-82329027			
Кадастровый номер:		04:03:070501:1078	
Сведения о том, что земельный участок расположен в границах особо охраняемой природной территории, охотничьих угодий, лесничеств:	данные отсутствуют		
Сведения о результатах проведения государственного земельного надзора:	данные отсутствуют		
Сведения о расположении земельного участка в границах территории, в отношении которой утвержден проект межевания территории:	данные отсутствуют		
Условный номер земельного участка:	данные отсутствуют		
Сведения о принятии акта и (или) заключении договора, предусматривающих предоставление в соответствии с земельным законодательством исполнительным органом государственным органом власти или органом местного самоуправления, находящегося в государственной или муниципальной собственности земельного участка для строительства наемного дома социального использования или наемного дома коммерческого использования:	данные отсутствуют		
Сведения о том, что земельный участок или земельные участки образованы на основании решения об изъятии земельного участка и (или) расположенного на нем объекта недвижимости для государственных или муниципальных нужд:	данные отсутствуют		
Сведения о том, что земельный участок образован из земель или земельного участка, государственная собственность на которые не разграничена:	данные отсутствуют		
Сведения о наличии земельного спора о местоположении границ земельных участков:	данные отсутствуют		
Статус записи об объекте недвижимости:	Объект недвижимости снят с кадастрового учета 19.06.2018 00:00:00		
Особые отметки:	Для данного земельного участка обеспечен доступ посредством земельного участка (земельных участков) с кадастровым номером (кадастровыми номерами): Земли общего пользования. Граница земельного участка пересекает границы земельных участков (земельного участка) с кадастровыми номерами (кадастровым номером) 04:03:070501:1196. Сведения, необходимые для заполнения разделов: 2 - Сведения о зарегистрированных правах; 4 - Сведения о частях земельного участка, отсутствуют.		

полное наименование должности	подпись	инициалы, фамилия

М.П.

Земельный участок			
вид объекта недвижимости			
Лист № 3 раздела 1	Всего листов раздела 1: 3	Всего разделов: 4	Всего листов выписки: 6
07.04.2023г. № КУВИ-001/2023-82329027			
Кадастровый номер:	04:03:070501:1078		
Получатель выписки:	Тудашева Татьяна Викторовна, действующий(ая) на основании документа "" СЕЛЬСКАЯ АДМИНИСТРАЦИЯ КЕБЕЗЕНСКОГО СЕЛЬСКОГО ПОСЕЛЕНИЯ ТУРОЧАКСКОГО РАЙОНА РЕСПУБЛИКИ АЛТАЙ		

полное наименование должности	подпись	инициалы, фамилия
-------------------------------	---------	-------------------

М.П.

Выписка из Единого государственного реестра недвижимости об объекте недвижимости  
 Описание местоположения земельного участка

Земельный участок			
вид объекта недвижимости			
Лист № 1 раздела 3	Всего листов раздела 3: 1	Всего разделов: 4	Всего листов выписки: 6
07.04.2023г. № КУВИ-001/2023-82329027			
Кадастровый номер:		04:03:070501:1078	

План (чертеж, схема) земельного участка



Масштаб 1:500	Условные обозначения:		
---------------	-----------------------	--	--

полное наименование должности	подпись	инициалы, фамилия

М.П.

## Выписка из Единого государственного реестра недвижимости об объекте недвижимости

## Описание местоположения земельного участка

Земельный участок			
вид объекта недвижимости			
Лист № 1 раздела 3.1	Всего листов раздела 3.1: 1	Всего разделов: 4	Всего листов выписки: 6
07.04.2023г. № КУВИ-001/2023-82329027			
Кадастровый номер:		04:03:070501:1078	

Описание местоположения границ земельного участка							
№ п/п	Номер точки		Дирекционный угол	Горизонтальное проложение, м	Описание закрепления на местности	Кадастровые номера смежных участков	Сведения об адресах правообладателей смежных земельных участков
	начальная	конечная					
1	2	3	4	5	6	7	8
1	1.1.1	1.1.2	54°59.6´	58.27	данные отсутствуют	04:03:070501:1193, 04:03:070501:1196	адрес отсутствует; Россия, Калининградская обл., Гурьевский район, п. Новый, ул. Тенистая аллея, д.10
2	1.1.2	1.1.3	144°30.3´	17.0	данные отсутствуют	04:03:070501:1196	Россия, Калининградская обл., Гурьевский район, п. Новый, ул. Тенистая аллея, д.10
3	1.1.3	1.1.4	235°3.9´	60.0	данные отсутствуют	04:03:070501:1196	Россия, Калининградская обл., Гурьевский район, п. Новый, ул. Тенистая аллея, д.10
4	1.1.4	1.1.1	330°20.6´	17.0	данные отсутствуют	04:03:070501:1196	Россия, Калининградская обл., Гурьевский район, п. Новый, ул. Тенистая аллея, д.10

полное наименование должности	подпись	инициалы, фамилия

М.П.

## Выписка из Единого государственного реестра недвижимости об объекте недвижимости

## Описание местоположения земельного участка

Земельный участок			
вид объекта недвижимости			
Лист № 1 раздела 3.2	Всего листов раздела 3.2: 1	Всего разделов: 4	Всего листов выписки: 6
07.04.2023г. № КУВИ-001/2023-82329027			
Кадастровый номер:		04:03:070501:1078	

Сведения о характерных точках границы земельного участка				
Система координат МСК-04, зона 2				
Номер точки	Координаты, м		Описание закрепления на местности	Средняя квадратичная погрешность определения координат характерных точек границ земельного участка, м
	X	Y		
1	2	3	4	5
1	643008.14	2205111.24	-	0.1
2	643041.57	2205158.97	-	0.1
3	643027.73	2205168.84	-	0.1
4	642993.37	2205119.65	-	0.1
5	643008.14	2205111.24	-	0.1

полное наименование должности	подпись	инициалы, фамилия

М.П.



Выписка из Единого государственного реестра недвижимости об объекте недвижимости

Сведения о характеристиках объекта недвижимости

На основании запроса от 24.01.2022, поступившего на рассмотрение 24.01.2022, сообщаем, что согласно записям Единого государственного реестра недвижимости:

Раздел 1 Лист 1

Земельный участок			
вид объекта недвижимости			

Лист № 1 раздела 1	Всего листов раздела 1: 4	Всего разделов: 6	Всего листов выписки: 10
--------------------	---------------------------	-------------------	--------------------------

24.01.2022г. № КУВИ-001/2022-9230300	
Кадастровый номер:	04:03:070501:514
Номер кадастрового квартала:	04:03:070501
Дата присвоения кадастрового номера:	12.11.2010

Ранее присвоенный государственный учетный номер:	данные отсутствуют
Местоположение:	Республика Алтай, Турочакский район, с. Кебезень, ул. Береговая, д. 15 "Б"
Площадь:	1533 +/- 27
Кадастровая стоимость, руб.:	273517.86
Кадастровые номера расположенных в пределах земельного участка объектов недвижимости:	04:03:070501:957
Кадастровые номера объектов недвижимости, из которых образован объект недвижимости:	данные отсутствуют
Кадастровые номера образованных объектов недвижимости:	данные отсутствуют
Категория земель:	Земли населенных пунктов
Виды разрешенного использования:	Индивидуальное жилищное строительство
Сведения о кадастровом инженеру:	данные отсутствуют
Сведения о лесах, водных объектах и об иных природных объектах, расположенных в пределах земельного участка:	данные отсутствуют

полное наименование должности	подпись	инициалы, фамилия
-------------------------------	---------	-------------------

М.П.

Земельный участок			
вид объекта недвижимости			
Лист № 2 раздела 1	Всего листов раздела 1: 4	Всего разделов: 6	Всего листов выписки: 10
24.01.2022г. № КУВИ-001/2022-9230300			
Кадастровый номер:		04:03:070501:514	
Сведения о том, что земельный участок полностью расположен в границах зоны с особыми условиями использования территории, территории объекта культурного наследия, публичного сервитута:		<p>Земельный участок полностью расположен в границах зоны с реестровым номером 04:03-6.332 от 19.04.2021, ограничение использования земельного участка в пределах зоны: В соответствии со ст. 65 Водного кодекса Российской Федерации (ч.15 ст.65 федерального закона от 03.06.2006 N 74-ФЗ "Водный кодекс Российской Федерации" (ред. от 08.12.2020) в границах водоохранных зон запрещаются: 1) использование сточных вод в целях регулирования плодородия почв (в ред. Федерального закона от 21.10.2013 N 282-ФЗ); 2) размещение кладбищ, скотомогильников, объектов размещения отходов производства и потребления, химических, взрывчатых, токсичных, отравляющих и ядовитых веществ, пунктов захоронения радиоактивных отходов (в ред. Федеральных законов от 11.07.2011 N 190-ФЗ, от 29.12.2014 N 458-ФЗ); 3) осуществление авиационных мер по борьбе с вредными организмами (в ред. Федерального закона от 21.10.2013 N 282-ФЗ); 4) движение и стоянка транспортных средств (кроме специальных транспортных средств), за исключением их движения по дорогам и стоянки на дорогах и в специально оборудованных местах, имеющих твердое покрытие; 5) строительство и реконструкция автозаправочных станций, складов горюче-смазочных материалов (за исключением случаев, если автозаправочные станции, склады горюче-смазочных материалов размещены на территориях портов, инфраструктуры внутренних водных путей, в том числе баз (сооружений) для стоянки маломерных судов, объектов органов федеральной службы безопасности), станций технического обслуживания, используемых для технического осмотра и ремонта транспортных средств, осуществление мойки транспортных средств (п. 5 в ред. Федерального закона от 02.08.2019 N 294-ФЗ); 6) хранение пестицидов и агрохимикатов (за исключением хранения агрохимикатов в специализированных хранилищах на территориях морских портов за пределами границ прибрежных защитных полос), применение пестицидов и агрохимикатов (п. 6 в ред. Федерального закона от 08.12.2020 N 416-ФЗ); 7) сброс сточных, в том числе дренажных, вод (п. 7 введен Федеральным законом от 21.10.2013 N 282-ФЗ); 8) разведка и добыча общераспространенных полезных ископаемых (за исключением случаев, если разведка и добыча общераспространенных полезных ископаемых осуществляются пользователями недр, осуществляющими разведку и добычу иных видов полезных ископаемых, в границах предоставленных им в соответствии с законодательством Российской Федерации о недрах горных отводов и (или) геологических отводов на основании утвержденного технического проекта в соответствии со статьей 19.1 Закона Российской Федерации от 21 февраля 1992 года N 2395-1 "О недрах") (п. 8 введен Федеральным законом от 21.10.2013 N 282-ФЗ)., вид/наименование: Прибрежная защитная полоса реки Бия от с. Кебезень до границы с Алтайским краем на территории Республики Алтай, тип: Прибрежная защитная полоса, решения:</p> <p>1. дата решения: 31.10.2019, номер решения: 856, наименование ОГВ/ОМСУ: Министерство природных ресурсов, экологии и туризма Республики Алтай</p> <p>2. дата решения: 19.03.2021, номер решения: 2385, наименование ОГВ/ОМСУ: Министерство природных ресурсов, экологии и туризма Республики Алтай</p>	
Сведения о том, что земельный участок расположен в границах особой экономической зоны, территории опережающего социально-экономического развития, зоны территориального развития в Российской Федерации, игровой зоны:		данные отсутствуют	

полное наименование должности	подпись	инициалы, фамилия
-------------------------------	---------	-------------------

М.П.

Земельный участок		
вид объекта недвижимости		
Лист № 3 раздела 1	Всего листов раздела 1: 4	Всего разделов: 6
Всего листов выписки: 10		
24.01.2022г. № КУВИ-001/2022-9230300		
Кадастровый номер:	04:03:070501:514	
Сведения о том, что земельный участок расположен в границах особо охраняемой природной территории, охотничьих угодий, лесничеств:	данные отсутствуют	
Сведения о результатах проведения государственного земельного надзора:	данные отсутствуют	
Сведения о расположении земельного участка в границах территории, в отношении которой утвержден проект межевания территории:	данные отсутствуют	
Условный номер земельного участка:	данные отсутствуют	
Сведения о принятии акта и (или) заключении договора, предусматривающих предоставление в соответствии с земельным законодательством исполнительным органом государственным органом власти или органом местного самоуправления, находящегося в государственной или муниципальной собственности земельного участка для строительства наемного дома социального использования или наемного дома коммерческого использования:	данные отсутствуют	
Сведения о том, что земельный участок или земельные участки образованы на основании решения об изъятии земельного участка и (или) расположенного на нем объекта недвижимости для государственных или муниципальных нужд:	данные отсутствуют	
Сведения о том, что земельный участок образован из земель или земельного участка, государственная собственность на которые не разграничена:	данные отсутствуют	
Сведения о наличии земельного спора о местоположении границ земельных участков:	данные отсутствуют	
Статус записи об объекте недвижимости:	Сведения об объекте недвижимости имеют статус "актуальные"	
Особые отметки:	Сведения об ограничениях права на объект недвижимости, обременениях данного объекта, не зарегистрированных в реестре прав, ограничений прав и обременений недвижимого имущества: вид ограничения (обременения): ограничения прав на земельный участок, предусмотренные статьями 56, 56.1 Земельного кодекса Российской Федерации; срок действия: с 19.04.2021; реквизиты документа-основания: приказ "Об определении береговых линий, границ водоохранных зон и границ прибрежных защитных полос реки Бия от с. Кебезень до границы с Алтайским краем на территории Республики Алтай" от 31.10.2019 № 856 выдан: Министерство природных ресурсов, экологии и туризма Республики Алтай; сопроводительное письмо от 19.03.2021 № 2385 выдан: Министерство природных ресурсов, экологии и туризма Республики Алтай. Сведения, необходимые для заполнения раздела: 4 -	
полное наименование должности	подпись	инициалы, фамилия

М.П.

Земельный участок			
вид объекта недвижимости			
Лист № 4 раздела 1	Всего листов раздела 1: 4	Всего разделов: 6	Всего листов выписки: 10
24.01.2022г. № КУВИ-001/2022-9230300			
Кадастровый номер:		04:03:070501:514	
		Сведения о частях земельного участка, отсутствуют.	
Получатель выписки:		Прокопьев Андрей Павлович, действующий(ая) на основании документа "" АДМИНИСТРАЦИЯ МУНИЦИПАЛЬНОГО ОБРАЗОВАНИЯ "ТУРОЧАКСКИЙ РАЙОН"	

полное наименование должности	подпись	инициалы, фамилия

М.П.

## Выписка из Единого государственного реестра недвижимости об объекте недвижимости

## Сведения о зарегистрированных правах

Земельный участок			
вид объекта недвижимости			
Лист № 1 раздела 2	Всего листов раздела 2: 2	Всего разделов: 6	Всего листов выписки: 10
24.01.2022г. № КУВИ-001/2022-9230300			
Кадастровый номер:		04:03:070501:514	

1	Правообладатель (правообладатели):	1.1	
2	Вид, номер, дата и время государственной регистрации права:	2.1	Собственность 04:03:070501:514-04/026/2021-2 09.09.2021 06:30:59
3	Сведения об осуществлении государственной регистрации сделки, права без необходимого в силу закона согласия третьего лица, органа:	3.1	данные отсутствуют
4	Ограничение прав и обременение объекта недвижимости:	не зарегистрировано	
5	Договоры участия в долевом строительстве:	не зарегистрировано	
6	Заявленные в судебном порядке права требования:	данные отсутствуют	
7	Сведения о возражении в отношении зарегистрированного права:	данные отсутствуют	
8	Сведения о наличии решения об изъятии объекта недвижимости для государственных и муниципальных нужд:	данные отсутствуют	
9	Сведения о невозможности государственной регистрации без личного участия правообладателя или его законного представителя:	данные отсутствуют	
10	Правопритязания и сведения о наличии поступивших, но не рассмотренных заявлений о проведении государственной регистрации права (перехода, прекращения права), ограничения права или обременения объекта недвижимости, сделки в отношении объекта недвижимости:	отсутствуют	

полное наименование должности	подпись	инициалы, фамилия
-------------------------------	---------	-------------------

М.П.

Земельный участок			
вид объекта недвижимости			
Лист № 2 раздела 2	Всего листов раздела 2: 2	Всего разделов: 6	Всего листов выписки: 10
24.01.2022г. № КУВИ-001/2022-9230300			
Кадастровый номер:		04:03:070501:514	
11	Сведения о невозможности государственной регистрации перехода, прекращения, ограничения права на земельный участок из земель сельскохозяйственного назначения:	данные отсутствуют	

полное наименование должности	подпись	инициалы, фамилия
-------------------------------	---------	-------------------

М.П.

Выписка из Единого государственного реестра недвижимости об объекте недвижимости  
Описание местоположения земельного участка

Земельный участок			
вид объекта недвижимости			
Лист № 1 раздела 3	Всего листов раздела 3: 1	Всего разделов: 6	Всего листов выписки: 10
24.01.2022г. № КУВИ-001/2022-9230300			
Кадастровый номер:		04:03:070501:514	

План (чертеж, схема) земельного участка



Масштаб 1:500

Условные обозначения:

полное наименование должности	подпись	инициалы, фамилия
-------------------------------	---------	-------------------

М.П.

## Выписка из Единого государственного реестра недвижимости об объекте недвижимости

## Описание местоположения земельного участка

Земельный участок			
вид объекта недвижимости			
Лист № 1 раздела 3.1	Всего листов раздела 3.1: 1	Всего разделов: 6	Всего листов выписки: 10
24.01.2022г. № КУВИ-001/2022-9230300			
Кадастровый номер:		04:03:070501:514	

Описание местоположения границ земельного участка							
№ п/п	Номер точки		Дирекционн ый угол	Горизонтальное проложение, м	Описание закрепления на местности	Кадастровые номера смежных участков	Сведения об адресах правообладателей смежных земельных участков
	началь ная	конеч ная					
1	2	3	4	5	6	7	8
1	1.1.1	1.1.2	150°16.6`	40.01	данные отсутствуют	данные отсутствуют	данные отсутствуют
2	1.1.2	1.1.3	238°19.2`	39.38	данные отсутствуют	04:03:070501:1193	адрес отсутствует
3	1.1.3	1.1.4	328°31.5`	36.73	данные отсутствуют	данные отсутствуют	данные отсутствуют
4	1.1.4	1.1.1	53°44.1`	40.74	данные отсутствуют	04:03:070501:227	код подразделения: 422-026; в браке, Россия, Кемеровская обл., Новокузнецкий район, п. Осинное Плесо, ул. Пролетарская, д.17

полное наименование должности	подпись	инициалы, фамилия
-------------------------------	---------	-------------------

М.П.



## Выписка из Единого государственного реестра недвижимости об объекте недвижимости

## Описание местоположения земельного участка

Земельный участок			
вид объекта недвижимости			
Лист № 1 раздела 3.2	Всего листов раздела 3.2: 1	Всего разделов: 6	Всего листов выписки: 10
24.01.2022г. № КУВИ-001/2022-9230300			
Кадастровый номер:		04:03:070501:514	

Сведения о характерных точках границы земельного участка				
Система координат 04.2				
Номер точки	Координаты, м		Описание закрепления на местности	Средняя квадратичная погрешность определения координат характерных точек границ земельного участка, м
	X	Y		
1	2	3	4	5
1	643124.24	2205104.88	-	0.2
2	643089.49	2205124.72	-	0.12
3	643068.81	2205091.21	-	0.12
4	643100.14	2205072.03	-	0.2
5	643124.24	2205104.88	-	0.2

полное наименование должности	подпись	инициалы, фамилия

М.П.

Выписка из Единого государственного реестра недвижимости об объекте недвижимости  
Сведения о частях земельного участка

Земельный участок			
вид объекта недвижимости			
Лист № 1 раздела 4.1	Всего листов раздела 4.1: 1	Всего разделов: 6	Всего листов выписки: 10
24.01.2022г. № КУВИ-001/2022-9230300			
Кадастровый номер:		04:03:070501:514	

Учетный номер части	Площадь, м2	Содержание ограничения в использовании или ограничения права на объект недвижимости или обременения объекта недвижимости
1	2	3
	Весь	<p>вид ограничения (обременения): ограничения прав на земельный участок, предусмотренные статьями 56, 56.1 Земельного кодекса Российской Федерации; Срок действия: с 2021-04-19; реквизиты документа-основания: приказ "Об определении береговых линий, границ водоохранных зон и границ прибрежных защитных полос реки Бия от с. Кебезень до границы с Алтайским краем на территории Республики Алтай" от 31.10.2019 № 856 выдан: Министерство природных ресурсов, экологии и туризма Республики Алтай; сопроводительное письмо от 19.03.2021 № 2385 выдан: Министерство природных ресурсов, экологии и туризма Республики Алтай; Содержание ограничения (обременения): В соответствии со ст. 65 Водного кодекса Российской Федерации (ч.15 ст.65 федерального закона от 03.06.2006 N 74-ФЗ "Водный кодекс Российской Федерации" (ред. от 08.12.2020) в границах водоохранных зон запрещаются: 1) использование сточных вод в целях регулирования плодородия почв (в ред. Федерального закона от 21.10.2013 N 282-ФЗ); 2) размещение кладбищ, скотомогильников, объектов размещения отходов производства и потребления, химических, взрывчатых, токсичных, отравляющих и ядовитых веществ, пунктов захоронения радиоактивных отходов (в ред. Федеральных законов от 11.07.2011 N 190-ФЗ, от 29.12.2014 N 458-ФЗ); 3) осуществление авиационных мер по борьбе с вредными организмами (в ред. Федерального закона от 21.10.2013 N 282-ФЗ); 4) движение и стоянка транспортных средств (кроме специальных транспортных средств), за исключением их движения по дорогам и стоянки на дорогах и в специально оборудованных местах, имеющих твердое покрытие; 5) строительство и реконструкция автозаправочных станций, складов горюче-смазочных материалов (за исключением случаев, если автозаправочные станции, склады горюче-смазочных материалов размещены на территориях портов, инфраструктуры внутренних водных путей, в том числе баз (сооружений) для стоянки маломерных судов, объектов органов федеральной службы безопасности), станций технического обслуживания, используемых для технического осмотра и ремонта транспортных средств, осуществление мойки транспортных средств (п. 5 в ред. Федерального закона от 02.08.2019 N 294-ФЗ); 6) хранение пестицидов и агрохимикатов (за исключением хранения агрохимикатов в специализированных хранилищах на территориях морских портов за пределами границ прибрежных защитных полос), применение пестицидов и агрохимикатов (п. 6 в ред. Федерального закона от 08.12.2020 N 416-ФЗ); 7) сброс сточных, в том числе дренажных, вод (п. 7 введен Федеральным законом от 21.10.2013 N 282-ФЗ); 8) разведка и добыча общераспространенных полезных ископаемых (за исключением случаев, если разведка и добыча общераспространенных полезных ископаемых осуществляются пользователями недр, осуществляющими разведку и добычу иных видов полезных ископаемых, в границах предоставленных им в соответствии с законодательством Российской Федерации о недрах горных отводов и (или) геологических отводов на основании утвержденного технического проекта в соответствии со статьей 19.1 Закона Российской Федерации от 21 февраля 1992 года N 2395-1 "О недрах") (п. 8 введен Федеральным законом от 21.10.2013 N 282-ФЗ).; Реестровый номер границы: 04:03-6.332; Вид объекта реестра границ: Зона с особыми условиями использования территории; Вид зоны по документу: Прибрежная защитная полоса реки Бия от с. Кебезень до границы с Алтайским краем на территории Республики Алтай; Тип зоны: Прибрежная защитная полоса</p>

полное наименование должности	подпись	инициалы, фамилия

М.П.

Филиал федерального государственного бюджетного учреждения «Федеральная кадастровая палата Федеральной службы государственной регистрации, кадастра и картографии» по Республике Алтай  
полное наименование органа регистрации прав

Выписка из Единого государственного реестра недвижимости об объекте недвижимости

Сведения о характеристиках объекта недвижимости

На основании запроса от 26.01.2022, поступившего на рассмотрение 26.01.2022, сообщаем, что согласно записям Единого государственного реестра недвижимости:

Раздел 1 Лист 1

Земельный участок			
вид объекта недвижимости			

Лист № 1 раздела 1	Всего листов раздела 1: 4	Всего разделов: 8	Всего листов выписки: 13
--------------------	---------------------------	-------------------	--------------------------

26.01.2022г. № КУВИ-001/2022-10641502	
Кадастровый номер:	04:03:070501:227
Номер кадастрового квартала:	04:03:070501
Дата присвоения кадастрового номера:	14.07.2008

Ранее присвоенный государственный учетный номер:	данные отсутствуют
Адрес:	Республика Алтай, р-н. Турочакский, с. Кебезень, ул. Береговая, 15"А"
Площадь:	2069 +/- 31
Кадастровая стоимость, руб.:	369150.98
Кадастровые номера расположенных в пределах земельного участка объектов недвижимости:	04:03:070501:691, 04:03:070501:1427
Кадастровые номера объектов недвижимости, из которых образован объект недвижимости:	данные отсутствуют
Кадастровые номера образованных объектов недвижимости:	данные отсутствуют
Категория земель:	Земли населенных пунктов
Виды разрешенного использования:	Для индивидуального жилищного строительства
Сведения о кадастровом инженеру:	данные отсутствуют
Сведения о лесах, водных объектах и об иных природных объектах, расположенных в пределах земельного участка:	данные отсутствуют

полное наименование должности	подпись	инициалы, фамилия
-------------------------------	---------	-------------------

М.П.

Земельный участок			
вид объекта недвижимости			
Лист № 2 раздела 1	Всего листов раздела 1: 4	Всего разделов: 8	Всего листов выписки: 13
26.01.2022г. № КУВИ-001/2022-10641502			
Кадастровый номер:		04:03:070501:227	
Сведения о том, что земельный участок полностью расположен в границах зоны с особыми условиями использования территории, территории объекта культурного наследия, публичного сервитута:	<p>Земельный участок полностью расположен в границах зоны с реестровым номером 04:03-6.332 от 19.04.2021, ограничение использования земельного участка в пределах зоны: В соответствии со ст. 65 Водного кодекса Российской Федерации (ч.15 ст.65 федерального закона от 03.06.2006 N 74-ФЗ "Водный кодекс Российской Федерации" (ред. от 08.12.2020) в границах водоохранных зон запрещаются: 1) использование сточных вод в целях регулирования плодородия почв (в ред. Федерального закона от 21.10.2013 N 282-ФЗ); 2) размещение кладбищ, скотомогильников, объектов размещения отходов производства и потребления, химических, взрывчатых, токсичных, отравляющих и ядовитых веществ, пунктов захоронения радиоактивных отходов (в ред. Федеральных законов от 11.07.2011 N 190-ФЗ, от 29.12.2014 N 458-ФЗ); 3) осуществление авиационных мер по борьбе с вредными организмами (в ред. Федерального закона от 21.10.2013 N 282-ФЗ); 4) движение и стоянка транспортных средств (кроме специальных транспортных средств), за исключением их движения по дорогам и стоянки на дорогах и в специально оборудованных местах, имеющих твердое покрытие; 5) строительство и реконструкция автозаправочных станций, складов горюче-смазочных материалов (за исключением случаев, если автозаправочные станции, склады горюче-смазочных материалов размещены на территориях портов, инфраструктуры внутренних водных путей, в том числе баз (сооружений) для стоянки маломерных судов, объектов органов федеральной службы безопасности), станций технического обслуживания, используемых для технического осмотра и ремонта транспортных средств, осуществление мойки транспортных средств (п. 5 в ред. Федерального закона от 02.08.2019 N 294-ФЗ); 6) хранение пестицидов и агрохимикатов (за исключением хранения агрохимикатов в специализированных хранилищах на территориях морских портов за пределами границ прибрежных защитных полос), применение пестицидов и агрохимикатов (п. 6 в ред. Федерального закона от 08.12.2020 N 416-ФЗ); 7) сброс сточных, в том числе дренажных, вод (п. 7 введен Федеральным законом от 21.10.2013 N 282-ФЗ); 8) разведка и добыча общераспространенных полезных ископаемых (за исключением случаев, если разведка и добыча общераспространенных полезных ископаемых осуществляются пользователями недр, осуществляющими разведку и добычу иных видов полезных ископаемых, в границах предоставленных им в соответствии с законодательством Российской Федерации о недрах горных отводов и (или) геологических отводов на основании утвержденного технического проекта в соответствии со статьей 19.1 Закона Российской Федерации от 21 февраля 1992 года N 2395-1 "О недрах") (п. 8 введен Федеральным законом от 21.10.2013 N 282-ФЗ)., вид/наименование: Прибрежная защитная полоса реки Бия от с. Кебезень до границы с Алтайским краем на территории Республики Алтай, тип: Прибрежная защитная полоса, решения:</p> <p>1. дата решения: 31.10.2019, номер решения: 856, наименование ОГВ/ОМСУ: Министерство природных ресурсов, экологии и туризма Республики Алтай</p> <p>2. дата решения: 19.03.2021, номер решения: 2385, наименование ОГВ/ОМСУ: Министерство природных ресурсов, экологии и туризма Республики Алтай</p>		
Сведения о том, что земельный участок расположен в границах особой экономической зоны, территории опережающего социально-экономического развития, зоны территориального развития в Российской Федерации, игровой зоны:	данные отсутствуют		

полное наименование должности	подпись	инициалы, фамилия
-------------------------------	---------	-------------------

М.П.

Земельный участок			
вид объекта недвижимости			
Лист № 3 раздела 1	Всего листов раздела 1: 4	Всего разделов: 8	Всего листов выписки: 13
26.01.2022г. № КУВИ-001/2022-10641502			
Кадастровый номер:		04:03:070501:227	
Сведения о том, что земельный участок расположен в границах особо охраняемой природной территории, охотничьих угодий, лесничеств:		данные отсутствуют	
Сведения о результатах проведения государственного земельного надзора:		данные отсутствуют	
Сведения о расположении земельного участка в границах территории, в отношении которой утвержден проект межевания территории:		данные отсутствуют	
Условный номер земельного участка:		данные отсутствуют	
Сведения о принятии акта и (или) заключении договора, предусматривающих предоставление в соответствии с земельным законодательством исполнительным органом государственным органом власти или органом местного самоуправления, находящегося в государственной или муниципальной собственности земельного участка для строительства наемного дома социального использования или наемного дома коммерческого использования:		данные отсутствуют	
Сведения о том, что земельный участок или земельные участки образованы на основании решения об изъятии земельного участка и (или) расположенного на нем объекта недвижимости для государственных или муниципальных нужд:		данные отсутствуют	
Сведения о том, что земельный участок образован из земель или земельного участка, государственная собственность на которые не разграничена:		данные отсутствуют	
Сведения о наличии земельного спора о местоположении границ земельных участков:		данные отсутствуют	
Статус записи об объекте недвижимости:		Сведения об объекте недвижимости имеют статус "актуальные"	
Особые отметки:		Сведения об ограничениях права на объект недвижимости, обременениях данного объекта, не зарегистрированных в реестре прав, ограничений прав и обременений недвижимого имущества: вид ограничения (обременения): ограничения прав на земельный участок, предусмотренные статьями 56, 56.1 Земельного кодекса Российской Федерации; срок действия: с 04.04.2016; реквизиты документа-основания: кадастровая выписка о земельном участке от 28.11.2013 № 0400/501/13-93382 выдан: Филиал федерального государственного бюджетного учреждения "Федеральная кадастровая палата Федеральной службы государственной регистрации, кадастра и картографии" по Республике Алтай. вид ограничения (обременения): ограничения прав на земельный участок, предусмотренные статьями 56, 56.1 Земельного кодекса Российской Федерации; срок действия: с 19.04.2021;	
полное наименование должности		подпись	
		инициалы, фамилия	

М.П.

Земельный участок			
вид объекта недвижимости			
Лист № 4 раздела 1	Всего листов раздела 1: 4	Всего разделов: 8	Всего листов выписки: 13
26.01.2022г. № КУВИ-001/2022-10641502			
Кадастровый номер:		04:03:070501:227	
		реквизиты документа-основания: приказ "Об определении береговых линий, границ водоохранных зон и границ прибрежных защитных полос реки Бия от с. Кебезень до границы с Алтайским краем на территории Республики Алтай" от 31.10.2019 № 856 выдан: Министерство природных ресурсов, экологии и туризма Республики Алтай; сопроводительное письмо от 19.03.2021 № 2385 выдан: Министерство природных ресурсов, экологии и туризма Республики Алтай.	
Получатель выписки:		Прокопьев Андрей Павлович, действующий(ая) на основании документа "" АДМИНИСТРАЦИЯ МУНИЦИПАЛЬНОГО ОБРАЗОВАНИЯ "ТУРОЧАКСКИЙ РАЙОН"	

полное наименование должности	подпись	инициалы, фамилия

М.П.

## Выписка из Единого государственного реестра недвижимости об объекте недвижимости

## Сведения о зарегистрированных правах

Земельный участок			
вид объекта недвижимости			
Лист № 1 раздела 2	Всего листов раздела 2: 2	Всего разделов: 8	Всего листов выписки: 13
26.01.2022г. № КУВИ-001/2022-10641502			
Кадастровый номер:		04:03:070501:227	

1	Правообладатель (правообладатели):	1.1	
2	Вид, номер, дата и время государственной регистрации права:	2.1	Собственность 04-02-02/042/2014-322 18.09.2014 15:21:47
3	Сведения об осуществлении государственной регистрации сделки, права без необходимого в силу закона согласия третьего лица, органа:	3.1	данные отсутствуют
4	Ограничение прав и обременение объекта недвижимости:	не зарегистрировано	
5	Договоры участия в долевом строительстве:	не зарегистрировано	
6	Заявленные в судебном порядке права требования:	данные отсутствуют	
7	Сведения о возражении в отношении зарегистрированного права:	данные отсутствуют	
8	Сведения о наличии решения об изъятии объекта недвижимости для государственных и муниципальных нужд:	данные отсутствуют	
9	Сведения о невозможности государственной регистрации без личного участия правообладателя или его законного представителя:	данные отсутствуют	
10	Правопритязания и сведения о наличии поступивших, но не рассмотренных заявлений о проведении государственной регистрации права (перехода, прекращения права), ограничения права или обременения объекта недвижимости, сделки в отношении объекта недвижимости:	отсутствуют	

полное наименование должности	подпись	инициалы, фамилия
-------------------------------	---------	-------------------

М.П.

Земельный участок			
вид объекта недвижимости			
Лист № 2 раздела 2	Всего листов раздела 2: 2	Всего разделов: 8	Всего листов выписки: 13
26.01.2022г. № КУВИ-001/2022-10641502			
Кадастровый номер:		04:03:070501:227	
11	Сведения о невозможности государственной регистрации перехода, прекращения, ограничения права на земельный участок из земель сельскохозяйственного назначения:	данные отсутствуют	

полное наименование должности	подпись	инициалы, фамилия
-------------------------------	---------	-------------------

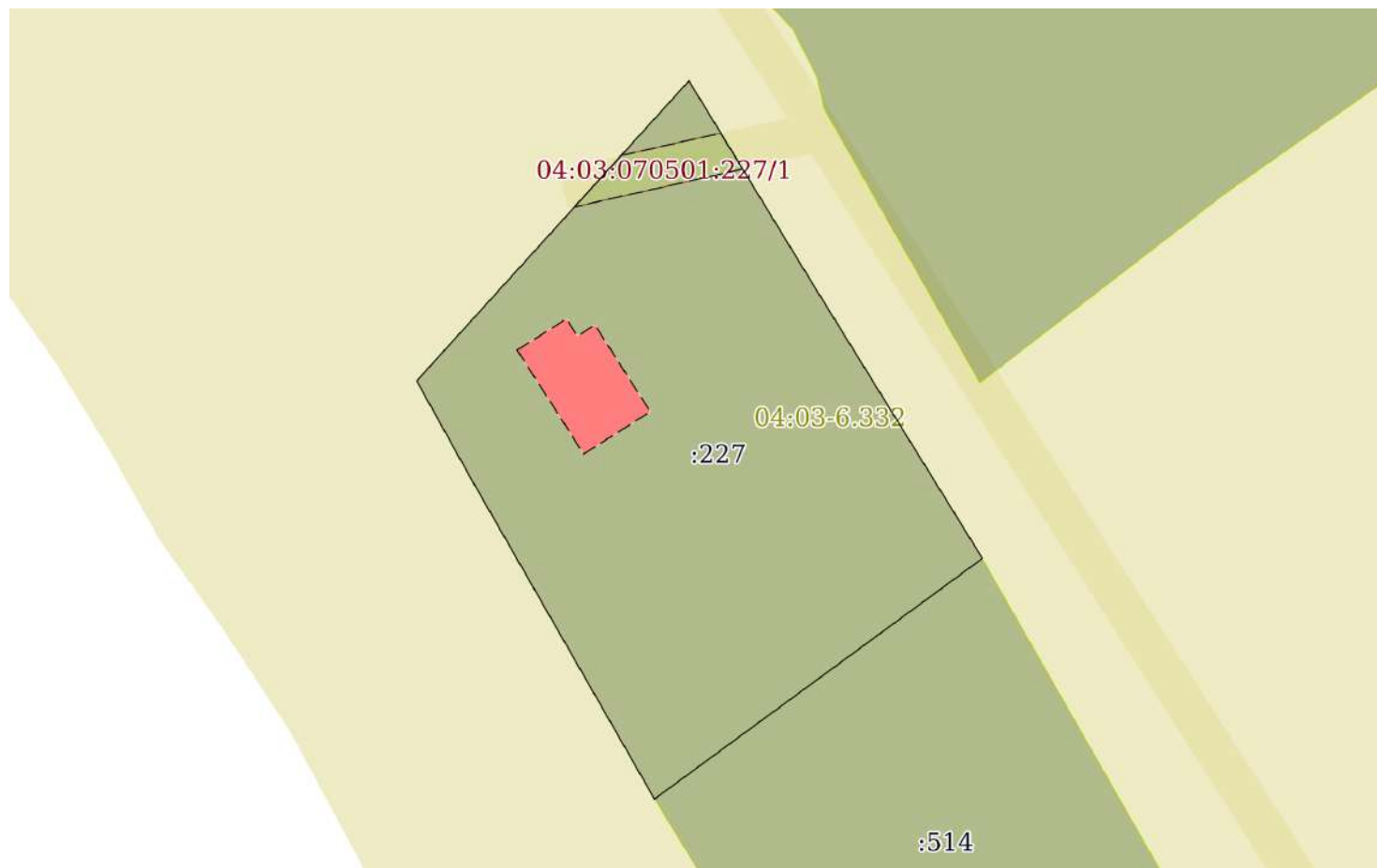
М.П.



Выписка из Единого государственного реестра недвижимости об объекте недвижимости  
 Описание местоположения земельного участка

Земельный участок			
вид объекта недвижимости			
Лист № 1 раздела 3	Всего листов раздела 3: 1	Всего разделов: 8	Всего листов выписки: 13
26.01.2022г. № КУВИ-001/2022-10641502			
Кадастровый номер:		04:03:070501:227	

План (чертеж, схема) земельного участка



Масштаб 1:700      Условные обозначения:

полное наименование должности	подпись	инициалы, фамилия

М.П.

## Выписка из Единого государственного реестра недвижимости об объекте недвижимости

## Описание местоположения земельного участка

Земельный участок			
вид объекта недвижимости			
Лист № 1 раздела 3.1	Всего листов раздела 3.1: 1	Всего разделов: 8	Всего листов выписки: 13
26.01.2022г. № КУВИ-001/2022-10641502			
Кадастровый номер:		04:03:070501:227	

Описание местоположения границ земельного участка							
№ п/п	Номер точки		Дирекционный угол	Горизонтальное проложение, м	Описание закрепления на местности	Кадастровые номера смежных участков	Сведения об адресах правообладателей смежных земельных участков
	начальная	конечная					
1	2	3	4	5	6	7	8
1	1.1.1	1.1.2	148°38.1`	23.25	данные отсутствуют	данные отсутствуют	данные отсутствуют
2	1.1.2	1.1.3	148°16.9`	32.9	данные отсутствуют	данные отсутствуют	данные отсутствуют
3	1.1.3	1.1.4	233°44.1`	40.74	данные отсутствуют	04:03:070501:514	656048, Алтайский край, г. Барнаул, ул. Соловьиная, д. 6 А
4	1.1.4	1.1.5	330°11.7`	36.88	данные отсутствуют	данные отсутствуют	данные отсутствуют
5	1.1.5	1.1.6	330°56.4`	11.3	данные отсутствуют	данные отсутствуют	данные отсутствуют
6	1.1.6	1.1.1	42°12.8`	40.59	данные отсутствуют	данные отсутствуют	данные отсутствуют

полное наименование должности	подпись	инициалы, фамилия
-------------------------------	---------	-------------------

М.П.

## Выписка из Единого государственного реестра недвижимости об объекте недвижимости

## Описание местоположения земельного участка

Земельный участок			
вид объекта недвижимости			
Лист № 1 раздела 3.2	Всего листов раздела 3.2: 1	Всего разделов: 8	Всего листов выписки: 13
26.01.2022г. № КУВИ-001/2022-10641502			
Кадастровый номер:		04:03:070501:227	

Сведения о характерных точках границы земельного участка				
Система координат 04.2				
Номер точки	Координаты, м		Описание закрепления на местности	Средняя квадратичная погрешность определения координат характерных точек границ земельного участка, м
	X	Y		
1	2	3	4	5
1	643172.08	2205075.48	-	0.2
2	643142.02	2205048.21	-	0.2
3	643132.14	2205053.7	-	0.2
4	643100.14	2205072.03	-	0.2
5	643124.24	2205104.88	-	0.2
6	643152.23	2205087.58	-	0.2
7	643172.08	2205075.48	-	0.2

полное наименование должности	подпись	инициалы, фамилия
-------------------------------	---------	-------------------

М.П.

Выписка из Единого государственного реестра недвижимости об объекте недвижимости  
Сведения о частях земельного участка

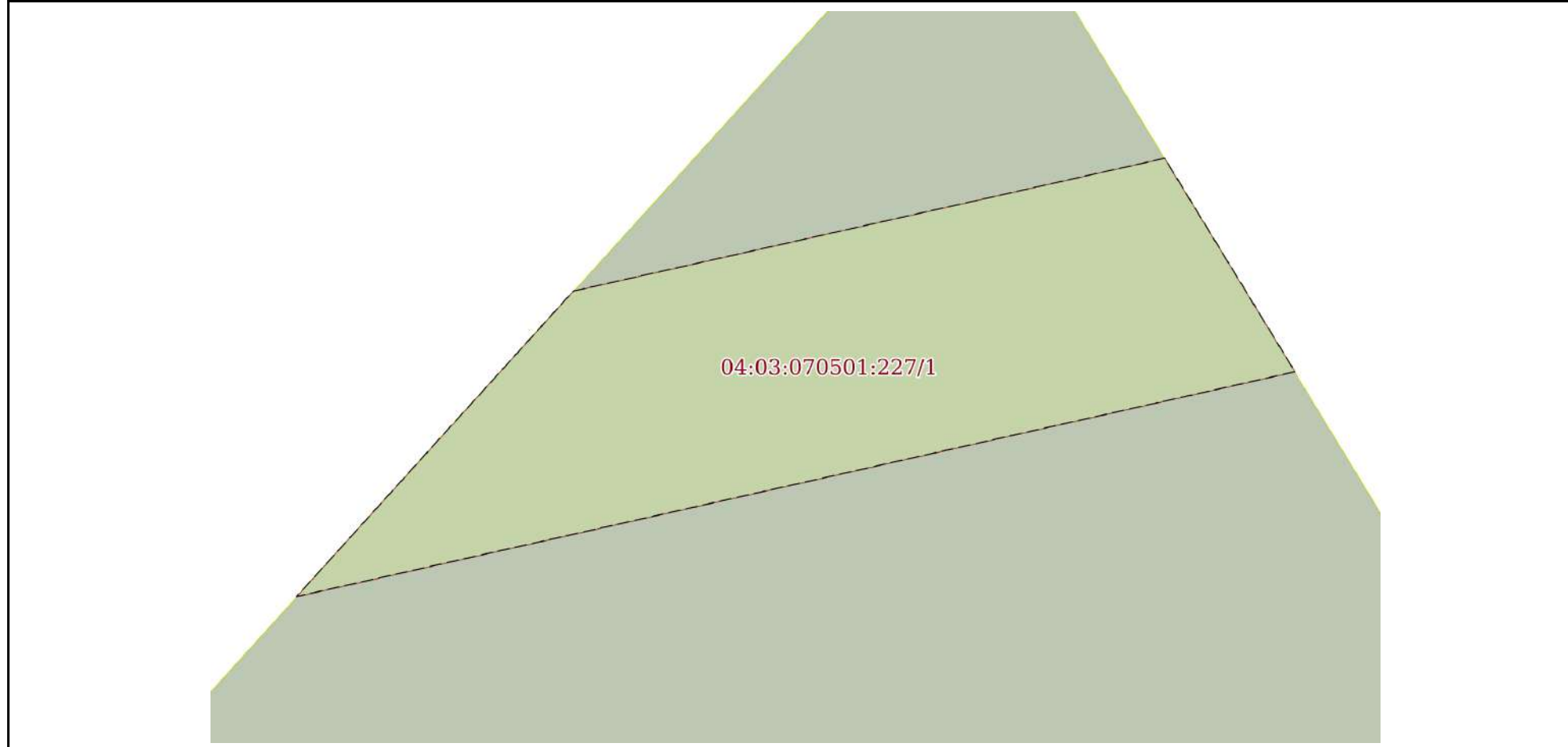
Земельный участок			
вид объекта недвижимости			

Лист № 1 раздела 4	Всего листов раздела 4: 1	Всего разделов: 8	Всего листов выписки: 13
--------------------	---------------------------	-------------------	--------------------------

26.01.2022г. № КУВИ-001/2022-10641502

Кадастровый номер: 04:03:070501:227

План (чертеж, схема) части земельного участка | Учетный номер части: 04:03:070501:227/1



Масштаб 1:100 | Условные обозначения:

полное наименование должности	подпись	инициалы, фамилия
-------------------------------	---------	-------------------

М.П.

Выписка из Единого государственного реестра недвижимости об объекте недвижимости  
Сведения о частях земельного участка

Земельный участок			
вид объекта недвижимости			

Лист № 1 раздела 4.1	Всего листов раздела 4.1: 2	Всего разделов: 8	Всего листов выписки: 13
----------------------	-----------------------------	-------------------	--------------------------

26.01.2022г. № КУВИ-001/2022-10641502

Кадастровый номер: 04:03:070501:227

Учетный номер части	Площадь, м2	Содержание ограничения в использовании или ограничения права на объект недвижимости или обременения объекта недвижимости
1	2	3
04:03:070501:227/1	55	вид ограничения (обременения): ограничения прав на земельный участок, предусмотренные статьями 56, 56.1 Земельного кодекса Российской Федерации; Срок действия: с 2016-04-04; реквизиты документа-основания: кадастровая выписка о земельном участке от 28.11.2013 № 0400/501/13-93382 выдан: Филиал федерального государственного бюджетного учреждения "Федеральная кадастровая палата Федеральной службы государственной регистрации, кадастра и картографии" по Республике Алтай; Содержание ограничения (обременения): Ограничения использования земель установлены в соответствии с Правилами установления охранных зон объектов электросетевого хозяйства и особых условий использования земельных участков, расположенных в границах таких зон утвержденных Постановлением Правительства РФ от 24.02.2009г. №160; Протяженность: 15877 м.; Реестровый номер границы: 04.03.2.32
	Весь	вид ограничения (обременения): ограничения прав на земельный участок, предусмотренные статьями 56, 56.1 Земельного кодекса Российской Федерации; Срок действия: с 2021-04-19; реквизиты документа-основания: приказ "Об определении береговых линий, границ водоохранных зон и границ прибрежных защитных полос реки Бия от с. Кебезень до границы с Алтайским краем на территории Республики Алтай" от 31.10.2019 № 856 выдан: Министерство природных ресурсов, экологии и туризма Республики Алтай; сопроводительное письмо от 19.03.2021 № 2385 выдан: Министерство природных ресурсов, экологии и туризма Республики Алтай; Содержание ограничения (обременения): В соответствии со ст. 65 Водного кодекса Российской Федерации (ч.15 ст.65 федерального закона от 03.06.2006 N 74-ФЗ "Водный кодекс Российской Федерации" (ред. от 08.12.2020) в границах водоохранных зон запрещаются: 1) использование сточных вод в целях регулирования плодородия почв (в ред. Федерального закона от 21.10.2013 N 282-ФЗ); 2) размещение кладбищ, скотомогильников, объектов размещения отходов производства и потребления, химических, взрывчатых, токсичных, отравляющих и ядовитых веществ, пунктов захоронения радиоактивных отходов (в ред. Федеральных законов от 11.07.2011 N 190-ФЗ, от 29.12.2014 N 458-ФЗ); 3) осуществление авиационных мер по борьбе с вредными организмами (в ред. Федерального закона от 21.10.2013 N 282-ФЗ); 4) движение и стоянка транспортных средств (кроме специальных транспортных средств), за исключением их движения по дорогам и стоянки на дорогах и в специально оборудованных местах, имеющих твердое покрытие; 5) строительство и реконструкция автозаправочных станций, складов горюче-смазочных материалов (за исключением случаев, если автозаправочные станции, склады горюче-смазочных материалов размещены на территориях портов, инфраструктуры внутренних водных путей, в том числе баз (сооружений) для стоянки маломерных судов, объектов органов федеральной службы безопасности), станций технического обслуживания, используемых для технического осмотра и ремонта транспортных средств, осуществление мойки транспортных средств (п. 5 в ред. Федерального закона от 02.08.2019 N 294-ФЗ); 6) хранение пестицидов и агрохимикатов (за исключением хранения агрохимикатов в специализированных хранилищах на территориях морских портов за пределами границ прибрежных защитных полос), применение пестицидов и агрохимикатов (п. 6 в ред. Федерального закона от 08.12.2020 N 416-ФЗ); 7) сброс сточных, в том числе дренажных, вод (п. 7 введен Федеральным законом от 21.10.2013 N 282-ФЗ); 8) разведка и добыча общераспространенных полезных ископаемых (за исключением случаев, если разведка и добыча общераспространенных полезных ископаемых осуществляются пользователями недр, осуществляющими разведку и добычу иных видов полезных ископаемых, в границах предоставленных им в соответствии с

полное наименование должности	подпись	инициалы, фамилия
-------------------------------	---------	-------------------

М.П.

Земельный участок			
вид объекта недвижимости			
Лист № 2 раздела 4.1	Всего листов раздела 4.1: 2	Всего разделов: 8	Всего листов выписки: 13
26.01.2022г. № КУВИ-001/2022-10641502			
Кадастровый номер:		04:03:070501:227	
		<p>законодательством Российской Федерации о недрах горных отводов и (или) геологических отводов на основании утвержденного технического проекта в соответствии со статьей 19.1 Закона Российской Федерации от 21 февраля 1992 года N 2395-1 "О недрах") (п. 8 введен Федеральным законом от 21.10.2013 N 282-ФЗ).; Реестровый номер границы: 04:03-6.332; Вид объекта реестра границ: Зона с особыми условиями использования территории; Вид зоны по документу: Прибрежная защитная полоса реки Бия от с. Кебезень до границы с Алтайским краем на территории Республики Алтай; Тип зоны: Прибрежная защитная полоса</p>	

полное наименование должности	подпись	инициалы, фамилия

М.П.

Выписка из Единого государственного реестра недвижимости об объекте недвижимости  
Сведения о частях земельного участка

Земельный участок			
вид объекта недвижимости			
Лист № 1 раздела 4.2	Всего листов раздела 4.2: 1	Всего разделов: 8	Всего листов выписки: 13
26.01.2022г. № КУВИ-001/2022-10641502			
Кадастровый номер:		04:03:070501:227	

Сведения о характерных точках границы части (частей) земельного участка				
Учетный номер части: 04:03:070501:227/1				
Система координат МСК-04, зона 2				
Номер точки	Координаты, м		Описание закрепления на местности	Средняя квадратичная погрешность определения координат характерных точек границ земельного участка, м
	X	Y		
1	2	3	4	5
1	643164.6	2205068.69	-	-
2	643159.45	2205064.02	-	-
3	643163.24	2205080.87	-	-
4	643166.84	2205078.67	-	-
5	643164.6	2205068.69	-	-

полное наименование должности	подпись	инициалы, фамилия
-------------------------------	---------	-------------------

М.П.

Филиал федерального государственного бюджетного учреждения «Федеральная кадастровая палата Федеральной службы государственной регистрации, кадастра и картографии» по Республике Алтай  
полное наименование органа регистрации прав

Выписка из Единого государственного реестра недвижимости об объекте недвижимости

Сведения о характеристиках объекта недвижимости

На основании запроса от 26.01.2022, поступившего на рассмотрение 26.01.2022, сообщаем, что согласно записям Единого государственного реестра недвижимости:

Раздел 1 Лист 1

Земельный участок			
вид объекта недвижимости			

Лист № 1 раздела 1	Всего листов раздела 1: 2	Всего разделов: 5	Всего листов выписки: 7
--------------------	---------------------------	-------------------	-------------------------

26.01.2022г. № КУВИ-001/2022-10610278	
Кадастровый номер:	04:03:070501:165
Номер кадастрового квартала:	04:03:070501
Дата присвоения кадастрового номера:	22.03.2007

Ранее присвоенный государственный учетный номер:	данные отсутствуют
Местоположение:	Республика Алтай, Турочакский район, с. Кебезень, ул. Подгорная, д. 1
Площадь:	1583 +/- 28
Кадастровая стоимость, руб.:	282438.86
Кадастровые номера расположенных в пределах земельного участка объектов недвижимости:	04:03:070501:748
Кадастровые номера объектов недвижимости, из которых образован объект недвижимости:	данные отсутствуют
Кадастровые номера образованных объектов недвижимости:	данные отсутствуют
Категория земель:	Земли населенных пунктов
Виды разрешенного использования:	Для ведения личного подсобного хозяйства
Сведения о кадастровом инженерере:	данные отсутствуют
Сведения о лесах, водных объектах и об иных природных объектах, расположенных в пределах земельного участка:	данные отсутствуют
Сведения о том, что земельный участок полностью расположен в границах зоны с особыми условиями использования территории, территории объекта культурного наследия, публичного сервитута:	данные отсутствуют
Сведения о том, что земельный участок расположен в границах особой экономической зоны, территории опережающего социально-экономического развития, зоны территориального развития в Российской Федерации, игровой зоны:	данные отсутствуют

полное наименование должности	подпись	инициалы, фамилия
-------------------------------	---------	-------------------

М.П.



Земельный участок			
вид объекта недвижимости			
Лист № 2 раздела 1	Всего листов раздела 1: 2	Всего разделов: 5	Всего листов выписки: 7
26.01.2022г. № КУВИ-001/2022-10610278			
Кадастровый номер:		04:03:070501:165	
Сведения о том, что земельный участок расположен в границах особо охраняемой природной территории, охотничьих угодий, лесничеств:		данные отсутствуют	
Сведения о результатах проведения государственного земельного надзора:		данные отсутствуют	
Сведения о расположении земельного участка в границах территории, в отношении которой утвержден проект межевания территории:		данные отсутствуют	
Условный номер земельного участка:		данные отсутствуют	
Сведения о принятии акта и (или) заключении договора, предусматривающих предоставление в соответствии с земельным законодательством исполнительным органом государственным органом власти или органом местного самоуправления, находящегося в государственной или муниципальной собственности земельного участка для строительства наемного дома социального использования или наемного дома коммерческого использования:		данные отсутствуют	
Сведения о том, что земельный участок или земельные участки образованы на основании решения об изъятии земельного участка и (или) расположенного на нем объекта недвижимости для государственных или муниципальных нужд:		данные отсутствуют	
Сведения о том, что земельный участок образован из земель или земельного участка, государственная собственность на которые не разграничена:		данные отсутствуют	
Сведения о наличии земельного спора о местоположении границ земельных участков:		данные отсутствуют	
Статус записи об объекте недвижимости:		Сведения об объекте недвижимости имеют статус "актуальные, ранее учтенные"	
Особые отметки:		Сведения, необходимые для заполнения раздела: 4 - Сведения о частях земельного участка, отсутствуют.	
Получатель выписки:		Прокопьев Андрей Павлович, действующий(ая) на основании документа "" АДМИНИСТРАЦИЯ МУНИЦИПАЛЬНОГО ОБРАЗОВАНИЯ "ТУРОЧАКСКИЙ РАЙОН"	

полное наименование должности	подпись	инициалы, фамилия

М.П.

## Выписка из Единого государственного реестра недвижимости об объекте недвижимости

## Сведения о зарегистрированных правах

Земельный участок			
вид объекта недвижимости			
Лист № 1 раздела 2	Всего листов раздела 2: 2	Всего разделов: 5	Всего листов выписки: 7
26.01.2022г. № КУВИ-001/2022-10610278			
Кадастровый номер:		04:03:070501:165	

1	Правообладатель (правообладатели):	1.1	
2	Вид, номер, дата и время государственной регистрации права:	2.1	Собственность 04:03:070501:165-04/026/2021-4 11.06.2021 05:21:52
3	Сведения об осуществлении государственной регистрации сделки, права без необходимого в силу закона согласия третьего лица, органа:	3.1	данные отсутствуют
4	Ограничение прав и обременение объекта недвижимости:	не зарегистрировано	
5	Договоры участия в долевом строительстве:	не зарегистрировано	
6	Заявленные в судебном порядке права требования:	данные отсутствуют	
7	Сведения о возражении в отношении зарегистрированного права:	данные отсутствуют	
8	Сведения о наличии решения об изъятии объекта недвижимости для государственных и муниципальных нужд:	данные отсутствуют	
9	Сведения о невозможности государственной регистрации без личного участия правообладателя или его законного представителя:	данные отсутствуют	
10	Правопритязания и сведения о наличии поступивших, но не рассмотренных заявлений о проведении государственной регистрации права (перехода, прекращения права), ограничения права или обременения объекта недвижимости, сделки в отношении объекта недвижимости:	Представлены документы на государственную регистрацию:	

полное наименование должности	подпись	инициалы, фамилия
-------------------------------	---------	-------------------

М.П.

Земельный участок			
вид объекта недвижимости			
Лист № 2 раздела 2	Всего листов раздела 2: 2	Всего разделов: 5	Всего листов выписки: 7
26.01.2022г. № КУВИ-001/2022-10610278			
Кадастровый номер:		04:03:070501:165	
11	Сведения о невозможности государственной регистрации перехода, прекращения, ограничения права на земельный участок из земель сельскохозяйственного назначения:	данные отсутствуют	

полное наименование должности	подпись	инициалы, фамилия
-------------------------------	---------	-------------------

М.П.

Выписка из Единого государственного реестра недвижимости об объекте недвижимости

Описание местоположения земельного участка


Земельный участок			
вид объекта недвижимости			

Лист № 1 раздела 3	Всего листов раздела 3: 1	Всего разделов: 5	Всего листов выписки: 7
--------------------	---------------------------	-------------------	-------------------------

26.01.2022г. № КУВИ-001/2022-10610278

Кадастровый номер: 04:03:070501:165

План (чертеж, схема) земельного участка



Масштаб 1:800      Условные обозначения:

полное наименование должности	подпись	инициалы, фамилия

М.П.

## Выписка из Единого государственного реестра недвижимости об объекте недвижимости

## Описание местоположения земельного участка

Земельный участок			
вид объекта недвижимости			
Лист № 1 раздела 3.1	Всего листов раздела 3.1: 1	Всего разделов: 5	Всего листов выписки: 7
26.01.2022г. № КУВИ-001/2022-10610278			
Кадастровый номер:		04:03:070501:165	

## Описание местоположения границ земельного участка

№ п/п	Номер точки		Дирекционный угол	Горизонтальное проложение, м	Описание закрепления на местности	Кадастровые номера смежных участков	Сведения об адресах правообладателей смежных земельных участков
	начальная	конечная					
1	2	3	4	5	6	7	8
1	1.1.1	1.1.2	112°59.7`	9.62	данные отсутствуют	данные отсутствуют	данные отсутствуют
2	1.1.2	1.1.3	193°33.6`	24.23	данные отсутствуют	данные отсутствуют	данные отсутствуют
3	1.1.3	1.1.4	212°59.6`	31.71	данные отсутствуют	данные отсутствуют	данные отсутствуют
4	1.1.4	1.1.5	208°47.5`	39.04	данные отсутствуют	данные отсутствуют	данные отсутствуют
5	1.1.5	1.1.6	295°47.9`	11.35	данные отсутствуют	04:03:070501:1133	данные отсутствуют
6	1.1.6	1.1.7	19°5.0`	57.81	данные отсутствуют	данные отсутствуют	данные отсутствуют
7	1.1.7	1.1.1	40°17.8`	37.43	данные отсутствуют	данные отсутствуют	данные отсутствуют

полное наименование должности	подпись	инициалы, фамилия
-------------------------------	---------	-------------------

М.П.

## Выписка из Единого государственного реестра недвижимости об объекте недвижимости

## Описание местоположения земельного участка

Земельный участок			
вид объекта недвижимости			
Лист № 1 раздела 3.2	Всего листов раздела 3.2: 1	Всего разделов: 5	Всего листов выписки: 7
26.01.2022г. № КУВИ-001/2022-10610278			
Кадастровый номер:		04:03:070501:165	

Сведения о характерных точках границы земельного участка				
Система координат 04.2				
Номер точки	Координаты, м		Описание закрепления на местности	Средняя квадратичная погрешность определения координат характерных точек границ земельного участка, м
	X	Y		
1	2	3	4	5
1	642609.51	2206267.49	-	0.3
2	642580.96	2206243.28	-	0.3
3	642526.33	2206224.38	-	0.3
4	642521.39	2206234.6	-	0.3
5	642555.6	2206253.4	-	0.3
6	642582.2	2206270.67	-	0.3
7	642605.75	2206276.35	-	0.3
8	642609.51	2206267.49	-	0.3

полное наименование должности	подпись	инициалы, фамилия

М.П.

Филиал федерального государственного бюджетного учреждения «Федеральная кадастровая палата Федеральной службы государственной регистрации, кадастра и картографии» по Республике Алтай  
полное наименование органа регистрации прав

Выписка из Единого государственного реестра недвижимости об объекте недвижимости

Сведения о характеристиках объекта недвижимости

На основании запроса от 26.01.2022, поступившего на рассмотрение 26.01.2022, сообщаем, что согласно записям Единого государственного реестра недвижимости:

Раздел 1 Лист 1

Земельный участок			
вид объекта недвижимости			

Лист № 1 раздела 1	Всего листов раздела 1: 2	Всего разделов: 8	Всего листов выписки: 10
--------------------	---------------------------	-------------------	--------------------------

26.01.2022г. № КУВИ-001/2022-10641239	
Кадастровый номер:	04:03:070501:1133
Номер кадастрового квартала:	04:03:070501
Дата присвоения кадастрового номера:	24.12.2015

Ранее присвоенный государственный учетный номер:	данные отсутствуют
Местоположение:	Местоположение установлено относительно ориентира, расположенного в границах участка. Почтовый адрес ориентира: Республика Алтай, Турочакский район, с. Кебезень, ул. Подгорная, 1 А.
Площадь:	907 +/- 11
Кадастровая стоимость, руб.:	161826.94
Кадастровые номера расположенных в пределах земельного участка объектов недвижимости:	данные отсутствуют
Кадастровые номера объектов недвижимости, из которых образован объект недвижимости:	данные отсутствуют
Кадастровые номера образованных объектов недвижимости:	данные отсутствуют
Категория земель:	Земли населенных пунктов
Виды разрешенного использования:	Для ведения личного подсобного хозяйства
Сведения о кадастровом инженеру:	данные отсутствуют
Сведения о лесах, водных объектах и об иных природных объектах, расположенных в пределах земельного участка:	данные отсутствуют
Сведения о том, что земельный участок полностью расположен в границах зоны с особыми условиями использования территории, территории объекта культурного наследия, публичного сервитута:	данные отсутствуют
Сведения о том, что земельный участок расположен в границах особой экономической зоны, территории опережающего социально-экономического развития, зоны территориального развития в Российской Федерации, игровой зоны:	данные отсутствуют

полное наименование должности	подпись	инициалы, фамилия
-------------------------------	---------	-------------------

М.П.

Земельный участок			
вид объекта недвижимости			
Лист № 2 раздела 1	Всего листов раздела 1: 2	Всего разделов: 8	Всего листов выписки: 10
26.01.2022г. № КУВИ-001/2022-10641239			
Кадастровый номер:		04:03:070501:1133	
Сведения о том, что земельный участок расположен в границах особо охраняемой природной территории, охотничьих угодий, лесничеств:		данные отсутствуют	
Сведения о результатах проведения государственного земельного надзора:		данные отсутствуют	
Сведения о расположении земельного участка в границах территории, в отношении которой утвержден проект межевания территории:		данные отсутствуют	
Условный номер земельного участка:		данные отсутствуют	
Сведения о принятии акта и (или) заключении договора, предусматривающих предоставление в соответствии с земельным законодательством исполнительным органом государственным органом власти или органом местного самоуправления, находящегося в государственной или муниципальной собственности земельного участка для строительства наемного дома социального использования или наемного дома коммерческого использования:		данные отсутствуют	
Сведения о том, что земельный участок или земельные участки образованы на основании решения об изъятии земельного участка и (или) расположенного на нем объекта недвижимости для государственных или муниципальных нужд:		данные отсутствуют	
Сведения о том, что земельный участок образован из земель или земельного участка, государственная собственность на которые не разграничена:		данные отсутствуют	
Сведения о наличии земельного спора о местоположении границ земельных участков:		данные отсутствуют	
Статус записи об объекте недвижимости:		Сведения об объекте недвижимости имеют статус "актуальные"	
Особые отметки:		Сведения об ограничениях права на объект недвижимости, обременениях данного объекта, не зарегистрированных в реестре прав, ограничений прав и обременений недвижимого имущества: вид ограничения (обременения): ограничения прав на земельный участок, предусмотренные статьями 56, 56.1 Земельного кодекса Российской Федерации; срок действия: с 04.04.2016; реквизиты документа-основания: кадастровая выписка о земельном участке от 28.11.2013 № 0400/501/13-93382 выдан: Филиал федерального государственного бюджетного учреждения "Федеральная кадастровая палата Федеральной службы государственной регистрации, кадастра и картографии" по Республике Алтай.	
Получатель выписки:		Прокопьев Андрей Павлович, действующий(ая) на основании документа "" АДМИНИСТРАЦИЯ МУНИЦИПАЛЬНОГО ОБРАЗОВАНИЯ "ТУРОЧАКСКИЙ РАЙОН"	

полное наименование должности	подпись	инициалы, фамилия

М.П.



## Выписка из Единого государственного реестра недвижимости об объекте недвижимости

## Сведения о зарегистрированных правах

Земельный участок			
вид объекта недвижимости			
Лист № 1 раздела 2		Всего листов раздела 2: 2	
		Всего разделов: 8	
Всего листов выписки: 10			
26.01.2022г. № КУВИ-001/2022-10641239			
Кадастровый номер:		04:03:070501:1133	
1	Правообладатель (правообладатели):	1.1	данные о правообладателе отсутствуют
2	Вид, номер, дата и время государственной регистрации права:	2.1	не зарегистрировано
3	Сведения об осуществлении государственной регистрации сделки, права без необходимого в силу закона согласия третьего лица, органа:	3.1	данные отсутствуют
4	Ограничение прав и обременение объекта недвижимости:		
	4.1 вид:	Аренда	
	дата государственной регистрации:	29.06.2016 13:36:41	
	номер государственной регистрации:	04-02/004-02/004/046/2016-1129/2	
	срок, на который установлено ограничение прав и обременение объекта недвижимости:	Срок действия с 06.06.2016 по 05.06.2036	
	лицо, в пользу которого установлено ограничение прав и обременение объекта недвижимости:		
	основание государственной регистрации:	Договор аренды земельного участка, № 17/2016, выдан 06.06.2016, дата государственной регистрации: 29.06.2016, номер государственной регистрации: 04-02/004-02/004/046/2016-1129/1	
	сведения об осуществлении государственной регистрации сделки, права, ограничения права без необходимого в силу закона согласия третьего лица, органа:	данные отсутствуют	
	сведения об управляющем залогом и о договоре управления залогом, если такой договор заключен для управления ипотекой:	данные отсутствуют	
5	Договоры участия в долевом строительстве:	не зарегистрировано	
6	Заявленные в судебном порядке права требования:	данные отсутствуют	
7	Сведения о возражении в отношении зарегистрированного права:	данные отсутствуют	
8	Сведения о наличии решения об изъятии объекта недвижимости для государственных и муниципальных нужд:	данные отсутствуют	

полное наименование должности	подпись	инициалы, фамилия
-------------------------------	---------	-------------------

М.П.

Земельный участок		
вид объекта недвижимости		
Лист № 2 раздела 2	Всего листов раздела 2: 2	Всего разделов: 8
Всего листов выписки: 10		
26.01.2022г. № КУВИ-001/2022-10641239		
Кадастровый номер:		04:03:070501:1133
9	Сведения о невозможности государственной регистрации без личного участия правообладателя или его законного представителя:	данные отсутствуют
10	Правопритязания и сведения о наличии поступивших, но не рассмотренных заявлений о проведении государственной регистрации права (перехода, прекращения права), ограничения права или обременения объекта недвижимости, сделки в отношении объекта недвижимости:	отсутствуют
11	Сведения о невозможности государственной регистрации перехода, прекращения, ограничения права на земельный участок из земель сельскохозяйственного назначения:	данные отсутствуют

полное наименование должности	подпись	инициалы, фамилия

М.П.

## Выписка из Единого государственного реестра недвижимости об объекте недвижимости

## Описание местоположения земельного участка

Земельный участок			
вид объекта недвижимости			
Лист № 1 раздела 3	Всего листов раздела 3: 1	Всего разделов: 8	Всего листов выписки: 10
26.01.2022г. № КУВИ-001/2022-10641239			
Кадастровый номер:		04:03:070501:1133	

План (чертеж, схема) земельного участка



Масштаб 1:500

Условные обозначения:

полное наименование должности	подпись	инициалы, фамилия
-------------------------------	---------	-------------------

М.П.

## Выписка из Единого государственного реестра недвижимости об объекте недвижимости

## Описание местоположения земельного участка

Земельный участок			
вид объекта недвижимости			
Лист № 1 раздела 3.1	Всего листов раздела 3.1: 1	Всего разделов: 8	Всего листов выписки: 10
26.01.2022г. № КУВИ-001/2022-10641239			
Кадастровый номер:		04:03:070501:1133	

Описание местоположения границ земельного участка							
№ п/п	Номер точки		Дирекционный угол	Горизонтальное проложение, м	Описание закрепления на местности	Кадастровые номера смежных участков	Сведения об адресах правообладателей смежных земельных участков
	началь ная	конечн ая					
1	2	3	4	5	6	7	8
1	1.1.1	1.1.2	126°47.6´	13.42	данные отсутствуют	данные отсутствуют	данные отсутствуют
2	1.1.2	1.1.3	213°36.1´	56.11	данные отсутствуют	данные отсутствуют	данные отсутствуют
3	1.1.3	1.1.4	287°34.9´	18.9	данные отсутствуют	данные отсутствуют	данные отсутствуют
4	1.1.4	1.1.5	21°11.9´	24.39	данные отсутствуют	данные отсутствуют	данные отсутствуют
5	1.1.5	1.1.6	111°51.5´	1.85	данные отсутствуют	данные отсутствуют	данные отсутствуют
6	1.1.6	1.1.7	115°45.1´	11.35	данные отсутствуют	04:03:070501:165	630010, Россия, Новосибирская область, г. Новосибирск, ул. Москворецкая, д. 72
7	1.1.7	1.1.1	28°48.1´	36.45	данные отсутствуют	04:03:070501:165	630010, Россия, Новосибирская область, г. Новосибирск, ул. Москворецкая, д. 72

полное наименование должности	подпись	инициалы, фамилия
-------------------------------	---------	-------------------

М.П.

## Выписка из Единого государственного реестра недвижимости об объекте недвижимости

## Описание местоположения земельного участка

Земельный участок
вид объекта недвижимости

Лист № 1 раздела 3.2	Всего листов раздела 3.2: 1	Всего разделов: 8	Всего листов выписки: 10
----------------------	-----------------------------	-------------------	--------------------------

26.01.2022г. № КУВИ-001/2022-10641239

Кадастровый номер: 04:03:070501:1133

## Сведения о характерных точках границы земельного участка

Система координат МСК-04, зона 2

Номер точки	Координаты, м		Описание закрепления на местности	Средняя квадратичная погрешность определения координат характерных точек границ земельного участка, м
	X	Y		
1	2	3	4	5
1	642553.34	2206252.16	-	0.1
2	642545.3	2206262.91	-	0.1
3	642498.57	2206231.86	-	0.1
4	642504.28	2206213.84	-	0.1
5	642527.02	2206222.66	-	0.1
6	642526.33	2206224.38	-	0.1
7	642521.4	2206234.6	-	0.1
8	642553.34	2206252.16	-	0.1

полное наименование должности	подпись	инициалы, фамилия
-------------------------------	---------	-------------------

М.П.

Выписка из Единого государственного реестра недвижимости об объекте недвижимости  
Сведения о частях земельного участка

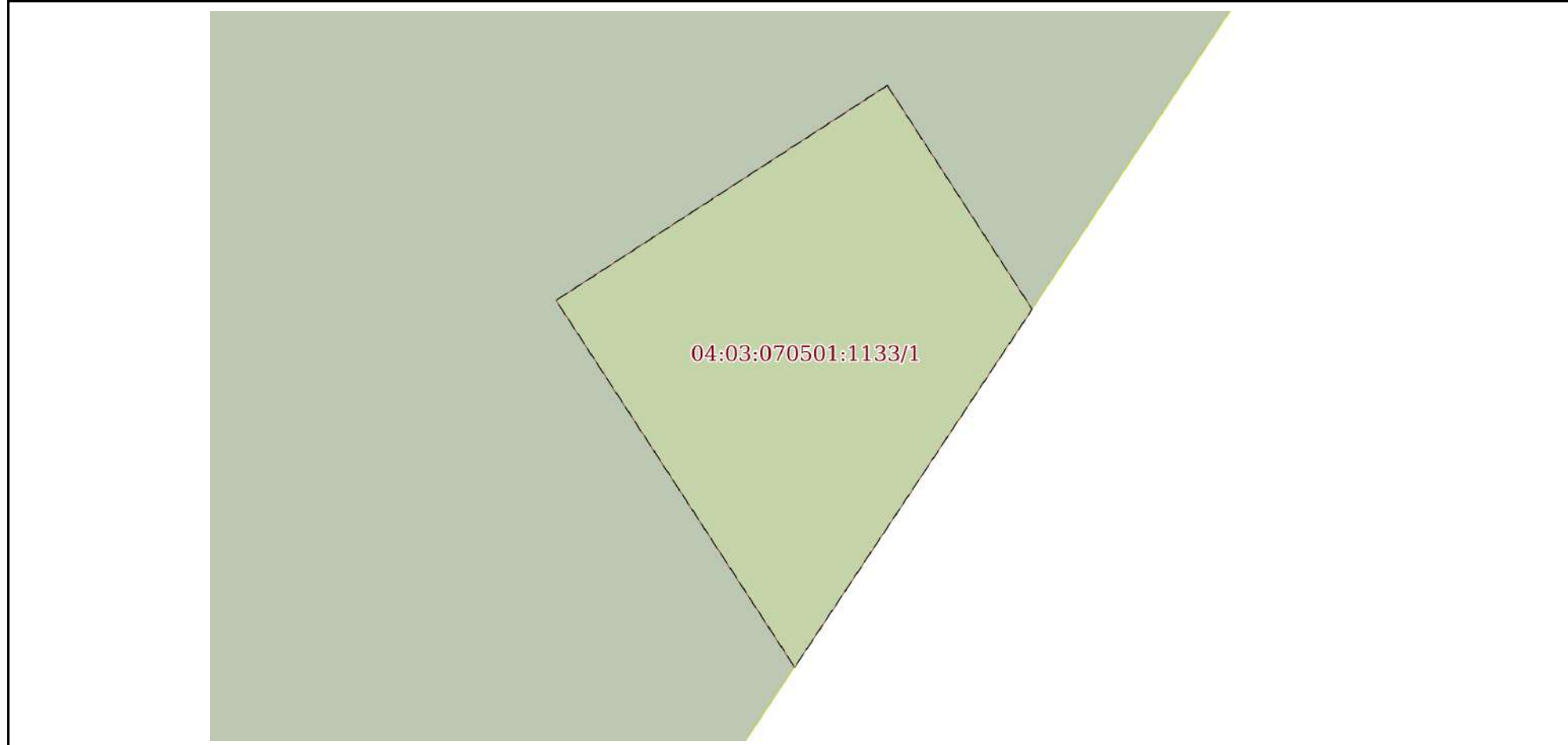
Земельный участок			
вид объекта недвижимости			

Лист № 1 раздела 4	Всего листов раздела 4: 1	Всего разделов: 8	Всего листов выписки: 10
--------------------	---------------------------	-------------------	--------------------------

26.01.2022г. № КУВИ-001/2022-10641239

Кадастровый номер: 04:03:070501:1133

План (чертеж, схема) части земельного участка      Учетный номер части: 04:03:070501:1133/1



Масштаб 1:60      Условные обозначения:

полное наименование должности	подпись	инициалы, фамилия

М.П.

Выписка из Единого государственного реестра недвижимости об объекте недвижимости  
Сведения о частях земельного участка

Земельный участок			
вид объекта недвижимости			
Лист № 1 раздела 4.1	Всего листов раздела 4.1: 1	Всего разделов: 8	Всего листов выписки: 10
26.01.2022г. № КУВИ-001/2022-10641239			
Кадастровый номер:		04:03:070501:1133	
Учетный номер части	Площадь, м2	Содержание ограничения в использовании или ограничения права на объект недвижимости или обременения объекта недвижимости	
1	2	3	
04:03:070501:1133/1	14	<p>вид ограничения (обременения): ограничения прав на земельный участок, предусмотренные статьями 56, 56.1 Земельного кодекса Российской Федерации; Срок действия: с 2016-04-04 12:14:53; реквизиты документа-основания: кадастровая выписка о земельном участке от 28.11.2013 № 0400/501/13-93382 выдан: Филиал федерального государственного бюджетного учреждения "Федеральная кадастровая палата Федеральной службы государственной регистрации, кадастра и картографии" по Республике Алтай; Содержание ограничения (обременения): Ограничения использования земель установлены в соответствии с Правилами установления охранных зон объектов электросетевого хозяйства и особых условий использования земельных участков, расположенных в границах таких зон утвержденных Постановлением Правительства РФ от 24.02.2009г. №160; Протяженность: 15877 м.; Реестровый номер границы: 04.03.2.32</p>	

полное наименование должности	подпись	инициалы, фамилия

М.П.

Выписка из Единого государственного реестра недвижимости об объекте недвижимости  
Сведения о частях земельного участка

Земельный участок			
вид объекта недвижимости			
Лист № 1 раздела 4.2	Всего листов раздела 4.2: 1	Всего разделов: 8	Всего листов выписки: 10
26.01.2022г. № КУВИ-001/2022-10641239			
Кадастровый номер:		04:03:070501:1133	

Сведения о характерных точках границы части (частей) земельного участка				
Учетный номер части: 04:03:070501:1133/1				
Система координат МСК-04, зона 2				
Номер точки	Координаты, м		Описание закрепления на местности	Средняя квадратичная погрешность определения координат характерных точек границ земельного участка, м
	X	Y		
1	2	3	4	5
1	642525.18	2206246.56	-	0.5
2	642523	2206243.2	-	0.5
3	642519.28	2206245.62	-	-
4	642522.91	2206248.03	-	-
5	642525.18	2206246.56	-	0.5

полное наименование должности	подпись	инициалы, фамилия

М.П.



**Филиал публично-правовой компании "Роскадастр" по Республике Алтай**  
полное наименование органа регистрации прав  
**Выписка из Единого государственного реестра недвижимости об объекте недвижимости**



**Сведения о характеристиках объекта недвижимости**

На основании запроса от 07.04.2023, поступившего на рассмотрение 07.04.2023, сообщаем, что согласно записям Единого государственного реестра недвижимости:

Раздел 1 Лист 1

<b>Земельный участок</b>			
<b>вид объекта недвижимости</b>			

Лист № 1 раздела 1	Всего листов раздела 1: 2	Всего разделов: 5	Всего листов выписки: 9
--------------------	---------------------------	-------------------	-------------------------

<b>07.04.2023г. № КУВИ-001/2023-82329102</b>	
Кадастровый номер:	04:03:070501:408
Номер кадастрового квартала:	04:03:070501
Дата присвоения кадастрового номера:	16.05.1996

Ранее присвоенный государственный учетный номер:	данные отсутствуют
Адрес:	Российская Федерация, Республика Алтай, Турочакский район, с. Кебезень, ул. Подгорная, д. 2
Площадь:	3875 +/- 22
Кадастровая стоимость, руб.:	527000
Кадастровые номера расположенных в пределах земельного участка объектов недвижимости:	04:03:070501:747
Кадастровые номера объектов недвижимости, из которых образован объект недвижимости:	данные отсутствуют
Кадастровые номера образованных объектов недвижимости:	данные отсутствуют
Категория земель:	Земли населенных пунктов
Виды разрешенного использования:	Для ведения личного подсобного хозяйства
Сведения о кадастровом инженере:	26387, уточнением местоположения границы и площади земельного участка с кадастровым номером 04:03:070501:408, расположенного по адресу: Республика Алтай, Турочакский район, с. Кебезень, ул. Подгорная, 2, 132/2022, 2022-05-18
Сведения о лесах, водных объектах и об иных природных объектах, расположенных в пределах земельного участка:	данные отсутствуют
Сведения о том, что земельный участок полностью расположен в границах зоны с особыми условиями использования территории, территории объекта культурного наследия, публичного сервитута:	данные отсутствуют

полное наименование должности	подпись	инициалы, фамилия
-------------------------------	---------	-------------------

М.П.

Земельный участок			
вид объекта недвижимости			
Лист № 2 раздела 1	Всего листов раздела 1: 2	Всего разделов: 5	Всего листов выписки: 9
07.04.2023г. № КУВИ-001/2023-82329102			
Кадастровый номер:		04:03:070501:408	
Сведения о том, что земельный участок расположен в границах особой экономической зоны, территории опережающего социально-экономического развития, зоны территориального развития в Российской Федерации, игорной зоны:	данные отсутствуют		
Сведения о том, что земельный участок расположен в границах особо охраняемой природной территории, охотничьих угодий, лесничеств:	данные отсутствуют		
Сведения о результатах проведения государственного земельного надзора:	данные отсутствуют		
Сведения о расположении земельного участка в границах территории, в отношении которой утвержден проект межевания территории:	данные отсутствуют		
Условный номер земельного участка:	данные отсутствуют		
Сведения о принятии акта и (или) заключении договора, предусматривающих предоставление в соответствии с земельным законодательством исполнительным органом государственным органом власти или органом местного самоуправления, находящегося в государственной или муниципальной собственности земельного участка для строительства наемного дома социального использования или наемного дома коммерческого использования:	данные отсутствуют		
Сведения о том, что земельный участок или земельные участки образованы на основании решения об изъятии земельного участка и (или) расположенного на нем объекта недвижимости для государственных или муниципальных нужд:	данные отсутствуют		
Сведения о том, что земельный участок образован из земель или земельного участка, государственная собственность на которые не разграничена:	данные отсутствуют		
Сведения о наличии земельного спора о местоположении границ земельных участков:	данные отсутствуют		
Статус записи об объекте недвижимости:	Сведения об объекте недвижимости имеют статус "актуальные, ранее учтенные"		
Особые отметки:	Сведения, необходимые для заполнения раздела: 4 - Сведения о частях земельного участка, отсутствуют.		
Получатель выписки:	Тудашева Татьяна Викторовна, действующий(ая) на основании документа "" СЕЛЬСКАЯ АДМИНИСТРАЦИЯ КЕБЕЗЕНСКОГО СЕЛЬСКОГО ПОСЕЛЕНИЯ ТУРОЧАКСКОГО РАЙОНА РЕСПУБЛИКИ АЛТАЙ		

полное наименование должности	подпись	инициалы, фамилия

М.П.

Выписка из Единого государственного реестра недвижимости об объекте недвижимости  
Сведения о зарегистрированных правах

Земельный участок			
вид объекта недвижимости			

Лист № 1 раздела 2	Всего листов раздела 2: 2	Всего разделов: 5	Всего листов выписки: 9
--------------------	---------------------------	-------------------	-------------------------

07.04.2023г. № КУВИ-001/2023-82329102	
Кадастровый номер:	04:03:070501:408

1	Правообладатель (правообладатели):	1.1	
	Сведения о возможности предоставления третьим лицам персональных данных физического лица:	1.1.1	данные отсутствуют
2	Вид, номер, дата и время государственной регистрации права:	2.1	Общая долевая собственность, 1/2 04-02-02/043/2010-752 15.07.2010 00:00:00
3	Сведения об осуществлении государственной регистрации сделки, права без необходимого в силу закона согласия третьего лица, органа:	3.1	данные отсутствуют
4	Ограничение прав и обременение объекта недвижимости:	не зарегистрировано	
1	Правообладатель (правообладатели):	1.2	
	Сведения о возможности предоставления третьим лицам персональных данных физического лица:	1.2.1	данные отсутствуют
2	Вид, номер, дата и время государственной регистрации права:	2.2	Общая долевая собственность, 1/2 04-02-02/043/2010-752 15.07.2010 00:00:00
3	Сведения об осуществлении государственной регистрации сделки, права без необходимого в силу закона согласия третьего лица, органа:	3.2	данные отсутствуют
4	Ограничение прав и обременение объекта недвижимости:	не зарегистрировано	
5	Договоры участия в долевом строительстве:	не зарегистрировано	
6	Заявленные в судебном порядке права требования:	данные отсутствуют	

полное наименование должности	подпись	инициалы, фамилия
-------------------------------	---------	-------------------

М.П.

Земельный участок		
вид объекта недвижимости		
Лист № 2 раздела 2	Всего листов раздела 2: 2	Всего разделов: 5
Всего листов выписки: 9		
07.04.2023г. № КУВИ-001/2023-82329102		
Кадастровый номер:		04:03:070501:408
7	Сведения о возможности предоставления третьим лицам персональных данных физического лица	данные отсутствуют
8	Сведения о возражении в отношении зарегистрированного права:	данные отсутствуют
9	Сведения о наличии решения об изъятии объекта недвижимости для государственных и муниципальных нужд:	данные отсутствуют
10	Сведения о невозможности государственной регистрации без личного участия правообладателя или его законного представителя:	данные отсутствуют
11	Правопритязания и сведения о наличии поступивших, но не рассмотренных заявлений о проведении государственной регистрации права (перехода, прекращения права), ограничения права или обременения объекта недвижимости, сделки в отношении объекта недвижимости:	отсутствуют
11	Сведения о невозможности государственной регистрации перехода, прекращения, ограничения права на земельный участок из земель сельскохозяйственного назначения:	данные отсутствуют

полное наименование должности	подпись	инициалы, фамилия

М.П.

Выписка из Единого государственного реестра недвижимости об объекте недвижимости

Описание местоположения земельного участка

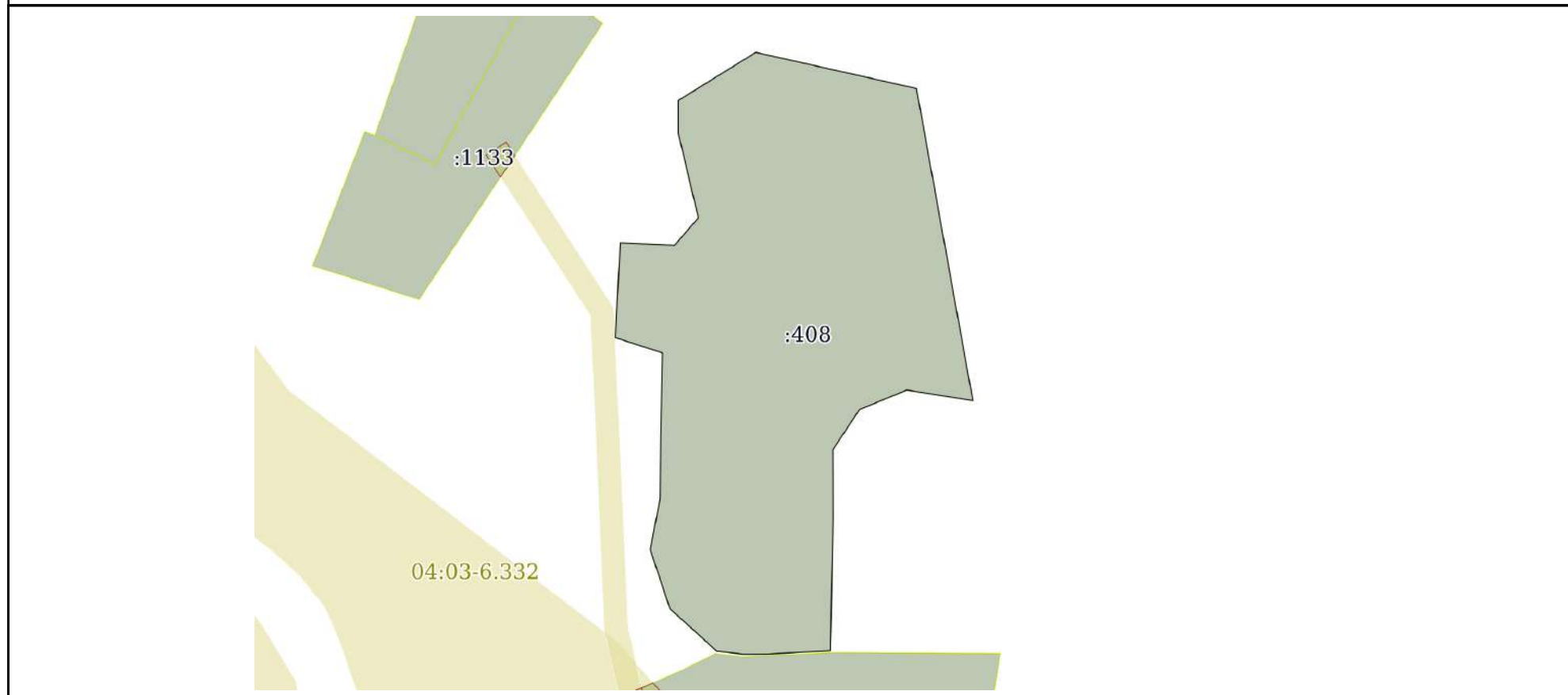
Земельный участок			
вид объекта недвижимости			

Лист № 1 раздела 3	Всего листов раздела 3: 1	Всего разделов: 5	Всего листов выписки: 9
--------------------	---------------------------	-------------------	-------------------------

07.04.2023г. № КУВИ-001/2023-82329102

Кадастровый номер: 04:03:070501:408

План (чертеж, схема) земельного участка



Масштаб 1:1000      Условные обозначения:

полное наименование должности	подпись	инициалы, фамилия
-------------------------------	---------	-------------------

М.П.

## Выписка из Единого государственного реестра недвижимости об объекте недвижимости

## Описание местоположения земельного участка

Земельный участок			
вид объекта недвижимости			
Лист № 1 раздела 3.1	Всего листов раздела 3.1: 2	Всего разделов: 5	Всего листов выписки: 9
07.04.2023г. № КУВИ-001/2023-82329102			
Кадастровый номер:		04:03:070501:408	

Описание местоположения границ земельного участка							
№ п/п	Номер точки		Дирекционный угол	Горизонтальное проложение, м	Описание закрепления на местности	Кадастровые номера смежных участков	Сведения об адресах правообладателей смежных земельных участков
	начальная	конечная					
1	2	3	4	5	6	7	8
1	1.1.1	1.1.2	58°10.6'	15.42	данные отсутствуют	данные отсутствуют	данные отсутствуют
2	1.1.2	1.1.3	102°40.7'	27.84	данные отсутствуют	данные отсутствуют	данные отсутствуют
3	1.1.3	1.1.4	169°45.7'	53.67	данные отсутствуют	данные отсутствуют	данные отсутствуют
4	1.1.4	1.1.5	279°6.2'	11.31	данные отсутствуют	данные отсутствуют	данные отсутствуют
5	1.1.5	1.1.6	247°37.2'	8.64	данные отсутствуют	данные отсутствуют	данные отсутствуют
6	1.1.6	1.1.7	213°37.9'	8.18	данные отсутствуют	данные отсутствуют	данные отсутствуют
7	1.1.7	1.1.8	179°51.2'	11.66	данные отсутствуют	данные отсутствуют	данные отсутствуют
8	1.1.8	1.1.9	181°3.0'	22.36	данные отсутствуют	данные отсутствуют	данные отсутствуют
9	1.1.9	1.1.10	267°2.1'	10.82	данные отсутствуют	данные отсутствуют	данные отсутствуют
10	1.1.10	1.1.11	269°42.2'	3.87	данные отсутствуют	данные отсутствуют	данные отсутствуют
11	1.1.11	1.1.12	276°27.8'	4.62	данные отсутствуют	данные отсутствуют	данные отсутствуют
12	1.1.12	1.1.13	312°41.8'	4.75	данные отсутствуют	данные отсутствуют	данные отсутствуют
13	1.1.13	1.1.14	311°54.5'	5.9	данные отсутствуют	данные отсутствуют	данные отсутствуют
14	1.1.14	1.1.15	341°35.9'	10.55	данные отсутствуют	данные отсутствуют	данные отсутствуют
15	1.1.15	1.1.16	10°49.6'	8.84	данные отсутствуют	данные отсутствуют	данные отсутствуют
16	1.1.16	1.1.17	0°34.6'	10.95	данные отсутствуют	данные отсутствуют	данные отсутствуют
17	1.1.17	1.1.18	1°13.0'	13.66	данные отсутствуют	данные отсутствуют	данные отсутствуют
18	1.1.18	1.1.19	287°58.8'	8.36	данные отсутствуют	данные отсутствуют	данные отсутствуют
19	1.1.19	1.1.20	2°53.2'	16.08	данные отсутствуют	данные отсутствуют	данные отсутствуют
20	1.1.20	1.1.21	92°37.0'	9.2	данные отсутствуют	данные отсутствуют	данные отсутствуют
21	1.1.21	1.1.22	40°50.6'	6.15	данные отсутствуют	данные отсутствуют	данные отсутствуют
22	1.1.22	1.1.23	346°39.9'	14.66	данные отсутствуют	данные отсутствуют	данные отсутствуют

полное наименование должности	подпись	инициалы, фамилия

М.П.

Земельный участок							
вид объекта недвижимости							
Лист № 2 раздела 3.1			Всего листов раздела 3.1: 2		Всего разделов: 5		Всего листов выписки: 9
07.04.2023г. № КУВИ-001/2023-82329102							
Кадастровый номер:				04:03:070501:408			
1	2	3	4	5	6	7	8
23	1.1.23	1.1.1	0°0.0'	5.6	данные отсутствуют	данные отсутствуют	данные отсутствуют

полное наименование должности	подпись	инициалы, фамилия

М.П.

## Выписка из Единого государственного реестра недвижимости об объекте недвижимости

## Описание местоположения земельного участка

Земельный участок			
вид объекта недвижимости			
Лист № 1 раздела 3.2	Всего листов раздела 3.2: 2	Всего разделов: 5	Всего листов выписки: 9
07.04.2023г. № КУВИ-001/2023-82329102			
Кадастровый номер:		04:03:070501:408	

Сведения о характерных точках границы земельного участка				
Система координат МСК-04 зона 2				
Номер точки	Координаты, м		Описание закрепления на местности	Средняя квадратичная погрешность определения координат характерных точек границ земельного участка, м
	X	Y		
1	2	3	4	5
1	642532.25	2206275.68	-	0.1
2	642540.38	2206288.78	-	0.1
3	642534.27	2206315.94	-	0.1
4	642481.45	2206325.48	-	0.1
5	642483.24	2206314.31	-	0.1
6	642479.95	2206306.32	-	0.1
7	642473.14	2206301.79	-	0.1
8	642461.48	2206301.82	-	0.1
9	642439.12	2206301.41	-	0.1
10	642438.56	2206290.6	-	0.1
11	642438.54	2206286.73	-	0.1
12	642439.06	2206282.14	-	0.1
13	642442.28	2206278.65	-	0.1
14	642446.22	2206274.26	-	0.1
15	642456.23	2206270.93	-	0.1
16	642464.91	2206272.59	-	0.1
17	642475.86	2206272.7	-	0.1
18	642489.52	2206272.99	-	0.1
19	642492.1	2206265.04	-	0.1
20	642508.16	2206265.85	-	0.1
21	642507.74	2206275.04	-	0.1
22	642512.39	2206279.06	-	0.1

полное наименование должности	подпись	инициалы, фамилия

М.П.



Земельный участок

вид объекта недвижимости

Лист № 2 раздела 3.2

Всего листов раздела 3.2: 2

Всего разделов: 5

Всего листов выписки: 9

07.04.2023г. № КУВИ-001/2023-82329102

Кадастровый номер:

04:03:070501:408

1	2	3	4	5
23	642526.65	2206275.68	-	0.1
1	642532.25	2206275.68	-	0.1

полное наименование должности

подпись

инициалы, фамилия

М.П.

Филиал федерального государственного бюджетного учреждения «Федеральная кадастровая палата Федеральной службы государственной регистрации, кадастра и картографии» по Республике Алтай  
полное наименование органа регистрации прав

Выписка из Единого государственного реестра недвижимости об объекте недвижимости

Сведения о характеристиках объекта недвижимости

На основании запроса от 26.01.2022, поступившего на рассмотрение 26.01.2022, сообщаем, что согласно записям Единого государственного реестра недвижимости:

Раздел 1 Лист 1

Земельный участок			
вид объекта недвижимости			

Лист № 1 раздела 1	Всего листов раздела 1: 2	Всего разделов: 8	Всего листов выписки: 10
--------------------	---------------------------	-------------------	--------------------------

27.01.2022г. № КУВИ-001/2022-10641271	
Кадастровый номер:	04:03:070501:1156
Номер кадастрового квартала:	04:03:070501
Дата присвоения кадастрового номера:	05.08.2016

Ранее присвоенный государственный учетный номер:	данные отсутствуют
Местоположение:	Местоположение установлено относительно ориентира, расположенного в границах участка. Почтовый адрес ориентира: Республика Алтай, Турочакский район, с. Кебезень, ул. Нагорная, 19.
Площадь:	1494 +/- 14
Кадастровая стоимость, руб.:	266559.48
Кадастровые номера расположенных в пределах земельного участка объектов недвижимости:	данные отсутствуют
Кадастровые номера объектов недвижимости, из которых образован объект недвижимости:	04:03:070501:821
Кадастровые номера образованных объектов недвижимости:	данные отсутствуют
Категория земель:	Земли населенных пунктов
Виды разрешенного использования:	Для ведения личного подсобного хозяйства
Сведения о кадастровом инженеру:	данные отсутствуют
Сведения о лесах, водных объектах и об иных природных объектах, расположенных в пределах земельного участка:	данные отсутствуют
Сведения о том, что земельный участок полностью расположен в границах зоны с особыми условиями использования территории, территории объекта культурного наследия, публичного сервитута:	данные отсутствуют
Сведения о том, что земельный участок расположен в границах особой экономической зоны, территории опережающего социально-экономического развития, зоны территориального развития в Российской Федерации, игровой зоны:	данные отсутствуют

полное наименование должности	подпись	инициалы, фамилия
-------------------------------	---------	-------------------

М.П.

Земельный участок			
вид объекта недвижимости			
Лист № 2 раздела 1	Всего листов раздела 1: 2	Всего разделов: 8	Всего листов выписки: 10
27.01.2022г. № КУВИ-001/2022-10641271			
Кадастровый номер:		04:03:070501:1156	
Сведения о том, что земельный участок расположен в границах особо охраняемой природной территории, охотничьих угодий, лесничеств:		данные отсутствуют	
Сведения о результатах проведения государственного земельного надзора:		данные отсутствуют	
Сведения о расположении земельного участка в границах территории, в отношении которой утвержден проект межевания территории:		данные отсутствуют	
Условный номер земельного участка:		данные отсутствуют	
Сведения о принятии акта и (или) заключении договора, предусматривающих предоставление в соответствии с земельным законодательством исполнительным органом государственным органом власти или органом местного самоуправления, находящегося в государственной или муниципальной собственности земельного участка для строительства наемного дома социального использования или наемного дома коммерческого использования:		данные отсутствуют	
Сведения о том, что земельный участок или земельные участки образованы на основании решения об изъятии земельного участка и (или) расположенного на нем объекта недвижимости для государственных или муниципальных нужд:		данные отсутствуют	
Сведения о том, что земельный участок образован из земель или земельного участка, государственная собственность на которые не разграничена:		данные отсутствуют	
Сведения о наличии земельного спора о местоположении границ земельных участков:		данные отсутствуют	
Статус записи об объекте недвижимости:		Сведения об объекте недвижимости имеют статус "актуальные"	
Особые отметки:		Сведения об ограничениях права на объект недвижимости, обременениях данного объекта, не зарегистрированных в реестре прав, ограничений прав и обременений недвижимого имущества: вид ограничения (обременения): ограничения прав на земельный участок, предусмотренные статьями 56, 56.1 Земельного кодекса Российской Федерации; срок действия: с 01.08.2016; реквизиты документа-основания: кадастровая выписка о земельном участке от 28.11.2013 № 0400/501/13-93382 выдан: Филиал федерального государственного бюджетного учреждения "Федеральная кадастровая палата Федеральной службы государственной регистрации, кадастра и картографии" по Республике Алтай.	
Получатель выписки:		Прокопьев Андрей Павлович, действующий(ая) на основании документа "" АДМИНИСТРАЦИЯ МУНИЦИПАЛЬНОГО ОБРАЗОВАНИЯ "ТУРОЧАКСКИЙ РАЙОН"	

полное наименование должности	подпись	инициалы, фамилия
-------------------------------	---------	-------------------

М.П.

## Выписка из Единого государственного реестра недвижимости об объекте недвижимости

## Сведения о зарегистрированных правах

Земельный участок			
вид объекта недвижимости			
Лист № 1 раздела 2	Всего листов раздела 2: 2	Всего разделов: 8	Всего листов выписки: 10
27.01.2022г. № КУВИ-001/2022-10641271			
Кадастровый номер:		04:03:070501:1156	

1	Правообладатель (правообладатели):	1.1	
2	Вид, номер, дата и время государственной регистрации права:	2.1	Собственность 04:03:070501:1156-04/026/2021-2 16.04.2021 06:45:00
3	Сведения об осуществлении государственной регистрации сделки, права без необходимого в силу закона согласия третьего лица, органа:	3.1	данные отсутствуют
4	Ограничение прав и обременение объекта недвижимости:	не зарегистрировано	
5	Договоры участия в долевом строительстве:	не зарегистрировано	
6	Заявленные в судебном порядке права требования:	данные отсутствуют	
7	Сведения о возражении в отношении зарегистрированного права:	данные отсутствуют	
8	Сведения о наличии решения об изъятии объекта недвижимости для государственных и муниципальных нужд:	данные отсутствуют	
9	Сведения о невозможности государственной регистрации без личного участия правообладателя или его законного представителя:	данные отсутствуют	
10	Правопритязания и сведения о наличии поступивших, но не рассмотренных заявлений о проведении государственной регистрации права (перехода, прекращения права), ограничения права или обременения объекта недвижимости, сделки в отношении объекта недвижимости:	отсутствуют	

полное наименование должности	подпись	инициалы, фамилия
-------------------------------	---------	-------------------

М.П.

Земельный участок			
вид объекта недвижимости			
Лист № 2 раздела 2	Всего листов раздела 2: 2	Всего разделов: 8	Всего листов выписки: 10
27.01.2022г. № КУВИ-001/2022-10641271			
Кадастровый номер:		04:03:070501:1156	
11	Сведения о невозможности государственной регистрации перехода, прекращения, ограничения права на земельный участок из земель сельскохозяйственного назначения:	данные отсутствуют	

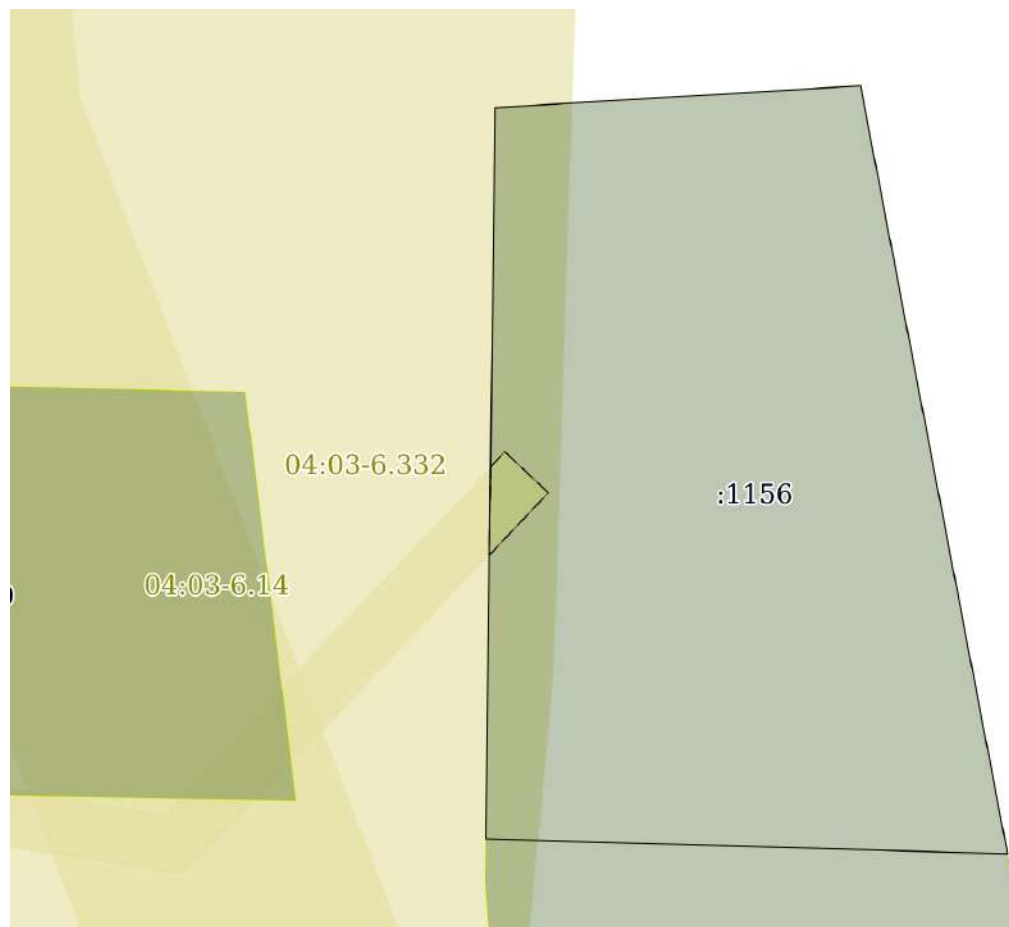
полное наименование должности	подпись	инициалы, фамилия
-------------------------------	---------	-------------------

М.П.

Выписка из Единого государственного реестра недвижимости об объекте недвижимости  
 Описание местоположения земельного участка

Земельный участок			
вид объекта недвижимости			
Лист № 1 раздела 3	Всего листов раздела 3: 1	Всего разделов: 8	Всего листов выписки: 10
27.01.2022г. № КУВИ-001/2022-10641271			
Кадастровый номер:		04:03:070501:1156	

План (чертеж, схема) земельного участка



Масштаб 1:500

Условные обозначения:

полное наименование должности	подпись	инициалы, фамилия

М.П.

## Выписка из Единого государственного реестра недвижимости об объекте недвижимости

## Описание местоположения земельного участка

Земельный участок			
вид объекта недвижимости			
Лист № 1 раздела 3.1	Всего листов раздела 3.1: 1	Всего разделов: 8	Всего листов выписки: 10
27.01.2022г. № КУВИ-001/2022-10641271			
Кадастровый номер:		04:03:070501:1156	

Описание местоположения границ земельного участка							
№ п/п	Номер точки		Дирекционный угол	Горизонтальное проложение, м	Описание закрепления на местности	Кадастровые номера смежных участков	Сведения об адресах правообладателей смежных земельных участков
	начальная	конечная					
1	2	3	4	5	6	7	8
1	1.1.1	1.1.2	86°34.0`	24.54	данные отсутствуют	данные отсутствуют	данные отсутствуют
2	1.1.2	1.1.3	169°9.2`	52.4	данные отсутствуют	данные отсутствуют	данные отсутствуют
3	1.1.3	1.1.4	271°38.3`	34.97	данные отсутствуют	04:03:070501:1155	Республика Алтай, Турочакский район, с. Кебезень, пер. Зеленый, д. 6
4	1.1.4	1.1.1	0°42.1`	48.99	данные отсутствуют	данные отсутствуют	данные отсутствуют

полное наименование должности	подпись	инициалы, фамилия

М.П.

## Выписка из Единого государственного реестра недвижимости об объекте недвижимости

## Описание местоположения земельного участка

Земельный участок			
вид объекта недвижимости			
Лист № 1 раздела 3.2	Всего листов раздела 3.2: 1	Всего разделов: 8	Всего листов выписки: 10
27.01.2022г. № КУВИ-001/2022-10641271			
Кадастровый номер:		04:03:070501:1156	

Сведения о характерных точках границы земельного участка				
Система координат МСК-04, зона 2				
Номер точки	Координаты, м		Описание закрепления на местности	Средняя квадратичная погрешность определения координат характерных точек границ земельного участка, м
	X	Y		
1	2	3	4	5
1	641792.4	2206372.97	-	0.1
2	641793.87	2206397.47	-	0.1
3	641742.41	2206407.33	-	0.1
4	641743.41	2206372.37	-	0.1
5	641792.4	2206372.97	-	0.1

полное наименование должности	подпись	инициалы, фамилия

М.П.



Выписка из Единого государственного реестра недвижимости об объекте недвижимости  
Сведения о частях земельного участка

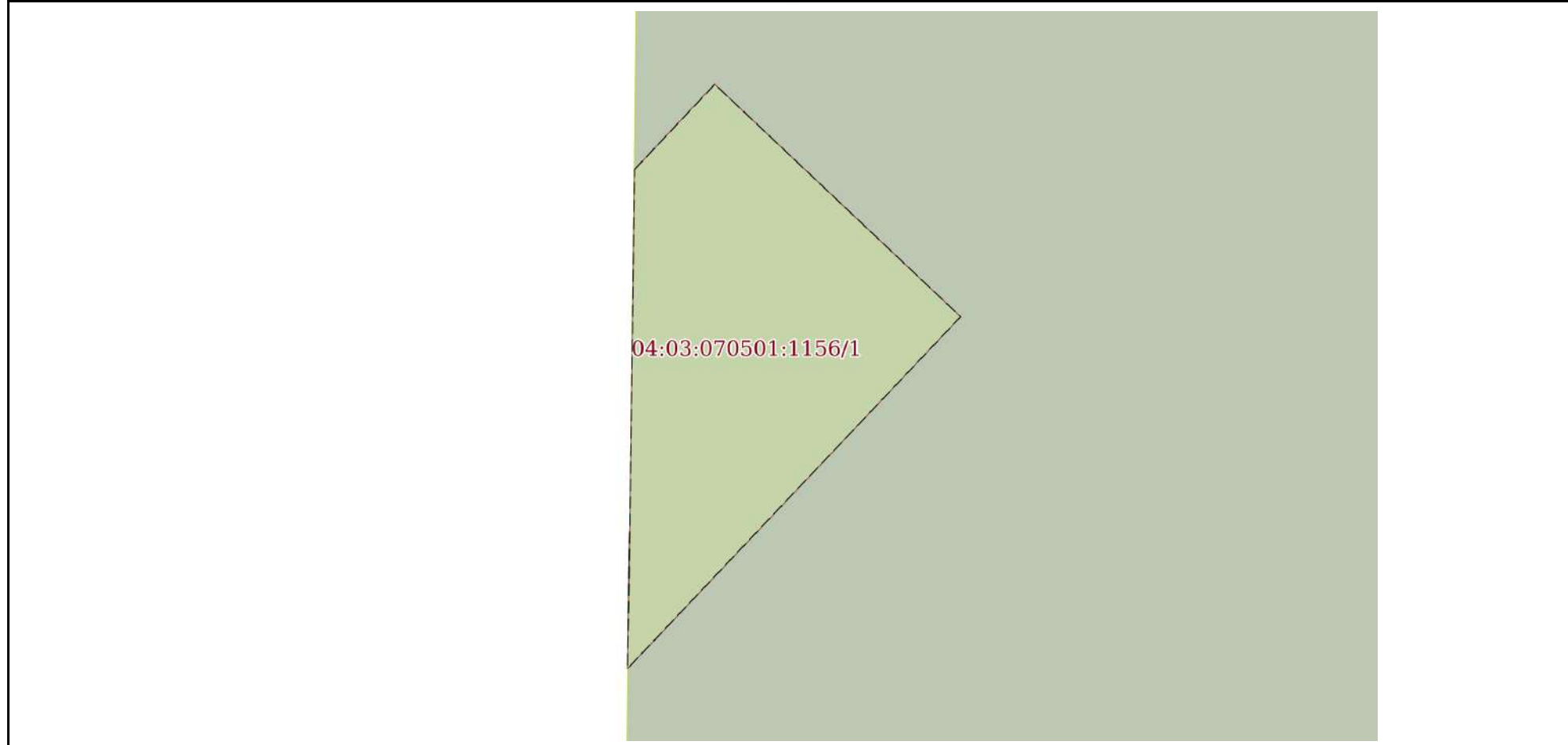
Земельный участок			
вид объекта недвижимости			

Лист № 1 раздела 4	Всего листов раздела 4: 1	Всего разделов: 8	Всего листов выписки: 10
--------------------	---------------------------	-------------------	--------------------------

27.01.2022г. № КУВИ-001/2022-10641271

Кадастровый номер: 04:03:070501:1156

План (чертеж, схема) части земельного участка      Учетный номер части: 04:03:070501:1156/1



Масштаб 1:70      Условные обозначения:

полное наименование должности	подпись	инициалы, фамилия

М.П.

Выписка из Единого государственного реестра недвижимости об объекте недвижимости  
Сведения о частях земельного участка

Земельный участок
вид объекта недвижимости

Лист № 1 раздела 4.1	Всего листов раздела 4.1: 1	Всего разделов: 8	Всего листов выписки: 10
----------------------	-----------------------------	-------------------	--------------------------

27.01.2022г. № КУВИ-001/2022-10641271

Кадастровый номер: 04:03:070501:1156

Учетный номер части	Площадь, м2	Содержание ограничения в использовании или ограничения права на объект недвижимости или обременения объекта недвижимости
1	2	3
04:03:070501:1156/1	14	вид ограничения (обременения): ограничения прав на земельный участок, предусмотренные статьями 56, 56.1 Земельного кодекса Российской Федерации; Срок действия: с 2016-08-01 17:00:31; реквизиты документа-основания: кадастровая выписка о земельном участке от 28.11.2013 № 0400/501/13-93382 выдан: Филиал федерального государственного бюджетного учреждения "Федеральная кадастровая палата Федеральной службы государственной регистрации, кадастра и картографии" по Республике Алтай; Содержание ограничения (обременения): Ограничения использования земель установлены в соответствии с Правилами установления охранных зон объектов электросетевого хозяйства и особых условий использования земельных участков, расположенных в границах таких зон утвержденных Постановлением Правительства РФ от 24.02.2009г. №160; Протяженность: 15877 м.; Реестровый номер границы: 04.03.2.32

полное наименование должности	подпись	инициалы, фамилия
-------------------------------	---------	-------------------

М.П.

## Выписка из Единого государственного реестра недвижимости об объекте недвижимости

## Сведения о частях земельного участка

Земельный участок			
вид объекта недвижимости			

Лист № 1 раздела 4.2	Всего листов раздела 4.2: 1	Всего разделов: 8	Всего листов выписки: 10
----------------------	-----------------------------	-------------------	--------------------------

27.01.2022г. № КУВИ-001/2022-10641271

Кадастровый номер: 04:03:070501:1156

## Сведения о характерных точках границы части (частей) земельного участка

Учетный номер части: 04:03:070501:1156/1

Система координат МСК-04, зона 2

Номер точки	Координаты, м		Описание закрепления на местности	Средняя квадратичная погрешность определения координат характерных точек границ земельного участка, м
	X	Y		
1	2	3	4	5
1	641768.34	2206372.68	-	-
2	641762.44	2206372.6	-	-
3	641766.6	2206376.54	-	0.5
4	641769.35	2206373.63	-	0.5
5	641768.34	2206372.68	-	-

полное наименование должности	подпись	инициалы, фамилия
-------------------------------	---------	-------------------

М.П.

Филиал федерального государственного бюджетного учреждения «Федеральная кадастровая палата Федеральной службы государственной регистрации, кадастра и картографии» по Республике Алтай  
полное наименование органа регистрации прав

Выписка из Единого государственного реестра недвижимости об объекте недвижимости

Сведения о характеристиках объекта недвижимости

На основании запроса от 26.01.2022, поступившего на рассмотрение 26.01.2022, сообщаем, что согласно записям Единого государственного реестра недвижимости:

Раздел 1 Лист 1

Земельный участок			
вид объекта недвижимости			

Лист № 1 раздела 1	Всего листов раздела 1: 2	Всего разделов: 8	Всего листов выписки: 10
--------------------	---------------------------	-------------------	--------------------------

26.01.2022г. № КУВИ-001/2022-10641318	
Кадастровый номер:	04:03:070501:1155
Номер кадастрового квартала:	04:03:070501
Дата присвоения кадастрового номера:	05.08.2016

Ранее присвоенный государственный учетный номер:	данные отсутствуют
Местоположение:	Местоположение установлено относительно ориентира, расположенного в границах участка. Почтовый адрес ориентира: Республика Алтай, Турочакский район, с. Кебезень, ул. Нагорная, 19 б.
Площадь:	1502 +/- 14
Кадастровая стоимость, руб.:	267986.84
Кадастровые номера расположенных в пределах земельного участка объектов недвижимости:	данные отсутствуют
Кадастровые номера объектов недвижимости, из которых образован объект недвижимости:	04:03:070501:821
Кадастровые номера образованных объектов недвижимости:	данные отсутствуют
Категория земель:	Земли населенных пунктов
Виды разрешенного использования:	Для ведения личного подсобного хозяйства
Сведения о кадастровом инженеру:	данные отсутствуют
Сведения о лесах, водных объектах и об иных природных объектах, расположенных в пределах земельного участка:	данные отсутствуют
Сведения о том, что земельный участок полностью расположен в границах зоны с особыми условиями использования территории, территории объекта культурного наследия, публичного сервитута:	данные отсутствуют
Сведения о том, что земельный участок расположен в границах особой экономической зоны, территории опережающего социально-экономического развития, зоны территориального развития в Российской Федерации, игровой зоны:	данные отсутствуют

полное наименование должности	подпись	инициалы, фамилия
-------------------------------	---------	-------------------

М.П.

Земельный участок			
вид объекта недвижимости			
Лист № 2 раздела 1	Всего листов раздела 1: 2	Всего разделов: 8	Всего листов выписки: 10
26.01.2022г. № КУВИ-001/2022-10641318			
Кадастровый номер:		04:03:070501:1155	
Сведения о том, что земельный участок расположен в границах особо охраняемой природной территории, охотничьих угодий, лесничеств:	данные отсутствуют		
Сведения о результатах проведения государственного земельного надзора:	данные отсутствуют		
Сведения о расположении земельного участка в границах территории, в отношении которой утвержден проект межевания территории:	данные отсутствуют		
Условный номер земельного участка:	данные отсутствуют		
Сведения о принятии акта и (или) заключении договора, предусматривающих предоставление в соответствии с земельным законодательством исполнительным органом государственным органом власти или органом местного самоуправления, находящегося в государственной или муниципальной собственности земельного участка для строительства наемного дома социального использования или наемного дома коммерческого использования:	данные отсутствуют		
Сведения о том, что земельный участок или земельные участки образованы на основании решения об изъятии земельного участка и (или) расположенного на нем объекта недвижимости для государственных или муниципальных нужд:	данные отсутствуют		
Сведения о том, что земельный участок образован из земель или земельного участка, государственная собственность на которые не разграничена:	данные отсутствуют		
Сведения о наличии земельного спора о местоположении границ земельных участков:	данные отсутствуют		
Статус записи об объекте недвижимости:	Сведения об объекте недвижимости имеют статус "актуальные"		
Особые отметки:	Сведения об ограничениях права на объект недвижимости, обременениях данного объекта, не зарегистрированных в реестре прав, ограничений прав и обременений недвижимого имущества: вид ограничения (обременения): ограничения прав на земельный участок, предусмотренные статьями 56, 56.1 Земельного кодекса Российской Федерации; срок действия: с 01.08.2016; реквизиты документа-основания: договор на проведение работ от 08.05.2013 № 10.0400.452.13 выдан: Открытое акционерное общество «Межрегиональная распределительная сетевая компания Сибири».		
Получатель выписки:	Прокопьев Андрей Павлович, действующий(ая) на основании документа "" АДМИНИСТРАЦИЯ МУНИЦИПАЛЬНОГО ОБРАЗОВАНИЯ "ТУРОЧАКСКИЙ РАЙОН"		

полное наименование должности	подпись	инициалы, фамилия
-------------------------------	---------	-------------------

М.П.

## Выписка из Единого государственного реестра недвижимости об объекте недвижимости

## Сведения о зарегистрированных правах

Земельный участок			
вид объекта недвижимости			
Лист № 1 раздела 2	Всего листов раздела 2: 2	Всего разделов: 8	Всего листов выписки: 10
26.01.2022г. № КУВИ-001/2022-10641318			
Кадастровый номер:		04:03:070501:1155	

1	Правообладатель (правообладатели):	1.1	
2	Вид, номер, дата и время государственной регистрации права:	2.1	Собственность 04:03:070501:1155-04/026/2021-4 19.05.2021 09:56:44
3	Сведения об осуществлении государственной регистрации сделки, права без необходимого в силу закона согласия третьего лица, органа:	3.1	данные отсутствуют
4	Ограничение прав и обременение объекта недвижимости:	не зарегистрировано	
5	Договоры участия в долевом строительстве:	не зарегистрировано	
6	Заявленные в судебном порядке права требования:	данные отсутствуют	
7	Сведения о возражении в отношении зарегистрированного права:	данные отсутствуют	
8	Сведения о наличии решения об изъятии объекта недвижимости для государственных и муниципальных нужд:	данные отсутствуют	
9	Сведения о невозможности государственной регистрации без личного участия правообладателя или его законного представителя:	данные отсутствуют	
10	Правопритязания и сведения о наличии поступивших, но не рассмотренных заявлений о проведении государственной регистрации права (перехода, прекращения права), ограничения права или обременения объекта недвижимости, сделки в отношении объекта недвижимости:	отсутствуют	

полное наименование должности	подпись	инициалы, фамилия
-------------------------------	---------	-------------------

М.П.

Земельный участок			
вид объекта недвижимости			
Лист № 2 раздела 2	Всего листов раздела 2: 2	Всего разделов: 8	Всего листов выписки: 10
26.01.2022г. № КУВИ-001/2022-10641318			
Кадастровый номер:		04:03:070501:1155	
11	Сведения о невозможности государственной регистрации перехода, прекращения, ограничения права на земельный участок из земель сельскохозяйственного назначения:	данные отсутствуют	

полное наименование должности	подпись	инициалы, фамилия

М.П.

Выписка из Единого государственного реестра недвижимости об объекте недвижимости

Описание местоположения земельного участка

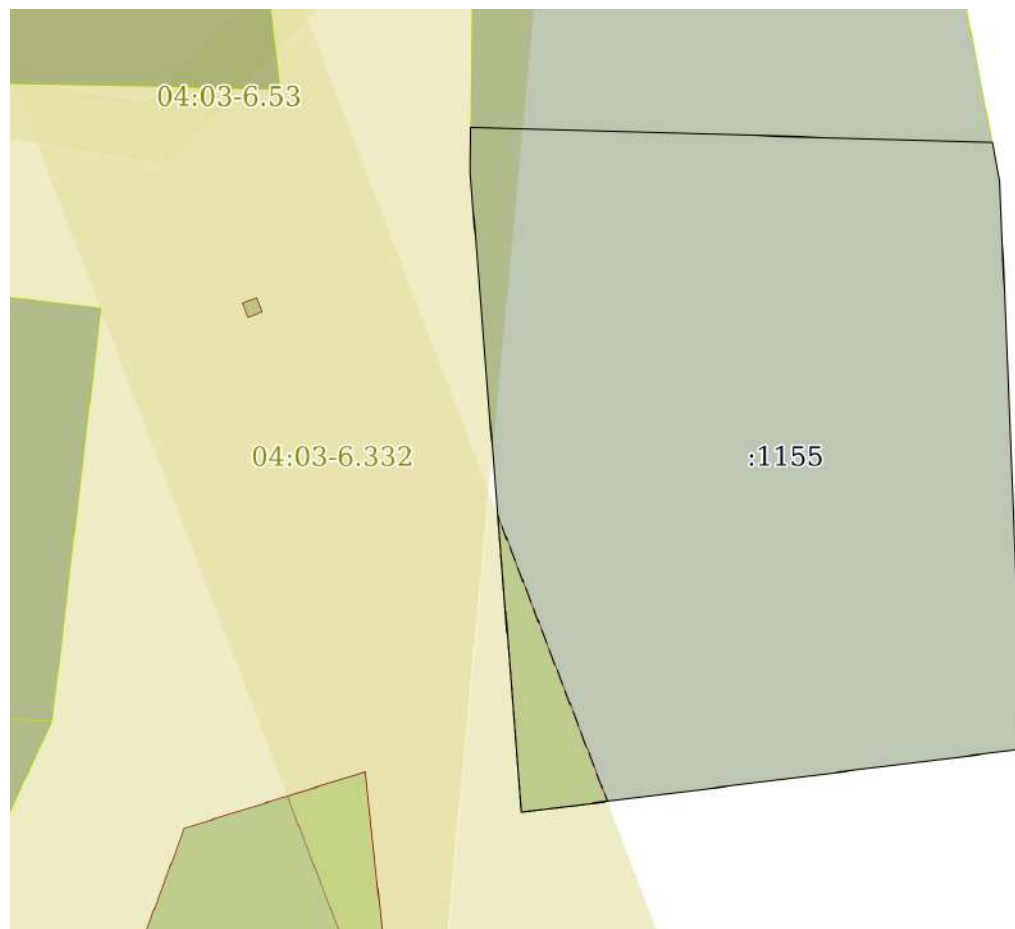
Земельный участок			
вид объекта недвижимости			

Лист № 1 раздела 3	Всего листов раздела 3: 1	Всего разделов: 8	Всего листов выписки: 10
--------------------	---------------------------	-------------------	--------------------------

26.01.2022г. № КУВИ-001/2022-10641318

Кадастровый номер:	04:03:070501:1155
--------------------	-------------------

План (чертеж, схема) земельного участка



Масштаб 1:500	Условные обозначения:		
---------------	-----------------------	--	--

полное наименование должности	подпись	инициалы, фамилия

М.П.



## Выписка из Единого государственного реестра недвижимости об объекте недвижимости

## Описание местоположения земельного участка

Земельный участок			
вид объекта недвижимости			

Лист № 1 раздела 3.1	Всего листов раздела 3.1: 1	Всего разделов: 8	Всего листов выписки: 10
----------------------	-----------------------------	-------------------	--------------------------

26.01.2022г. № КУВИ-001/2022-10641318

Кадастровый номер: 04:03:070501:1155

Описание местоположения границ земельного участка							
№ п/п	Номер точки		Дирекционный угол	Горизонтальное проложение, м	Описание закрепления на местности	Кадастровые номера смежных участков	Сведения об адресах правообладателей смежных земельных участков
	началь ная	конечн ая					
1	2	3	4	5	6	7	8
1	1.1.1	1.1.2	91°38.3'	34.97	данные отсутствуют	04:03:070501:1156	649152, Россия, Республика Алтай, Турочакский р-н, с. Кебезень, ул. Нагорная, д. 19
2	1.1.2	1.1.3	169°14.2'	2.68	данные отсутствуют	данные отсутствуют	данные отсутствуют
3	1.1.3	1.1.4	177°36.3'	38.04	данные отсутствуют	данные отсутствуют	данные отсутствуют
4	1.1.4	1.1.5	262°49.0'	33.91	данные отсутствуют	данные отсутствуют	данные отсутствуют
5	1.1.5	1.1.6	355°24.2'	43.05	данные отсутствуют	данные отсутствуют	данные отсутствуют
6	1.1.6	1.1.1	0°46.3'	2.97	данные отсутствуют	данные отсутствуют	данные отсутствуют

полное наименование должности	подпись	инициалы, фамилия
-------------------------------	---------	-------------------

М.П.

## Выписка из Единого государственного реестра недвижимости об объекте недвижимости

## Описание местоположения земельного участка

Земельный участок			
вид объекта недвижимости			
Лист № 1 раздела 3.2	Всего листов раздела 3.2: 1	Всего разделов: 8	Всего листов выписки: 10
26.01.2022г. № КУВИ-001/2022-10641318			
Кадастровый номер:		04:03:070501:1155	

Сведения о характерных точках границы земельного участка				
Система координат МСК-04, зона 2				
Номер точки	Координаты, м		Описание закрепления на местности	Средняя квадратичная погрешность определения координат характерных точек границ земельного участка, м
	X	Y		
1	2	3	4	5
1	641743.41	2206372.37	-	0.1
2	641742.41	2206407.33	-	0.1
3	641739.78	2206407.83	-	0.1
4	641701.77	2206409.42	-	0.1
5	641697.53	2206375.78	-	0.1
6	641740.44	2206372.33	-	0.1
7	641743.41	2206372.37	-	0.1

полное наименование должности	подпись	инициалы, фамилия

М.П.

Выписка из Единого государственного реестра недвижимости об объекте недвижимости  
Сведения о частях земельного участка

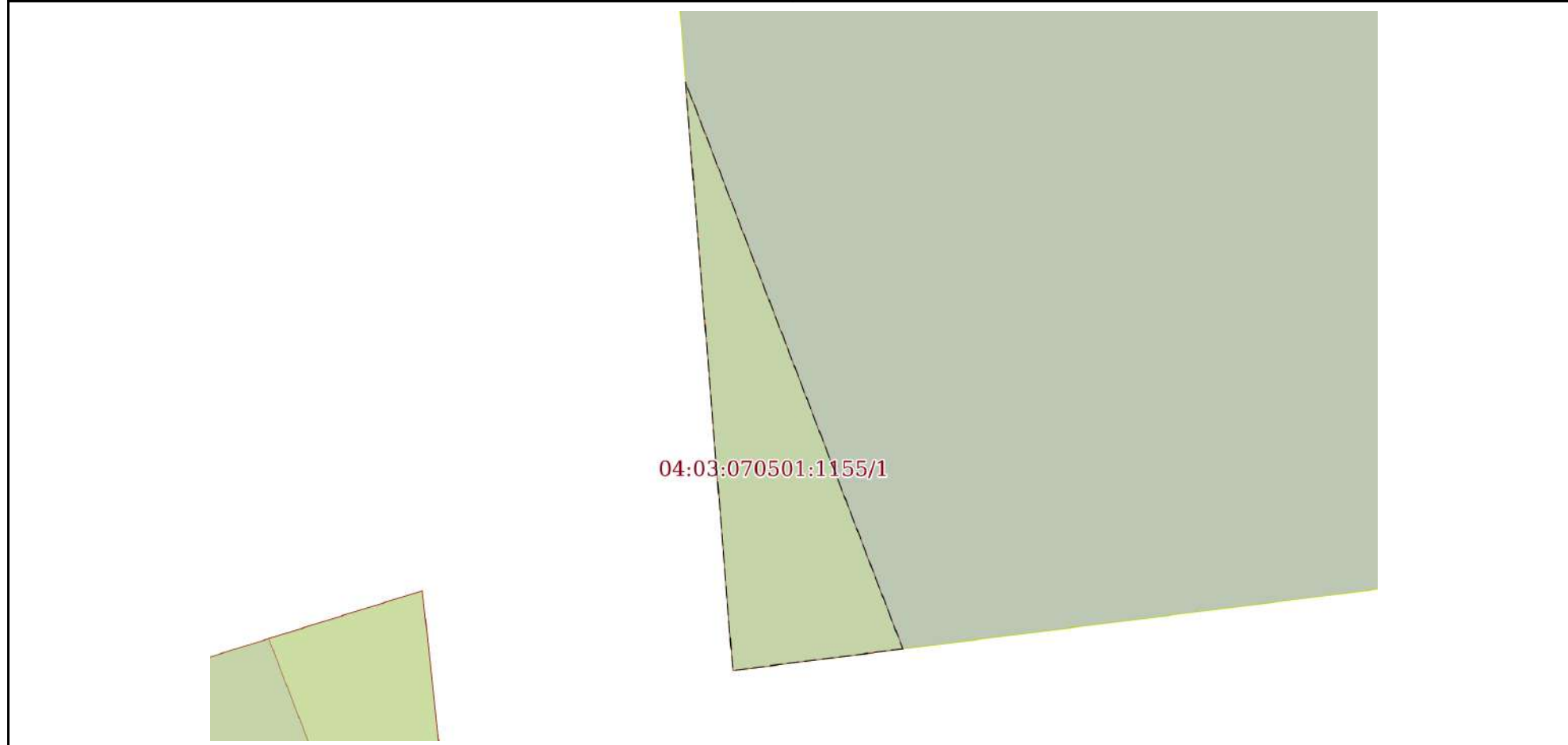
Земельный участок			
вид объекта недвижимости			

Лист № 1 раздела 4	Всего листов раздела 4: 1	Всего разделов: 8	Всего листов выписки: 10
--------------------	---------------------------	-------------------	--------------------------

26.01.2022г. № КУВИ-001/2022-10641318

Кадастровый номер: 04:03:070501:1155

План (чертеж, схема) части земельного участка      Учетный номер части: 04:03:070501:1155/1



Масштаб 1:200      Условные обозначения:

полное наименование должности	подпись	инициалы, фамилия

М.П.

Выписка из Единого государственного реестра недвижимости об объекте недвижимости  
Сведения о частях земельного участка

Земельный участок			
вид объекта недвижимости			

Лист № 1 раздела 4.1	Всего листов раздела 4.1: 1	Всего разделов: 8	Всего листов выписки: 10
----------------------	-----------------------------	-------------------	--------------------------

26.01.2022г. № КУВИ-001/2022-10641318

Кадастровый номер: 04:03:070501:1155

Учетный номер части	Площадь, м2	Содержание ограничения в использовании или ограничения права на объект недвижимости или обременения объекта недвижимости
1	2	3
04:03:070501:1155/1	58	вид ограничения (обременения): ограничения прав на земельный участок, предусмотренные статьями 56, 56.1 Земельного кодекса Российской Федерации; Срок действия: с 2016-08-01 17:00:32; реквизиты документа-основания: договор на проведение работ от 08.05.2013 № 10.0400.452.13 выдан: Открытое акционерное общество «Межрегиональная распределительная сетевая компания Сибири»; Содержание ограничения (обременения): Ограничения использования земель установлены в соответствии с Правилами установления охранных зон объектов электросетевого хозяйства и особых условий использования земельных участков, расположенных в границах таких зон утвержденных Постановлением Правительства РФ от 24.02.2009г. №160 Наименование: Охранная зона линии электропередач Л-17-10 ОАО «МРСК Сибири» Протяженность: 2513,28 м; Реестровый номер границы: 04.03.2.18

полное наименование должности	подпись	инициалы, фамилия
-------------------------------	---------	-------------------

М.П.

Выписка из Единого государственного реестра недвижимости об объекте недвижимости  
Сведения о частях земельного участка

Земельный участок			
вид объекта недвижимости			
Лист № 1 раздела 4.2	Всего листов раздела 4.2: 1	Всего разделов: 8	Всего листов выписки: 10
26.01.2022г. № КУВИ-001/2022-10641318			
Кадастровый номер:		04:03:070501:1155	

Сведения о характерных точках границы части (частей) земельного участка				
Учетный номер части: 04:03:070501:1155/1				
Система координат МСК-04, зона 2				
Номер точки	Координаты, м		Описание закрепления на местности	Средняя квадратичная погрешность определения координат характерных точек границ земельного участка, м
	X	Y		
1	2	3	4	5
1	641698.26	2206381.53	-	-
2	641717.42	2206374.18	-	-
3	641697.53	2206375.78	-	0.1
4	641698.26	2206381.53	-	-

полное наименование должности	подпись	инициалы, фамилия

М.П.

Филиал публично-правовой компании "Роскадастр" по Республике Алтай

полное наименование органа регистрации прав

Выписка из Единого государственного реестра недвижимости об объекте недвижимости

Сведения о характеристиках объекта недвижимости

На основании запроса от 07.04.2023, поступившего на рассмотрение 07.04.2023, сообщаем, что согласно записям Единого государственного реестра недвижимости:

Раздел 1 Лист 1

Земельный участок			
вид объекта недвижимости			

Лист № 1 раздела 1	Всего листов раздела 1: 3	Всего разделов: 5	Всего листов выписки: 7
--------------------	---------------------------	-------------------	-------------------------

07.04.2023г. № КУВИ-001/2023-82329111	
Кадастровый номер:	04:03:070501:821
Номер кадастрового квартала:	04:03:070501
Дата присвоения кадастрового номера:	24.10.2011

Ранее присвоенный государственный учетный номер:	данные отсутствуют
Местоположение:	Местоположение установлено относительно ориентира, расположенного в границах участка. Почтовый адрес ориентира: Республика Алтай, Турочакский район, село Кебезень, улица Нагорная, дом 19.
Площадь:	2996 +/- 19
Кадастровая стоимость, руб.:	535260
Кадастровые номера расположенных в пределах земельного участка объектов недвижимости:	данные отсутствуют
Кадастровые номера объектов недвижимости, из которых образован объект недвижимости:	данные отсутствуют
Кадастровые номера образованных объектов недвижимости:	04:03:070501:1155, 04:03:070501:1156
Категория земель:	Земли населенных пунктов
Виды разрешенного использования:	Для ведения личного подсобного хозяйства
Сведения о кадастровом инженере:	данные отсутствуют
Сведения о лесах, водных объектах и об иных природных объектах, расположенных в пределах земельного участка:	данные отсутствуют
Сведения о том, что земельный участок полностью расположен в границах зоны с особыми условиями использования территории, территории объекта культурного наследия, публичного сервитута:	данные отсутствуют
Сведения о том, что земельный участок расположен в границах особой экономической зоны, территории опережающего социально-экономического развития, зоны территориального развития в Российской Федерации, игровой зоны:	данные отсутствуют

полное наименование должности	подпись	инициалы, фамилия
-------------------------------	---------	-------------------

М.П.

Земельный участок			
вид объекта недвижимости			
Лист № 2 раздела 1	Всего листов раздела 1: 3	Всего разделов: 5	Всего листов выписки: 7
07.04.2023г. № КУВИ-001/2023-82329111			
Кадастровый номер:		04:03:070501:821	
Сведения о том, что земельный участок расположен в границах особо охраняемой природной территории, охотничьих угодий, лесничеств:	данные отсутствуют		
Сведения о результатах проведения государственного земельного надзора:	данные отсутствуют		
Сведения о расположении земельного участка в границах территории, в отношении которой утвержден проект межевания территории:	данные отсутствуют		
Условный номер земельного участка:	данные отсутствуют		
Сведения о принятии акта и (или) заключении договора, предусматривающих предоставление в соответствии с земельным законодательством исполнительным органом государственным органом власти или органом местного самоуправления, находящегося в государственной или муниципальной собственности земельного участка для строительства наемного дома социального использования или наемного дома коммерческого использования:	данные отсутствуют		
Сведения о том, что земельный участок или земельные участки образованы на основании решения об изъятии земельного участка и (или) расположенного на нем объекта недвижимости для государственных или муниципальных нужд:	данные отсутствуют		
Сведения о том, что земельный участок образован из земель или земельного участка, государственная собственность на которые не разграничена:	данные отсутствуют		
Сведения о наличии земельного спора о местоположении границ земельных участков:	данные отсутствуют		
Статус записи об объекте недвижимости:	Объект недвижимости снят с кадастрового учета 09.09.2016 14:48:13		
Особые отметки:	Сведения об ограничениях права на объект недвижимости, обременениях данного объекта, не зарегистрированных в реестре прав, ограничений прав и обременений недвижимого имущества: вид ограничения (обременения): ограничения прав на земельный участок, предусмотренные статьей 56 Земельного кодекса Российской Федерации; срок действия: с 10.06.2016; реквизиты документа-основания: договор на проведение работ от 08.05.2013 № 10.0400.452.13 выдан: Открытое акционерное общество «Межрегиональная распределительная сетевая компания Сибири». вид ограничения (обременения): ограничения прав на земельный участок, предусмотренные статьей 56		

полное наименование должности	подпись	инициалы, фамилия
-------------------------------	---------	-------------------

М.П.

Земельный участок			
вид объекта недвижимости			
Лист № 3 раздела 1	Всего листов раздела 1: 3	Всего разделов: 5	Всего листов выписки: 7
07.04.2023г. № КУВИ-001/2023-82329111			
Кадастровый номер:		04:03:070501:821	
		<p>Земельного кодекса Российской Федерации; срок действия: с 10.06.2016; реквизиты документа-основания: кадастровая выписка о земельном участке от 28.11.2013 № 0400/501/13-93382 выдан: Филиал федерального государственного бюджетного учреждения "Федеральная кадастровая палата Федеральной службы государственной регистрации, кадастра и картографии" по Республике Алтай. Право (ограничение права, обременение объекта недвижимости) зарегистрировано на объект недвижимости с площадью: Общая площадь 3000 кв.м.. Граница земельного участка пересекает границы земельных участков (земельного участка) с кадастровыми номерами (кадастровым номером) 04:03:070501:1155, 04:03:070501:1156. Сведения, необходимые для заполнения разделов: 2 - Сведения о зарегистрированных правах; 4 - Сведения о частях земельного участка, отсутствуют.</p>	
Получатель выписки:		Тудашева Татьяна Викторовна, действующий(ая) на основании документа "" СЕЛЬСКАЯ АДМИНИСТРАЦИЯ КЕБЕЗЕНСКОГО СЕЛЬСКОГО ПОСЕЛЕНИЯ ТУРОЧАКСКОГО РАЙОНА РЕСПУБЛИКИ АЛТАЙ	

полное наименование должности	подпись	инициалы, фамилия

М.П.

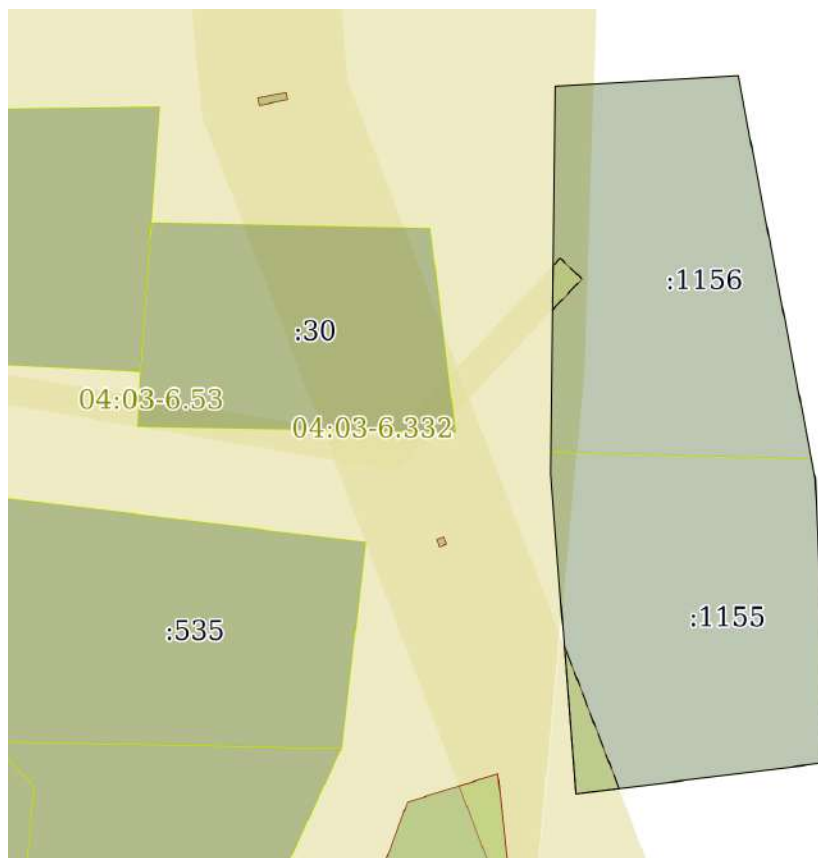


Выписка из Единого государственного реестра недвижимости об объекте недвижимости

Описание местоположения земельного участка

Земельный участок			
вид объекта недвижимости			
Лист № 1 раздела 3	Всего листов раздела 3: 1	Всего разделов: 5	Всего листов выписки: 7
07.04.2023г. № КУВИ-001/2023-82329111			
Кадастровый номер:		04:03:070501:821	

План (чертеж, схема) земельного участка



Масштаб 1:1000	Условные обозначения:		
----------------	-----------------------	--	--

полное наименование должности	подпись	инициалы, фамилия

М.П.

## Выписка из Единого государственного реестра недвижимости об объекте недвижимости

## Описание местоположения земельного участка

Земельный участок			
вид объекта недвижимости			
Лист № 1 раздела 3.1	Всего листов раздела 3.1: 1	Всего разделов: 5	Всего листов выписки: 7
07.04.2023г. № КУВИ-001/2023-82329111			
Кадастровый номер:		04:03:070501:821	

Описание местоположения границ земельного участка							
№ п/п	Номер точки		Дирекционный угол	Горизонтальное проложение, м	Описание закрепления на местности	Кадастровые номера смежных участков	Сведения об адресах правообладателей смежных земельных участков
	начальная	конечная					
1	2	3	4	5	6	7	8
1	1.1.1	1.1.2	86°34.0`	24.54	данные отсутствуют	04:03:070501:1156	649152, Россия, Республика Алтай, Турочакский р-н, с. Кебезень, ул. Нагорная, д. 19
2	1.1.2	1.1.3	169°9.4`	55.07	данные отсутствуют	данные отсутствуют	данные отсутствуют
3	1.1.3	1.1.4	177°36.3`	38.04	данные отсутствуют	04:03:070501:1155	Республика Алтай, Турочакский район, с. Кебезень, пер. Зеленый, д. 6
4	1.1.4	1.1.5	262°49.0`	33.91	данные отсутствуют	04:03:070501:1155	Республика Алтай, Турочакский район, с. Кебезень, пер. Зеленый, д. 6
5	1.1.5	1.1.6	355°24.2`	43.05	данные отсутствуют	04:03:070501:1155	Республика Алтай, Турочакский район, с. Кебезень, пер. Зеленый, д. 6
6	1.1.6	1.1.1	0°42.4`	51.96	данные отсутствуют	данные отсутствуют	данные отсутствуют

полное наименование должности	подпись	инициалы, фамилия

М.П.

## Выписка из Единого государственного реестра недвижимости об объекте недвижимости

## Описание местоположения земельного участка

Земельный участок			
вид объекта недвижимости			
Лист № 1 раздела 3.2	Всего листов раздела 3.2: 1	Всего разделов: 5	Всего листов выписки: 7
07.04.2023г. № КУВИ-001/2023-82329111			
Кадастровый номер:		04:03:070501:821	

Сведения о характерных точках границы земельного участка				
Система координат МСК-04, зона 2				
Номер точки	Координаты, м		Описание закрепления на местности	Средняя квадратичная погрешность определения координат характерных точек границ земельного участка, м
	X	Y		
1	2	3	4	5
1	641792.4	2206372.97	-	0.1
2	641793.87	2206397.47	-	0.1
3	641739.78	2206407.83	-	0.1
4	641701.77	2206409.42	-	0.1
5	641697.53	2206375.78	-	0.1
6	641740.44	2206372.33	-	0.1
7	641792.4	2206372.97	-	0.1

полное наименование должности	подпись	инициалы, фамилия

М.П.

Выписка из Единого государственного реестра недвижимости об объекте недвижимости  
Сведения о частях земельного участка

Земельный участок			
вид объекта недвижимости			
Лист № 1 раздела 4.1	Всего листов раздела 4.1: 1	Всего разделов: 5	Всего листов выписки: 7
07.04.2023г. № КУВИ-001/2023-82329111			
Кадастровый номер:		04:03:070501:821	

Учетный номер части	Площадь, м2	Содержание ограничения в использовании или ограничения права на объект недвижимости или обременения объекта недвижимости
1	2	3
1	данные отсутствуют	вид ограничения (обременения): ограничения прав на земельный участок, предусмотренные статьей 56 Земельного кодекса Российской Федерации; Срок действия: не установлен; реквизиты документа-основания: договор на проведение работ от 08.05.2013 № 10.0400.452.13 выдан: Открытое акционерное общество «Межрегиональная распределительная сетевая компания Сибири»; Содержание ограничения (обременения): Ограничения использования земель установлены в соответствии с Правилами установления охранных зон объектов электросетевого хозяйства и особых условий использования земельных участков, расположенных в границах таких зон утвержденных Постановлением Правительства РФ от 24.02.2009г. №160 Наименование: Охранная зона линии электропередач ЛЛ-17-10 ОАО «МРСК Сибири» Протяженность: 2513,28 м; Реестровый номер границы: 04:03-6.14; Вид зоны по документу: Зона с особыми условиями использования территории "Охранная зона линии электропередач ВЛ-10 кВ. ЛЛ-17-10 ОАО «МРСК Сибири»"; Тип зоны: Охранная зона инженерных коммуникаций; Номер: 1
2	данные отсутствуют	вид ограничения (обременения): ограничения прав на земельный участок, предусмотренные статьей 56 Земельного кодекса Российской Федерации; Срок действия: не установлен; реквизиты документа-основания: кадастровая выписка о земельном участке от 28.11.2013 № 0400/501/13-93382 выдан: Филиал федерального государственного бюджетного учреждения "Федеральная кадастровая палата Федеральной службы государственной регистрации, кадастра и картографии" по Республике Алтай; Содержание ограничения (обременения): Ограничения использования земель установлены в соответствии с Правилами установления охранных зон объектов электросетевого хозяйства и особых условий использования земельных участков, расположенных в границах таких зон утвержденных Постановлением Правительства РФ от 24.02.2009г. №160; Протяженность: 15877 м.; Реестровый номер границы: 04:03-6.53; Вид зоны по документу: Охранная зона линии электропередач ВЛ-0.4 кВ. ТП 17-3-1, ТП 17-3-3, ТП 17-9-2, ТП 17-10-1, ТП 17-10-2, ТП 17-10-3, ТП 17-10-4 в том числе охранный зона ТП 17-3-1, ТП 17-3-3, ТП 17-9-2, ТП 17-10-1, ТП 17-10-2, ТП 17-10-3, ТП 17-10-4, ТП 17-8-1 ОАО «МРСК»; Тип зоны: Охранная зона инженерных коммуникаций; Номер: 1

полное наименование должности	подпись	инициалы, фамилия

М.П.

Филиал федерального государственного бюджетного учреждения «Федеральная кадастровая палата Федеральной службы государственной регистрации кадастра и картографии» по Республике Алтай  
полное наименование органа регистрации прав

Выписка из Единого государственного реестра недвижимости об объекте недвижимости

Сведения о характеристиках объекта недвижимости

На основании запроса от 26.01.2022, поступившего на рассмотрение 26.01.2022, сообщаем, что согласно записям Единого государственного реестра недвижимости:

Раздел 1 Лист 1

Земельный участок			
вид объекта недвижимости			

Лист № 1 раздела 1	Всего листов раздела 1: 2	Всего разделов: 8	Всего листов выписки: 10
--------------------	---------------------------	-------------------	--------------------------

27.01.2022г. № КУВИ-001/2022-10641340	
Кадастровый номер:	04:03:070501:475
Номер кадастрового квартала:	04:03:070501
Дата присвоения кадастрового номера:	02.03.2010

Ранее присвоенный государственный учетный номер:	данные отсутствуют
Местоположение:	Республика Алтай, р-н. Турочакский, с. Кебезень, ул. Центральная, д. 10 В
Площадь:	2377 +/- 34
Кадастровая стоимость, руб.:	424104.34
Кадастровые номера расположенных в пределах земельного участка объектов недвижимости:	04:03:070501:997
Кадастровые номера объектов недвижимости, из которых образован объект недвижимости:	данные отсутствуют
Кадастровые номера образованных объектов недвижимости:	данные отсутствуют
Категория земель:	Земли населенных пунктов
Виды разрешенного использования:	Для ведения личного подсобного хозяйства
Сведения о кадастровом инженерере:	данные отсутствуют
Сведения о лесах, водных объектах и об иных природных объектах, расположенных в пределах земельного участка:	данные отсутствуют
Сведения о том, что земельный участок полностью расположен в границах зоны с особыми условиями использования территории, территории объекта культурного наследия, публичного сервитута:	данные отсутствуют
Сведения о том, что земельный участок расположен в границах особой экономической зоны, территории опережающего социально-экономического развития, зоны территориального развития в Российской Федерации, игровой зоны:	данные отсутствуют

полное наименование должности	подпись	инициалы, фамилия
-------------------------------	---------	-------------------

М.П.

Земельный участок			
вид объекта недвижимости			
Лист № 2 раздела 1	Всего листов раздела 1: 2	Всего разделов: 8	Всего листов выписки: 10
27.01.2022г. № КУВИ-001/2022-10641340			
Кадастровый номер:		04:03:070501:475	
Сведения о том, что земельный участок расположен в границах особо охраняемой природной территории, охотничьих угодий, лесничеств:		данные отсутствуют	
Сведения о результатах проведения государственного земельного надзора:		данные отсутствуют	
Сведения о расположении земельного участка в границах территории, в отношении которой утвержден проект межевания территории:		данные отсутствуют	
Условный номер земельного участка:		данные отсутствуют	
Сведения о принятии акта и (или) заключении договора, предусматривающих предоставление в соответствии с земельным законодательством исполнительным органом государственным органом власти или органом местного самоуправления, находящегося в государственной или муниципальной собственности земельного участка для строительства наемного дома социального использования или наемного дома коммерческого использования:		данные отсутствуют	
Сведения о том, что земельный участок или земельные участки образованы на основании решения об изъятии земельного участка и (или) расположенного на нем объекта недвижимости для государственных или муниципальных нужд:		данные отсутствуют	
Сведения о том, что земельный участок образован из земель или земельного участка, государственная собственность на которые не разграничена:		данные отсутствуют	
Сведения о наличии земельного спора о местоположении границ земельных участков:		данные отсутствуют	
Статус записи об объекте недвижимости:		Сведения об объекте недвижимости имеют статус "актуальные"	
Особые отметки:		Сведения об ограничениях права на объект недвижимости, обременениях данного объекта, не зарегистрированных в реестре прав, ограничений прав и обременений недвижимого имущества: вид ограничения (обременения): ограничения прав на земельный участок, предусмотренные статьями 56, 56.1 Земельного кодекса Российской Федерации; срок действия: с 12.12.2016; реквизиты документа-основания: zONE_4D9AF7D5-A925-4508-830D-70068236883F от 05.11.2013 № б/н выдан: ООО "Геокад+".	
Получатель выписки:		Прокопьев Андрей Павлович, действующий(ая) на основании документа "" АДМИНИСТРАЦИЯ МУНИЦИПАЛЬНОГО ОБРАЗОВАНИЯ "ТУРОЧАКСКИЙ РАЙОН"	

полное наименование должности	подпись	инициалы, фамилия

М.П.

## Выписка из Единого государственного реестра недвижимости об объекте недвижимости

## Сведения о зарегистрированных правах

Земельный участок			
вид объекта недвижимости			
Лист № 1 раздела 2	Всего листов раздела 2: 2	Всего разделов: 8	Всего листов выписки: 10
27.01.2022г. № КУВИ-001/2022-10641340			
Кадастровый номер:		04:03:070501:475	

1	Правообладатель (правообладатели):	1.1	
2	Вид, номер, дата и время государственной регистрации права:	2.1	Собственность 04:03:070501:475-04/026/2020-2 07.09.2020 04:43:57
3	Сведения об осуществлении государственной регистрации сделки, права без необходимого в силу закона согласия третьего лица, органа:	3.1	данные отсутствуют
4	Ограничение прав и обременение объекта недвижимости:	не зарегистрировано	
5	Договоры участия в долевом строительстве:	не зарегистрировано	
6	Заявленные в судебном порядке права требования:	данные отсутствуют	
7	Сведения о возражении в отношении зарегистрированного права:	данные отсутствуют	
8	Сведения о наличии решения об изъятии объекта недвижимости для государственных и муниципальных нужд:	данные отсутствуют	
9	Сведения о невозможности государственной регистрации без личного участия правообладателя или его законного представителя:	данные отсутствуют	
10	Правопритязания и сведения о наличии поступивших, но не рассмотренных заявлений о проведении государственной регистрации права (перехода, прекращения права), ограничения права или обременения объекта недвижимости, сделки в отношении объекта недвижимости:	отсутствуют	

полное наименование должности	подпись	инициалы, фамилия
-------------------------------	---------	-------------------

М.П.

Земельный участок			
вид объекта недвижимости			
Лист № 2 раздела 2	Всего листов раздела 2: 2	Всего разделов: 8	Всего листов выписки: 10
27.01.2022г. № КУВИ-001/2022-10641340			
Кадастровый номер:		04:03:070501:475	
11	Сведения о невозможности государственной регистрации перехода, прекращения, ограничения права на земельный участок из земель сельскохозяйственного назначения:	данные отсутствуют	

полное наименование должности	подпись	инициалы, фамилия
-------------------------------	---------	-------------------

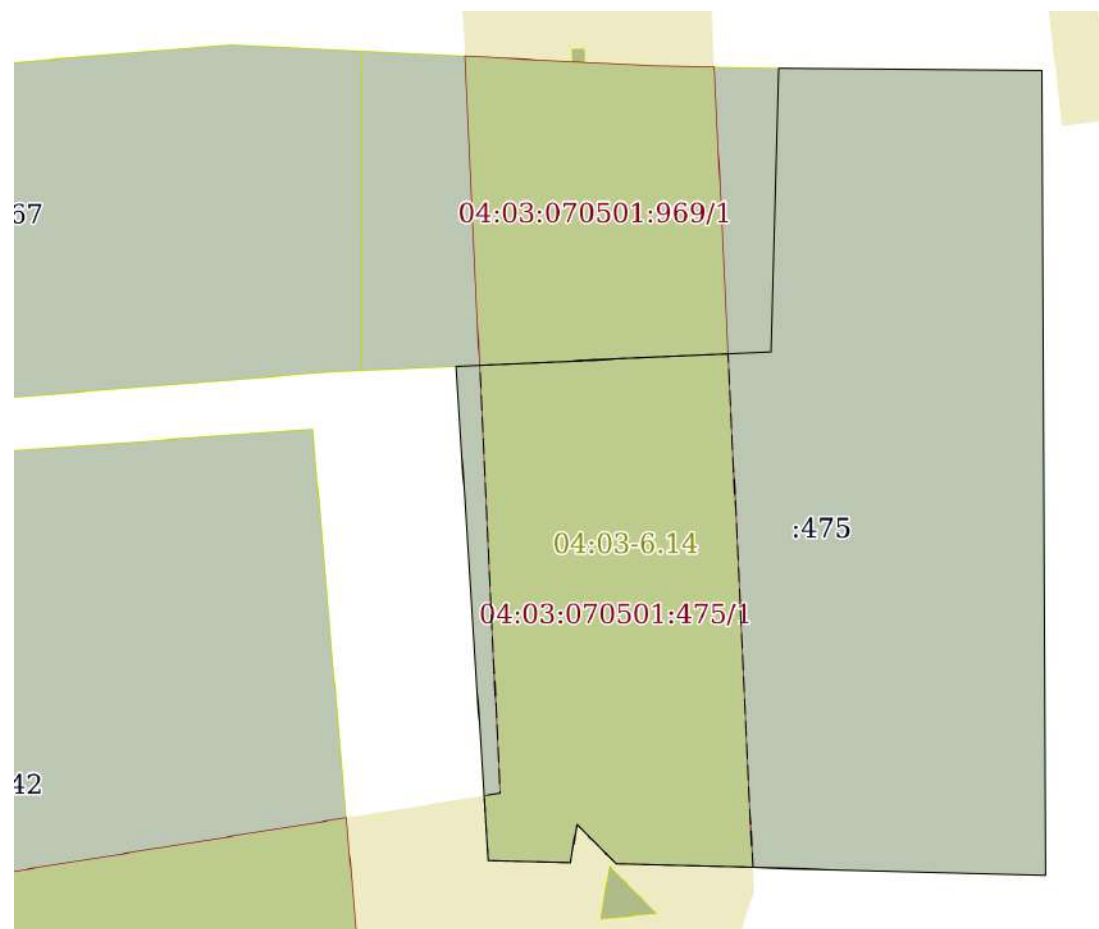
М.П.



Выписка из Единого государственного реестра недвижимости об объекте недвижимости  
 Описание местоположения земельного участка

Земельный участок			
вид объекта недвижимости			
Лист № 1 раздела 3	Всего листов раздела 3: 1	Всего разделов: 8	Всего листов выписки: 10
27.01.2022г. № КУВИ-001/2022-10641340			
Кадастровый номер:		04:03:070501:475	

План (чертеж, схема) земельного участка



Масштаб 1:600      Условные обозначения:

полное наименование должности	подпись	инициалы, фамилия
-------------------------------	---------	-------------------

М.П.

## Выписка из Единого государственного реестра недвижимости об объекте недвижимости

## Описание местоположения земельного участка

Земельный участок			
вид объекта недвижимости			
Лист № 1 раздела 3.1	Всего листов раздела 3.1: 1	Всего разделов: 8	Всего листов выписки: 10
27.01.2022г. № КУВИ-001/2022-10641340			
Кадастровый номер:		04:03:070501:475	

Описание местоположения границ земельного участка							
№ п/п	Номер точки		Дирекционный угол	Горизонтальное проложение, м	Описание закрепления на местности	Кадастровые номера смежных участков	Сведения об адресах правообладателей смежных земельных участков
	началь ная	конечн ая					
1	2	3	4	5	6	7	8
1	1.1.1	1.1.2	90°30.9'	21.14	данные отсутствуют	данные отсутствуют	данные отсутствуют
2	1.1.2	1.1.3	179°43.5'	64.69	данные отсутствуют	данные отсутствуют	данные отсутствуют
3	1.1.3	1.1.4	271°31.6'	34.54	данные отсутствуют	данные отсутствуют	данные отсутствуют
4	1.1.4	1.1.5	315°10.9'	4.48	данные отсутствуют	данные отсутствуют	данные отсутствуют
5	1.1.5	1.1.6	189°33.2'	3.13	данные отсутствуют	данные отсутствуют	данные отсутствуют
6	1.1.6	1.1.7	271°33.6'	6.61	данные отсутствуют	данные отсутствуют	данные отсутствуют
7	1.1.7	1.1.8	356°16.2'	39.81	данные отсутствуют	данные отсутствуют	данные отсутствуют
8	1.1.8	1.1.9	87°22.6'	25.35	данные отсутствуют	04:03:070501:969	Россия, Республика Алтай, Турочакский район, с Кебезень, ул Центральная, д 10 "В"
9	1.1.9	1.1.1	1°36.5'	22.81	данные отсутствуют	04:03:070501:969	Россия, Республика Алтай, Турочакский район, с Кебезень, ул Центральная, д 10 "В"

полное наименование должности	подпись	инициалы, фамилия

М.П.

## Выписка из Единого государственного реестра недвижимости об объекте недвижимости

## Описание местоположения земельного участка

Земельный участок			
вид объекта недвижимости			
Лист № 1 раздела 3.2	Всего листов раздела 3.2: 1	Всего разделов: 8	Всего листов выписки: 10
27.01.2022г. № КУВИ-001/2022-10641340			
Кадастровый номер:		04:03:070501:475	

Сведения о характерных точках границы земельного участка				
Система координат 04.2				
Номер точки	Координаты, м		Описание закрепления на местности	Средняя квадратичная погрешность определения координат характерных точек границ земельного участка, м
	X	Y		
1	2	3	4	5
1	641121.03	2206426.66	-	0.2
2	641120.84	2206447.8	-	0.2
3	641056.15	2206448.11	-	0.2
4	641057.07	2206413.58	-	0.2
5	641060.25	2206410.42	-	0.2
6	641057.16	2206409.9	-	0.2
7	641057.34	2206403.29	-	0.2
8	641097.07	2206400.7	-	0.2
9	641098.23	2206426.02	-	0.2
10	641121.03	2206426.66	-	0.2

полное наименование должности	подпись	инициалы, фамилия

М.П.

Выписка из Единого государственного реестра недвижимости об объекте недвижимости  
Сведения о частях земельного участка

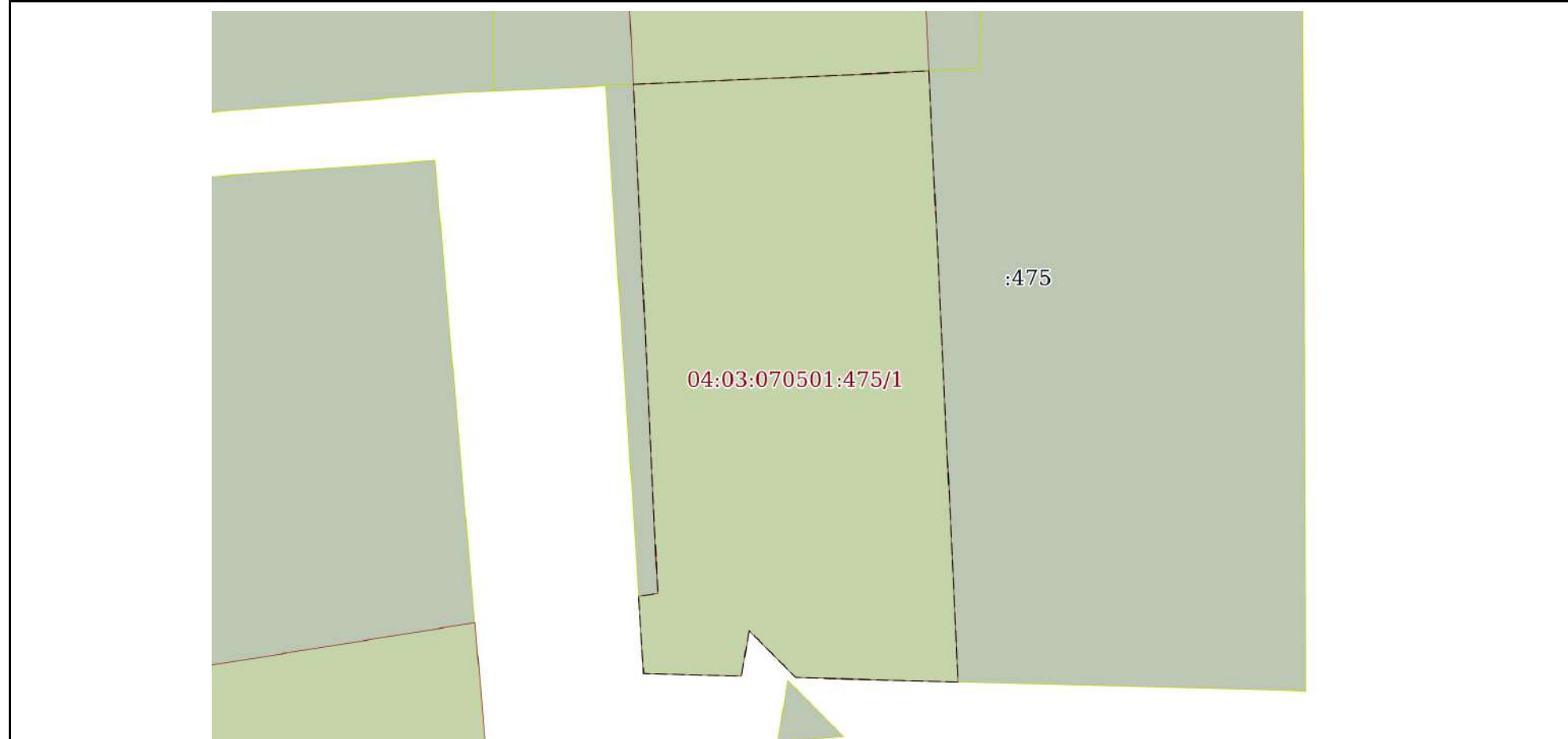
Земельный участок			
вид объекта недвижимости			

Лист № 1 раздела 4	Всего листов раздела 4: 1	Всего разделов: 8	Всего листов выписки: 10
--------------------	---------------------------	-------------------	--------------------------

27.01.2022г. № КУВИ-001/2022-10641340

Кадастровый номер: 04:03:070501:475

План (чертеж, схема) части земельного участка Учетный номер части: 04:03:070501:475/1



Масштаб 1:400

Условные обозначения:

полное наименование должности	подпись	инициалы, фамилия
-------------------------------	---------	-------------------

М.П.

Выписка из Единого государственного реестра недвижимости об объекте недвижимости  
Сведения о частях земельного участка

Земельный участок
вид объекта недвижимости

Лист № 1 раздела 4.1	Всего листов раздела 4.1: 1	Всего разделов: 8	Всего листов выписки: 10
----------------------	-----------------------------	-------------------	--------------------------

27.01.2022г. № КУВИ-001/2022-10641340

Кадастровый номер: 04:03:070501:475

Учетный номер части	Площадь, м2	Содержание ограничения в использовании или ограничения права на объект недвижимости или обременения объекта недвижимости
1	2	3
04:03:070501:475/1	814	вид ограничения (обременения): ограничения прав на земельный участок, предусмотренные статьями 56, 56.1 Земельного кодекса Российской Федерации; Срок действия: с 2016-12-12; реквизиты документа-основания: zONE_4D9AF7D5-A925-4508-830D-70068236883F от 05.11.2013 № б/н выдан: ООО "Геокад+"; Содержание ограничения (обременения): Ограничения использования земель установлены в соответствии с Правилами установления охранных зон объектов электросетевого хозяйства и особых условий использования земельных участков, расположенных в границах таких зон утвержденных Постановлением Правительства РФ от 24.02.2009г. №160 Наименование: Охранная зона линии электропередач Л-17-10 ОАО «МРСК Сибири» Протяженность: 2513,28 м; Реестровый номер границы: 04.03.2.18

полное наименование должности	подпись	инициалы, фамилия
-------------------------------	---------	-------------------

М.П.

Выписка из Единого государственного реестра недвижимости об объекте недвижимости  
Сведения о частях земельного участка

Земельный участок			
вид объекта недвижимости			
Лист № 1 раздела 4.2	Всего листов раздела 4.2: 1	Всего разделов: 8	Всего листов выписки: 10
27.01.2022г. № КУВИ-001/2022-10641340			
Кадастровый номер:		04:03:070501:475	

Сведения о характерных точках границы части (частей) земельного участка				
Учетный номер части: 04:03:070501:475/1				
Система координат МСК-04, зона 2				
Номер точки	Координаты, м		Описание закрепления на местности	Средняя квадратичная погрешность определения координат характерных точек границ земельного участка, м
	X	Y		
1	2	3	4	5
1	641097.16	2206402.59	-	-
2	641062.77	2206404.24	-	0.5
3	641062.56	2206402.95	-	-
4	641057.34	2206403.29	-	0.2
5	641057.16	2206409.9	-	0.2
6	641060.25	2206410.42	-	0.2
7	641057.07	2206413.58	-	0.2
8	641056.78	2206424.56	-	-
9	641098.07	2206422.58	-	-
10	641097.16	2206402.59	-	-

полное наименование должности	подпись	инициалы, фамилия

М.П.

Филиал федерального государственного бюджетного учреждения «Федеральная кадастровая палата Федеральной службы государственной регистрации, кадастра и картографии» по Республике Алтай  
полное наименование органа регистрации прав

Выписка из Единого государственного реестра недвижимости об объекте недвижимости

Сведения о характеристиках объекта недвижимости

На основании запроса от 26.01.2022, поступившего на рассмотрение 26.01.2022, сообщаем, что согласно записям Единого государственного реестра недвижимости:

Раздел 1 Лист 1

Земельный участок			
вид объекта недвижимости			

Лист № 1 раздела 1	Всего листов раздела 1: 2	Всего разделов: 5	Всего листов выписки: 7
--------------------	---------------------------	-------------------	-------------------------

26.01.2022г. № КУВИ-001/2022-10641374	
Кадастровый номер:	04:03:000000:255
Номер кадастрового квартала:	04:03:000000
Дата присвоения кадастрового номера:	03.03.2014

Ранее присвоенный государственный учетный номер:	данные отсутствуют
Местоположение:	Местоположение установлено относительно ориентира, расположенного в границах участка. Почтовый адрес ориентира: Республика Алтай, Турочакский район, с. Кебезень, ул. Центральная, 8 "А".
Площадь:	531 +/- 8
Кадастровая стоимость, руб.:	225234.27
Кадастровые номера расположенных в пределах земельного участка объектов недвижимости:	данные отсутствуют
Кадастровые номера объектов недвижимости, из которых образован объект недвижимости:	данные отсутствуют
Кадастровые номера образованных объектов недвижимости:	данные отсутствуют
Категория земель:	Земли населенных пунктов
Виды разрешенного использования:	Для размещения ФАП
Сведения о кадастровом инженеру:	данные отсутствуют
Сведения о лесах, водных объектах и об иных природных объектах, расположенных в пределах земельного участка:	данные отсутствуют
Сведения о том, что земельный участок полностью расположен в границах зоны с особыми условиями использования территории, территории объекта культурного наследия, публичного сервитута:	данные отсутствуют
Сведения о том, что земельный участок расположен в границах особой экономической зоны, территории опережающего социально-экономического развития, зоны территориального развития в Российской Федерации, игровой зоны:	данные отсутствуют

полное наименование должности	подпись	инициалы, фамилия
-------------------------------	---------	-------------------

М.П.

Земельный участок			
вид объекта недвижимости			
Лист № 2 раздела 1	Всего листов раздела 1: 2	Всего разделов: 5	Всего листов выписки: 7
26.01.2022г. № КУВИ-001/2022-10641374			
Кадастровый номер:		04:03:000000:255	
Сведения о том, что земельный участок расположен в границах особо охраняемой природной территории, охотничьих угодий, лесничеств:		данные отсутствуют	
Сведения о результатах проведения государственного земельного надзора:		данные отсутствуют	
Сведения о расположении земельного участка в границах территории, в отношении которой утвержден проект межевания территории:		данные отсутствуют	
Условный номер земельного участка:		данные отсутствуют	
Сведения о принятии акта и (или) заключении договора, предусматривающих предоставление в соответствии с земельным законодательством исполнительным органом государственным органом власти или органом местного самоуправления, находящегося в государственной или муниципальной собственности земельного участка для строительства наемного дома социального использования или наемного дома коммерческого использования:		данные отсутствуют	
Сведения о том, что земельный участок или земельные участки образованы на основании решения об изъятии земельного участка и (или) расположенного на нем объекта недвижимости для государственных или муниципальных нужд:		данные отсутствуют	
Сведения о том, что земельный участок образован из земель или земельного участка, государственная собственность на которые не разграничена:		данные отсутствуют	
Сведения о наличии земельного спора о местоположении границ земельных участков:		данные отсутствуют	
Статус записи об объекте недвижимости:		Сведения об объекте недвижимости имеют статус "актуальные"	
Особые отметки:		Для данного земельного участка обеспечен доступ посредством земельного участка (земельных участков) с кадастровым номером (кадастровыми номерами): Земли общего пользования. Сведения, необходимые для заполнения раздела: 4 - Сведения о частях земельного участка, отсутствуют.	
Получатель выписки:		Прокопьев Андрей Павлович, действующий(ая) на основании документа "" АДМИНИСТРАЦИЯ МУНИЦИПАЛЬНОГО ОБРАЗОВАНИЯ "ТУРОЧАКСКИЙ РАЙОН"	

полное наименование должности	подпись	инициалы, фамилия

М.П.



## Выписка из Единого государственного реестра недвижимости об объекте недвижимости

## Сведения о зарегистрированных правах

Земельный участок			
вид объекта недвижимости			
Лист № 1 раздела 2		Всего листов раздела 2: 2	
		Всего разделов: 5	
Всего листов выписки: 7			
26.01.2022г. № КУВИ-001/2022-10641374			
Кадастровый номер:		04:03:000000:255	
1	Правообладатель (правообладатели):	1.1	Республика Алтай
2	Вид, номер, дата и время государственной регистрации права:	2.1	Собственность 04-02/001-02/004/027/2016-386/1 26.07.2016 11:42:43
3	Сведения об осуществлении государственной регистрации сделки, права без необходимого в силу закона согласия третьего лица, органа:	3.1	данные отсутствуют
4	Ограничение прав и обременение объекта недвижимости:	не зарегистрировано	
1	Правообладатель (правообладатели):	1.2	Бюджетное учреждение здравоохранения Республики Алтай " Турочакская районная больница", ИНН: 0407003502, ОГРН: 1020400607985
2	Вид, номер, дата и время государственной регистрации права:	2.2	Постоянное (бессрочное) пользование 04-02-02/011/2014-947 04.08.2014 17:34:19
3	Сведения об осуществлении государственной регистрации сделки, права без необходимого в силу закона согласия третьего лица, органа:	3.2	данные отсутствуют
4	Ограничение прав и обременение объекта недвижимости:	не зарегистрировано	
5	Договоры участия в долевом строительстве:	не зарегистрировано	
6	Заявленные в судебном порядке права требования:	данные отсутствуют	
7	Сведения о возражении в отношении зарегистрированного права:	данные отсутствуют	
8	Сведения о наличии решения об изъятии объекта недвижимости для государственных и муниципальных нужд:	данные отсутствуют	
9	Сведения о невозможности государственной регистрации без личного участия правообладателя или его законного представителя:	данные отсутствуют	
10	Правопритязания и сведения о наличии поступивших, но не рассмотренных заявлений о проведении государственной регистрации права (перехода, прекращения права), ограничения права или обременения объекта недвижимости, сделки в отношении объекта недвижимости:	отсутствуют	

полное наименование должности	подпись	инициалы, фамилия
-------------------------------	---------	-------------------

М.П.

Земельный участок			
вид объекта недвижимости			
Лист № 2 раздела 2	Всего листов раздела 2: 2	Всего разделов: 5	Всего листов выписки: 7
26.01.2022г. № КУВИ-001/2022-10641374			
Кадастровый номер:		04:03:000000:255	
11	Сведения о невозможности государственной регистрации перехода, прекращения, ограничения права на земельный участок из земель сельскохозяйственного назначения:	данные отсутствуют	

полное наименование должности	подпись	инициалы, фамилия
-------------------------------	---------	-------------------

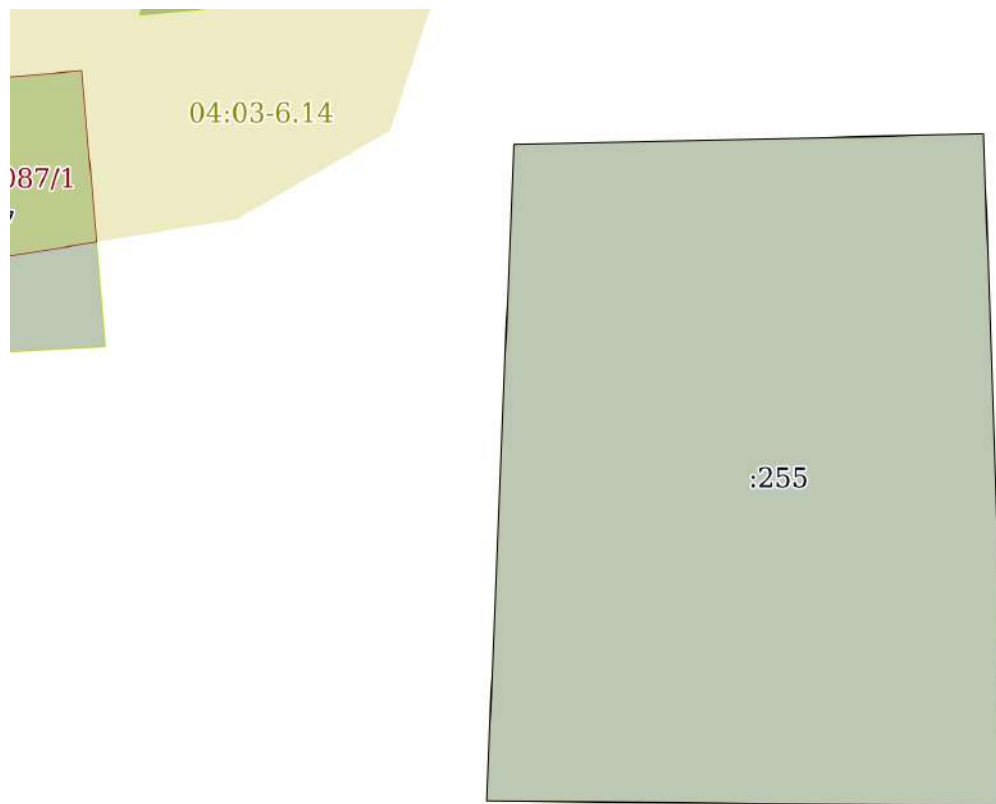
М.П.

## Выписка из Единого государственного реестра недвижимости об объекте недвижимости

## Описание местоположения земельного участка

Земельный участок			
вид объекта недвижимости			
Лист № 1 раздела 3	Всего листов раздела 3: 1	Всего разделов: 5	Всего листов выписки: 7
26.01.2022г. № КУВИ-001/2022-10641374			
Кадастровый номер:		04:03:000000:255	

План (чертеж, схема) земельного участка



Масштаб 1:300

Условные обозначения:

полное наименование должности	подпись	инициалы, фамилия
-------------------------------	---------	-------------------

М.П.

## Выписка из Единого государственного реестра недвижимости об объекте недвижимости

## Описание местоположения земельного участка

Земельный участок			
вид объекта недвижимости			
Лист № 1 раздела 3.1	Всего листов раздела 3.1: 1	Всего разделов: 5	Всего листов выписки: 7
26.01.2022г. № КУВИ-001/2022-10641374			
Кадастровый номер:		04:03:000000:255	

Описание местоположения границ земельного участка							
№ п/п	Номер точки		Дирекционный угол	Горизонтальное проложение, м	Описание закрепления на местности	Кадастровые номера смежных участков	Сведения об адресах правообладателей смежных земельных участков
	начальная	конечная					
1	2	3	4	5	6	7	8
1	1.1.1	1.1.2	88°43.6`	18.89	данные отсутствуют	данные отсутствуют	данные отсутствуют
2	1.1.2	1.1.3	178°1.6`	27.02	данные отсутствуют	данные отсутствуют	данные отсутствуют
3	1.1.3	1.1.4	270°29.6`	20.91	данные отсутствуют	данные отсутствуют	данные отсутствуют
4	1.1.4	1.1.1	2°21.8`	26.42	данные отсутствуют	данные отсутствуют	данные отсутствуют

полное наименование должности	подпись	инициалы, фамилия
-------------------------------	---------	-------------------

М.П.

## Выписка из Единого государственного реестра недвижимости об объекте недвижимости

## Описание местоположения земельного участка

Земельный участок			
вид объекта недвижимости			
Лист № 1 раздела 3.2	Всего листов раздела 3.2: 1	Всего разделов: 5	Всего листов выписки: 7
26.01.2022г. № КУВИ-001/2022-10641374			
Кадастровый номер:		04:03:000000:255	

Сведения о характерных точках границы земельного участка				
Система координат МСК-04, зона 2				
Номер точки	Координаты, м		Описание закрепления на местности	Средняя квадратичная погрешность определения координат характерных точек границ земельного участка, м
	X	Y		
1	2	3	4	5
1	641047.46	2206427.4	-	0.1
2	641047.88	2206446.29	-	0.1
3	641020.88	2206447.22	-	0.1
4	641021.06	2206426.31	-	0.1
5	641047.46	2206427.4	-	0.1

полное наименование должности	подпись	инициалы, фамилия
-------------------------------	---------	-------------------

М.П.

Выписка из Единого государственного реестра недвижимости об объекте недвижимости

Сведения о характеристиках объекта недвижимости

На основании запроса от 26.01.2022, поступившего на рассмотрение 26.01.2022, сообщаем, что согласно записям Единого государственного реестра недвижимости:

Раздел 1 Лист 1

Земельный участок			
вид объекта недвижимости			

Лист № 1 раздела 1	Всего листов раздела 1: 2	Всего разделов: 8	Всего листов выписки: 10
--------------------	---------------------------	-------------------	--------------------------

27.01.2022г. № КУВИ-001/2022-10641309	
Кадастровый номер:	04:03:070501:256
Номер кадастрового квартала:	04:03:070501
Дата присвоения кадастрового номера:	28.10.2008

Ранее присвоенный государственный учетный номер:	данные отсутствуют
Местоположение:	Республика Алтай, Турочакский район, с. Кебезень, ул. Центральная, д. 2
Площадь:	2959 +/- 38
Кадастровая стоимость, руб.:	527944.78
Кадастровые номера расположенных в пределах земельного участка объектов недвижимости:	04:03:070501:613
Кадастровые номера объектов недвижимости, из которых образован объект недвижимости:	данные отсутствуют
Кадастровые номера образованных объектов недвижимости:	данные отсутствуют
Категория земель:	Земли населенных пунктов
Виды разрешенного использования:	Для ведения личного подсобного хозяйства
Сведения о кадастровом инженеру:	данные отсутствуют
Сведения о лесах, водных объектах и об иных природных объектах, расположенных в пределах земельного участка:	данные отсутствуют
Сведения о том, что земельный участок полностью расположен в границах зоны с особыми условиями использования территории, территории объекта культурного наследия, публичного сервитута:	данные отсутствуют
Сведения о том, что земельный участок расположен в границах особой экономической зоны, территории опережающего социально-экономического развития, зоны территориального развития в Российской Федерации, игровой зоны:	данные отсутствуют

полное наименование должности	подпись	инициалы, фамилия
-------------------------------	---------	-------------------

М.П.

Земельный участок			
вид объекта недвижимости			
Лист № 2 раздела 1	Всего листов раздела 1: 2	Всего разделов: 8	Всего листов выписки: 10
27.01.2022г. № КУВИ-001/2022-10641309			
Кадастровый номер:		04:03:070501:256	
Сведения о том, что земельный участок расположен в границах особо охраняемой природной территории, охотничьих угодий, лесничеств:		данные отсутствуют	
Сведения о результатах проведения государственного земельного надзора:		данные отсутствуют	
Сведения о расположении земельного участка в границах территории, в отношении которой утвержден проект межевания территории:		данные отсутствуют	
Условный номер земельного участка:		данные отсутствуют	
Сведения о принятии акта и (или) заключении договора, предусматривающих предоставление в соответствии с земельным законодательством исполнительным органом государственным органом власти или органом местного самоуправления, находящегося в государственной или муниципальной собственности земельного участка для строительства наемного дома социального использования или наемного дома коммерческого использования:		данные отсутствуют	
Сведения о том, что земельный участок или земельные участки образованы на основании решения об изъятии земельного участка и (или) расположенного на нем объекта недвижимости для государственных или муниципальных нужд:		данные отсутствуют	
Сведения о том, что земельный участок образован из земель или земельного участка, государственная собственность на которые не разграничена:		данные отсутствуют	
Сведения о наличии земельного спора о местоположении границ земельных участков:		данные отсутствуют	
Статус записи об объекте недвижимости:		Сведения об объекте недвижимости имеют статус "актуальные, ранее учтенные"	
Особые отметки:		Сведения об ограничениях права на объект недвижимости, обременениях данного объекта, не зарегистрированных в реестре прав, ограничений прав и обременений недвижимого имущества: вид ограничения (обременения): ограничения прав на земельный участок, предусмотренные статьями 56, 56.1 Земельного кодекса Российской Федерации; срок действия: с 04.04.2016; реквизиты документа-основания: кадастровая выписка о земельном участке от 28.11.2013 № 0400/501/13-93382 выдан: Филиал федерального государственного бюджетного учреждения "Федеральная кадастровая палата Федеральной службы государственной регистрации, кадастра и картографии" по Республике Алтай.	
Получатель выписки:		Прокопьев Андрей Павлович, действующий(ая) на основании документа "" АДМИНИСТРАЦИЯ МУНИЦИПАЛЬНОГО ОБРАЗОВАНИЯ "ТУРОЧАКСКИЙ РАЙОН"	

полное наименование должности	подпись	инициалы, фамилия

М.П.

## Выписка из Единого государственного реестра недвижимости об объекте недвижимости

## Сведения о зарегистрированных правах

Земельный участок			
вид объекта недвижимости			
Лист № 1 раздела 2	Всего листов раздела 2: 2	Всего разделов: 8	Всего листов выписки: 10
27.01.2022г. № КУВИ-001/2022-10641309			
Кадастровый номер:		04:03:070501:256	

1	Правообладатель (правообладатели):	1.1	
2	Вид, номер, дата и время государственной регистрации права:	2.1	Собственность 04:03:070501:256-04/004/2017-4 17.08.2017 08:48:10
3	Сведения об осуществлении государственной регистрации сделки, права без необходимого в силу закона согласия третьего лица, органа:	3.1	данные отсутствуют
4	Ограничение прав и обременение объекта недвижимости:	не зарегистрировано	
5	Договоры участия в долевом строительстве:	не зарегистрировано	
6	Заявленные в судебном порядке права требования:	данные отсутствуют	
7	Сведения о возражении в отношении зарегистрированного права:	данные отсутствуют	
8	Сведения о наличии решения об изъятии объекта недвижимости для государственных и муниципальных нужд:	данные отсутствуют	
9	Сведения о невозможности государственной регистрации без личного участия правообладателя или его законного представителя:	данные отсутствуют	
10	Правопритязания и сведения о наличии поступивших, но не рассмотренных заявлений о проведении государственной регистрации права (перехода, прекращения права), ограничения права или обременения объекта недвижимости, сделки в отношении объекта недвижимости:	отсутствуют	

полное наименование должности	подпись	инициалы, фамилия
-------------------------------	---------	-------------------

М.П.



Земельный участок			
вид объекта недвижимости			
Лист № 2 раздела 2	Всего листов раздела 2: 2	Всего разделов: 8	Всего листов выписки: 10
27.01.2022г. № КУВИ-001/2022-10641309			
Кадастровый номер:		04:03:070501:256	
11	Сведения о невозможности государственной регистрации перехода, прекращения, ограничения права на земельный участок из земель сельскохозяйственного назначения:	данные отсутствуют	

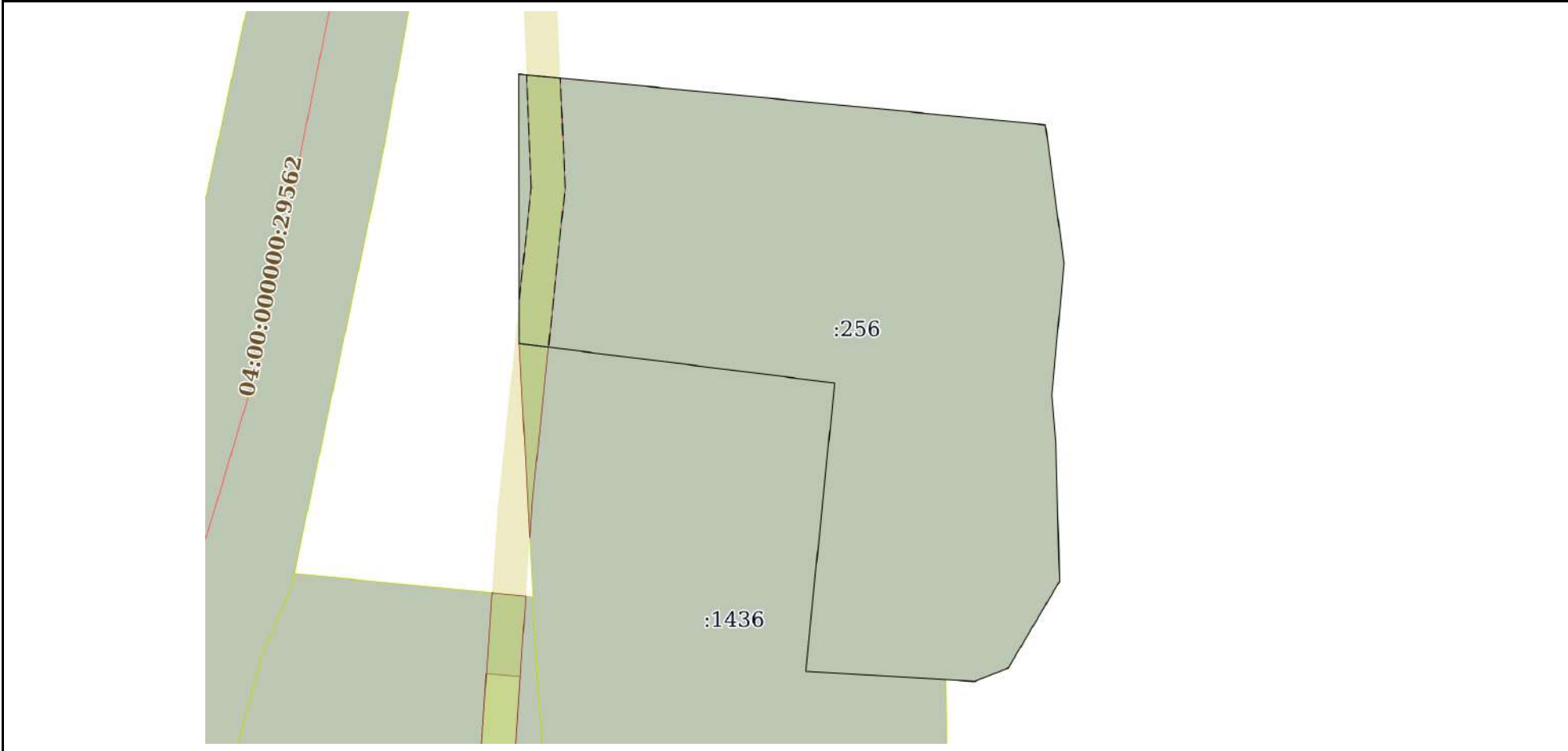
полное наименование должности	подпись	инициалы, фамилия

М.П.

Выписка из Единого государственного реестра недвижимости об объекте недвижимости  
 Описание местоположения земельного участка

Земельный участок			
вид объекта недвижимости			
Лист № 1 раздела 3	Всего листов раздела 3: 1	Всего разделов: 8	Всего листов выписки: 10
27.01.2022г. № КУВИ-001/2022-10641309			
Кадастровый номер:		04:03:070501:256	

План (чертеж, схема) земельного участка



Масштаб 1:700      Условные обозначения:

полное наименование должности	подпись	инициалы, фамилия

М.П.

## Выписка из Единого государственного реестра недвижимости об объекте недвижимости

## Описание местоположения земельного участка

Земельный участок			
вид объекта недвижимости			
Лист № 1 раздела 3.1	Всего листов раздела 3.1: 1	Всего разделов: 8	Всего листов выписки: 10
27.01.2022г. № КУВИ-001/2022-10641309			
Кадастровый номер:		04:03:070501:256	

Описание местоположения границ земельного участка							
№ п/п	Номер точки		Дирекционный угол	Горизонтальное проложение, м	Описание закрепления на местности	Кадастровые номера смежных участков	Сведения об адресах правообладателей смежных земельных участков
	начальная	конечная					
1	2	3	4	5	6	7	8
1	1.1.1	1.1.2	95°31.6`	62.41	данные отсутствуют	данные отсутствуют	данные отсутствуют
2	1.1.2	1.1.3	172°21.7`	16.48	данные отсутствуют	данные отсутствуют	данные отсутствуют
3	1.1.3	1.1.4	185°17.6`	5.2	данные отсутствуют	данные отсутствуют	данные отсутствуют
4	1.1.4	1.1.5	185°17.3`	10.41	данные отсутствуют	данные отсутствуют	данные отсутствуют
5	1.1.5	1.1.6	175°0.2`	5.51	данные отсутствуют	данные отсутствуют	данные отсутствуют
6	1.1.6	1.1.7	178°30.2`	16.46	данные отсутствуют	данные отсутствуют	данные отсутствуют
7	1.1.7	1.1.8	210°39.4`	11.85	данные отсутствуют	данные отсутствуют	данные отсутствуют
8	1.1.8	1.1.9	247°52.5`	4.27	данные отсутствуют	данные отсутствуют	данные отсутствуют
9	1.1.9	1.1.10	273°28.3`	19.99	данные отсутствуют	данные отсутствуют	данные отсутствуют
10	1.1.10	1.1.11	5°45.8`	34.15	данные отсутствуют	04:03:070501:1436	адрес отсутствует
11	1.1.11	1.1.12	277°8.8`	16.96	данные отсутствуют	04:03:070501:1436	адрес отсутствует
12	1.1.12	1.1.13	277°6.2`	10.03	данные отсутствуют	04:03:070501:1436	адрес отсутствует
13	1.1.13	1.1.14	277°12.8`	10.51	данные отсутствуют	04:03:070501:1436	адрес отсутствует
14	1.1.14	1.1.1	359°54.6`	31.77	данные отсутствуют	данные отсутствуют	данные отсутствуют

полное наименование должности	подпись	инициалы, фамилия

М.П.

## Выписка из Единого государственного реестра недвижимости об объекте недвижимости

## Описание местоположения земельного участка

Земельный участок			
вид объекта недвижимости			
Лист № 1 раздела 3.2	Всего листов раздела 3.2: 1	Всего разделов: 8	Всего листов выписки: 10
27.01.2022г. № КУВИ-001/2022-10641309			
Кадастровый номер:		04:03:070501:256	

Сведения о характерных точках границы земельного участка				
Система координат 04.2				
Номер точки	Координаты, м		Описание закрепления на местности	Средняя квадратичная погрешность определения координат характерных точек границ земельного участка, м
	X	Y		
1	2	3	4	5
1	640874.31	2206355.22	-	0.3
2	640842.54	2206355.27	-	0.3
3	640841.22	2206365.7	-	0.3
4	640839.98	2206375.65	-	0.3
5	640837.87	2206392.48	-	0.3
6	640803.89	2206389.05	-	0.3
7	640802.68	2206409	-	0.3
8	640804.29	2206412.96	-	0.3
9	640814.48	2206419	-	0.3
10	640830.93	2206418.57	-	0.3
11	640836.42	2206418.09	-	0.3
12	640846.79	2206419.05	-	0.3
13	640851.97	2206419.53	-	0.3
14	640868.3	2206417.34	-	0.3
15	640874.31	2206355.22	-	0.3

полное наименование должности	подпись	инициалы, фамилия

М.П.

Выписка из Единого государственного реестра недвижимости об объекте недвижимости  
Сведения о частях земельного участка

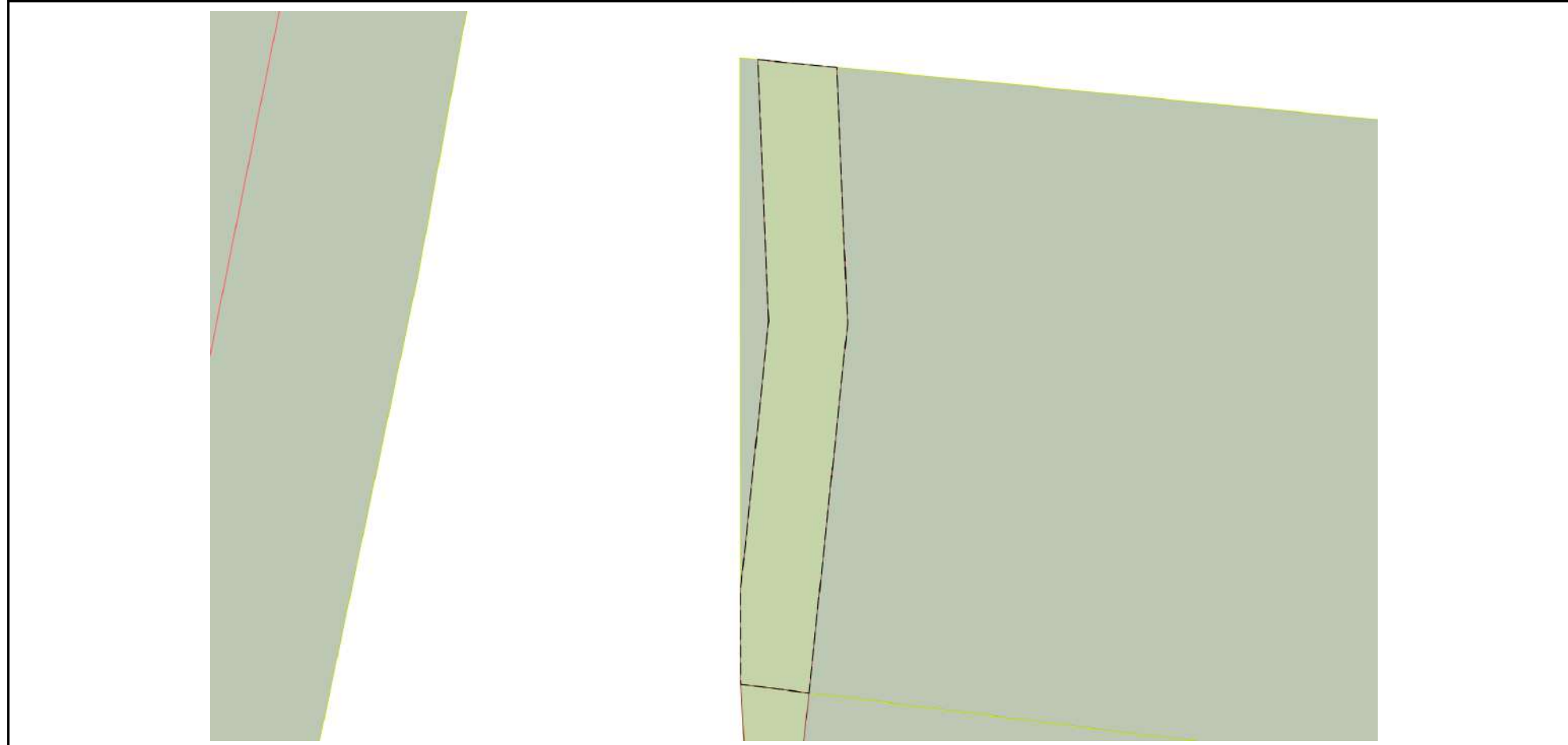
Земельный участок			
вид объекта недвижимости			

Лист № 1 раздела 4	Всего листов раздела 4: 1	Всего разделов: 8	Всего листов выписки: 10
--------------------	---------------------------	-------------------	--------------------------

27.01.2022г. № КУВИ-001/2022-10641309

Кадастровый номер: 04:03:070501:256

План (чертеж, схема) части земельного участка      Учетный номер части: 04:03:070501:256/1



Масштаб 1:300      Условные обозначения:

полное наименование должности	подпись	инициалы, фамилия
-------------------------------	---------	-------------------

М.П.

Выписка из Единого государственного реестра недвижимости об объекте недвижимости  
Сведения о частях земельного участка

Земельный участок			
вид объекта недвижимости			

Лист № 1 раздела 4.1	Всего листов раздела 4.1: 1	Всего разделов: 8	Всего листов выписки: 10
----------------------	-----------------------------	-------------------	--------------------------

27.01.2022г. № КУВИ-001/2022-10641309

Кадастровый номер: 04:03:070501:256

Учетный номер части	Площадь, м2	Содержание ограничения в использовании или ограничения права на объект недвижимости или обременения объекта недвижимости
1	2	3
04:03:070501:256/1	126	вид ограничения (обременения): ограничения прав на земельный участок, предусмотренные статьями 56, 56.1 Земельного кодекса Российской Федерации; Срок действия: с 2016-04-04; реквизиты документа-основания: кадастровая выписка о земельном участке от 28.11.2013 № 0400/501/13-93382 выдан: Филиал федерального государственного бюджетного учреждения "Федеральная кадастровая палата Федеральной службы государственной регистрации, кадастра и картографии" по Республике Алтай; Содержание ограничения (обременения): Ограничения использования земель установлены в соответствии с Правилами установления охранных зон объектов электросетевого хозяйства и особых условий использования земельных участков, расположенных в границах таких зон утвержденных Постановлением Правительства РФ от 24.02.2009г. №160; Протяженность: 15877 м.; Реестровый номер границы: 04.03.2.32

полное наименование должности	подпись	инициалы, фамилия
-------------------------------	---------	-------------------

М.П.

Выписка из Единого государственного реестра недвижимости об объекте недвижимости  
Сведения о частях земельного участка

Земельный участок			
вид объекта недвижимости			
Лист № 1 раздела 4.2	Всего листов раздела 4.2: 1	Всего разделов: 8	Всего листов выписки: 10
27.01.2022г. № КУВИ-001/2022-10641309			
Кадастровый номер:		04:03:070501:256	

Сведения о характерных точках границы части (частей) земельного участка				
Учетный номер части: 04:03:070501:256/1				
Система координат МСК-04, зона 2				
Номер точки	Координаты, м		Описание закрепления на местности	Средняя квадратичная погрешность определения координат характерных точек границ земельного участка, м
	X	Y		
1	2	3	4	5
1	640860.96	2206356.68	-	0.5
2	640847.39	2206355.26	-	-
3	640842.54	2206355.27	-	0.3
4	640842.1	2206358.72	-	-
5	640860.84	2206360.68	-	0.5
6	640873.83	2206360.13	-	-
7	640874.22	2206356.12	-	-
8	640860.96	2206356.68	-	0.5

полное наименование должности	подпись	инициалы, фамилия

М.П.

Филиал федерального государственного бюджетного учреждения «Федеральная кадастровая палата Федеральной службы государственной регистрации кадастра и картографии» по Республике Алтай  
полное наименование органа регистрации прав

Выписка из Единого государственного реестра недвижимости об объекте недвижимости

Сведения о характеристиках объекта недвижимости

На основании запроса от 26.01.2022, поступившего на рассмотрение 26.01.2022, сообщаем, что согласно записям Единого государственного реестра недвижимости:

Раздел 1 Лист 1

Земельный участок			
вид объекта недвижимости			

Лист № 1 раздела 1	Всего листов раздела 1: 3	Всего разделов: 8	Всего листов выписки: 11
--------------------	---------------------------	-------------------	--------------------------

27.01.2022г. № КУВИ-001/2022-10622878	
Кадастровый номер:	04:03:070501:1436
Номер кадастрового квартала:	04:03:070501
Дата присвоения кадастрового номера:	16.10.2019

Ранее присвоенный государственный учетный номер:	данные отсутствуют
Адрес:	Российская Федерация, Республика Алтай, Турочакский район, с. Кебезень, ул. Центральная, д. 2, кв.1
Площадь:	2208 +/- 16.45
Кадастровая стоимость, руб.:	393951.36
Кадастровые номера расположенных в пределах земельного участка объектов недвижимости:	04:03:070501:612
Кадастровые номера объектов недвижимости, из которых образован объект недвижимости:	04:03:070501:257
Кадастровые номера образованных объектов недвижимости:	данные отсутствуют
Категория земель:	Земли населенных пунктов
Виды разрешенного использования:	Для ведения личного подсобного хозяйства
Сведения о кадастровом инженере:	26387, Образование 2 (двух) земельных участков путем раздела земельного участка с кадастровым номером 04:03:070501:257, 169/2019, 2019-09-02
Сведения о лесах, водных объектах и об иных природных объектах, расположенных в пределах земельного участка:	данные отсутствуют
Сведения о том, что земельный участок полностью расположен в границах зоны с особыми условиями использования территории, территории объекта культурного наследия, публичного сервитута:	данные отсутствуют
Сведения о том, что земельный участок расположен в границах особой экономической зоны, территории опережающего социально-экономического развития, зоны территориального развития в Российской Федерации, игровой зоны:	данные отсутствуют

полное наименование должности	подпись	инициалы, фамилия
-------------------------------	---------	-------------------

М.П.



Земельный участок			
вид объекта недвижимости			
Лист № 2 раздела 1	Всего листов раздела 1: 3	Всего разделов: 8	Всего листов выписки: 11
27.01.2022г. № КУВИ-001/2022-10622878			
Кадастровый номер:		04:03:070501:1436	
Сведения о том, что земельный участок расположен в границах особо охраняемой природной территории, охотничьих угодий, лесничеств:		данные отсутствуют	
Сведения о результатах проведения государственного земельного надзора:		данные отсутствуют	
Сведения о расположении земельного участка в границах территории, в отношении которой утвержден проект межевания территории:		данные отсутствуют	
Условный номер земельного участка:		данные отсутствуют	
Сведения о принятии акта и (или) заключении договора, предусматривающих предоставление в соответствии с земельным законодательством исполнительным органом государственным органом власти или органом местного самоуправления, находящегося в государственной или муниципальной собственности земельного участка для строительства наемного дома социального использования или наемного дома коммерческого использования:		данные отсутствуют	
Сведения о том, что земельный участок или земельные участки образованы на основании решения об изъятии земельного участка и (или) расположенного на нем объекта недвижимости для государственных или муниципальных нужд:		данные отсутствуют	
Сведения о том, что земельный участок образован из земель или земельного участка, государственная собственность на которые не разграничена:		данные отсутствуют	
Сведения о наличии земельного спора о местоположении границ земельных участков:		данные отсутствуют	
Статус записи об объекте недвижимости:		Сведения об объекте недвижимости имеют статус "актуальные"	
Особые отметки:		Сведения об ограничениях права на объект недвижимости, обременениях данного объекта, не зарегистрированных в реестре прав, ограничений прав и обременений недвижимого имущества: вид ограничения (обременения): ограничения прав на земельный участок, предусмотренные статьями 56, 56.1 Земельного кодекса Российской Федерации; срок действия: с 16.10.2019; реквизиты документа-основания: кадастровая выписка о земельном участке от 28.11.2013 № 0400/501/13-93382 выдан: Филиал федерального государственного бюджетного учреждения "Федеральная кадастровая палата Федеральной службы государственной регистрации, кадастра и картографии" по Республике Алтай; договор на проведение кадастровых работ по установлению охранной зоны ВЛ от 13.01.2015 № 10.0400.49.15 выдан: Открытое акционерное общество «Межрегиональная распределительная сетевая	
полное наименование должности		подпись	
		инициалы, фамилия	

М.П.

Земельный участок			
вид объекта недвижимости			
Лист № 3 раздела 1	Всего листов раздела 1: 3	Всего разделов: 8	Всего листов выписки: 11
27.01.2022г. № КУВИ-001/2022-10622878			
Кадастровый номер:		04:03:070501:1436	
		компания Сибири»; материалы, содержащие данные по расположению границ муниципальных образований Республики Алтай от 22.08.2012 № 2542 выдан: Федеральная служба государственной регистрации, кадастра и картографии по Республике Алтай; свидетельство о государственной регистрации права от 07.09.2002 № 010282 выдан: Учреждение юстиции по государственной регистрации прав на недвижимое имущество и сделок с ним на территории Республики Алтай; доверенность от 02.04.2015 № 00/51-04/16 выдан: Открытое акционерное общество «Межрегиональная распределительная сетевая компания Сибири»; картографический материал от 01.01.1992 № 947-2 выдан: Сибирски филиал ВИСХАГИ; карта (план) от 15.12.2015 № б/н выдан: Общество с ограниченной ответственностью "Геокад+".	
Получатель выписки:		Прокопьев Андрей Павлович, действующий(ая) на основании документа "" АДМИНИСТРАЦИЯ МУНИЦИПАЛЬНОГО ОБРАЗОВАНИЯ "ТУРОЧАКСКИЙ РАЙОН"	

полное наименование должности	подпись	инициалы, фамилия

М.П.

## Выписка из Единого государственного реестра недвижимости об объекте недвижимости

## Сведения о зарегистрированных правах

Земельный участок			
вид объекта недвижимости			
Лист № 1 раздела 2	Всего листов раздела 2: 2	Всего разделов: 8	Всего листов выписки: 11
27.01.2022г. № КУВИ-001/2022-10622878			
Кадастровый номер:		04:03:070501:1436	

1	Правообладатель (правообладатели):	1.1	
2	Вид, номер, дата и время государственной регистрации права:	2.1	Собственность 04:03:070501:1436-04/026/2019-1 16.10.2019 05:41:24
3	Сведения об осуществлении государственной регистрации сделки, права без необходимого в силу закона согласия третьего лица, органа:	3.1	данные отсутствуют
4	Ограничение прав и обременение объекта недвижимости:	не зарегистрировано	
5	Договоры участия в долевом строительстве:	не зарегистрировано	
6	Заявленные в судебном порядке права требования:	данные отсутствуют	
7	Сведения о возражении в отношении зарегистрированного права:	данные отсутствуют	
8	Сведения о наличии решения об изъятии объекта недвижимости для государственных и муниципальных нужд:	данные отсутствуют	
9	Сведения о невозможности государственной регистрации без личного участия правообладателя или его законного представителя:	данные отсутствуют	
10	Правопритязания и сведения о наличии поступивших, но не рассмотренных заявлений о проведении государственной регистрации права (перехода, прекращения права), ограничения права или обременения объекта недвижимости, сделки в отношении объекта недвижимости:	отсутствуют	

полное наименование должности	подпись	инициалы, фамилия
-------------------------------	---------	-------------------

М.П.

Земельный участок			
вид объекта недвижимости			
Лист № 2 раздела 2	Всего листов раздела 2: 2	Всего разделов: 8	Всего листов выписки: 11
27.01.2022г. № КУВИ-001/2022-10622878			
Кадастровый номер:		04:03:070501:1436	
11	Сведения о невозможности государственной регистрации перехода, прекращения, ограничения права на земельный участок из земель сельскохозяйственного назначения:	данные отсутствуют	

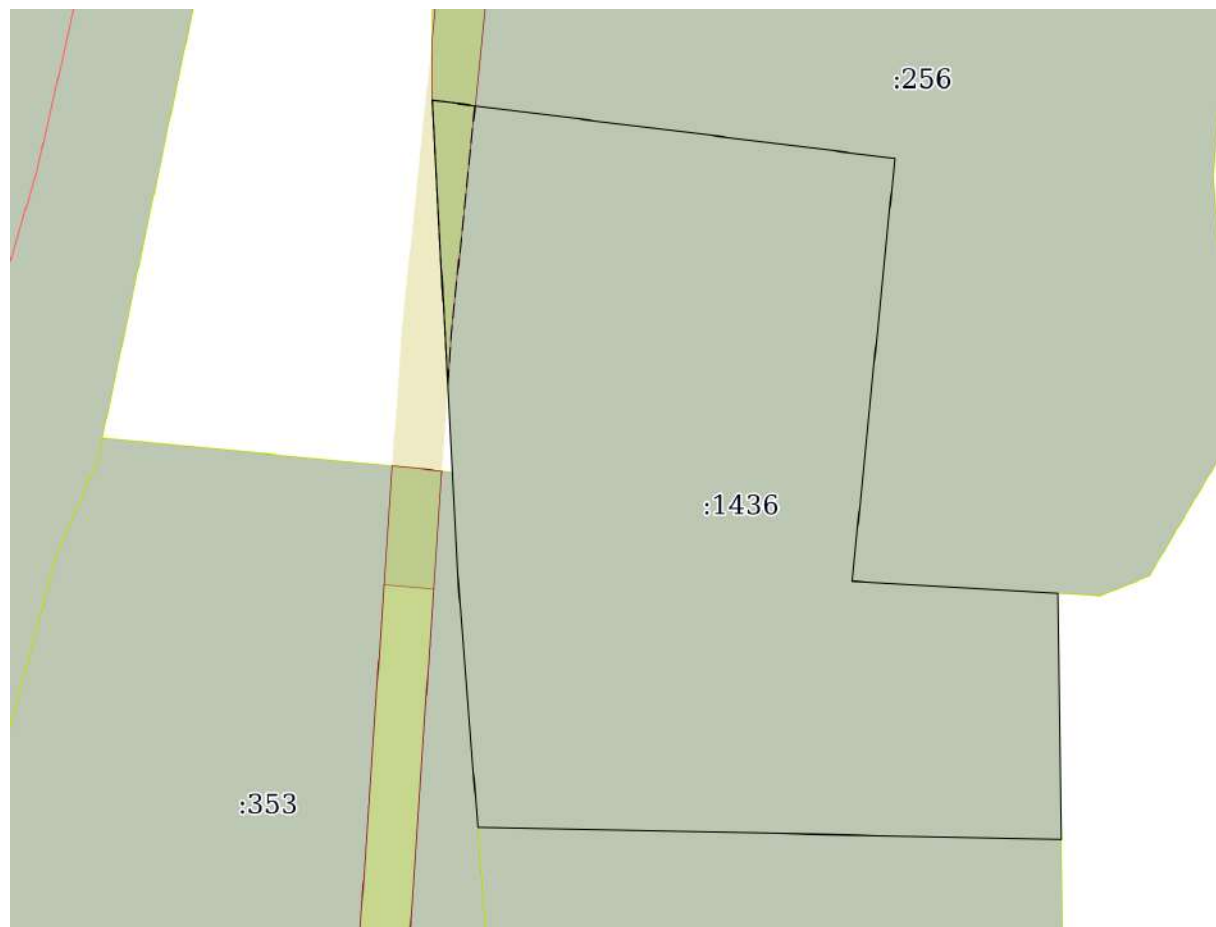
полное наименование должности	подпись	инициалы, фамилия
-------------------------------	---------	-------------------

М.П.

Выписка из Единого государственного реестра недвижимости об объекте недвижимости  
 Описание местоположения земельного участка

Земельный участок			
вид объекта недвижимости			
Лист № 1 раздела 3	Всего листов раздела 3: 1	Всего разделов: 8	Всего листов выписки: 11
27.01.2022г. № КУВИ-001/2022-10622878			
Кадастровый номер:		04:03:070501:1436	

План (чертеж, схема) земельного участка



Масштаб 1:600      Условные обозначения:

полное наименование должности	подпись	инициалы, фамилия

М.П.

## Выписка из Единого государственного реестра недвижимости об объекте недвижимости

## Описание местоположения земельного участка

Земельный участок			
вид объекта недвижимости			
Лист № 1 раздела 3.1	Всего листов раздела 3.1: 1	Всего разделов: 8	Всего листов выписки: 11
27.01.2022г. № КУВИ-001/2022-10622878			
Кадастровый номер:		04:03:070501:1436	

Описание местоположения границ земельного участка							
№ п/п	Номер точки		Дирекционный угол	Горизонтальное проложение, м	Описание закрепления на местности	Кадастровые номера смежных участков	Сведения об адресах правообладателей смежных земельных участков
	началь ная	конеч ная					
1	2	3	4	5	6	7	8
1	1.1.1	1.1.2	97°12.8`	10.51	данные отсутствуют	04:03:070501:256	Россия, Республика Алтай, Турочакский район, с. Кебезень, ул. Центральная, д.2, кв. 2
2	1.1.2	1.1.3	97°6.2`	10.03	данные отсутствуют	04:03:070501:256	Россия, Республика Алтай, Турочакский район, с. Кебезень, ул. Центральная, д.2, кв. 2
3	1.1.3	1.1.4	97°8.8`	16.96	данные отсутствуют	04:03:070501:256	Россия, Республика Алтай, Турочакский район, с. Кебезень, ул. Центральная, д.2, кв. 2
4	1.1.4	1.1.5	185°45.8`	34.15	данные отсутствуют	04:03:070501:256	Россия, Республика Алтай, Турочакский район, с. Кебезень, ул. Центральная, д.2, кв. 2
5	1.1.5	1.1.6	93°27.6`	16.57	данные отсутствуют	04:03:070501:256	Россия, Республика Алтай, Турочакский район, с. Кебезень, ул. Центральная, д.2, кв. 2
6	1.1.6	1.1.7	179°9.5`	19.76	данные отсутствуют	данные отсутствуют	данные отсутствуют
7	1.1.7	1.1.8	271°10.3`	46.95	данные отсутствуют	04:03:070501:1435	649152, Россия, Республика Алтай, Турочакский р-н, с. Кебезень, ул. Центральная, д. 2, кв. 1
8	1.1.8	1.1.9	355°25.3`	19.04	данные отсутствуют	04:03:070501:353	Республика Алтай, Турочакский район, с. Кебезень, ул. Центральная, д.2, кв. 1
9	1.1.9	1.1.10	356°54.0`	9.61	данные отсутствуют	04:03:070501:353	Республика Алтай, Турочакский район, с. Кебезень, ул. Центральная, д.2, кв. 1
10	1.1.10	1.1.1	356°52.6`	29.91	данные отсутствуют	данные отсутствуют	данные отсутствуют

полное наименование должности	подпись	инициалы, фамилия
-------------------------------	---------	-------------------

М.П.

## Выписка из Единого государственного реестра недвижимости об объекте недвижимости

## Описание местоположения земельного участка

Земельный участок			
вид объекта недвижимости			
Лист № 1 раздела 3.2	Всего листов раздела 3.2: 1	Всего разделов: 8	Всего листов выписки: 11
27.01.2022г. № КУВИ-001/2022-10622878			
Кадастровый номер:		04:03:070501:1436	

Сведения о характерных точках границы земельного участка				
Система координат 04.2				
Номер точки	Координаты, м		Описание закрепления на местности	Средняя квадратичная погрешность определения координат характерных точек границ земельного участка, м
	X	Y		
1	2	3	4	5
1	640842.54	2206355.27	-	0.1
2	640841.22	2206365.7	-	0.1
3	640839.98	2206375.65	-	0.1
4	640837.87	2206392.48	-	0.1
5	640803.89	2206389.05	-	0.1
6	640802.89	2206405.59	-	0.1
7	640783.13	2206405.88	-	0.1
8	640784.09	2206358.94	-	0.1
9	640803.07	2206357.42	-	0.1
10	640812.67	2206356.9	-	0.1
1	640842.54	2206355.27	-	0.1

полное наименование должности	подпись	инициалы, фамилия
-------------------------------	---------	-------------------

М.П.

Выписка из Единого государственного реестра недвижимости об объекте недвижимости  
Сведения о частях земельного участка

Земельный участок			
вид объекта недвижимости			

Лист № 1 раздела 4	Всего листов раздела 4: 1	Всего разделов: 8	Всего листов выписки: 11
--------------------	---------------------------	-------------------	--------------------------

27.01.2022г. № КУВИ-001/2022-10622878

Кадастровый номер: 04:03:070501:1436

План (чертеж, схема) части земельного участка

Учетный номер части: 04:03:070501:1436/1



Масштаб 1:300

Условные обозначения:

полное наименование должности	подпись	инициалы, фамилия

М.П.



Выписка из Единого государственного реестра недвижимости об объекте недвижимости  
Сведения о частях земельного участка

Земельный участок			
вид объекта недвижимости			
Лист № 1 раздела 4.1	Всего листов раздела 4.1: 1	Всего разделов: 8	Всего листов выписки: 11
27.01.2022г. № КУВИ-001/2022-10622878			
Кадастровый номер:		04:03:070501:1436	

Учетный номер части	Площадь, м2	Содержание ограничения в использовании или ограничения права на объект недвижимости или обременения объекта недвижимости
1	2	3
04:03:070501:1436/1	38	04:03-6.53
	Весь	<p>вид ограничения (обременения): ограничения прав на земельный участок, предусмотренные статьями 56, 56.1 Земельного кодекса Российской Федерации; Срок действия: с 2019-10-16; реквизиты документа-основания: кадастровая выписка о земельном участке от 28.11.2013 № 0400/501/13-93382 выдан: Филиал федерального государственного бюджетного учреждения "Федеральная кадастровая палата Федеральной службы государственной регистрации, кадастра и картографии" по Республике Алтай; договор на проведение кадастровых работ по установлению охранной зоны ВЛ от 13.01.2015 № 10.0400.49.15 выдан: Открытое акционерное общество «Межрегиональная распределительная сетевая компания Сибири»; материалы, содержащие данные по расположению границ муниципальных образований Республики Алтай от 22.08.2012 № 2542 выдан: Федеральная служба государственной регистрации, кадастра и картографии по Республике Алтай; свидетельство о государственной регистрации права от 07.09.2002 № 010282 выдан: Учреждение юстиции по государственной регистрации прав на недвижимое имущество и сделок с ним на территории Республики Алтай; доверенность от 02.04.2015 № 00/51-04/16 выдан: Открытое акционерное общество «Межрегиональная распределительная сетевая компания Сибири»; картографический материал от 01.01.1992 № 947-2 выдан: Сибирски филиал ВИСХАГИ; карта (план) от 15.12.2015 № б/н выдан: Общество с ограниченной ответственностью "Геокад+"; Содержание ограничения (обременения): Ограничения использования земель установлены в соответствии с Правилами установления охранных зон объектов электросетевого хозяйства и особых условий использования земельных участков, расположенных в границах таких зон утвержденными Постановлением Правительства РФ от 24.02.2009г. №160; Протяженность: 15877 м.; Реестровый номер границы: 04:03-6.53; Вид объекта реестра границ: Зона с особыми условиями использования территории; Вид зоны по документу: Охранная зона линии электропередач ВЛ-0.4 кВ. ТП 17-3-1, ТП 17-3-3, ТП 17-9-2, ТП 17-10-1, ТП 17-10-2, ТП 17-10-3, ТП 17-10-4 в том числе охранная зона ТП 17-3-1, ТП 17-3-3, ТП 17-9-2, ТП 17-10-1, ТП 17-10-2, ТП 17-10-3, ТП 17-10-4, ТП 17-8-1 ОАО «МРСК»; Тип зоны: Охранная зона инженерных коммуникаций; Номер: 1</p>

полное наименование должности	подпись	инициалы, фамилия
-------------------------------	---------	-------------------

М.П.

Выписка из Единого государственного реестра недвижимости об объекте недвижимости  
Сведения о частях земельного участка

Земельный участок			
вид объекта недвижимости			
Лист № 1 раздела 4.2	Всего листов раздела 4.2: 1	Всего разделов: 8	Всего листов выписки: 11
27.01.2022г. № КУВИ-001/2022-10622878			
Кадастровый номер:		04:03:070501:1436	

Сведения о характерных точках границы части (частей) земельного участка				
Учетный номер части: 04:03:070501:1436/1				
Система координат				
Номер точки	Координаты, м		Описание закрепления на местности	Средняя квадратичная погрешность определения координат характерных точек границ земельного участка, м
	X	Y		
1	2	3	4	5
1	640842.54	2206355.27	-	-
2	640842.1	2206358.72	-	-
3	640823.78	2206356.81	-	-
4	640819.61	2206356.52	-	-
1	640842.54	2206355.27	-	-

полное наименование должности	подпись	инициалы, фамилия

М.П.

Филиал федерального государственного бюджетного учреждения «Федеральная кадастровая палата Федеральной службы государственной регистрации, кадастра и картографии» по Республике Алтай  
полное наименование органа регистрации прав

Выписка из Единого государственного реестра недвижимости об объекте недвижимости

Сведения о характеристиках объекта недвижимости

На основании запроса от 26.01.2022, поступившего на рассмотрение 26.01.2022, сообщаем, что согласно записям Единого государственного реестра недвижимости:

Раздел 1 Лист 1

Земельный участок			
вид объекта недвижимости			

Лист № 1 раздела 1	Всего листов раздела 1: 2	Всего разделов: 5	Всего листов выписки: 7
--------------------	---------------------------	-------------------	-------------------------

26.01.2022г. № КУВИ-001/2022-10622885	
Кадастровый номер:	04:03:070501:1435
Номер кадастрового квартала:	04:03:070501
Дата присвоения кадастрового номера:	16.10.2019

Ранее присвоенный государственный учетный номер:	данные отсутствуют
Адрес:	Российская Федерация, Республика Алтай, Турочакский район, с. Кебезень, ул. Центральная, д. 2 Б
Площадь:	1325 +/- 13
Кадастровая стоимость, руб.:	236406.5
Кадастровые номера расположенных в пределах земельного участка объектов недвижимости:	данные отсутствуют
Кадастровые номера объектов недвижимости, из которых образован объект недвижимости:	04:03:070501:257
Кадастровые номера образованных объектов недвижимости:	данные отсутствуют
Категория земель:	Земли населенных пунктов
Виды разрешенного использования:	Для ведения личного подсобного хозяйства
Сведения о кадастровом инженере:	26387, Образование 2 (двух) земельных участков путем раздела земельного участка с кадастровым номером 04:03:070501:257, 169/2019, 2019-09-02
Сведения о лесах, водных объектах и об иных природных объектах, расположенных в пределах земельного участка:	данные отсутствуют
Сведения о том, что земельный участок полностью расположен в границах зоны с особыми условиями использования территории, территории объекта культурного наследия, публичного сервитута:	данные отсутствуют
Сведения о том, что земельный участок расположен в границах особой экономической зоны, территории опережающего социально-экономического развития, зоны территориального развития в Российской Федерации, игровой зоны:	данные отсутствуют

полное наименование должности	подпись	инициалы, фамилия
-------------------------------	---------	-------------------

М.П.

Земельный участок			
вид объекта недвижимости			
Лист № 2 раздела 1	Всего листов раздела 1: 2	Всего разделов: 5	Всего листов выписки: 7
26.01.2022г. № КУВИ-001/2022-10622885			
Кадастровый номер:		04:03:070501:1435	
Сведения о том, что земельный участок расположен в границах особо охраняемой природной территории, охотничьих угодий, лесничеств:		данные отсутствуют	
Сведения о результатах проведения государственного земельного надзора:		данные отсутствуют	
Сведения о расположении земельного участка в границах территории, в отношении которой утвержден проект межевания территории:		данные отсутствуют	
Условный номер земельного участка:		данные отсутствуют	
Сведения о принятии акта и (или) заключении договора, предусматривающих предоставление в соответствии с земельным законодательством исполнительным органом государственным органом власти или органом местного самоуправления, находящегося в государственной или муниципальной собственности земельного участка для строительства наемного дома социального использования или наемного дома коммерческого использования:		данные отсутствуют	
Сведения о том, что земельный участок или земельные участки образованы на основании решения об изъятии земельного участка и (или) расположенного на нем объекта недвижимости для государственных или муниципальных нужд:		данные отсутствуют	
Сведения о том, что земельный участок образован из земель или земельного участка, государственная собственность на которые не разграничена:		данные отсутствуют	
Сведения о наличии земельного спора о местоположении границ земельных участков:		данные отсутствуют	
Статус записи об объекте недвижимости:		Сведения об объекте недвижимости имеют статус "актуальные"	
Особые отметки:		Сведения, необходимые для заполнения раздела: 4 - Сведения о частях земельного участка, отсутствуют.	
Получатель выписки:		Прокопьев Андрей Павлович, действующий(ая) на основании документа "" АДМИНИСТРАЦИЯ МУНИЦИПАЛЬНОГО ОБРАЗОВАНИЯ "ТУРОЧАКСКИЙ РАЙОН"	

полное наименование должности	подпись	инициалы, фамилия

М.П.

## Выписка из Единого государственного реестра недвижимости об объекте недвижимости

## Сведения о зарегистрированных правах

Земельный участок			
вид объекта недвижимости			
Лист № 1 раздела 2	Всего листов раздела 2: 2	Всего разделов: 5	Всего листов выписки: 7
26.01.2022г. № КУВИ-001/2022-10622885			
Кадастровый номер:		04:03:070501:1435	

1	Правообладатель (правообладатели):	1.1	
2	Вид, номер, дата и время государственной регистрации права:	2.1	Собственность 04:03:070501:1435-04/026/2020-3 04.08.2020 06:44:03
3	Сведения об осуществлении государственной регистрации сделки, права без необходимого в силу закона согласия третьего лица, органа:	3.1	данные отсутствуют
4	Ограничение прав и обременение объекта недвижимости:	не зарегистрировано	
5	Договоры участия в долевом строительстве:	не зарегистрировано	
6	Заявленные в судебном порядке права требования:	данные отсутствуют	
7	Сведения о возражении в отношении зарегистрированного права:	данные отсутствуют	
8	Сведения о наличии решения об изъятии объекта недвижимости для государственных и муниципальных нужд:	данные отсутствуют	
9	Сведения о невозможности государственной регистрации без личного участия правообладателя или его законного представителя:	данные отсутствуют	
10	Правопритязания и сведения о наличии поступивших, но не рассмотренных заявлений о проведении государственной регистрации права (перехода, прекращения права), ограничения права или обременения объекта недвижимости, сделки в отношении объекта недвижимости:	отсутствуют	

полное наименование должности	подпись	инициалы, фамилия
-------------------------------	---------	-------------------

М.П.

Земельный участок			
вид объекта недвижимости			
Лист № 2 раздела 2	Всего листов раздела 2: 2	Всего разделов: 5	Всего листов выписки: 7
26.01.2022г. № КУВИ-001/2022-10622885			
Кадастровый номер:		04:03:070501:1435	
11	Сведения о невозможности государственной регистрации перехода, прекращения, ограничения права на земельный участок из земель сельскохозяйственного назначения:	данные отсутствуют	

полное наименование должности	подпись	инициалы, фамилия
-------------------------------	---------	-------------------

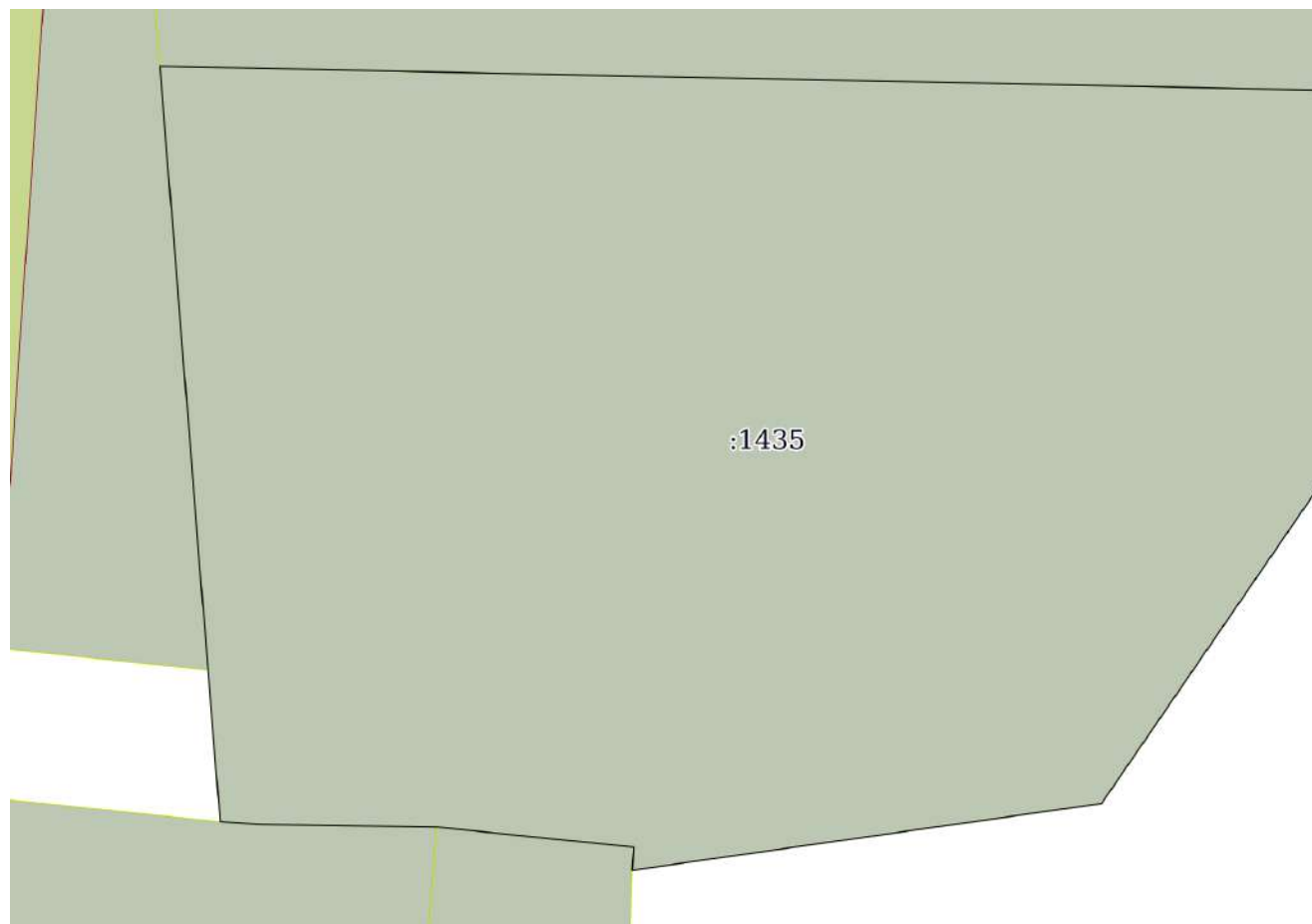
М.П.

## Выписка из Единого государственного реестра недвижимости об объекте недвижимости

## Описание местоположения земельного участка

Земельный участок			
вид объекта недвижимости			
Лист № 1 раздела 3	Всего листов раздела 3: 1	Всего разделов: 5	Всего листов выписки: 7
26.01.2022г. № КУВИ-001/2022-10622885			
Кадастровый номер:		04:03:070501:1435	

План (чертеж, схема) земельного участка



Масштаб 1:300

Условные обозначения:

полное наименование должности	подпись	инициалы, фамилия
-------------------------------	---------	-------------------

М.П.

## Выписка из Единого государственного реестра недвижимости об объекте недвижимости

## Описание местоположения земельного участка

Земельный участок			
вид объекта недвижимости			
Лист № 1 раздела 3.1	Всего листов раздела 3.1: 1	Всего разделов: 5	Всего листов выписки: 7
26.01.2022г. № КУВИ-001/2022-10622885			
Кадастровый номер:		04:03:070501:1435	

Описание местоположения границ земельного участка							
№ п/п	Номер точки		Дирекционный угол	Горизонтальное проложение, м	Описание закрепления на местности	Кадастровые номера смежных участков	Сведения об адресах правообладателей смежных земельных участков
	началь ная	конеч ная					
1	2	3	4	5	6	7	8
1	1.1.1	1.1.2	91°10.3`	46.95	данные отсутствуют	04:03:070501:1436	адрес отсутствует
2	1.1.2	1.1.3	179°10.9`	15.39	данные отсутствуют	данные отсутствуют	данные отсутствуют
3	1.1.3	1.1.4	214°27.2`	16.23	данные отсутствуют	данные отсутствуют	данные отсутствуют
4	1.1.4	1.1.5	261°54.7`	19.12	данные отсутствуют	данные отсутствуют	данные отсутствуют
5	1.1.5	1.1.6	3°41.5`	0.93	данные отсутствуют	04:03:070501:1158	данные отсутствуют
6	1.1.6	1.1.7	275°49.9`	7.97	данные отсутствуют	04:03:070501:1158	данные отсутствуют
7	1.1.7	1.1.8	270°52.7`	7.17	данные отсутствуют	04:03:070501:138	649152, Россия, Республика Алтай, Турочакский район, с. Кебезень, ул. Центральная, д. 2 а
8	1.1.8	1.1.9	273°59.0`	1.58	данные отсутствуют	04:03:070501:138	649152, Россия, Республика Алтай, Турочакский район, с. Кебезень, ул. Центральная, д. 2 а
9	1.1.9	1.1.10	355°24.9`	6.13	данные отсутствуют	данные отсутствуют	данные отсутствуют
10	1.1.10	1.1.1	355°26.7`	24.43	данные отсутствуют	04:03:070501:353	Республика Алтай, Турочакский район, с. Кебезень, ул. Центральная, д.2, кв. 1

полное наименование должности	подпись	инициалы, фамилия
-------------------------------	---------	-------------------

М.П.



## Выписка из Единого государственного реестра недвижимости об объекте недвижимости

## Описание местоположения земельного участка

Земельный участок			
вид объекта недвижимости			
Лист № 1 раздела 3.2	Всего листов раздела 3.2: 1	Всего разделов: 5	Всего листов выписки: 7
26.01.2022г. № КУВИ-001/2022-10622885			
Кадастровый номер:		04:03:070501:1435	

Сведения о характерных точках границы земельного участка				
Система координат МСК-04				
Номер точки	Координаты, м		Описание закрепления на местности	Средняя квадратичная погрешность определения координат характерных точек границ земельного участка, м
	X	Y		
1	2	3	4	5
1	640784.09	2206358.94	-	0.1
2	640783.13	2206405.88	-	0.1
3	640767.74	2206406.1	-	0.1
4	640754.36	2206396.92	-	0.1
5	640751.67	2206377.99	-	0.1
6	640752.6	2206378.05	-	0.1
7	640753.41	2206370.12	-	0.1
8	640753.52	2206362.95	-	0.1
9	640753.63	2206361.37	-	0.1
10	640759.74	2206360.88	-	0.1
1	640784.09	2206358.94	-	0.1

полное наименование должности	подпись	инициалы, фамилия

М.П.

**Филиал публично-правовой компании "Роскадастр" по Республике Алтай**

полное наименование органа регистрации прав

**Выписка из Единого государственного реестра недвижимости об объекте недвижимости**

**Сведения о характеристиках объекта недвижимости**

На основании запроса от 07.04.2023, поступившего на рассмотрение 07.04.2023, сообщаем, что согласно записям Единого государственного реестра недвижимости:

Раздел 1 Лист 1

Земельный участок			
вид объекта недвижимости			

Лист № 1 раздела 1	Всего листов раздела 1: 3	Всего разделов: 4	Всего листов выписки: 7
--------------------	---------------------------	-------------------	-------------------------

07.04.2023г. № КУВИ-001/2023-82332208	
Кадастровый номер:	04:03:070501:257
Номер кадастрового квартала:	04:03:070501
Дата присвоения кадастрового номера:	29.10.2008

Ранее присвоенный государственный учетный номер:	данные отсутствуют
Местоположение:	Местоположение установлено относительно ориентира, расположенного в границах участка. Почтовый адрес ориентира: Республика Алтай, р-н. Турочакский, с. Кебезень, ул. Центральная, д. 2.
Площадь:	3533 +/- 20
Кадастровая стоимость, руб.:	630357.86
Кадастровые номера расположенных в пределах земельного участка объектов недвижимости:	04:03:070501:612
Кадастровые номера объектов недвижимости, из которых образован объект недвижимости:	данные отсутствуют
Кадастровые номера образованных объектов недвижимости:	04:03:070501:1435, 04:03:070501:1436
Категория земель:	Земли населенных пунктов
Виды разрешенного использования:	Для ведения личного подсобного хозяйства
Сведения о кадастровом инженерере:	26387, Межевой план подготовлен в результате выполнения кадастровых работ в связи с уточнением местоположения границы и (или) площади земельного участка с кадастровым номером 04:03:070501:257, расположенного Российская Федерация, Республика Алтай, Турочакский район, с. Кебезень, ул. Центральная, д.2, кв.1, 9/2019г, 2019-01-16
Сведения о лесах, водных объектах и об иных природных объектах, расположенных в пределах земельного участка:	данные отсутствуют
Сведения о том, что земельный участок полностью расположен в границах зоны с особыми условиями использования территории, территории объекта культурного наследия, публичного сервитута:	данные отсутствуют

полное наименование должности	подпись	инициалы, фамилия
-------------------------------	---------	-------------------

М.П.

Земельный участок			
вид объекта недвижимости			
Лист № 2 раздела 1	Всего листов раздела 1: 3	Всего разделов: 4	Всего листов выписки: 7
07.04.2023г. № КУВИ-001/2023-82332208			
Кадастровый номер:		04:03:070501:257	
Сведения о том, что земельный участок расположен в границах особой экономической зоны, территории опережающего социально-экономического развития, зоны территориального развития в Российской Федерации, игровой зоны:	данные отсутствуют		
Сведения о том, что земельный участок расположен в границах особо охраняемой природной территории, охотничьих угодий, лесничеств:	данные отсутствуют		
Сведения о результатах проведения государственного земельного надзора:	данные отсутствуют		
Сведения о расположении земельного участка в границах территории, в отношении которой утвержден проект межевания территории:	данные отсутствуют		
Условный номер земельного участка:	данные отсутствуют		
Сведения о принятии акта и (или) заключении договора, предусматривающих предоставление в соответствии с земельным законодательством исполнительным органом государственным органом власти или органом местного самоуправления, находящегося в государственной или муниципальной собственности земельного участка для строительства наемного дома социального использования или наемного дома коммерческого использования:	данные отсутствуют		
Сведения о том, что земельный участок или земельные участки образованы на основании решения об изъятии земельного участка и (или) расположенного на нем объекта недвижимости для государственных или муниципальных нужд:	данные отсутствуют		
Сведения о том, что земельный участок образован из земель или земельного участка, государственная собственность на которые не разграничена:	данные отсутствуют		
Сведения о наличии земельного спора о местоположении границ земельных участков:	данные отсутствуют		
Статус записи об объекте недвижимости:	Объект недвижимости снят с кадастрового учета 16.10.2019 05:41:24		
Особые отметки:	Право (ограничение права, обременение объекта недвижимости) зарегистрировано на объект недвижимости с видом разрешенного использования: разрешенное использование для ведения личного подсобного хозяйства. Граница земельного участка пересекает границы земельных участков		

полное наименование должности	подпись	инициалы, фамилия

М.П.

Земельный участок			
вид объекта недвижимости			
Лист № 3 раздела 1	Всего листов раздела 1: 3	Всего разделов: 4	Всего листов выписки: 7
07.04.2023г. № КУВИ-001/2023-82332208			
Кадастровый номер:	04:03:070501:257		
	(земельного участка) с кадастровыми номерами (кадастровым номером) 04:03:070501:1435, 04:03:070501:1436. Сведения, необходимые для заполнения разделов: 2 - Сведения о зарегистрированных правах; 4 - Сведения о частях земельного участка, отсутствуют.		
Получатель выписки:	Тудашева Татьяна Викторовна, действующий(ая) на основании документа "" СЕЛЬСКАЯ АДМИНИСТРАЦИЯ КЕБЕЗЕНСКОГО СЕЛЬСКОГО ПОСЕЛЕНИЯ ТУРОЧАКСКОГО РАЙОНА РЕСПУБЛИКИ АЛТАЙ		

полное наименование должности	подпись	инициалы, фамилия

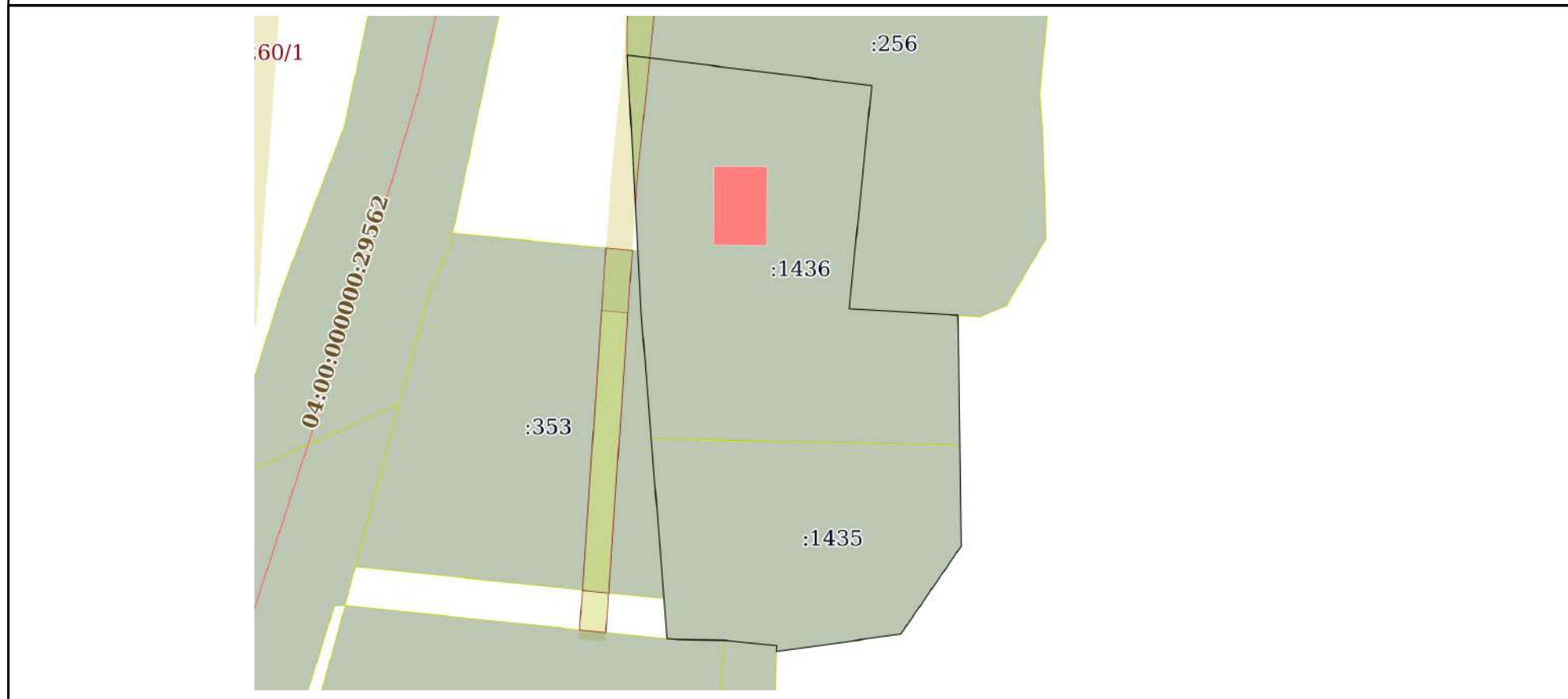
М.П.

Выписка из Единого государственного реестра недвижимости об объекте недвижимости

Описание местоположения земельного участка

Земельный участок			
вид объекта недвижимости			
Лист № 1 раздела 3	Всего листов раздела 3: 1	Всего разделов: 4	Всего листов выписки: 7
07.04.2023г. № КУВИ-001/2023-82332208			
Кадастровый номер:		04:03:070501:257	

План (чертеж, схема) земельного участка



Масштаб 1:900      Условные обозначения:

полное наименование должности	подпись	инициалы, фамилия
-------------------------------	---------	-------------------

М.П.

## Выписка из Единого государственного реестра недвижимости об объекте недвижимости

## Описание местоположения земельного участка

Земельный участок			
вид объекта недвижимости			
Лист № 1 раздела 3.1	Всего листов раздела 3.1: 2	Всего разделов: 4	Всего листов выписки: 7
07.04.2023г. № КУВИ-001/2023-82332208			
Кадастровый номер:		04:03:070501:257	

Описание местоположения границ земельного участка							
№ п/п	Номер точки		Дирекционный угол	Горизонтальное положение, м	Описание закрепления на местности	Кадастровые номера смежных участков	Сведения об адресах правообладателей смежных земельных участков
	начальная	конечная					
1	2	3	4	5	6	7	8
1	1.1.1	1.1.2	97°12.8`	10.51	данные отсутствуют	04:03:070501:256, 04:03:070501:1436	Россия, Республика Алтай, Турочакский район, с. Кебезень, ул. Центральная, д.2, кв. 2; адрес отсутствует
2	1.1.2	1.1.3	97°6.2`	10.03	данные отсутствуют	04:03:070501:256, 04:03:070501:1436	Россия, Республика Алтай, Турочакский район, с. Кебезень, ул. Центральная, д.2, кв. 2; адрес отсутствует
3	1.1.3	1.1.4	97°8.8`	16.96	данные отсутствуют	04:03:070501:256, 04:03:070501:1436	Россия, Республика Алтай, Турочакский район, с. Кебезень, ул. Центральная, д.2, кв. 2; адрес отсутствует
4	1.1.4	1.1.5	185°45.8`	34.15	данные отсутствуют	04:03:070501:256, 04:03:070501:1436	Россия, Республика Алтай, Турочакский район, с. Кебезень, ул. Центральная, д.2, кв. 2; адрес отсутствует
5	1.1.5	1.1.6	93°27.6`	16.57	данные отсутствуют	04:03:070501:256, 04:03:070501:1436	Россия, Республика Алтай, Турочакский район, с. Кебезень, ул. Центральная, д.2, кв. 2; адрес отсутствует
6	1.1.6	1.1.7	179°10.1`	35.15	данные отсутствуют	данные отсутствуют	данные отсутствуют
7	1.1.7	1.1.8	214°27.2`	16.23	данные отсутствуют	04:03:070501:1435	649152, Россия, Республика Алтай, Турочакский р-н, с. Кебезень, ул. Центральная, д. 2, кв. 1
8	1.1.8	1.1.9	261°54.7`	19.12	данные отсутствуют	04:03:070501:1435	649152, Россия, Республика Алтай, Турочакский р-н, с. Кебезень, ул. Центральная, д. 2, кв. 1
9	1.1.9	1.1.10	3°41.5`	0.93	данные отсутствуют	04:03:070501:1158, 04:03:070501:1435	данные отсутствуют; 649152, Россия, Республика Алтай, Турочакский р-н, с. Кебезень, ул. Центральная, д. 2, кв. 1

полное наименование должности	подпись	инициалы, фамилия

М.П.

Земельный участок							
вид объекта недвижимости							
Лист № 2 раздела 3.1		Всего листов раздела 3.1: 2			Всего разделов: 4		Всего листов выписки: 7
07.04.2023г. № КУВИ-001/2023-82332208							
Кадастровый номер:				04:03:070501:257			
10	1.1.10	1.1.11	275°49.9`	7.97	данные отсутствуют	04:03:070501:1158, 04:03:070501:1435	данные отсутствуют; 649152, Россия, Республика Алтай, Турочакский р-н, с. Кебезень, ул. Центральная, д. 2, кв. 1
11	1.1.11	1.1.12	270°52.7`	7.17	данные отсутствуют	04:03:070501:138, 04:03:070501:1435	649152, Россия, Республика Алтай, Турочакский район, с. Кебезень, ул. Центральная, д. 2 а; 649152, Россия, Республика Алтай, Турочакский р-н, с. Кебезень, ул. Центральная, д. 2, кв. 1
12	1.1.12	1.1.13	273°59.0`	1.58	данные отсутствуют	04:03:070501:138, 04:03:070501:1435	649152, Россия, Республика Алтай, Турочакский район, с. Кебезень, ул. Центральная, д. 2 а; 649152, Россия, Республика Алтай, Турочакский р-н, с. Кебезень, ул. Центральная, д. 2, кв. 1
13	1.1.13	1.1.14	355°25.9`	49.6	данные отсутствуют	данные отсутствуют	данные отсутствуют
14	1.1.14	1.1.1	356°52.9`	39.53	данные отсутствуют	04:03:070501:1436	адрес отсутствует
15	1.1.14	1.1.14			данные отсутствуют	04:03:070501:353	Республика Алтай, Турочакский район, с. Кебезень, ул. Центральная, д.2, кв. 1

полное наименование должности	подпись	инициалы, фамилия

М.П.

## Выписка из Единого государственного реестра недвижимости об объекте недвижимости

## Описание местоположения земельного участка

Земельный участок			
вид объекта недвижимости			
Лист № 1 раздела 3.2	Всего листов раздела 3.2: 1	Всего разделов: 4	Всего листов выписки: 7
07.04.2023г. № КУВИ-001/2023-82332208			
Кадастровый номер:		04:03:070501:257	

Сведения о характерных точках границы земельного участка				
Система координат МСК-04				
Номер точки	Координаты, м		Описание закрепления на местности	Средняя квадратичная погрешность определения координат характерных точек границ земельного участка, м
	X	Y		
1	2	3	4	5
1	640842.54	2206355.27	-	0.1
2	640841.22	2206365.7	-	0.1
3	640839.98	2206375.65	-	0.1
4	640837.87	2206392.48	-	0.1
5	640803.89	2206389.05	-	0.1
6	640802.89	2206405.59	-	0.1
7	640767.74	2206406.1	-	0.1
8	640754.36	2206396.92	-	0.1
9	640751.67	2206377.99	-	0.1
10	640752.6	2206378.05	-	0.1
11	640753.41	2206370.12	-	0.1
12	640753.52	2206362.95	-	0.1
13	640753.63	2206361.37	-	0.1
14	640803.07	2206357.42	-	0.1
1	640842.54	2206355.27	-	0.1

полное наименование должности	подпись	инициалы, фамилия

М.П.



Выписка из Единого государственного реестра недвижимости об объекте недвижимости

Сведения о характеристиках объекта недвижимости

На основании запроса от 26.01.2022, поступившего на рассмотрение 26.01.2022, сообщаем, что согласно записям Единого государственного реестра недвижимости:

Раздел 1 Лист 1

Земельный участок			
вид объекта недвижимости			

Лист № 1 раздела 1	Всего листов раздела 1: 3	Всего разделов: 8	Всего листов выписки: 14
--------------------	---------------------------	-------------------	--------------------------

26.01.2022г. № КУВИ-001/2022-10622737	
Кадастровый номер:	04:03:070501:353
Номер кадастрового квартала:	04:03:070501
Дата присвоения кадастрового номера:	08.04.2009

Ранее присвоенный государственный учетный номер:	данные отсутствуют
Местоположение:	Республика Алтай, р-н Турочакский, с. Кебезень, ул. Центральная, д. 4, А
Площадь:	1986 +/- 16
Кадастровая стоимость, руб.:	354342.12
Кадастровые номера расположенных в пределах земельного участка объектов недвижимости:	04:03:070501:963
Кадастровые номера объектов недвижимости, из которых образован объект недвижимости:	данные отсутствуют
Кадастровые номера образованных объектов недвижимости:	данные отсутствуют
Категория земель:	Земли населенных пунктов
Виды разрешенного использования:	для индивидуального жилищного строительства
Сведения о кадастровом инженере:	26387, Межевой план подготовлен в результате выполнения кадастровых работ в связи с исправлением ошибки в местоположении границ земельного участка с кадастровым номером 04:03:070501:353, расположенного Российская Федерация, Республика Алтай, Турочакский район, с. Кебезень, ул. Центральная, д. 4А, 106/2019г, 1970-01-01
Сведения о лесах, водных объектах и об иных природных объектах, расположенных в пределах земельного участка:	данные отсутствуют
Сведения о том, что земельный участок полностью расположен в границах зоны с особыми условиями использования территории, территории объекта культурного наследия, публичного сервитута:	данные отсутствуют

полное наименование должности	подпись	инициалы, фамилия
-------------------------------	---------	-------------------

М.П.

Земельный участок			
вид объекта недвижимости			
Лист № 2 раздела 1	Всего листов раздела 1: 3	Всего разделов: 8	Всего листов выписки: 14
26.01.2022г. № КУВИ-001/2022-10622737			
Кадастровый номер:		04:03:070501:353	
Сведения о том, что земельный участок расположен в границах особой экономической зоны, территории опережающего социально-экономического развития, зоны территориального развития в Российской Федерации, игровой зоны:		данные отсутствуют	
Сведения о том, что земельный участок расположен в границах особо охраняемой природной территории, охотничьих угодий, лесничеств:		данные отсутствуют	
Сведения о результатах проведения государственного земельного надзора:		данные отсутствуют	
Сведения о расположении земельного участка в границах территории, в отношении которой утвержден проект межевания территории:		данные отсутствуют	
Условный номер земельного участка:		данные отсутствуют	
Сведения о принятии акта и (или) заключении договора, предусматривающих предоставление в соответствии с земельным законодательством исполнительным органом государственным органом власти или органом местного самоуправления, находящегося в государственной или муниципальной собственности земельного участка для строительства наемного дома социального использования или наемного дома коммерческого использования:		данные отсутствуют	
Сведения о том, что земельный участок или земельные участки образованы на основании решения об изъятии земельного участка и (или) расположенного на нем объекта недвижимости для государственных или муниципальных нужд:		данные отсутствуют	
Сведения о том, что земельный участок образован из земель или земельного участка, государственная собственность на которые не разграничена:		данные отсутствуют	
Сведения о наличии земельного спора о местоположении границ земельных участков:		данные отсутствуют	
Статус записи об объекте недвижимости:		Сведения об объекте недвижимости имеют статус "актуальные"	
Особые отметки:		Сведения об ограничениях права на объект недвижимости, обременениях данного объекта, не зарегистрированных в реестре прав, ограничений прав и обременений недвижимого имущества: вид ограничения (обременения): ограничения прав на земельный участок, предусмотренные статьями 56, 56.1 Земельного кодекса Российской Федерации; срок действия: с 04.04.2016; реквизиты документа-основания: кадастровая выписка о земельном участке от 28.11.2013 № 0400/501/13-93382	

полное наименование должности	подпись	инициалы, фамилия
-------------------------------	---------	-------------------

М.П.

Земельный участок			
вид объекта недвижимости			
Лист № 3 раздела 1	Всего листов раздела 1: 3	Всего разделов: 8	Всего листов выписки: 14
26.01.2022г. № КУВИ-001/2022-10622737			
Кадастровый номер:		04:03:070501:353	
		<p>выдан: Филиал федерального государственного бюджетного учреждения "Федеральная кадастровая палата Федеральной службы государственной регистрации, кадастра и картографии" по Республике Алтай. вид ограничения (обременения): ограничения прав на земельный участок, предусмотренные статьями 56, 56.1 Земельного кодекса Российской Федерации; срок действия: с 02.07.2019; реквизиты документа-основания: кадастровая выписка о земельном участке от 28.11.2013 № 0400/501/13-93382 выдан: Филиал федерального государственного бюджетного учреждения "Федеральная кадастровая палата Федеральной службы государственной регистрации, кадастра и картографии" по Республике Алтай; договор на проведение кадастровых работ по установлению охранной зоны ВЛ от 13.01.2015 № 10.0400.49.15 выдан: Открытое акционерное общество «Межрегиональная распределительная сетевая компания Сибири»; материалы, содержащие данные по расположению границ муниципальных образований Республики Алтай от 22.08.2012 № 2542 выдан: Федеральная служба государственной регистрации, кадастра и картографии по Республике Алтай; свидетельство о государственной регистрации права от 07.09.2002 № 010282 выдан: Учреждение юстиции по государственной регистрации прав на недвижимое имущество и сделок с ним на территории Республики Алтай; доверенность от 02.04.2015 № 00/51-04/16 выдан: Открытое акционерное общество «Межрегиональная распределительная сетевая компания Сибири»; картографический материал № 947-2 выдан: Сибирски филиал ВИСХАГИ; карта (план) от 15.12.2015 № б/н выдан: Общество с ограничннной ответственностью "Геокад+".</p>	
Получатель выписки:		Прокопьев Андрей Павлович, действующий(ая) на основании документа "" АДМИНИСТРАЦИЯ МУНИЦИПАЛЬНОГО ОБРАЗОВАНИЯ "ТУРОЧАКСКИЙ РАЙОН"	

полное наименование должности	подпись	инициалы, фамилия

М.П.

## Выписка из Единого государственного реестра недвижимости об объекте недвижимости

## Сведения о зарегистрированных правах

Земельный участок			
вид объекта недвижимости			
Лист № 1 раздела 2	Всего листов раздела 2: 3	Всего разделов: 8	Всего листов выписки: 14
26.01.2022г. № КУВИ-001/2022-10622737			
Кадастровый номер:		04:03:070501:353	
1	Правообладатель (правообладатели):	1.1	
2	Вид, номер, дата и время государственной регистрации права:	2.1	Собственность 04-02-02/025/2013-497 08.07.2013 00:00:00
3	Сведения об осуществлении государственной регистрации сделки, права без необходимого в силу закона согласия третьего лица, органа:	3.1	данные отсутствуют
4	Ограничение прав и обременение объекта недвижимости:	не зарегистрировано	
4	Ограничение прав и обременение объекта недвижимости:		
	4.1 вид:	Запрещение регистрации	
	дата государственной регистрации:	28.09.2020 12:02:38	
	номер государственной регистрации:	04:03:070501:353-04/020/2020-2	
	срок, на который установлено ограничение прав и обременение объекта недвижимости:	Срок действия не установлен	
	лицо, в пользу которого установлено ограничение прав и обременение объекта недвижимости:	Не определено	
	основание государственной регистрации:	Постановление о запрете на совершение действий по регистрации (pdf), № 45529938/0411, выдан 27.09.2020, Управление Федеральной службы судебных приставов по Республике Алтай	
	сведения об осуществлении государственной регистрации сделки, права, ограничения права без необходимого в силу закона согласия третьего лица, органа:	данные отсутствуют	
	сведения об управляющем залогом и о договоре управления залогом, если такой договор заключен для управления ипотекой:	данные отсутствуют	

полное наименование должности	подпись	инициалы, фамилия
-------------------------------	---------	-------------------

М.П.

Земельный участок		
вид объекта недвижимости		
Лист № 2 раздела 2	Всего листов раздела 2: 3	Всего разделов: 8
Всего листов выписки: 14		
26.01.2022г. № КУВИ-001/2022-10622737		
Кадастровый номер:		04:03:070501:353
4.2	вид:	Запрещение регистрации
	дата государственной регистрации:	05.12.2019 11:16:15
	номер государственной регистрации:	04:03:070501:353-04/019/2019-1
	срок, на который установлено ограничение прав и обременение объекта недвижимости:	Срок действия не установлен
	лицо, в пользу которого установлено ограничение прав и обременение объекта недвижимости:	Не определено
	основание государственной регистрации:	Постановление о запрете на совершение действий по регистрации (pdf), № 42696246/0411, выдан 04.12.2019, Управление федеральной службы судебных приставов по Республике Алтай
	сведения об осуществлении государственной регистрации сделки, права, ограничения права без необходимого в силу закона согласия третьего лица, органа:	данные отсутствуют
	сведения об управляющем залогом и о договоре управления залогом, если такой договор заключен для управления ипотекой:	данные отсутствуют
5	Договоры участия в долевом строительстве:	не зарегистрировано
6	Заявленные в судебном порядке права требования:	данные отсутствуют
7	Сведения о возражении в отношении зарегистрированного права:	данные отсутствуют
8	Сведения о наличии решения об изъятии объекта недвижимости для государственных и муниципальных нужд:	данные отсутствуют
9	Сведения о невозможности государственной регистрации без личного участия правообладателя или его законного представителя:	данные отсутствуют
10	Правопритязания и сведения о наличии поступивших, но не рассмотренных заявлений о проведении государственной регистрации права (перехода, прекращения права), ограничения права или обременения объекта недвижимости, сделки в отношении объекта недвижимости:	отсутствуют

полное наименование должности	подпись	инициалы, фамилия
-------------------------------	---------	-------------------

М.П.

Земельный участок			
вид объекта недвижимости			
Лист № 3 раздела 2	Всего листов раздела 2: 3	Всего разделов: 8	Всего листов выписки: 14
26.01.2022г. № КУВИ-001/2022-10622737			
Кадастровый номер:		04:03:070501:353	
11	Сведения о невозможности государственной регистрации перехода, прекращения, ограничения права на земельный участок из земель сельскохозяйственного назначения:	данные отсутствуют	

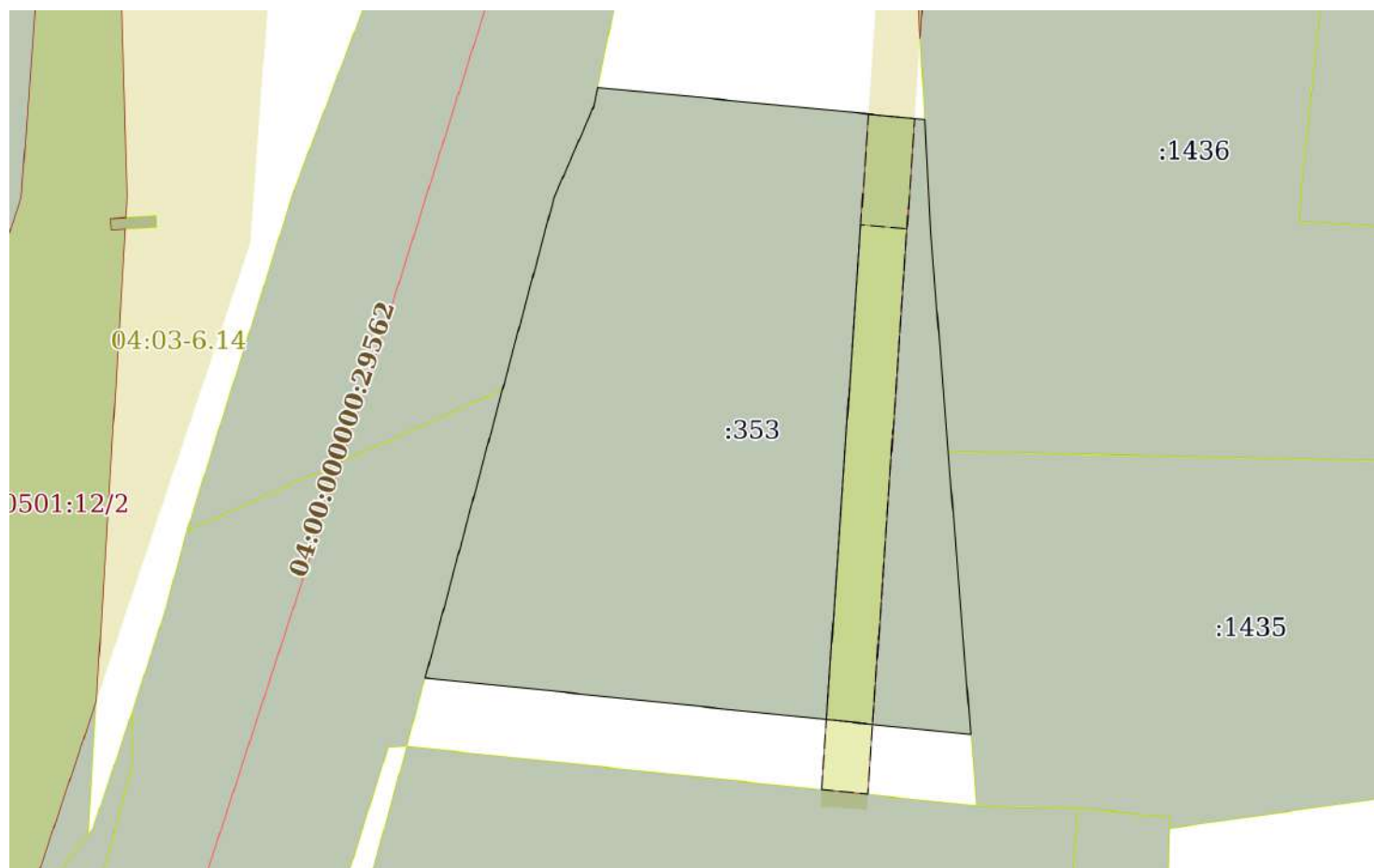
полное наименование должности	подпись	инициалы, фамилия
-------------------------------	---------	-------------------

М.П.

Выписка из Единого государственного реестра недвижимости об объекте недвижимости  
 Описание местоположения земельного участка

Земельный участок			
вид объекта недвижимости			
Лист № 1 раздела 3	Всего листов раздела 3: 1	Всего разделов: 8	Всего листов выписки: 14
26.01.2022г. № КУВИ-001/2022-10622737			
Кадастровый номер:		04:03:070501:353	

План (чертеж, схема) земельного участка



Масштаб 1:600

Условные обозначения:

полное наименование должности	подпись	инициалы, фамилия

М.П.

## Выписка из Единого государственного реестра недвижимости об объекте недвижимости

## Описание местоположения земельного участка

Земельный участок			
вид объекта недвижимости			
Лист № 1 раздела 3.1	Всего листов раздела 3.1: 1	Всего разделов: 8	Всего листов выписки: 14
26.01.2022г. № КУВИ-001/2022-10622737			
Кадастровый номер:		04:03:070501:353	

Описание местоположения границ земельного участка							
№ п/п	Номер точки		Дирекционный угол	Горизонтальное проложение, м	Описание закрепления на местности	Кадастровые номера смежных участков	Сведения об адресах правообладателей смежных земельных участков
	началь ная	конеч ная					
1	2	3	4	5	6	7	8
1	1.1.1	1.1.2	95°36.2`	28.27	данные отсутствуют	данные отсутствуют	данные отсутствуют
2	1.1.2	1.1.3	176°54.0`	9.61	данные отсутствуют	04:03:070501:1436	адрес отсутствует
3	1.1.3	1.1.4	175°26.0`	43.47	данные отсутствуют	данные отсутствуют	данные отсутствуют
4	1.1.4	1.1.5	275°56.8`	47.19	данные отсутствуют	данные отсутствуют	данные отсутствуют
5	1.1.4	1.1.4			данные отсутствуют	04:03:070501:1435	649152, Россия, Республика Алтай, Турочакский р-н, с. Кебезень, ул. Центральная, д. 2, кв. 1
6	1.1.5	1.1.6	15°0.0`	25.65	данные отсутствуют	04:03:070203:38	адрес отсутствует
7	1.1.6	1.1.7	15°2.8`	17.18	данные отсутствуют	04:03:000000:525(4)	адрес отсутствует
8	1.1.7	1.1.8	23°33.3`	8.43	данные отсутствуют	04:03:000000:525(4)	адрес отсутствует
9	1.1.8	1.1.1	11°57.4`	1.74	данные отсутствуют	04:03:000000:525(4)	адрес отсутствует

полное наименование должности	подпись	инициалы, фамилия

М.П.



## Выписка из Единого государственного реестра недвижимости об объекте недвижимости

## Описание местоположения земельного участка


Земельный участок			
вид объекта недвижимости			
Лист № 1 раздела 3.2	Всего листов раздела 3.2: 1	Всего разделов: 8	Всего листов выписки: 14
26.01.2022г. № КУВИ-001/2022-10622737			
Кадастровый номер:		04:03:070501:353	

Сведения о характерных точках границы земельного участка				
Система координат 04.2				
Номер точки	Координаты, м		Описание закрепления на местности	Средняя квадратичная погрешность определения координат характерных точек границ земельного участка, м
	X	Y		
1	2	3	4	5
1	640815.43	2206328.77	-	0.1
2	640812.67	2206356.9	-	0.1
3	640803.07	2206357.42	-	0.1
4	640759.74	2206360.88	-	0.1
5	640764.63	2206313.94	-	0.1
6	640789.41	2206320.58	-	0.1
7	640806	2206325.04	-	0.1
8	640813.73	2206328.41	-	0.1
1	640815.43	2206328.77	-	0.1


полное наименование должности	подпись	инициалы, фамилия

М.П.

Выписка из Единого государственного реестра недвижимости об объекте недвижимости  
Сведения о частях земельного участка

Земельный участок			
вид объекта недвижимости			
Лист № 1 раздела 4	Всего листов раздела 4: 2	Всего разделов: 8	Всего листов выписки: 14
26.01.2022г. № КУВИ-001/2022-10622737			
Кадастровый номер:		04:03:070501:353	
План (чертеж, схема) части земельного участка		Учетный номер части: 04:03:070501:353/1	
			
Масштаб 1:500	Условные обозначения:		
полное наименование должности	подпись	инициалы, фамилия	

М.П.

Земельный участок			
вид объекта недвижимости			
Лист № 2 раздела 4	Всего листов раздела 4: 2	Всего разделов: 8	Всего листов выписки: 14
26.01.2022г. № КУВИ-001/2022-10622737			
Кадастровый номер:		04:03:070501:353	
План (чертеж, схема) части земельного участка		Учетный номер части: 04:03:070501:353/2	
			
Масштаб 1:500	Условные обозначения:		

полное наименование должности	подпись	инициалы, фамилия
-------------------------------	---------	-------------------

М.П.

Выписка из Единого государственного реестра недвижимости об объекте недвижимости  
Сведения о частях земельного участка

Земельный участок			
вид объекта недвижимости			

Лист № 1 раздела 4.1	Всего листов раздела 4.1: 1	Всего разделов: 8	Всего листов выписки: 14
----------------------	-----------------------------	-------------------	--------------------------

26.01.2022г. № КУВИ-001/2022-10622737

Кадастровый номер: 04:03:070501:353

Учетный номер части	Площадь, м2	Содержание ограничения в использовании или ограничения права на объект недвижимости или обременения объекта недвижимости
1	2	3
04:03:070501:353/1	195	вид ограничения (обременения): ограничения прав на земельный участок, предусмотренные статьями 56, 56.1 Земельного кодекса Российской Федерации; Срок действия: с 2016-04-04; реквизиты документа-основания: кадастровая выписка о земельном участке от 28.11.2013 № 0400/501/13-93382 выдан: Филиал федерального государственного бюджетного учреждения "Федеральная кадастровая палата Федеральной службы государственной регистрации, кадастра и картографии" по Республике Алтай; Содержание ограничения (обременения): Ограничения использования земель установлены в соответствии с Правилами установления охранных зон объектов электросетевого хозяйства и особых условий использования земельных участков, расположенных в границах таких зон утвержденных Постановлением Правительства РФ от 24.02.2009г. №160; Протяженность: 15877 м.; Реестровый номер границы: 04.03.2.32
04:03:070501:353/2	209	04:03-6.53
	Весь	вид ограничения (обременения): ограничения прав на земельный участок, предусмотренные статьями 56, 56.1 Земельного кодекса Российской Федерации; Срок действия: с 2019-07-02; реквизиты документа-основания: кадастровая выписка о земельном участке от 28.11.2013 № 0400/501/13-93382 выдан: Филиал федерального государственного бюджетного учреждения "Федеральная кадастровая палата Федеральной службы государственной регистрации, кадастра и картографии" по Республике Алтай; договор на проведение кадастровых работ по установлению охранной зоны ВЛ от 13.01.2015 № 10.0400.49.15 выдан: Открытое акционерное общество «Межрегиональная распределительная сетевая компания Сибири»; материалы, содержащие данные по расположению границ муниципальных образований Республики Алтай от 22.08.2012 № 2542 выдан: Федеральная служба государственной регистрации, кадастра и картографии по Республике Алтай; свидетельство о государственной регистрации права от 07.09.2002 № 010282 выдан: Учреждение юстиции по государственной регистрации прав на недвижимое имущество и сделок с ним на территории Республики Алтай; доверенность от 02.04.2015 № 00/51-04/16 выдан: Открытое акционерное общество «Межрегиональная распределительная сетевая компания Сибири»; картографический материал № 947-2 выдан: Сибирски филиал ВИСХАГИ; карта (план) от 15.12.2015 № б/н выдан: Общество с ограниченной ответственностью "Геокад+"; Содержание ограничения (обременения): Ограничения использования земель установлены в соответствии с Правилами установления охранных зон объектов электросетевого хозяйства и особых условий использования земельных участков, расположенных в границах таких зон утвержденных Постановлением Правительства РФ от 24.02.2009г. №160; Протяженность: 15877 м.; Реестровый номер границы: 04:03-6.53; Вид объекта реестра границ: Зона с особыми условиями использования территории; Вид зоны по документу: Охранная зона линии электропередач ВЛ-0.4 кВ. ТП 17-3-1, ТП 17-3-3, ТП 17-9-2, ТП 17-10-1, ТП 17-10-2, ТП 17-10-3, ТП 17-10-4 в том числе охранная зона ТП 17-3-1, ТП 17-3-3, ТП 17-9-2, ТП 17-10-1, ТП 17-10-2, ТП 17-10-3, ТП 17-10-4, ТП 17-8-1 ОАО «МРСК»; Тип зоны: Охранная зона инженерных коммуникаций; Номер: 1

полное наименование должности	подпись	инициалы, фамилия
-------------------------------	---------	-------------------

М.П.

Выписка из Единого государственного реестра недвижимости об объекте недвижимости  
Сведения о частях земельного участка

Земельный участок			
вид объекта недвижимости			
Лист № 1 раздела 4.2	Всего листов раздела 4.2: 2	Всего разделов: 8	Всего листов выписки: 14
26.01.2022г. № КУВИ-001/2022-10622737			
Кадастровый номер:		04:03:070501:353	

Сведения о характерных точках границы части (частей) земельного участка				
Учетный номер части: 04:03:070501:353/1				
Система координат МСК-04, зона 2				
Номер точки	Координаты, м		Описание закрепления на местности	Средняя квадратичная погрешность определения координат характерных точек границ земельного участка, м
	X	Y		
1	2	3	4	5
1	640755.02	2206348.03	-	-
2	640754.61	2206352.01	-	-
3	640803.25	2206355.39	-	-
4	640803.61	2206351.41	-	-
5	640755.02	2206348.03	-	-

полное наименование должности	подпись	инициалы, фамилия

М.П.

Земельный участок				
вид объекта недвижимости				
Лист № 2 раздела 4.2	Всего листов раздела 4.2: 2		Всего разделов: 8	Всего листов выписки: 14
26.01.2022г. № КУВИ-001/2022-10622737				
Кадастровый номер:			04:03:070501:353	
Сведения о характерных точках границы части (частей) земельного участка				
Учетный номер части: 04:03:070501:353/2				
Система координат				
Номер точки	Координаты, м		Описание закрепления на местности	Средняя квадратичная погрешность определения координат характерных точек границ земельного участка, м
	X	Y		
1	2	3	4	5
1	640813.14	2206352.07	-	-
2	640812.75	2206356.05	-	-
3	640760.62	2206352.43	-	-
4	640761.03	2206348.45	-	-
1	640813.14	2206352.07	-	-

полное наименование должности	подпись	инициалы, фамилия
-------------------------------	---------	-------------------

М.П.

Филиал федерального государственного бюджетного учреждения «Федеральная кадастровая палата Федеральной службы государственной регистрации, кадастра и картографии» по Республике Алтай  
полное наименование органа регистрации прав

Выписка из Единого государственного реестра недвижимости об объекте недвижимости

Сведения о характеристиках объекта недвижимости

На основании запроса от 26.01.2022, поступившего на рассмотрение 26.01.2022, сообщаем, что согласно записям Единого государственного реестра недвижимости:

Раздел 1 Лист 1

Земельный участок			
вид объекта недвижимости			

Лист № 1 раздела 1	Всего листов раздела 1: 3	Всего разделов: 6	Всего листов выписки: 9
--------------------	---------------------------	-------------------	-------------------------

27.01.2022г. № КУВИ-001/2022-10622943	
Кадастровый номер:	04:03:070501:138
Номер кадастрового квартала:	04:03:070501
Дата присвоения кадастрового номера:	25.05.2006

Ранее присвоенный государственный учетный номер:	данные отсутствуют
Местоположение:	Республика Алтай, р-н. Турочакский, с. Кебезень, ул. Центральная, д. 2а
Площадь:	2114 +/- 16
Кадастровая стоимость, руб.:	377179.88
Кадастровые номера расположенных в пределах земельного участка объектов недвижимости:	04:03:070501:616
Кадастровые номера объектов недвижимости, из которых образован объект недвижимости:	данные отсутствуют
Кадастровые номера образованных объектов недвижимости:	данные отсутствуют
Категория земель:	Земли населенных пунктов
Виды разрешенного использования:	Для строительства индивидуального жилого дома
Сведения о кадастровом инженере:	26387, Межевой план подготовлен в результате выполнения кадастровых работ в связи с исправлением ошибки в местоположении границ земельного участка с кадастровым номером 04:03:070501:138, расположенного Российская Федерация, Республика Алтай, Турочакский район, с. Кебезень, ул. Центральная, д. 2А с исправлением ошибки в местоположении границ смежного земельного участка с кадастровым номером 04:03:070501:1158, расположенного Российская Федерация, Республика Алтай, Турочакский район, с. Кебезень, ул. Центральная, д. 2И, 151/2018г, 2018-07-09
Сведения о лесах, водных объектах и об иных природных объектах, расположенных в пределах земельного участка:	данные отсутствуют
Сведения о том, что земельный участок полностью расположен в границах зоны с особыми условиями использования территории, территории объекта культурного наследия, публичного сервитута:	данные отсутствуют

полное наименование должности	подпись	инициалы, фамилия
-------------------------------	---------	-------------------

М.П.

Земельный участок		
вид объекта недвижимости		
Лист № 2 раздела 1	Всего листов раздела 1: 3	Всего разделов: 6
Всего листов выписки: 9		
27.01.2022г. № КУВИ-001/2022-10622943		
Кадастровый номер:	04:03:070501:138	
Сведения о том, что земельный участок расположен в границах особой экономической зоны, территории опережающего социально-экономического развития, зоны территориального развития в Российской Федерации, игровой зоны:	данные отсутствуют	
Сведения о том, что земельный участок расположен в границах особо охраняемой природной территории, охотничьих угодий, лесничеств:	данные отсутствуют	
Сведения о результатах проведения государственного земельного надзора:	данные отсутствуют	
Сведения о расположении земельного участка в границах территории, в отношении которой утвержден проект межевания территории:	данные отсутствуют	
Условный номер земельного участка:	данные отсутствуют	
Сведения о принятии акта и (или) заключении договора, предусматривающих предоставление в соответствии с земельным законодательством исполнительным органом государственным органом власти или органом местного самоуправления, находящегося в государственной или муниципальной собственности земельного участка для строительства наемного дома социального использования или наемного дома коммерческого использования:	данные отсутствуют	
Сведения о том, что земельный участок или земельные участки образованы на основании решения об изъятии земельного участка и (или) расположенного на нем объекта недвижимости для государственных или муниципальных нужд:	данные отсутствуют	
Сведения о том, что земельный участок образован из земель или земельного участка, государственная собственность на которые не разграничена:	данные отсутствуют	
Сведения о наличии земельного спора о местоположении границ земельных участков:	данные отсутствуют	
Статус записи об объекте недвижимости:	Сведения об объекте недвижимости имеют статус "актуальные, ранее учтенные"	
Особые отметки:	Сведения о вещных правах на объект недвижимости, не зарегистрированных в реестре прав, ограничений прав и обременений недвижимого имущества: Вид права: Государственная собственность. Сведения об ограничениях права на объект недвижимости, обременениях данного объекта, не зарегистрированных в реестре прав, ограничений прав и обременений недвижимого имущества: вид ограничения (обременения): прочие ограничения прав и обременения объекта недвижимости; срок	
полное наименование должности	подпись	инициалы, фамилия

М.П.



Земельный участок			
вид объекта недвижимости			
Лист № 3 раздела 1	Всего листов раздела 1: 3	Всего разделов: 6	Всего листов выписки: 9
27.01.2022г. № КУВИ-001/2022-10622943			
Кадастровый номер:		04:03:070501:138	
		действия: с 13.03.2007; Лица (объекты недвижимости), в пользу которых (в связи с которыми) установлены ограничения (обременения): Романов Валерий Александрович; реквизиты документа-основания: выписка из ЕГРП на недвижимое имущество и сделок с ним № 04-02-02/009/2007-118. Сведения, необходимые для заполнения раздела: 4 - Сведения о частях земельного участка, отсутствуют.	
Получатель выписки:		Прокопьев Андрей Павлович, действующий(ая) на основании документа "" АДМИНИСТРАЦИЯ МУНИЦИПАЛЬНОГО ОБРАЗОВАНИЯ "ТУРОЧАКСКИЙ РАЙОН"	

полное наименование должности	подпись	инициалы, фамилия

М.П.

## Выписка из Единого государственного реестра недвижимости об объекте недвижимости

## Сведения о зарегистрированных правах

Земельный участок			
вид объекта недвижимости			
Лист № 1 раздела 2	Всего листов раздела 2: 2	Всего разделов: 6	Всего листов выписки: 9
27.01.2022г. № КУВИ-001/2022-10622943			
Кадастровый номер:		04:03:070501:138	

1	Правообладатель (правообладатели):	1.1	
2	Вид, номер, дата и время государственной регистрации права:	2.1	Собственность 04:03:070501:138-04/026/2019-11 17.12.2019 11:12:55
3	Сведения об осуществлении государственной регистрации сделки, права без необходимого в силу закона согласия третьего лица, органа:	3.1	данные отсутствуют
4	Ограничение прав и обременение объекта недвижимости:	не зарегистрировано	
5	Договоры участия в долевом строительстве:	не зарегистрировано	
6	Заявленные в судебном порядке права требования:	данные отсутствуют	
7	Сведения о возражении в отношении зарегистрированного права:	данные отсутствуют	
8	Сведения о наличии решения об изъятии объекта недвижимости для государственных и муниципальных нужд:	данные отсутствуют	
9	Сведения о невозможности государственной регистрации без личного участия правообладателя или его законного представителя:	данные отсутствуют	
10	Правопритязания и сведения о наличии поступивших, но не рассмотренных заявлений о проведении государственной регистрации права (перехода, прекращения права), ограничения права или обременения объекта недвижимости, сделки в отношении объекта недвижимости:	Представлены документы на государственную регистрацию:	

полное наименование должности	подпись	инициалы, фамилия
-------------------------------	---------	-------------------

М.П.

Земельный участок			
вид объекта недвижимости			
Лист № 2 раздела 2	Всего листов раздела 2: 2	Всего разделов: 6	Всего листов выписки: 9
27.01.2022г. № КУВИ-001/2022-10622943			
Кадастровый номер:		04:03:070501:138	
11	Сведения о невозможности государственной регистрации перехода, прекращения, ограничения права на земельный участок из земель сельскохозяйственного назначения:	данные отсутствуют	

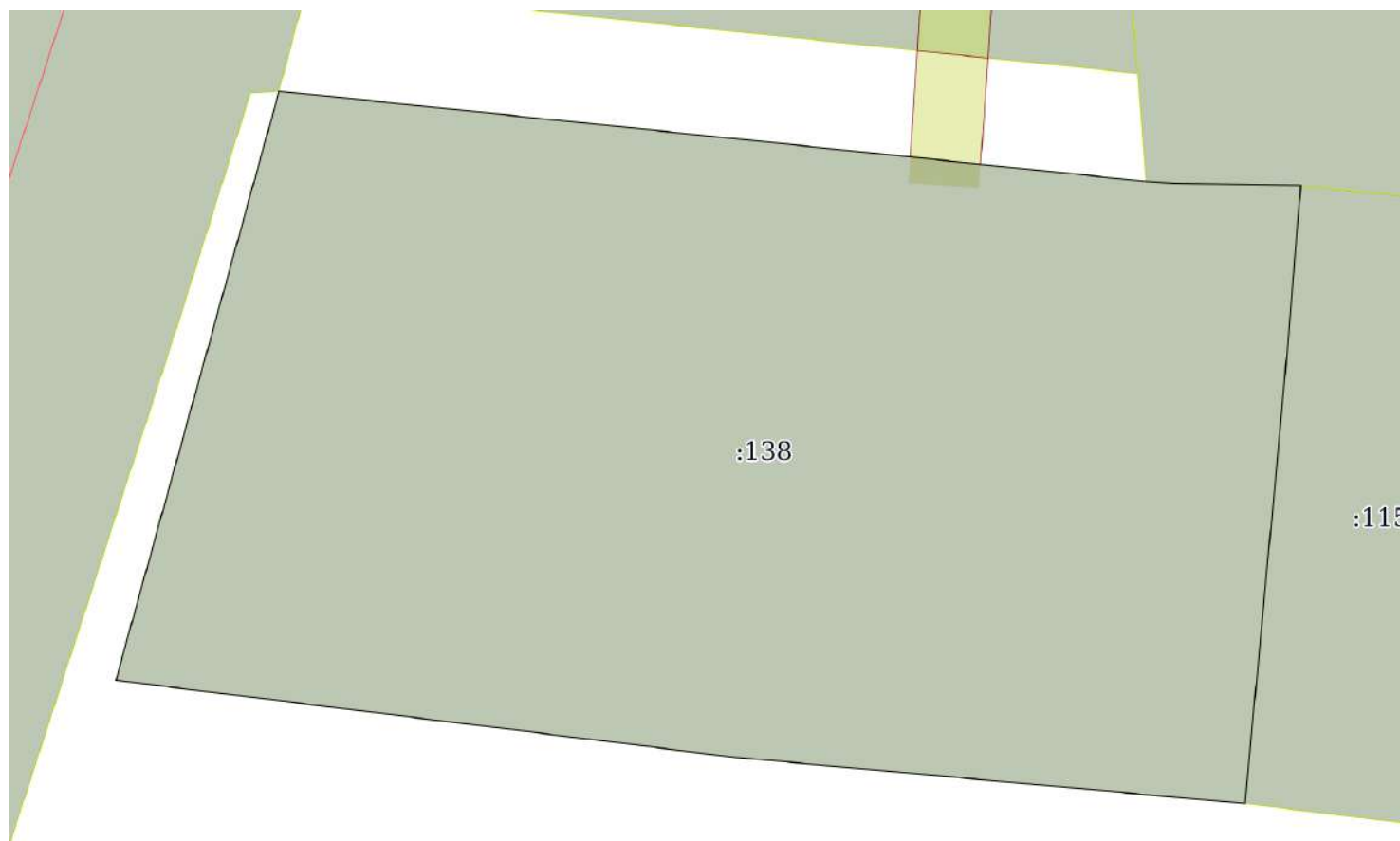
полное наименование должности	подпись	инициалы, фамилия
-------------------------------	---------	-------------------

М.П.

Выписка из Единого государственного реестра недвижимости об объекте недвижимости  
Описание местоположения земельного участка

Земельный участок			
вид объекта недвижимости			
Лист № 1 раздела 3	Всего листов раздела 3: 1	Всего разделов: 6	Всего листов выписки: 9
27.01.2022г. № КУВИ-001/2022-10622943			
Кадастровый номер:		04:03:070501:138	

План (чертеж, схема) земельного участка



Масштаб 1:400

Условные обозначения:

полное наименование должности	подпись	инициалы, фамилия
-------------------------------	---------	-------------------

М.П.

## Выписка из Единого государственного реестра недвижимости об объекте недвижимости

## Описание местоположения земельного участка

Земельный участок			
вид объекта недвижимости			
Лист № 1 раздела 3.1	Всего листов раздела 3.1: 1	Всего разделов: 6	Всего листов выписки: 9
27.01.2022г. № КУВИ-001/2022-10622943			
Кадастровый номер:		04:03:070501:138	

Описание местоположения границ земельного участка							
№ п/п	Номер точки		Дирекционный угол	Горизонтальное проложение, м	Описание закрепления на местности	Кадастровые номера смежных участков	Сведения об адресах правообладателей смежных земельных участков
	началь ная	конеч ная					
1	2	3	4	5	6	7	8
1	1.1.1	1.1.2	95°57.1'	49.28	данные отсутствуют	данные отсутствуют	данные отсутствуют
2	1.1.1	1.1.1			данные отсутствуют	04:03:070203:38	адрес отсутствует
3	1.1.2	1.1.3	93°59.0'	1.58	данные отсутствуют	04:03:070501:1435	649152, Россия, Республика Алтай, Турочакский р-н, с. Кебезень, ул. Центральная, д. 2, кв. 1
4	1.1.3	1.1.4	90°52.7'	7.17	данные отсутствуют	04:03:070501:1435	649152, Россия, Республика Алтай, Турочакский р-н, с. Кебезень, ул. Центральная, д. 2, кв. 1
5	1.1.4	1.1.5	184°45.3'	11.22	данные отсутствуют	04:03:070501:1158	данные отсутствуют
6	1.1.5	1.1.6	185°21.7'	23.86	данные отсутствуют	04:03:070501:1158	данные отсутствуют
7	1.1.6	1.1.7	275°10.8'	29.02	данные отсутствуют	данные отсутствуют	данные отсутствуют
8	1.1.7	1.1.8	277°5.9'	35.2	данные отсутствуют	данные отсутствуют	данные отсутствуют
9	1.1.8	1.1.1	15°29.5'	34.56	данные отсутствуют	данные отсутствуют	данные отсутствуют

полное наименование должности	подпись	инициалы, фамилия

М.П.

## Выписка из Единого государственного реестра недвижимости об объекте недвижимости

## Описание местоположения земельного участка

Земельный участок			
вид объекта недвижимости			
Лист № 1 раздела 3.2	Всего листов раздела 3.2: 1	Всего разделов: 6	Всего листов выписки: 9
27.01.2022г. № КУВИ-001/2022-10622943			
Кадастровый номер:		04:03:070501:138	

Сведения о характерных точках границы земельного участка				
Система координат МСК-04				
Номер точки	Координаты, м		Описание закрепления на местности	Средняя квадратичная погрешность определения координат характерных точек границ земельного участка, м
	X	Y		
1	2	3	4	5
1	640758.74	2206312.36	-	0.1
2	640753.63	2206361.37	-	0.1
3	640753.52	2206362.95	-	0.1
4	640753.41	2206370.12	-	0.1
5	640742.23	2206369.19	-	0.1
6	640718.47	2206366.96	-	0.1
7	640721.09	2206338.06	-	0.1
8	640725.44	2206303.13	-	0.1
1	640758.74	2206312.36	-	0.1

полное наименование должности	подпись	инициалы, фамилия

М.П.

Выписка из Единого государственного реестра недвижимости об объекте недвижимости  
Сведения о частях земельного участка

Земельный участок		
вид объекта недвижимости		
Лист № 1 раздела 4.1	Всего листов раздела 4.1: 1	Всего разделов: 6
Всего листов выписки: 9		
27.01.2022г. № КУВИ-001/2022-10622943		
Кадастровый номер:	04:03:070501:138	
Учетный номер части	Площадь, м2	Содержание ограничения в использовании или ограничения права на объект недвижимости или обременения объекта недвижимости
1	2	3
04:03:070501:138/1	2040	вид ограничения (обременения): прочие ограничения прав и обременения объекта недвижимости; Срок действия: с 2007-03-13; реквизиты документа-основания: выписка из ЕГРП на недвижимое имущество и сделок с ним № 04-02-02/009/2007-118; Сведения о лицах в пользу которых или в связи с которыми установлены (устанавливаются) ограничение прав и обременение объекта недвижимости: Романов Валерий Александрович; Содержание ограничения (обременения): Аренда земли

полное наименование должности	подпись	инициалы, фамилия

М.П.

Филиал федерального государственного бюджетного учреждения «Федеральная кадастровая палата Федеральной службы государственной регистрации, кадастра и картографии» по Республике Алтай  
полное наименование органа регистрации прав

Выписка из Единого государственного реестра недвижимости об объекте недвижимости

Сведения о характеристиках объекта недвижимости

На основании запроса от 26.01.2022, поступившего на рассмотрение 26.01.2022, сообщаем, что согласно записям Единого государственного реестра недвижимости:

Раздел 1 Лист 1

Земельный участок			
вид объекта недвижимости			

Лист № 1 раздела 1	Всего листов раздела 1: 2	Всего разделов: 5	Всего листов выписки: 7
--------------------	---------------------------	-------------------	-------------------------

26.01.2022г. № КУВИ-001/2022-10622757	
Кадастровый номер:	04:03:070501:1438
Номер кадастрового квартала:	04:03:070501
Дата присвоения кадастрового номера:	05.02.2020

Ранее присвоенный государственный учетный номер:	данные отсутствуют
Адрес:	Российская Федерация, Республика Алтай, Турочакский район, с. Кебезень, ул. Центральная, д. 2 Д
Площадь:	1044 +/- 11.31
Кадастровая стоимость, руб.:	186270.48
Кадастровые номера расположенных в пределах земельного участка объектов недвижимости:	04:03:070501:946
Кадастровые номера объектов недвижимости, из которых образован объект недвижимости:	04:03:070501:497
Кадастровые номера образованных объектов недвижимости:	данные отсутствуют
Категория земель:	Земли населенных пунктов
Виды разрешенного использования:	Для ведения личного подсобного хозяйства
Сведения о кадастровом инженере:	26387, Межевой план подготовлен в результате выполнения кадастровых работ в связи с образованием 1 земельных участков путем раздела земельного участка с кадастровым номером 04:03:070501:497, расположенного Российская Федерация, Республика Алтай, Турочакский район, с. Кебезень, ул. Центральная, д. 2Д, 81/2019г, 2019-04-18
Сведения о лесах, водных объектах и об иных природных объектах, расположенных в пределах земельного участка:	данные отсутствуют
Сведения о том, что земельный участок полностью расположен в границах зоны с особыми условиями использования территории, территории объекта культурного наследия, публичного сервитута:	данные отсутствуют
Сведения о том, что земельный участок расположен в границах особой экономической зоны, территории опережающего социально-экономического развития, зоны территориального развития в Российской Федерации, игровой зоны:	данные отсутствуют

полное наименование должности	подпись	инициалы, фамилия
-------------------------------	---------	-------------------

М.П.



Земельный участок			
вид объекта недвижимости			
Лист № 2 раздела 1	Всего листов раздела 1: 2	Всего разделов: 5	Всего листов выписки: 7
26.01.2022г. № КУВИ-001/2022-10622757			
Кадастровый номер:		04:03:070501:1438	
Сведения о том, что земельный участок расположен в границах особо охраняемой природной территории, охотничьих угодий, лесничеств:		данные отсутствуют	
Сведения о результатах проведения государственного земельного надзора:		данные отсутствуют	
Сведения о расположении земельного участка в границах территории, в отношении которой утвержден проект межевания территории:		данные отсутствуют	
Условный номер земельного участка:		данные отсутствуют	
Сведения о принятии акта и (или) заключении договора, предусматривающих предоставление в соответствии с земельным законодательством исполнительным органом государственным органом власти или органом местного самоуправления, находящегося в государственной или муниципальной собственности земельного участка для строительства наемного дома социального использования или наемного дома коммерческого использования:		данные отсутствуют	
Сведения о том, что земельный участок или земельные участки образованы на основании решения об изъятии земельного участка и (или) расположенного на нем объекта недвижимости для государственных или муниципальных нужд:		данные отсутствуют	
Сведения о том, что земельный участок образован из земель или земельного участка, государственная собственность на которые не разграничена:		данные отсутствуют	
Сведения о наличии земельного спора о местоположении границ земельных участков:		данные отсутствуют	
Статус записи об объекте недвижимости:		Сведения об объекте недвижимости имеют статус "актуальные"	
Особые отметки:		Сведения, необходимые для заполнения раздела: 4 - Сведения о частях земельного участка, отсутствуют.	
Получатель выписки:		Прокопьев Андрей Павлович, действующий(ая) на основании документа "" АДМИНИСТРАЦИЯ МУНИЦИПАЛЬНОГО ОБРАЗОВАНИЯ "ТУРОЧАКСКИЙ РАЙОН"	

полное наименование должности	подпись	инициалы, фамилия

М.П.

## Выписка из Единого государственного реестра недвижимости об объекте недвижимости

## Сведения о зарегистрированных правах

Земельный участок			
вид объекта недвижимости			
Лист № 1 раздела 2	Всего листов раздела 2: 2	Всего разделов: 5	Всего листов выписки: 7
26.01.2022г. № КУВИ-001/2022-10622757			
Кадастровый номер:		04:03:070501:1438	

1	Правообладатель (правообладатели):	1.1	
2	Вид, номер, дата и время государственной регистрации права:	2.1	Собственность 04:03:070501:1438-04/026/2020-1 05.02.2020 11:49:24
3	Сведения об осуществлении государственной регистрации сделки, права без необходимого в силу закона согласия третьего лица, органа:	3.1	данные отсутствуют
4	Ограничение прав и обременение объекта недвижимости:	не зарегистрировано	
5	Договоры участия в долевом строительстве:	не зарегистрировано	
6	Заявленные в судебном порядке права требования:	данные отсутствуют	
7	Сведения о возражении в отношении зарегистрированного права:	данные отсутствуют	
8	Сведения о наличии решения об изъятии объекта недвижимости для государственных и муниципальных нужд:	данные отсутствуют	
9	Сведения о невозможности государственной регистрации без личного участия правообладателя или его законного представителя:	данные отсутствуют	
10	Правопритязания и сведения о наличии поступивших, но не рассмотренных заявлений о проведении государственной регистрации права (перехода, прекращения права), ограничения права или обременения объекта недвижимости, сделки в отношении объекта недвижимости:	отсутствуют	

полное наименование должности	подпись	инициалы, фамилия
-------------------------------	---------	-------------------

М.П.

Земельный участок			
вид объекта недвижимости			
Лист № 2 раздела 2	Всего листов раздела 2: 2	Всего разделов: 5	Всего листов выписки: 7
26.01.2022г. № КУВИ-001/2022-10622757			
Кадастровый номер:		04:03:070501:1438	
11	Сведения о невозможности государственной регистрации перехода, прекращения, ограничения права на земельный участок из земель сельскохозяйственного назначения:	данные отсутствуют	

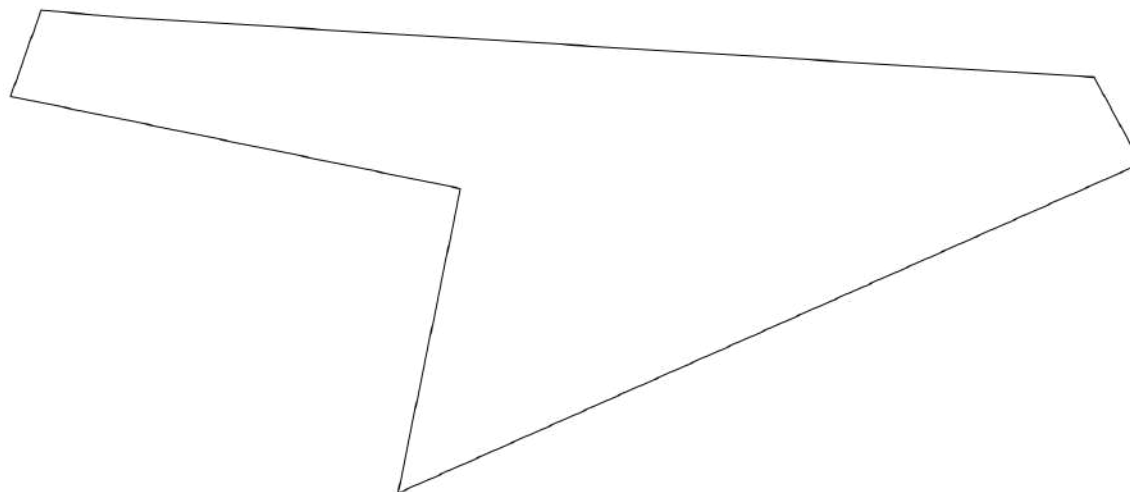
полное наименование должности	подпись	инициалы, фамилия
-------------------------------	---------	-------------------

М.П.

Выписка из Единого государственного реестра недвижимости об объекте недвижимости  
Описание местоположения земельного участка

Земельный участок			
вид объекта недвижимости			
Лист № 1 раздела 3	Всего листов раздела 3: 1	Всего разделов: 5	Всего листов выписки: 7
26.01.2022г. № КУВИ-001/2022-10622757			
Кадастровый номер:		04:03:070501:1438	

План (чертеж, схема) земельного участка



Масштаб 1:500

Условные обозначения:

полное наименование должности	подпись	инициалы, фамилия
-------------------------------	---------	-------------------

М.П.

## Выписка из Единого государственного реестра недвижимости об объекте недвижимости

## Описание местоположения земельного участка

Земельный участок			
вид объекта недвижимости			
Лист № 1 раздела 3.1	Всего листов раздела 3.1: 1	Всего разделов: 5	Всего листов выписки: 7
26.01.2022г. № КУВИ-001/2022-10622757			
Кадастровый номер:		04:03:070501:1438	

Описание местоположения границ земельного участка							
№ п/п	Номер точки		Дирекционный угол	Горизонтальное проложение, м	Описание закрепления на местности	Кадастровые номера смежных участков	Сведения об адресах правообладателей смежных земельных участков
	начальная	конечная					
1	2	3	4	5	6	7	8
1	1.1.1	1.1.2	94°43.4'	5.83	данные отсутствуют	данные отсутствуют	данные отсутствуют
2	1.1.2	1.1.3	93°32.0'	64.89	данные отсутствуют	данные отсутствуют	данные отсутствуют
3	1.1.3	1.1.4	151°29.2'	6.58	данные отсутствуют	данные отсутствуют	данные отсутствуют
4	1.1.4	1.1.5	246°4.7'	54.48	данные отсутствуют	данные отсутствуют	данные отсутствуют
5	1.1.5	1.1.6	11°36.1'	20.84	данные отсутствуют	04:03:070501:1461	649152, Российская Федерация, Республика Алтай, Турочакский р-н, с. Кебезень, ул. Центральная, д. 2 А
6	1.1.6	1.1.7	281°35.0'	30.78	данные отсутствуют	04:03:070501:1461	649152, Российская Федерация, Республика Алтай, Турочакский р-н, с. Кебезень, ул. Центральная, д. 2 А
7	1.1.7	1.1.1	19°30.1'	6.11	данные отсутствуют	04:03:070203:38	адрес отсутствует

полное наименование должности	подпись	инициалы, фамилия

М.П.

## Выписка из Единого государственного реестра недвижимости об объекте недвижимости

## Описание местоположения земельного участка

Земельный участок			
вид объекта недвижимости			
Лист № 1 раздела 3.2	Всего листов раздела 3.2: 1	Всего разделов: 5	Всего листов выписки: 7
26.01.2022г. № КУВИ-001/2022-10622757			
Кадастровый номер:		04:03:070501:1438	

Сведения о характерных точках границы земельного участка				
Система координат МСК-04				
Номер точки	Координаты, м		Описание закрепления на местности	Средняя квадратичная погрешность определения координат характерных точек границ земельного участка, м
	X	Y		
1	2	3	4	5
1	640713.56	2206296.3	-	0.1
2	640713.08	2206302.11	-	0.1
3	640709.08	2206366.88	-	0.1
4	640703.3	2206370.02	-	0.1
5	640681.21	2206320.22	-	0.1
6	640701.62	2206324.41	-	0.1
7	640707.8	2206294.26	-	0.1
1	640713.56	2206296.3	-	0.1

полное наименование должности	подпись	инициалы, фамилия
-------------------------------	---------	-------------------

М.П.

**Филиал публично-правовой компании "Роскадастр" по Республике Алтай**

полное наименование органа регистрации прав

Выписка из Единого государственного реестра недвижимости об объекте недвижимости

Сведения о характеристиках объекта недвижимости

На основании запроса от 07.04.2023, поступившего на рассмотрение 07.04.2023, сообщаем, что согласно записям Единого государственного реестра недвижимости:

Раздел 1 Лист 1

Земельный участок			
вид объекта недвижимости			

Лист № 1 раздела 1	Всего листов раздела 1: 3	Всего разделов: 4	Всего листов выписки: 6
--------------------	---------------------------	-------------------	-------------------------

07.04.2023г. № КУВИ-001/2023-82332220	
Кадастровый номер:	04:03:070501:497
Номер кадастрового квартала:	04:03:070501
Дата присвоения кадастрового номера:	11.06.2010

Ранее присвоенный государственный учетный номер:	данные отсутствуют
Местоположение:	Местоположение установлено относительно ориентира, расположенного в границах участка. Почтовый адрес ориентира: Республика Алтай, р-н. Турочакский, с. Кебезень, ул. Центральная, д. 2 "Д".
Площадь:	1351 +/- 26
Кадастровая стоимость, руб.:	241045.42
Кадастровые номера расположенных в пределах земельного участка объектов недвижимости:	04:03:070501:946
Кадастровые номера объектов недвижимости, из которых образован объект недвижимости:	данные отсутствуют
Кадастровые номера образованных объектов недвижимости:	04:03:070501:1438, 04:03:070501:1439
Категория земель:	Земли населенных пунктов
Виды разрешенного использования:	Для ведения личного подсобного хозяйства
Сведения о кадастровом инженере:	данные отсутствуют
Сведения о лесах, водных объектах и об иных природных объектах, расположенных в пределах земельного участка:	данные отсутствуют
Сведения о том, что земельный участок полностью расположен в границах зоны с особыми условиями использования территории, территории объекта культурного наследия, публичного сервитута:	данные отсутствуют
Сведения о том, что земельный участок расположен в границах особой экономической зоны, территории опережающего социально-экономического развития, зоны территориального развития в Российской Федерации, игровой зоны:	данные отсутствуют

полное наименование должности	подпись	инициалы, фамилия
-------------------------------	---------	-------------------

М.П.

Земельный участок			
вид объекта недвижимости			
Лист № 2 раздела 1	Всего листов раздела 1: 3	Всего разделов: 4	Всего листов выписки: 6
07.04.2023г. № КУВИ-001/2023-82332220			
Кадастровый номер:		04:03:070501:497	
Сведения о том, что земельный участок расположен в границах особо охраняемой природной территории, охотничьих угодий, лесничеств:	данные отсутствуют		
Сведения о результатах проведения государственного земельного надзора:	данные отсутствуют		
Сведения о расположении земельного участка в границах территории, в отношении которой утвержден проект межевания территории:	данные отсутствуют		
Условный номер земельного участка:	данные отсутствуют		
Сведения о принятии акта и (или) заключении договора, предусматривающих предоставление в соответствии с земельным законодательством исполнительным органом государственным органом власти или органом местного самоуправления, находящегося в государственной или муниципальной собственности земельного участка для строительства наемного дома социального использования или наемного дома коммерческого использования:	данные отсутствуют		
Сведения о том, что земельный участок или земельные участки образованы на основании решения об изъятии земельного участка и (или) расположенного на нем объекта недвижимости для государственных или муниципальных нужд:	данные отсутствуют		
Сведения о том, что земельный участок образован из земель или земельного участка, государственная собственность на которые не разграничена:	данные отсутствуют		
Сведения о наличии земельного спора о местоположении границ земельных участков:	данные отсутствуют		
Статус записи об объекте недвижимости:	Объект недвижимости снят с кадастрового учета 05.02.2020 11:49:24		
Особые отметки:	Право (ограничение права, обременение объекта недвижимости) зарегистрировано на объект недвижимости с видом разрешенного использования: разрешенное использование для ведения личного подсобного хозяйства. Граница земельного участка пересекает границы земельных участков (земельного участка) с кадастровыми номерами (кадастровым номером) 04:03:070501:1438, 04:03:070501:1461. Сведения, необходимые для заполнения разделов: 2 - Сведения о зарегистрированных правах; 4 - Сведения о частях земельного участка, отсутствуют.		

полное наименование должности	подпись	инициалы, фамилия

М.П.



Земельный участок			
вид объекта недвижимости			
Лист № 3 раздела 1	Всего листов раздела 1: 3	Всего разделов: 4	Всего листов выписки: 6
07.04.2023г. № КУВИ-001/2023-82332220			
Кадастровый номер:	04:03:070501:497		
Получатель выписки:	Тудашева Татьяна Викторовна, действующий(ая) на основании документа "" СЕЛЬСКАЯ АДМИНИСТРАЦИЯ КЕБЕЗЕНСКОГО СЕЛЬСКОГО ПОСЕЛЕНИЯ ТУРОЧАКСКОГО РАЙОНА РЕСПУБЛИКИ АЛТАЙ		

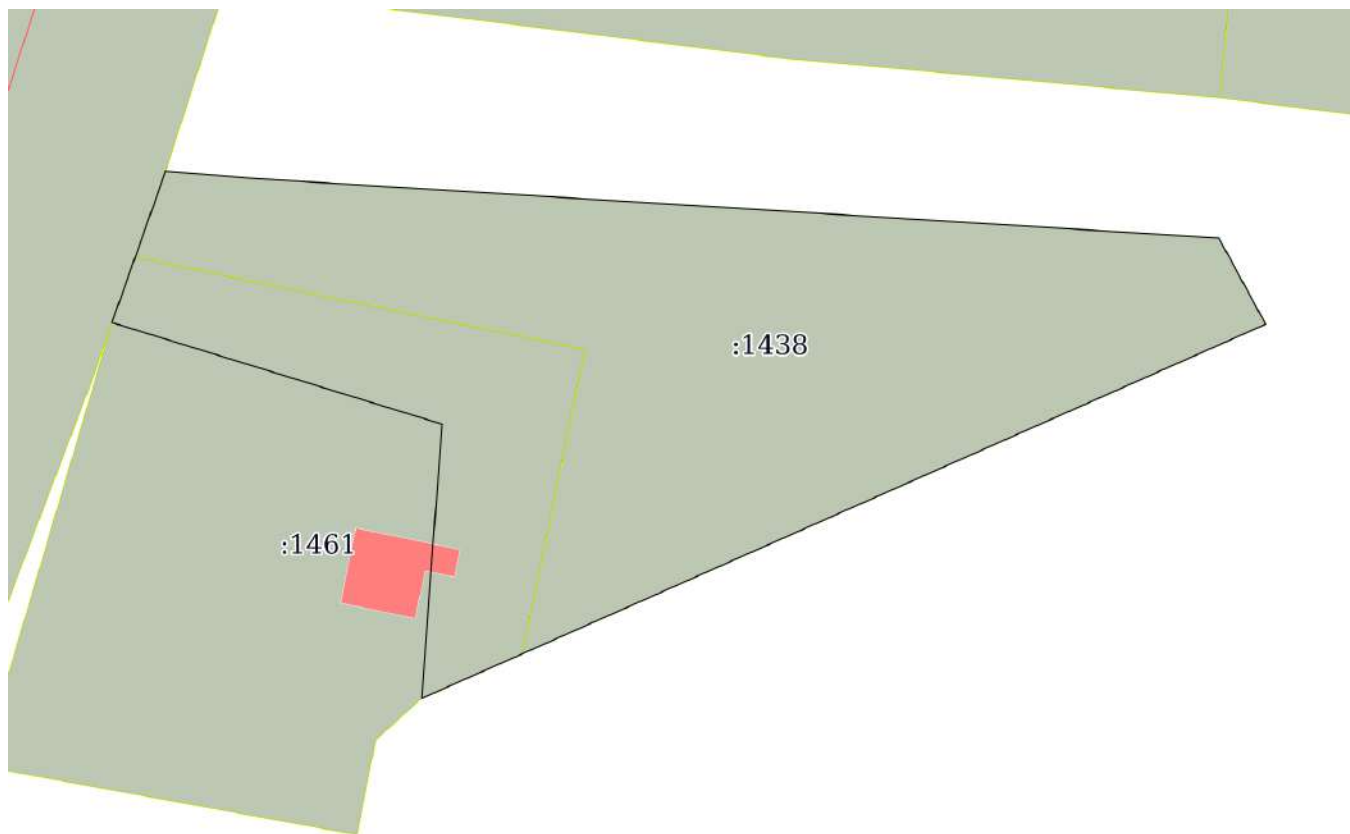
полное наименование должности	подпись	инициалы, фамилия
-------------------------------	---------	-------------------

М.П.

Выписка из Единого государственного реестра недвижимости об объекте недвижимости  
 Описание местоположения земельного участка

Земельный участок			
вид объекта недвижимости			
Лист № 1 раздела 3	Всего листов раздела 3: 1	Всего разделов: 4	Всего листов выписки: 6
07.04.2023г. № КУВИ-001/2023-82332220			
Кадастровый номер:		04:03:070501:497	

План (чертеж, схема) земельного участка



Масштаб 1:500	Условные обозначения:		
---------------	-----------------------	--	--

полное наименование должности	подпись	инициалы, фамилия

М.П.

## Выписка из Единого государственного реестра недвижимости об объекте недвижимости

## Описание местоположения земельного участка

Земельный участок			
вид объекта недвижимости			
Лист № 1 раздела 3.1	Всего листов раздела 3.1: 1	Всего разделов: 4	Всего листов выписки: 6
07.04.2023г. № КУВИ-001/2023-82332220			
Кадастровый номер:		04:03:070501:497	

Описание местоположения границ земельного участка							
№ п/п	Номер точки		Дирекционный угол	Горизонтальное положение, м	Описание закрепления на местности	Кадастровые номера смежных участков	Сведения об адресах правообладателей смежных земельных участков
	начальная	конечная					
1	2	3	4	5	6	7	8
1	1.1.1	1.1.2	93°32.0'	64.89	данные отсутствуют	04:03:070501:1438	649152, Российская Федерация, Республика Алтай, Турочакский район, с. Кебезень, ул. Центральная, д. 9, кв. 2
2	1.1.2	1.1.3	151°29.2'	6.58	данные отсутствуют	04:03:070501:1438	649152, Российская Федерация, Республика Алтай, Турочакский район, с. Кебезень, ул. Центральная, д. 9, кв. 2
3	1.1.3	1.1.4	246°4.9'	61.88	данные отсутствуют	данные отсутствуют	данные отсутствуют
4	1.1.4	1.1.5	4°15.6'	18.44	данные отсутствуют	04:03:070501:1461	649152, Российская Федерация, Республика Алтай, Турочакский р-н, с. Кебезень, ул. Центральная, д. 2 А
5	1.1.5	1.1.6	287°6.7'	23.14	данные отсутствуют	04:03:070501:1461	649152, Российская Федерация, Республика Алтай, Турочакский р-н, с. Кебезень, ул. Центральная, д. 2 А
6	1.1.6	1.1.7	19°31.7'	10.77	данные отсутствуют	04:03:070203:38	адрес отсутствует
7	1.1.7	1.1.1	94°43.4'	5.83	данные отсутствуют	04:03:070501:1438	649152, Российская Федерация, Республика Алтай, Турочакский район, с. Кебезень, ул. Центральная, д. 9, кв. 2

полное наименование должности	подпись	инициалы, фамилия

М.П.

## Выписка из Единого государственного реестра недвижимости об объекте недвижимости

## Описание местоположения земельного участка

Земельный участок			
вид объекта недвижимости			
Лист № 1 раздела 3.2	Всего листов раздела 3.2: 1	Всего разделов: 4	Всего листов выписки: 6
07.04.2023г. № КУВИ-001/2023-82332220			
Кадастровый номер:		04:03:070501:497	

Сведения о характерных точках границы земельного участка				
Система координат МСК-04, зона 2				
Номер точки	Координаты, м		Описание закрепления на местности	Средняя квадратичная погрешность определения координат характерных точек границ земельного участка, м
	X	Y		
1	2	3	4	5
1	640713.08	2206302.11	-	0.2
2	640713.56	2206296.3	-	0.2
3	640703.41	2206292.7	-	0.2
4	640696.6	2206314.82	-	0.2
5	640678.21	2206313.45	-	0.2
6	640703.3	2206370.02	-	0.2
7	640709.08	2206366.88	-	0.2
8	640713.08	2206302.11	-	0.2

полное наименование должности	подпись	инициалы, фамилия
-------------------------------	---------	-------------------

М.П.

Филиал федерального государственного бюджетного учреждения «Федеральная кадастровая палата Федеральной службы государственной регистрации, кадастра и картографии» по Республике Алтай  
полное наименование органа регистрации прав

Выписка из Единого государственного реестра недвижимости об объекте недвижимости

Сведения о характеристиках объекта недвижимости

На основании запроса от 26.01.2022, поступившего на рассмотрение 26.01.2022, сообщаем, что согласно записям Единого государственного реестра недвижимости:

Раздел 1 Лист 1

Земельный участок			
вид объекта недвижимости			

Лист № 1 раздела 1	Всего листов раздела 1: 2	Всего разделов: 5	Всего листов выписки: 7
--------------------	---------------------------	-------------------	-------------------------

26.01.2022г. № КУВИ-001/2022-10622800	
Кадастровый номер:	04:03:070501:1461
Номер кадастрового квартала:	04:03:070501
Дата присвоения кадастрового номера:	21.04.2021

Ранее присвоенный государственный учетный номер:	данные отсутствуют
Адрес:	Российская Федерация, Республика Алтай, Турочакский район, с. Кебезень, ул. Центральная, 2В
Площадь:	1051 +/- 11
Кадастровая стоимость, руб.:	187519.42
Кадастровые номера расположенных в пределах земельного участка объектов недвижимости:	04:03:070501:952, 04:03:070501:1457
Кадастровые номера объектов недвижимости, из которых образован объект недвижимости:	04:03:070501:1439; 04:03:070501:1448
Кадастровые номера образованных объектов недвижимости:	данные отсутствуют
Категория земель:	Земли населенных пунктов
Виды разрешенного использования:	Для ведения личного подсобного хозяйства
Сведения о кадастровом инженере:	26387, Межевой план подготовлен в результате выполнения кадастровых работ в связи с образованием земельного участка путем объединения земельных участков с кадастровыми номерами 04:03:070501:1439, 04:03:070501:1448, 82/2021, 2021-03-08
Сведения о лесах, водных объектах и об иных природных объектах, расположенных в пределах земельного участка:	данные отсутствуют
Сведения о том, что земельный участок полностью расположен в границах зоны с особыми условиями использования территории, территории объекта культурного наследия, публичного сервитута:	данные отсутствуют
Сведения о том, что земельный участок расположен в границах особой экономической зоны, территории опережающего социально-экономического развития, зоны территориального развития в Российской Федерации, игровой зоны:	данные отсутствуют

полное наименование должности	подпись	инициалы, фамилия
-------------------------------	---------	-------------------

М.П.

Земельный участок			
вид объекта недвижимости			
Лист № 2 раздела 1	Всего листов раздела 1: 2	Всего разделов: 5	Всего листов выписки: 7
26.01.2022г. № КУВИ-001/2022-10622800			
Кадастровый номер:		04:03:070501:1461	
Сведения о том, что земельный участок расположен в границах особо охраняемой природной территории, охотничьих угодий, лесничеств:		данные отсутствуют	
Сведения о результатах проведения государственного земельного надзора:		данные отсутствуют	
Сведения о расположении земельного участка в границах территории, в отношении которой утвержден проект межевания территории:		данные отсутствуют	
Условный номер земельного участка:		данные отсутствуют	
Сведения о принятии акта и (или) заключении договора, предусматривающих предоставление в соответствии с земельным законодательством исполнительным органом государственным органом власти или органом местного самоуправления, находящегося в государственной или муниципальной собственности земельного участка для строительства наемного дома социального использования или наемного дома коммерческого использования:		данные отсутствуют	
Сведения о том, что земельный участок или земельные участки образованы на основании решения об изъятии земельного участка и (или) расположенного на нем объекта недвижимости для государственных или муниципальных нужд:		данные отсутствуют	
Сведения о том, что земельный участок образован из земель или земельного участка, государственная собственность на которые не разграничена:		данные отсутствуют	
Сведения о наличии земельного спора о местоположении границ земельных участков:		данные отсутствуют	
Статус записи об объекте недвижимости:		Сведения об объекте недвижимости имеют статус "актуальные"	
Особые отметки:		Сведения, необходимые для заполнения раздела: 4 - Сведения о частях земельного участка, отсутствуют.	
Получатель выписки:		Прокопьев Андрей Павлович, действующий(ая) на основании документа "" АДМИНИСТРАЦИЯ МУНИЦИПАЛЬНОГО ОБРАЗОВАНИЯ "ТУРОЧАКСКИЙ РАЙОН"	

полное наименование должности	подпись	инициалы, фамилия

М.П.

## Выписка из Единого государственного реестра недвижимости об объекте недвижимости

## Сведения о зарегистрированных правах

Земельный участок			
вид объекта недвижимости			
Лист № 1 раздела 2	Всего листов раздела 2: 2	Всего разделов: 5	Всего листов выписки: 7
26.01.2022г. № КУВИ-001/2022-10622800			
Кадастровый номер:		04:03:070501:1461	

1	Правообладатель (правообладатели):	1.1	
2	Вид, номер, дата и время государственной регистрации права:	2.1	Собственность 04:03:070501:1461-04/026/2021-1 21.04.2021 04:52:50
3	Сведения об осуществлении государственной регистрации сделки, права без необходимого в силу закона согласия третьего лица, органа:	3.1	данные отсутствуют
4	Ограничение прав и обременение объекта недвижимости:	не зарегистрировано	
5	Договоры участия в долевом строительстве:	не зарегистрировано	
6	Заявленные в судебном порядке права требования:	данные отсутствуют	
7	Сведения о возражении в отношении зарегистрированного права:	данные отсутствуют	
8	Сведения о наличии решения об изъятии объекта недвижимости для государственных и муниципальных нужд:	данные отсутствуют	
9	Сведения о невозможности государственной регистрации без личного участия правообладателя или его законного представителя:	данные отсутствуют	
10	Правопритязания и сведения о наличии поступивших, но не рассмотренных заявлений о проведении государственной регистрации права (перехода, прекращения права), ограничения права или обременения объекта недвижимости, сделки в отношении объекта недвижимости:	отсутствуют	

полное наименование должности	подпись	инициалы, фамилия
-------------------------------	---------	-------------------

М.П.

Земельный участок			
вид объекта недвижимости			
Лист № 2 раздела 2	Всего листов раздела 2: 2	Всего разделов: 5	Всего листов выписки: 7
26.01.2022г. № КУВИ-001/2022-10622800			
Кадастровый номер:		04:03:070501:1461	
11	Сведения о невозможности государственной регистрации перехода, прекращения, ограничения права на земельный участок из земель сельскохозяйственного назначения:	данные отсутствуют	

полное наименование должности	подпись	инициалы, фамилия
-------------------------------	---------	-------------------

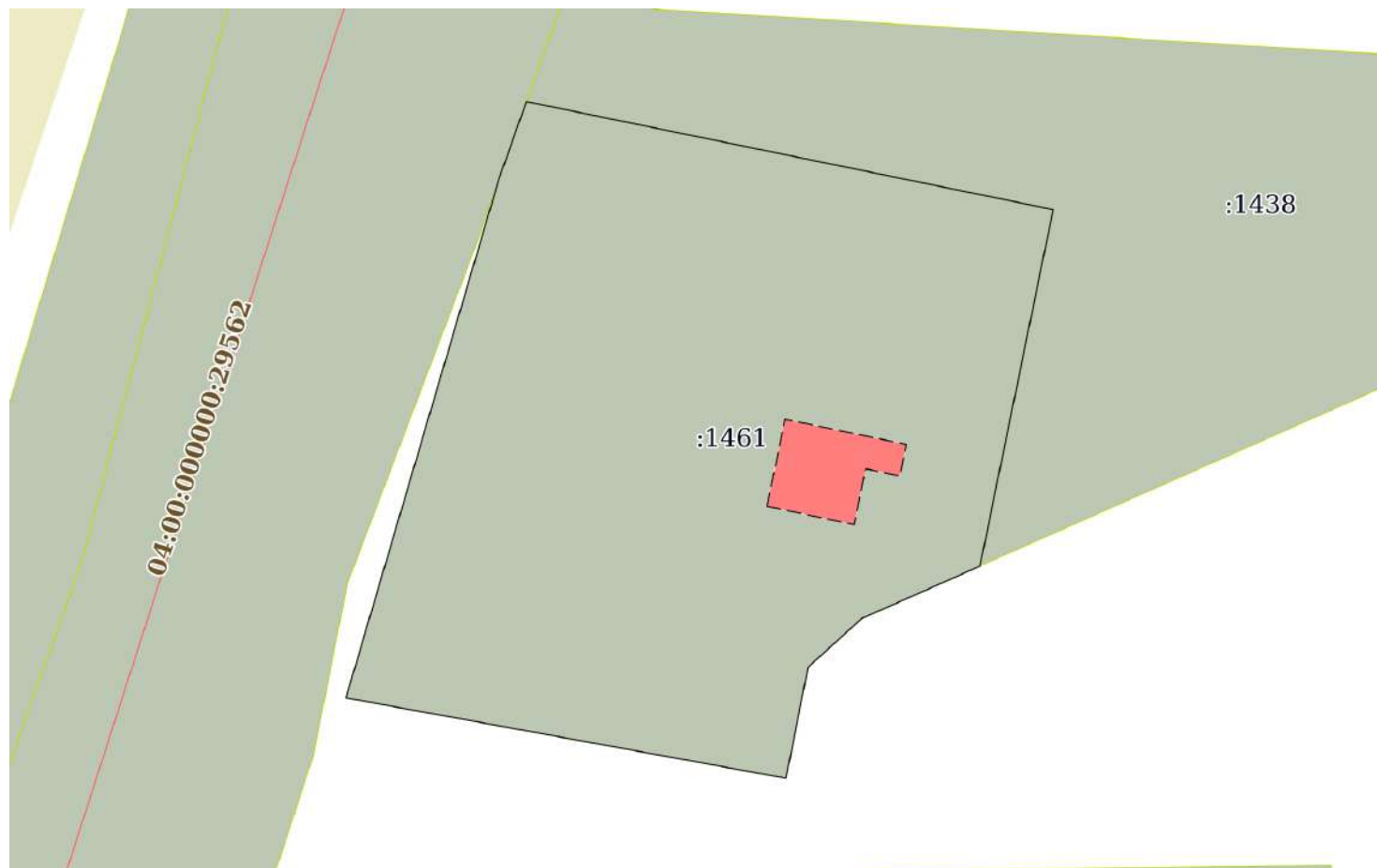
М.П.



Выписка из Единого государственного реестра недвижимости об объекте недвижимости  
 Описание местоположения земельного участка

Земельный участок			
вид объекта недвижимости			
Лист № 1 раздела 3	Всего листов раздела 3: 1	Всего разделов: 5	Всего листов выписки: 7
26.01.2022г. № КУВИ-001/2022-10622800			
Кадастровый номер:		04:03:070501:1461	

План (чертеж, схема) земельного участка



Масштаб 1:400      Условные обозначения:

полное наименование должности	подпись	инициалы, фамилия

М.П.

## Выписка из Единого государственного реестра недвижимости об объекте недвижимости

## Описание местоположения земельного участка

Земельный участок			
вид объекта недвижимости			
Лист № 1 раздела 3.1	Всего листов раздела 3.1: 1	Всего разделов: 5	Всего листов выписки: 7
26.01.2022г. № КУВИ-001/2022-10622800			
Кадастровый номер:		04:03:070501:1461	

Описание местоположения границ земельного участка							
№ п/п	Номер точки		Дирекционн ый угол	Горизонтальное проложение, м	Описание закрепления на местности	Кадастровые номера смежных участков	Сведения об адресах правообладателей смежных земельных участков
	началь ная	конеч ная					
1	2	3	4	5	6	7	8
1	1.1.1	1.1.2	101°35.0'	30.78	данные отсутствуют	04:03:070501:1438	649152, Российская Федерация, Республика Алтай, Турочакский район, с. Кебезень, ул. Центральная, д. 9, кв. 2
2	1.1.2	1.1.3	191°36.1'	20.84	данные отсутствуют	04:03:070501:1438	649152, Российская Федерация, Республика Алтай, Турочакский район, с. Кебезень, ул. Центральная, д. 9, кв. 2
3	1.1.3	1.1.4	246°6.0'	7.4	данные отсутствуют	данные отсутствуют	данные отсутствуют
4	1.1.4	1.1.5	227°44.2'	4.15	данные отсутствуют	данные отсутствуют	данные отсутствуют
5	1.1.5	1.1.6	191°13.4'	6.47	данные отсутствуют	данные отсутствуют	данные отсутствуют
6	1.1.6	1.1.7	280°20.9'	25.61	данные отсутствуют	данные отсутствуют	данные отсутствуют
7	1.1.7	1.1.8	16°25.4'	11.18	данные отсутствуют	данные отсутствуют	данные отсутствуют
8	1.1.8	1.1.9	16°26.0'	19.83	данные отсутствуют	данные отсутствуют	данные отсутствуют
9	1.1.9	1.1.1	19°33.8'	4.66	данные отсутствуют	04:03:070203:38	адрес отсутствует

полное наименование должности	подпись	инициалы, фамилия

М.П.

## Выписка из Единого государственного реестра недвижимости об объекте недвижимости

## Описание местоположения земельного участка

Земельный участок			
вид объекта недвижимости			
Лист № 1 раздела 3.2	Всего листов раздела 3.2: 1	Всего разделов: 5	Всего листов выписки: 7
26.01.2022г. № КУВИ-001/2022-10622800			
Кадастровый номер:		04:03:070501:1461	

Сведения о характерных точках границы земельного участка				
Система координат МСК-04				
Номер точки	Координаты, м		Описание закрепления на местности	Средняя квадратичная погрешность определения координат характерных точек границ земельного участка, м
	X	Y		
1	2	3	4	5
1	640707.8	2206294.26	-	0.1
2	640701.62	2206324.41	-	0.1
3	640681.21	2206320.22	-	0.1
4	640678.21	2206313.45	-	0.1
5	640675.42	2206310.38	-	0.1
6	640669.07	2206309.12	-	0.1
7	640673.67	2206283.93	-	0.1
8	640684.39	2206287.09	-	0.1
9	640703.41	2206292.7	-	0.1
1	640707.8	2206294.26	-	0.1

полное наименование должности	подпись	инициалы, фамилия

М.П.

**Филиал публично-правовой компании "Роскадастр" по Республике Алтай**

полное наименование органа регистрации прав

Выписка из Единого государственного реестра недвижимости об объекте недвижимости

Сведения о характеристиках объекта недвижимости

На основании запроса от 07.04.2023, поступившего на рассмотрение 07.04.2023, сообщаем, что согласно записям Единого государственного реестра недвижимости:

Раздел 1 Лист 1

Земельный участок			
вид объекта недвижимости			

Лист № 1 раздела 1	Всего листов раздела 1: 3	Всего разделов: 4	Всего листов выписки: 6
--------------------	---------------------------	-------------------	-------------------------

07.04.2023г. № КУВИ-001/2023-82332197	
Кадастровый номер:	04:03:070501:1439
Номер кадастрового квартала:	04:03:070501
Дата присвоения кадастрового номера:	05.02.2020

Ранее присвоенный государственный учетный номер:	данные отсутствуют
Адрес:	Российская Федерация, Республика Алтай, Турочакский район, с. Кебезень, ул. Центральная, д. 2 Е
Площадь:	307 +/- 6.13
Кадастровая стоимость, руб.:	54774.94
Кадастровые номера расположенных в пределах земельного участка объектов недвижимости:	04:03:070501:1457
Кадастровые номера объектов недвижимости, из которых образован объект недвижимости:	04:03:070501:497
Кадастровые номера образованных объектов недвижимости:	04:03:070501:1461
Категория земель:	Земли населенных пунктов
Виды разрешенного использования:	Для ведения личного подсобного хозяйства
Сведения о кадастровом инженере:	26387, Межевой план подготовлен в результате выполнения кадастровых работ в связи с образованием 1 земельных участков путем раздела земельного участка с кадастровым номером 04:03:070501:497, расположенного Российская Федерация, Республика Алтай, Турочакский район, с. Кебезень, ул. Центральная, д. 2Д, 81/2019г, 2019-04-18
Сведения о лесах, водных объектах и об иных природных объектах, расположенных в пределах земельного участка:	данные отсутствуют
Сведения о том, что земельный участок полностью расположен в границах зоны с особыми условиями использования территории, территории объекта культурного наследия, публичного сервитута:	данные отсутствуют

полное наименование должности	подпись	инициалы, фамилия
-------------------------------	---------	-------------------

М.П.

Земельный участок			
вид объекта недвижимости			
Лист № 2 раздела 1	Всего листов раздела 1: 3	Всего разделов: 4	Всего листов выписки: 6
07.04.2023г. № КУВИ-001/2023-82332197			
Кадастровый номер:		04:03:070501:1439	
Сведения о том, что земельный участок расположен в границах особой экономической зоны, территории опережающего социально-экономического развития, зоны территориального развития в Российской Федерации, игровой зоны:	данные отсутствуют		
Сведения о том, что земельный участок расположен в границах особо охраняемой природной территории, охотничьих угодий, лесничеств:	данные отсутствуют		
Сведения о результатах проведения государственного земельного надзора:	данные отсутствуют		
Сведения о расположении земельного участка в границах территории, в отношении которой утвержден проект межевания территории:	данные отсутствуют		
Условный номер земельного участка:	данные отсутствуют		
Сведения о принятии акта и (или) заключении договора, предусматривающих предоставление в соответствии с земельным законодательством исполнительным органом государственным органом власти или органом местного самоуправления, находящегося в государственной или муниципальной собственности земельного участка для строительства наемного дома социального использования или наемного дома коммерческого использования:	данные отсутствуют		
Сведения о том, что земельный участок или земельные участки образованы на основании решения об изъятии земельного участка и (или) расположенного на нем объекта недвижимости для государственных или муниципальных нужд:	данные отсутствуют		
Сведения о том, что земельный участок образован из земель или земельного участка, государственная собственность на которые не разграничена:	данные отсутствуют		
Сведения о наличии земельного спора о местоположении границ земельных участков:	данные отсутствуют		
Статус записи об объекте недвижимости:	Объект недвижимости снят с кадастрового учета 21.04.2021 04:52:50		
Особые отметки:	Граница земельного участка пересекает границы земельных участков (земельного участка) с кадастровыми номерами (кадастровым номером) 04:03:070501:1461. Сведения, необходимые для заполнения разделов: 2 - Сведения о зарегистрированных правах; 4 - Сведения о частях		

полное наименование должности	подпись	инициалы, фамилия

М.П.

Земельный участок			
вид объекта недвижимости			
Лист № 3 раздела 1	Всего листов раздела 1: 3	Всего разделов: 4	Всего листов выписки: 6
07.04.2023г. № КУВИ-001/2023-82332197			
Кадастровый номер:	04:03:070501:1439		
	земельного участка, отсутствуют.		
Получатель выписки:	Тудашева Татьяна Викторовна, действующий(ая) на основании документа "" СЕЛЬСКАЯ АДМИНИСТРАЦИЯ КЕБЕЗЕНСКОГО СЕЛЬСКОГО ПОСЕЛЕНИЯ ТУРОЧАКСКОГО РАЙОНА РЕСПУБЛИКИ АЛТАЙ		

полное наименование должности	подпись	инициалы, фамилия

М.П.

Выписка из Единого государственного реестра недвижимости об объекте недвижимости

Описание местоположения земельного участка

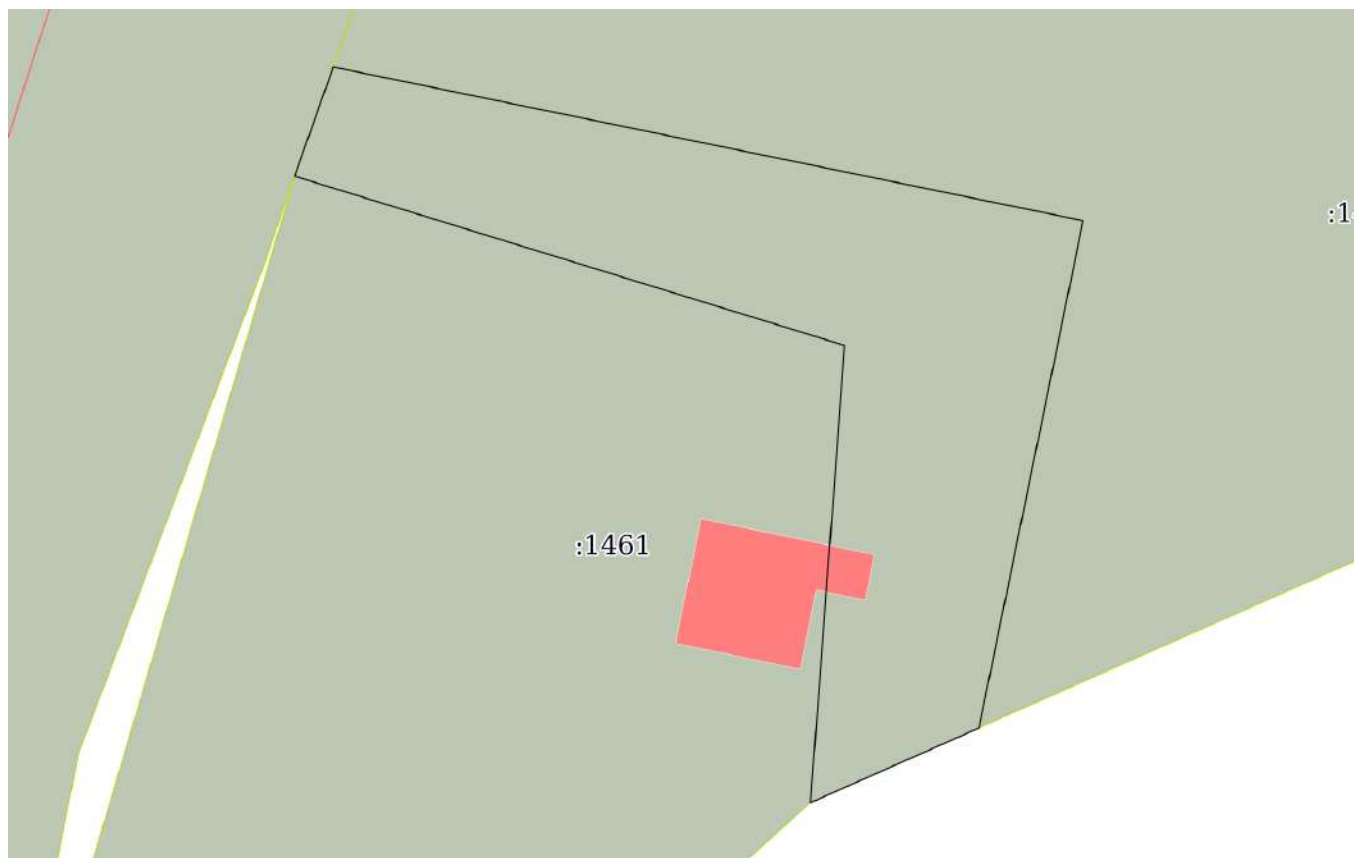
Земельный участок			
вид объекта недвижимости			

Лист № 1 раздела 3	Всего листов раздела 3: 1	Всего разделов: 4	Всего листов выписки: 6
--------------------	---------------------------	-------------------	-------------------------

07.04.2023г. № КУВИ-001/2023-82332197

Кадастровый номер: 04:03:070501:1439

План (чертеж, схема) земельного участка



Масштаб 1:300	Условные обозначения:		
---------------	-----------------------	--	--

полное наименование должности	подпись	инициалы, фамилия
-------------------------------	---------	-------------------

М.П.

## Выписка из Единого государственного реестра недвижимости об объекте недвижимости

## Описание местоположения земельного участка

Земельный участок			
вид объекта недвижимости			
Лист № 1 раздела 3.1	Всего листов раздела 3.1: 1	Всего разделов: 4	Всего листов выписки: 6
07.04.2023г. № КУВИ-001/2023-82332197			
Кадастровый номер:		04:03:070501:1439	

Описание местоположения границ земельного участка							
№ п/п	Номер точки		Дирекционный угол	Горизонтальное проложение, м	Описание закрепления на местности	Кадастровые номера смежных участков	Сведения об адресах правообладателей смежных земельных участков
	начальная	конечная					
1	2	3	4	5	6	7	8
1	1.1.1	1.1.2	101°35.0`	30.78	данные отсутствуют	04:03:070501:1438, 04:03:070501:1461	649152, Российская Федерация, Республика Алтай, Турочакский район, с. Кебезень, ул. Центральная, д. 9, кв. 2; 649152, Российская Федерация, Республика Алтай, Турочакский р-н, с. Кебезень, ул. Центральная, д. 2 А
2	1.1.2	1.1.3	191°36.1`	20.84	данные отсутствуют	04:03:070501:1438, 04:03:070501:1461	649152, Российская Федерация, Республика Алтай, Турочакский район, с. Кебезень, ул. Центральная, д. 9, кв. 2; 649152, Российская Федерация, Республика Алтай, Турочакский р-н, с. Кебезень, ул. Центральная, д. 2 А
3	1.1.3	1.1.4	246°6.0`	7.4	данные отсутствуют	04:03:070501:1461	649152, Российская Федерация, Республика Алтай, Турочакский р-н, с. Кебезень, ул. Центральная, д. 2 А
4	1.1.4	1.1.5	4°15.6`	18.44	данные отсутствуют	04:03:070501:1461	649152, Российская Федерация, Республика Алтай, Турочакский р-н, с. Кебезень, ул. Центральная, д. 2 А
5	1.1.5	1.1.6	287°6.7`	23.14	данные отсутствуют	04:03:070501:1461	649152, Российская Федерация, Республика Алтай, Турочакский р-н, с. Кебезень, ул. Центральная, д. 2 А
6	1.1.6	1.1.1	19°33.8`	4.66	данные отсутствуют	04:03:070501:1461, 04:03:070203:38	649152, Российская Федерация, Республика Алтай, Турочакский р-н, с. Кебезень, ул. Центральная, д. 2 А; адрес отсутствует

полное наименование должности	подпись	инициалы, фамилия

М.П.



## Выписка из Единого государственного реестра недвижимости об объекте недвижимости

## Описание местоположения земельного участка

Земельный участок			
вид объекта недвижимости			
Лист № 1 раздела 3.2	Всего листов раздела 3.2: 1	Всего разделов: 4	Всего листов выписки: 6
07.04.2023г. № КУВИ-001/2023-82332197			
Кадастровый номер:		04:03:070501:1439	

Сведения о характерных точках границы земельного участка				
Система координат МСК-04				
Номер точки	Координаты, м		Описание закрепления на местности	Средняя квадратичная погрешность определения координат характерных точек границ земельного участка, м
	X	Y		
1	2	3	4	5
1	640707.8	2206294.26	-	0.1
2	640701.62	2206324.41	-	0.1
3	640681.21	2206320.22	-	0.1
4	640678.21	2206313.45	-	0.1
5	640696.6	2206314.82	-	0.1
6	640703.41	2206292.7	-	0.1
1	640707.8	2206294.26	-	0.1

полное наименование должности	подпись	инициалы, фамилия

М.П.

**Филиал публично-правовой компании "Роскадастр" по Республике Алтай**

полное наименование органа регистрации прав

**Выписка из Единого государственного реестра недвижимости об объекте недвижимости**

**Сведения о характеристиках объекта недвижимости**

На основании запроса от 07.04.2023, поступившего на рассмотрение 07.04.2023, сообщаем, что согласно записям Единого государственного реестра недвижимости:

Раздел 1 Лист 1

Земельный участок			
вид объекта недвижимости			

Лист № 1 раздела 1	Всего листов раздела 1: 3	Всего разделов: 4	Всего листов выписки: 6
--------------------	---------------------------	-------------------	-------------------------

07.04.2023г. № КУВИ-001/2023-82332217	
Кадастровый номер:	04:03:070501:1448
Номер кадастрового квартала:	04:03:070501
Дата присвоения кадастрового номера:	07.09.2020

Ранее присвоенный государственный учетный номер:	данные отсутствуют
Адрес:	Российская Федерация, Республика Алтай, Турочакский район, с. Кебезень, ул. Центральная, 2 В
Площадь:	744 +/- 9
Кадастровая стоимость, руб.:	132885.84
Кадастровые номера расположенных в пределах земельного участка объектов недвижимости:	04:03:070501:952, 04:03:070501:1457
Кадастровые номера объектов недвижимости, из которых образован объект недвижимости:	04:03:070501:228; 04:03:070501:307
Кадастровые номера образованных объектов недвижимости:	04:03:070501:1461
Категория земель:	Земли населенных пунктов
Виды разрешенного использования:	Для ведения личного подсобного хозяйства
Сведения о кадастровом инженере:	26387, Межевой план подготовлен в результате выполнения кадастровых работ в связи с образованием земельного участка путем объединения земельных участков с кадастровыми номерами 04:03:070501:228, 04:03:070501:307, 107/2020г, 2020-05-22
Сведения о лесах, водных объектах и об иных природных объектах, расположенных в пределах земельного участка:	данные отсутствуют
Сведения о том, что земельный участок полностью расположен в границах зоны с особыми условиями использования территории, территории объекта культурного наследия, публичного сервитута:	данные отсутствуют

полное наименование должности	подпись	инициалы, фамилия
-------------------------------	---------	-------------------

М.П.

Земельный участок			
вид объекта недвижимости			
Лист № 2 раздела 1	Всего листов раздела 1: 3	Всего разделов: 4	Всего листов выписки: 6
07.04.2023г. № КУВИ-001/2023-82332217			
Кадастровый номер:		04:03:070501:1448	
Сведения о том, что земельный участок расположен в границах особой экономической зоны, территории опережающего социально-экономического развития, зоны территориального развития в Российской Федерации, игровой зоны:	данные отсутствуют		
Сведения о том, что земельный участок расположен в границах особо охраняемой природной территории, охотничьих угодий, лесничеств:	данные отсутствуют		
Сведения о результатах проведения государственного земельного надзора:	данные отсутствуют		
Сведения о расположении земельного участка в границах территории, в отношении которой утвержден проект межевания территории:	данные отсутствуют		
Условный номер земельного участка:	данные отсутствуют		
Сведения о принятии акта и (или) заключении договора, предусматривающих предоставление в соответствии с земельным законодательством исполнительным органом государственным органом власти или органом местного самоуправления, находящегося в государственной или муниципальной собственности земельного участка для строительства наемного дома социального использования или наемного дома коммерческого использования:	данные отсутствуют		
Сведения о том, что земельный участок или земельные участки образованы на основании решения об изъятии земельного участка и (или) расположенного на нем объекта недвижимости для государственных или муниципальных нужд:	данные отсутствуют		
Сведения о том, что земельный участок образован из земель или земельного участка, государственная собственность на которые не разграничена:	данные отсутствуют		
Сведения о наличии земельного спора о местоположении границ земельных участков:	данные отсутствуют		
Статус записи об объекте недвижимости:	Объект недвижимости снят с кадастрового учета 21.04.2021 04:52:50		
Особые отметки:	Для данного земельного участка обеспечен доступ посредством земельного участка (земельных участков) с кадастровым номером (кадастровыми номерами): 04:03:070203:38. Граница земельного участка пересекает границы земельных участков (земельного участка) с кадастровыми номерами		

полное наименование должности	подпись	инициалы, фамилия
-------------------------------	---------	-------------------

М.П.

Земельный участок			
вид объекта недвижимости			
Лист № 3 раздела 1	Всего листов раздела 1: 3	Всего разделов: 4	Всего листов выписки: 6
07.04.2023г. № КУВИ-001/2023-82332217			
Кадастровый номер:	04:03:070501:1448		
	(кадастровым номером) 04:03:070501:1461. Сведения, необходимые для заполнения разделов: 2 - Сведения о зарегистрированных правах; 4 - Сведения о частях земельного участка, отсутствуют.		
Получатель выписки:	Тудашева Татьяна Викторовна, действующий(ая) на основании документа "" СЕЛЬСКАЯ АДМИНИСТРАЦИЯ КЕБЕЗЕНСКОГО СЕЛЬСКОГО ПОСЕЛЕНИЯ ТУРОЧАКСКОГО РАЙОНА РЕСПУБЛИКИ АЛТАЙ		

полное наименование должности	подпись	инициалы, фамилия

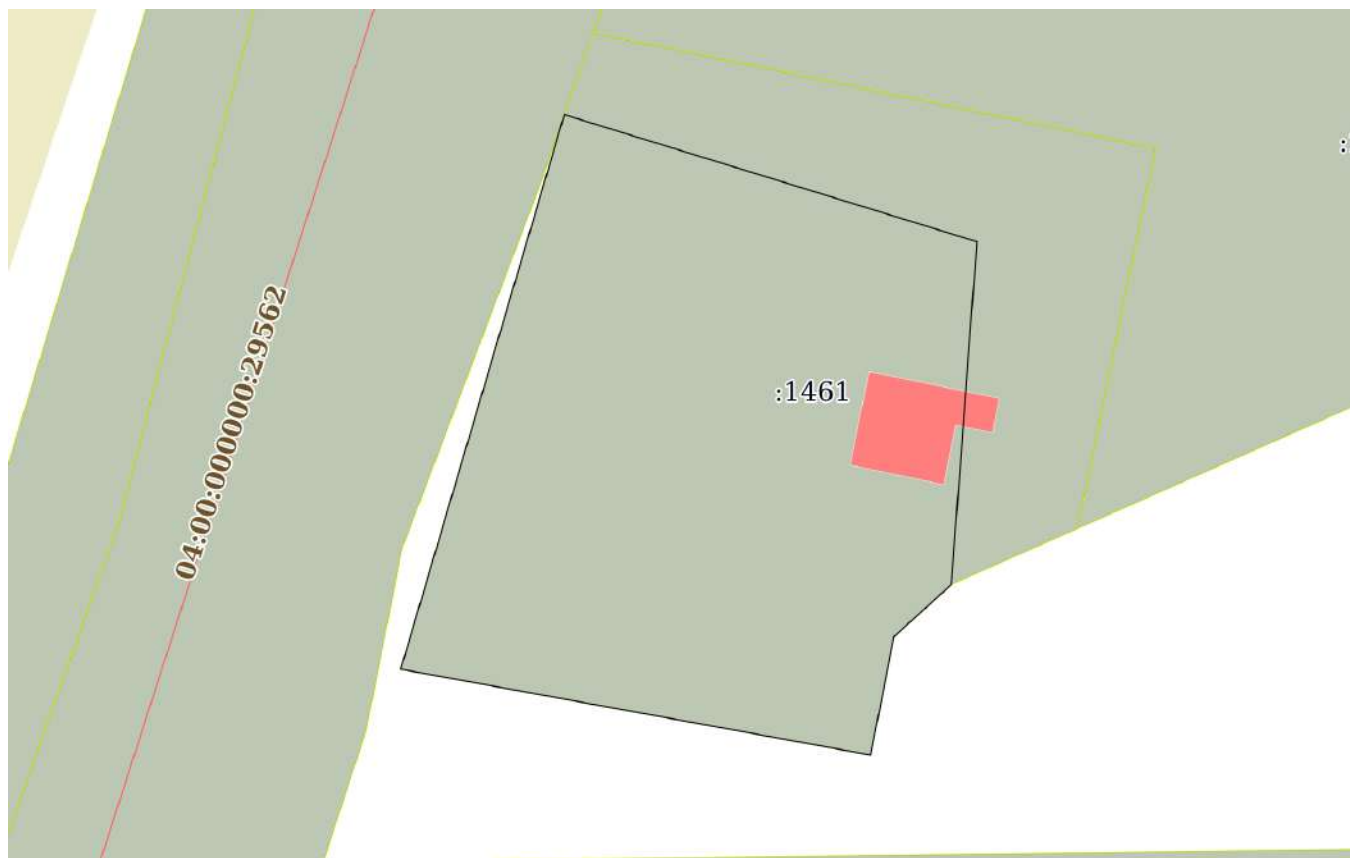
М.П.

Выписка из Единого государственного реестра недвижимости об объекте недвижимости

Описание местоположения земельного участка

Земельный участок			
вид объекта недвижимости			
Лист № 1 раздела 3	Всего листов раздела 3: 1	Всего разделов: 4	Всего листов выписки: 6
07.04.2023г. № КУВИ-001/2023-82332217			
Кадастровый номер:		04:03:070501:1448	

План (чертеж, схема) земельного участка



Масштаб 1:400	Условные обозначения:		
---------------	-----------------------	--	--

полное наименование должности	подпись	инициалы, фамилия

М.П.

## Выписка из Единого государственного реестра недвижимости об объекте недвижимости

## Описание местоположения земельного участка

Земельный участок			
вид объекта недвижимости			
Лист № 1 раздела 3.1	Всего листов раздела 3.1: 1	Всего разделов: 4	Всего листов выписки: 6
07.04.2023г. № КУВИ-001/2023-82332217			
Кадастровый номер:		04:03:070501:1448	

Описание местоположения границ земельного участка							
№ п/п	Номер точки		Дирекционный угол	Горизонтальное положение, м	Описание закрепления на местности	Кадастровые номера смежных участков	Сведения об адресах правообладателей смежных земельных участков
	начальная	конечная					
1	2	3	4	5	6	7	8
1	1.1.1	1.1.2	107°6.7'	23.14	данные отсутствуют	04:03:070501:1461	649152, Российская Федерация, Республика Алтай, Турочакский р-н, с. Кебезень, ул. Центральная, д. 2 А
2	1.1.1	1.1.1			данные отсутствуют	04:03:070203:38	адрес отсутствует
3	1.1.2	1.1.3	184°15.6'	18.44	данные отсутствуют	04:03:070501:1461	649152, Российская Федерация, Республика Алтай, Турочакский р-н, с. Кебезень, ул. Центральная, д. 2 А
4	1.1.3	1.1.4	227°44.2'	4.15	данные отсутствуют	04:03:070501:1461	649152, Российская Федерация, Республика Алтай, Турочакский р-н, с. Кебезень, ул. Центральная, д. 2 А
5	1.1.4	1.1.5	191°13.4'	6.47	данные отсутствуют	04:03:070501:1461	649152, Российская Федерация, Республика Алтай, Турочакский р-н, с. Кебезень, ул. Центральная, д. 2 А
6	1.1.5	1.1.6	280°20.9'	25.61	данные отсутствуют	04:03:070501:1461	649152, Российская Федерация, Республика Алтай, Турочакский р-н, с. Кебезень, ул. Центральная, д. 2 А
7	1.1.6	1.1.7	16°25.4'	11.18	данные отсутствуют	04:03:070501:1461	649152, Российская Федерация, Республика Алтай, Турочакский р-н, с. Кебезень, ул. Центральная, д. 2 А
8	1.1.7	1.1.1	16°26.0'	19.83	данные отсутствуют	04:03:070501:1461	649152, Российская Федерация, Республика Алтай, Турочакский р-н, с. Кебезень, ул. Центральная, д. 2 А

полное наименование должности	подпись	инициалы, фамилия

М.П.

## Выписка из Единого государственного реестра недвижимости об объекте недвижимости

## Описание местоположения земельного участка

Земельный участок			
вид объекта недвижимости			
Лист № 1 раздела 3.2	Всего листов раздела 3.2: 1	Всего разделов: 4	Всего листов выписки: 6
07.04.2023г. № КУВИ-001/2023-82332217			
Кадастровый номер:		04:03:070501:1448	

Сведения о характерных точках границы земельного участка				
Система координат МСК-04				
Номер точки	Координаты, м		Описание закрепления на местности	Средняя квадратичная погрешность определения координат характерных точек границ земельного участка, м
	X	Y		
1	2	3	4	5
1	640703.41	2206292.7	-	0.1
2	640696.6	2206314.82	-	0.1
3	640678.21	2206313.45	-	0.1
4	640675.42	2206310.38	-	0.1
5	640669.07	2206309.12	-	0.1
6	640673.67	2206283.93	-	0.1
7	640684.39	2206287.09	-	0.1
1	640703.41	2206292.7	-	0.1

полное наименование должности	подпись	инициалы, фамилия

М.П.

Филиал публично-правовой компании "Роскадастр" по Республике Алтай

полное наименование органа регистрации прав

Выписка из Единого государственного реестра недвижимости об объекте недвижимости

Сведения о характеристиках объекта недвижимости

На основании запроса от 07.04.2023, поступившего на рассмотрение 07.04.2023, сообщаем, что согласно записям Единого государственного реестра недвижимости:

Раздел 1 Лист 1

Земельный участок			
вид объекта недвижимости			

Лист № 1 раздела 1	Всего листов раздела 1: 3	Всего разделов: 4	Всего листов выписки: 6
--------------------	---------------------------	-------------------	-------------------------

07.04.2023г. № КУВИ-001/2023-82332220	
Кадастровый номер:	04:03:070501:497
Номер кадастрового квартала:	04:03:070501
Дата присвоения кадастрового номера:	11.06.2010

Ранее присвоенный государственный учетный номер:	данные отсутствуют
Местоположение:	Местоположение установлено относительно ориентира, расположенного в границах участка. Почтовый адрес ориентира: Республика Алтай, р-н. Турочакский, с. Кебезень, ул. Центральная, д. 2 "Д".
Площадь:	1351 +/- 26
Кадастровая стоимость, руб.:	241045.42
Кадастровые номера расположенных в пределах земельного участка объектов недвижимости:	04:03:070501:946
Кадастровые номера объектов недвижимости, из которых образован объект недвижимости:	данные отсутствуют
Кадастровые номера образованных объектов недвижимости:	04:03:070501:1438, 04:03:070501:1439
Категория земель:	Земли населенных пунктов
Виды разрешенного использования:	Для ведения личного подсобного хозяйства
Сведения о кадастровом инженере:	данные отсутствуют
Сведения о лесах, водных объектах и об иных природных объектах, расположенных в пределах земельного участка:	данные отсутствуют
Сведения о том, что земельный участок полностью расположен в границах зоны с особыми условиями использования территории, территории объекта культурного наследия, публичного сервитута:	данные отсутствуют
Сведения о том, что земельный участок расположен в границах особой экономической зоны, территории опережающего социально-экономического развития, зоны территориального развития в Российской Федерации, игровой зоны:	данные отсутствуют

полное наименование должности	подпись	инициалы, фамилия
-------------------------------	---------	-------------------

М.П.



Земельный участок			
вид объекта недвижимости			
Лист № 2 раздела 1	Всего листов раздела 1: 3	Всего разделов: 4	Всего листов выписки: 6
07.04.2023г. № КУВИ-001/2023-82332220			
Кадастровый номер:		04:03:070501:497	
Сведения о том, что земельный участок расположен в границах особо охраняемой природной территории, охотничьих угодий, лесничеств:	данные отсутствуют		
Сведения о результатах проведения государственного земельного надзора:	данные отсутствуют		
Сведения о расположении земельного участка в границах территории, в отношении которой утвержден проект межевания территории:	данные отсутствуют		
Условный номер земельного участка:	данные отсутствуют		
Сведения о принятии акта и (или) заключении договора, предусматривающих предоставление в соответствии с земельным законодательством исполнительным органом государственным органом власти или органом местного самоуправления, находящегося в государственной или муниципальной собственности земельного участка для строительства наемного дома социального использования или наемного дома коммерческого использования:	данные отсутствуют		
Сведения о том, что земельный участок или земельные участки образованы на основании решения об изъятии земельного участка и (или) расположенного на нем объекта недвижимости для государственных или муниципальных нужд:	данные отсутствуют		
Сведения о том, что земельный участок образован из земель или земельного участка, государственная собственность на которые не разграничена:	данные отсутствуют		
Сведения о наличии земельного спора о местоположении границ земельных участков:	данные отсутствуют		
Статус записи об объекте недвижимости:	Объект недвижимости снят с кадастрового учета 05.02.2020 11:49:24		
Особые отметки:	Право (ограничение права, обременение объекта недвижимости) зарегистрировано на объект недвижимости с видом разрешенного использования: разрешенное использование для ведения личного подсобного хозяйства. Граница земельного участка пересекает границы земельных участков (земельного участка) с кадастровыми номерами (кадастровым номером) 04:03:070501:1438, 04:03:070501:1461. Сведения, необходимые для заполнения разделов: 2 - Сведения о зарегистрированных правах; 4 - Сведения о частях земельного участка, отсутствуют.		

полное наименование должности	подпись	инициалы, фамилия

М.П.

Земельный участок			
вид объекта недвижимости			
Лист № 3 раздела 1	Всего листов раздела 1: 3	Всего разделов: 4	Всего листов выписки: 6
07.04.2023г. № КУВИ-001/2023-82332220			
Кадастровый номер:	04:03:070501:497		
Получатель выписки:	Тудашева Татьяна Викторовна, действующий(ая) на основании документа "" СЕЛЬСКАЯ АДМИНИСТРАЦИЯ КЕБЕЗЕНСКОГО СЕЛЬСКОГО ПОСЕЛЕНИЯ ТУРОЧАКСКОГО РАЙОНА РЕСПУБЛИКИ АЛТАЙ		

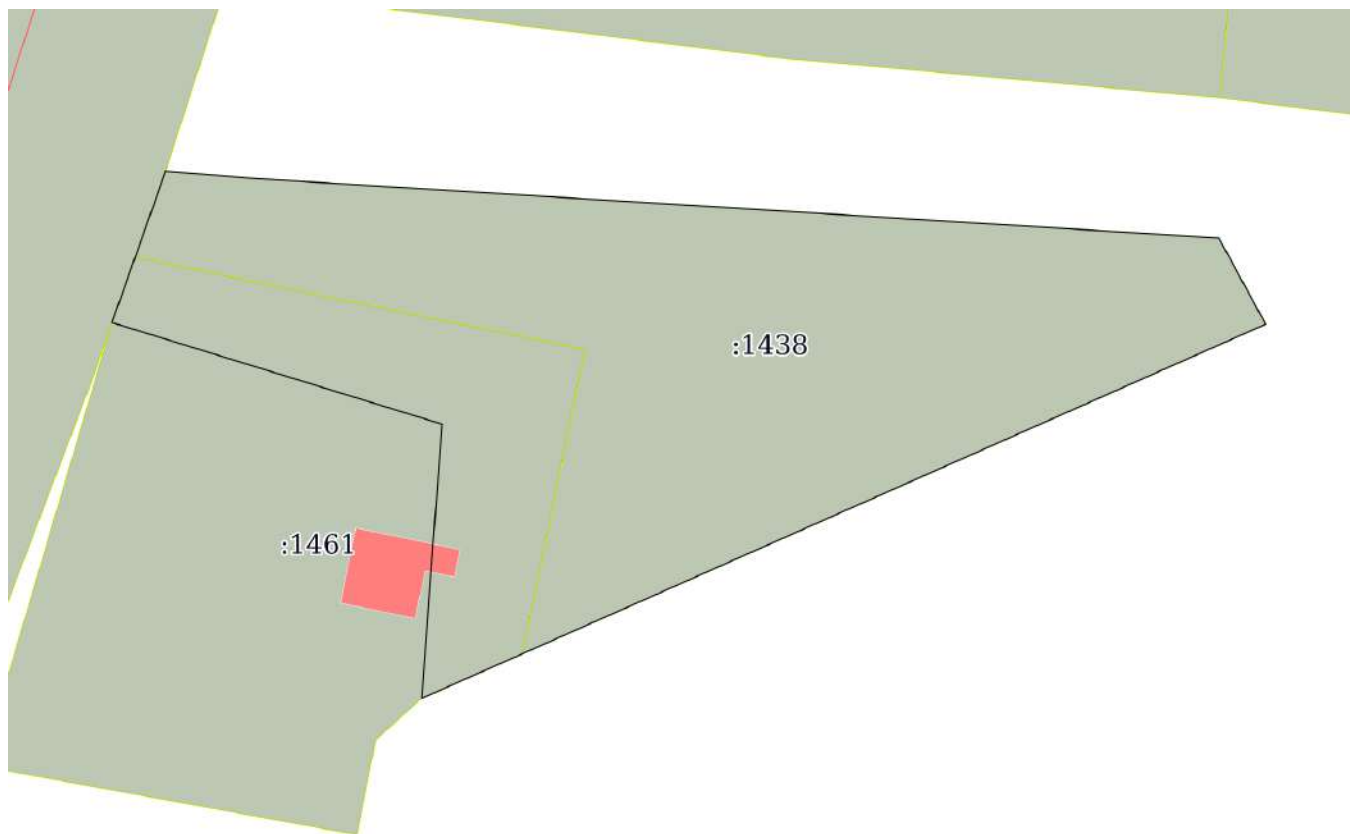
полное наименование должности	подпись	инициалы, фамилия
-------------------------------	---------	-------------------

М.П.

Выписка из Единого государственного реестра недвижимости об объекте недвижимости  
 Описание местоположения земельного участка

Земельный участок			
вид объекта недвижимости			
Лист № 1 раздела 3	Всего листов раздела 3: 1	Всего разделов: 4	Всего листов выписки: 6
07.04.2023г. № КУВИ-001/2023-82332220			
Кадастровый номер:		04:03:070501:497	

План (чертеж, схема) земельного участка



Масштаб 1:500	Условные обозначения:		
---------------	-----------------------	--	--

полное наименование должности	подпись	инициалы, фамилия

М.П.

## Выписка из Единого государственного реестра недвижимости об объекте недвижимости

## Описание местоположения земельного участка

Земельный участок			
вид объекта недвижимости			
Лист № 1 раздела 3.1	Всего листов раздела 3.1: 1	Всего разделов: 4	Всего листов выписки: 6
07.04.2023г. № КУВИ-001/2023-82332220			
Кадастровый номер:		04:03:070501:497	

Описание местоположения границ земельного участка							
№ п/п	Номер точки		Дирекционный угол	Горизонтальное положение, м	Описание закрепления на местности	Кадастровые номера смежных участков	Сведения об адресах правообладателей смежных земельных участков
	начальная	конечная					
1	2	3	4	5	6	7	8
1	1.1.1	1.1.2	93°32.0'	64.89	данные отсутствуют	04:03:070501:1438	649152, Российская Федерация, Республика Алтай, Турочакский район, с. Кебезень, ул. Центральная, д. 9, кв. 2
2	1.1.2	1.1.3	151°29.2'	6.58	данные отсутствуют	04:03:070501:1438	649152, Российская Федерация, Республика Алтай, Турочакский район, с. Кебезень, ул. Центральная, д. 9, кв. 2
3	1.1.3	1.1.4	246°4.9'	61.88	данные отсутствуют	данные отсутствуют	данные отсутствуют
4	1.1.4	1.1.5	4°15.6'	18.44	данные отсутствуют	04:03:070501:1461	649152, Российская Федерация, Республика Алтай, Турочакский р-н, с. Кебезень, ул. Центральная, д. 2 А
5	1.1.5	1.1.6	287°6.7'	23.14	данные отсутствуют	04:03:070501:1461	649152, Российская Федерация, Республика Алтай, Турочакский р-н, с. Кебезень, ул. Центральная, д. 2 А
6	1.1.6	1.1.7	19°31.7'	10.77	данные отсутствуют	04:03:070203:38	адрес отсутствует
7	1.1.7	1.1.1	94°43.4'	5.83	данные отсутствуют	04:03:070501:1438	649152, Российская Федерация, Республика Алтай, Турочакский район, с. Кебезень, ул. Центральная, д. 9, кв. 2

полное наименование должности	подпись	инициалы, фамилия

М.П.

## Выписка из Единого государственного реестра недвижимости об объекте недвижимости

## Описание местоположения земельного участка

Земельный участок			
вид объекта недвижимости			
Лист № 1 раздела 3.2	Всего листов раздела 3.2: 1	Всего разделов: 4	Всего листов выписки: 6
07.04.2023г. № КУВИ-001/2023-82332220			
Кадастровый номер:		04:03:070501:497	

Сведения о характерных точках границы земельного участка				
Система координат МСК-04, зона 2				
Номер точки	Координаты, м		Описание закрепления на местности	Средняя квадратичная погрешность определения координат характерных точек границ земельного участка, м
	X	Y		
1	2	3	4	5
1	640713.08	2206302.11	-	0.2
2	640713.56	2206296.3	-	0.2
3	640703.41	2206292.7	-	0.2
4	640696.6	2206314.82	-	0.2
5	640678.21	2206313.45	-	0.2
6	640703.3	2206370.02	-	0.2
7	640709.08	2206366.88	-	0.2
8	640713.08	2206302.11	-	0.2

полное наименование должности	подпись	инициалы, фамилия
-------------------------------	---------	-------------------

М.П.

**Филиал публично-правовой компании "Роскадастр" по Республике Алтай**

полное наименование органа регистрации прав

Выписка из Единого государственного реестра недвижимости об объекте недвижимости

Сведения о характеристиках объекта недвижимости

На основании запроса от 10.04.2023, поступившего на рассмотрение 10.04.2023, сообщаем, что согласно записям Единого государственного реестра недвижимости:

Раздел 1 Лист 1

Земельный участок			
вид объекта недвижимости			

Лист № 1 раздела 1	Всего листов раздела 1: 3	Всего разделов: 5	Всего листов выписки: 7
--------------------	---------------------------	-------------------	-------------------------

10.04.2023г. № КУВИ-001/2023-84422324	
Кадастровый номер:	04:03:070501:228
Номер кадастрового квартала:	04:03:070501
Дата присвоения кадастрового номера:	14.07.2008

Ранее присвоенный государственный учетный номер:	данные отсутствуют
Местоположение:	Местоположение установлено относительно ориентира, расположенного в границах участка. Почтовый адрес ориентира: Республика Алтай, р-н. Турочакский, с. Кебезень, ул. Центральная, 2 А.
Площадь:	476 +/- 7.64
Кадастровая стоимость, руб.:	85018.36
Кадастровые номера расположенных в пределах земельного участка объектов недвижимости:	данные отсутствуют
Кадастровые номера объектов недвижимости, из которых образован объект недвижимости:	данные отсутствуют
Кадастровые номера образованных объектов недвижимости:	04:03:070501:1448
Категория земель:	Земли населенных пунктов
Виды разрешенного использования:	Для ведения личного подсобного хозяйства
Сведения о кадастровом инженере:	26387, Межевой план подготовлен в результате выполнения кадастровых работ в связи с исправлением ошибки в местоположении границ земельного участка с кадастровым номером 04:03:070501:228, расположенного Российская Федерация, Республика Алтай, Турочакский район, с. Кебезень, ул. Центральная, д. 2А с исправлением ошибки в местоположении границ смежного земельного участка с кадастровым номером 04:03:070501:307, расположенного Российская Федерация, Республика Алтай, Турочакский район, с. Кебезень, ул. Центральная, д. 2В, 80/2019, 2019-04-17
Сведения о лесах, водных объектах и об иных природных объектах, расположенных в пределах земельного участка:	данные отсутствуют

полное наименование должности	подпись	инициалы, фамилия
-------------------------------	---------	-------------------

М.П.

Земельный участок			
вид объекта недвижимости			
Лист № 2 раздела 1	Всего листов раздела 1: 3	Всего разделов: 5	Всего листов выписки: 7
10.04.2023г. № КУВИ-001/2023-84422324			
Кадастровый номер:		04:03:070501:228	
Сведения о том, что земельный участок полностью расположен в границах зоны с особыми условиями использования территории, территории объекта культурного наследия, публичного сервитута:	данные отсутствуют		
Сведения о том, что земельный участок расположен в границах особой экономической зоны, территории опережающего социально-экономического развития, зоны территориального развития в Российской Федерации, игровой зоны:	данные отсутствуют		
Сведения о том, что земельный участок расположен в границах особо охраняемой природной территории, охотничьих угодий, лесничеств:	данные отсутствуют		
Сведения о результатах проведения государственного земельного надзора:	данные отсутствуют		
Сведения о расположении земельного участка в границах территории, в отношении которой утвержден проект межевания территории:	данные отсутствуют		
Условный номер земельного участка:	данные отсутствуют		
Сведения о принятии акта и (или) заключении договора, предусматривающих предоставление в соответствии с земельным законодательством исполнительным органом государственным органом власти или органом местного самоуправления, находящегося в государственной или муниципальной собственности земельного участка для строительства наемного дома социального использования или наемного дома коммерческого использования:	данные отсутствуют		
Сведения о том, что земельный участок или земельные участки образованы на основании решения об изъятии земельного участка и (или) расположенного на нем объекта недвижимости для государственных или муниципальных нужд:	данные отсутствуют		
Сведения о том, что земельный участок образован из земель или земельного участка, государственная собственность на которые не разграничена:	данные отсутствуют		
Сведения о наличии земельного спора о местоположении границ земельных участков:	данные отсутствуют		
Статус записи об объекте недвижимости:	Объект недвижимости снят с кадастрового учета 07.09.2020 05:57:17		

полное наименование должности	подпись	инициалы, фамилия

М.П.

Земельный участок			
вид объекта недвижимости			
Лист № 3 раздела 1	Всего листов раздела 1: 3	Всего разделов: 5	Всего листов выписки: 7
10.04.2023г. № КУВИ-001/2023-84422324			
Кадастровый номер:		04:03:070501:228	
Особые отметки:	Граница земельного участка пересекает границы земельных участков (земельного участка) с кадастровыми номерами (кадастровым номером) 04:03:070501:1461. Сведения, необходимые для заполнения разделов: 2 - Сведения о зарегистрированных правах; 4 - Сведения о частях земельного участка, отсутствуют.		
Получатель выписки:	Тудашева Татьяна Викторовна, действующий(ая) на основании документа "" СЕЛЬСКАЯ АДМИНИСТРАЦИЯ КЕБЕЗЕНСКОГО СЕЛЬСКОГО ПОСЕЛЕНИЯ ТУРОЧАКСКОГО РАЙОНА РЕСПУБЛИКИ АЛТАЙ		

полное наименование должности	подпись	инициалы, фамилия

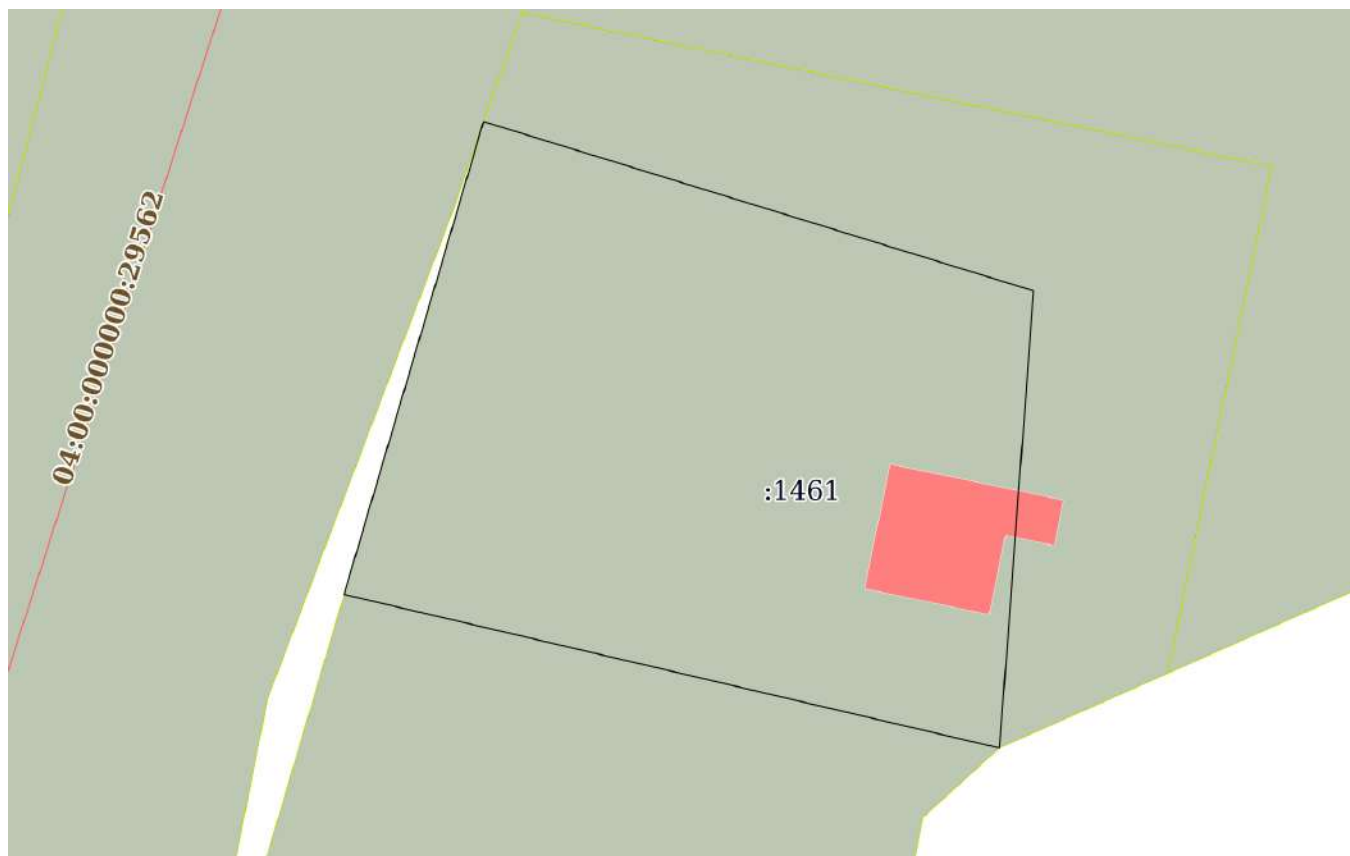
М.П.



Выписка из Единого государственного реестра недвижимости об объекте недвижимости  
 Описание местоположения земельного участка

Земельный участок			
вид объекта недвижимости			
Лист № 1 раздела 3	Всего листов раздела 3: 1	Всего разделов: 5	Всего листов выписки: 7
10.04.2023г. № КУВИ-001/2023-84422324			
Кадастровый номер:		04:03:070501:228	

План (чертеж, схема) земельного участка



Масштаб 1:300	Условные обозначения:		
---------------	-----------------------	--	--

полное наименование должности	подпись	инициалы, фамилия

М.П.

## Выписка из Единого государственного реестра недвижимости об объекте недвижимости

## Описание местоположения земельного участка

Земельный участок			
вид объекта недвижимости			
Лист № 1 раздела 3.1	Всего листов раздела 3.1: 1	Всего разделов: 5	Всего листов выписки: 7
10.04.2023г. № КУВИ-001/2023-84422324			
Кадастровый номер:		04:03:070501:228	

Описание местоположения границ земельного участка							
№ п/п	Номер точки		Дирекционный угол	Горизонтальное проложение, м	Описание закрепления на местности	Кадастровые номера смежных участков	Сведения об адресах правообладателей смежных земельных участков
	начальная	конечная					
1	2	3	4	5	6	7	8
1	1.1.1	1.1.2	107°6.7'	23.14	данные отсутствуют	04:03:070501:1461	649152, Российская Федерация, Республика Алтай, Турочакский р-н, с. Кебезень, ул. Центральная, д. 2 А
2	1.1.1	1.1.1			данные отсутствуют	04:03:070203:38	адрес отсутствует
3	1.1.2	1.1.3	184°15.6'	18.44	данные отсутствуют	04:03:070501:1461	649152, Российская Федерация, Республика Алтай, Турочакский р-н, с. Кебезень, ул. Центральная, д. 2 А
4	1.1.3	1.1.4	283°11.6'	27.07	данные отсутствуют	04:03:070501:1461	649152, Российская Федерация, Республика Алтай, Турочакский р-н, с. Кебезень, ул. Центральная, д. 2 А
5	1.1.4	1.1.1	16°26.0'	19.83	данные отсутствуют	04:03:070501:1461	649152, Российская Федерация, Республика Алтай, Турочакский р-н, с. Кебезень, ул. Центральная, д. 2 А

полное наименование должности	подпись	инициалы, фамилия

М.П.

## Выписка из Единого государственного реестра недвижимости об объекте недвижимости

## Описание местоположения земельного участка

Земельный участок			
вид объекта недвижимости			
Лист № 1 раздела 3.2	Всего листов раздела 3.2: 1	Всего разделов: 5	Всего листов выписки: 7
10.04.2023г. № КУВИ-001/2023-84422324			
Кадастровый номер:		04:03:070501:228	

Сведения о характерных точках границы земельного участка				
Система координат МСК-04				
Номер точки	Координаты, м		Описание закрепления на местности	Средняя квадратичная погрешность определения координат характерных точек границ земельного участка, м
	X	Y		
1	2	3	4	5
1	640703.41	2206292.7	-	0.1
2	640696.6	2206314.82	-	0.1
3	640678.21	2206313.45	-	0.1
4	640684.39	2206287.09	-	0.1
1	640703.41	2206292.7	-	0.1

полное наименование должности	подпись	инициалы, фамилия

М.П.

Выписка из Единого государственного реестра недвижимости об объекте недвижимости  
Сведения о частях земельного участка

Земельный участок			
вид объекта недвижимости			
Лист № 1 раздела 4.1	Всего листов раздела 4.1: 1	Всего разделов: 5	Всего листов выписки: 7
10.04.2023г. № КУВИ-001/2023-84422324			
Кадастровый номер:		04:03:070501:228	
Учетный номер части	Площадь, м2	Содержание ограничения в использовании или ограничения права на объект недвижимости или обременения объекта недвижимости	
1	2	3	
04:03:070501:228/1		данные отсутствуют	

полное наименование должности	подпись	инициалы, фамилия

М.П.

**Филиал публично-правовой компании "Роскадастр" по Республике Алтай**

полное наименование органа регистрации прав

**Выписка из Единого государственного реестра недвижимости об объекте недвижимости**

**Сведения о характеристиках объекта недвижимости**

На основании запроса от 10.04.2023, поступившего на рассмотрение 10.04.2023, сообщаем, что согласно записям Единого государственного реестра недвижимости:

Раздел 1 Лист 1

Земельный участок			
вид объекта недвижимости			

Лист № 1 раздела 1	Всего листов раздела 1: 3	Всего разделов: 4	Всего листов выписки: 6
--------------------	---------------------------	-------------------	-------------------------

10.04.2023г. № КУВИ-001/2023-84422279	
Кадастровый номер:	04:03:070501:307
Номер кадастрового квартала:	04:03:070501
Дата присвоения кадастрового номера:	11.03.2009

Ранее присвоенный государственный учетный номер:	данные отсутствуют
Местоположение:	Местоположение установлено относительно ориентира, расположенного в границах участка. Ориентир -. Почтовый адрес ориентира: Республика Алтай, р-н. Турочакский, с. Кебезень, ул. Центральная, д. 2 В.
Площадь:	268 +/- 5.73
Кадастровая стоимость, руб.:	47867.48
Кадастровые номера расположенных в пределах земельного участка объектов недвижимости:	04:03:070501:952
Кадастровые номера объектов недвижимости, из которых образован объект недвижимости:	данные отсутствуют
Кадастровые номера образованных объектов недвижимости:	04:03:070501:1448
Категория земель:	Земли населенных пунктов
Виды разрешенного использования:	Для ведения личного подсобного хозяйства
Сведения о кадастровом инженере:	26387, Межевой план подготовлен в результате выполнения кадастровых работ в связи с исправлением ошибки в местоположении границ земельного участка с кадастровым номером 04:03:070501:228, расположенного Российская Федерация, Республика Алтай, Турочакский район, с. Кебезень, ул. Центральная, д. 2А с исправлением ошибки в местоположении границ смежного земельного участка с кадастровым номером 04:03:070501:307, расположенного Российская Федерация, Республика Алтай, Турочакский район, с. Кебезень, ул. Центральная, д. 2В, 80/2019, 2019-04-17
Сведения о лесах, водных объектах и об иных природных объектах, расположенных в пределах земельного участка:	данные отсутствуют

полное наименование должности	подпись	инициалы, фамилия
-------------------------------	---------	-------------------

М.П.

Земельный участок			
вид объекта недвижимости			
Лист № 2 раздела 1	Всего листов раздела 1: 3	Всего разделов: 4	Всего листов выписки: 6
10.04.2023г. № КУВИ-001/2023-84422279			
Кадастровый номер:		04:03:070501:307	
Сведения о том, что земельный участок полностью расположен в границах зоны с особыми условиями использования территории, территории объекта культурного наследия, публичного сервитута:	данные отсутствуют		
Сведения о том, что земельный участок расположен в границах особой экономической зоны, территории опережающего социально-экономического развития, зоны территориального развития в Российской Федерации, игровой зоны:	данные отсутствуют		
Сведения о том, что земельный участок расположен в границах особо охраняемой природной территории, охотничьих угодий, лесничеств:	данные отсутствуют		
Сведения о результатах проведения государственного земельного надзора:	данные отсутствуют		
Сведения о расположении земельного участка в границах территории, в отношении которой утвержден проект межевания территории:	данные отсутствуют		
Условный номер земельного участка:	данные отсутствуют		
Сведения о принятии акта и (или) заключении договора, предусматривающих предоставление в соответствии с земельным законодательством исполнительным органом государственным органом власти или органом местного самоуправления, находящегося в государственной или муниципальной собственности земельного участка для строительства наемного дома социального использования или наемного дома коммерческого использования:	данные отсутствуют		
Сведения о том, что земельный участок или земельные участки образованы на основании решения об изъятии земельного участка и (или) расположенного на нем объекта недвижимости для государственных или муниципальных нужд:	данные отсутствуют		
Сведения о том, что земельный участок образован из земель или земельного участка, государственная собственность на которые не разграничена:	данные отсутствуют		
Сведения о наличии земельного спора о местоположении границ земельных участков:	данные отсутствуют		
Статус записи об объекте недвижимости:	Объект недвижимости снят с кадастрового учета 07.09.2020 05:57:17		

полное наименование должности	подпись	инициалы, фамилия
-------------------------------	---------	-------------------

М.П.

Земельный участок			
вид объекта недвижимости			
Лист № 3 раздела 1	Всего листов раздела 1: 3	Всего разделов: 4	Всего листов выписки: 6
10.04.2023г. № КУВИ-001/2023-84422279			
Кадастровый номер:		04:03:070501:307	
Особые отметки:	Граница земельного участка пересекает границы земельных участков (земельного участка) с кадастровыми номерами (кадастровым номером) 04:03:070501:1461. Сведения, необходимые для заполнения разделов: 2 - Сведения о зарегистрированных правах; 4 - Сведения о частях земельного участка, отсутствуют.		
Получатель выписки:	Тудашева Татьяна Викторовна, действующий(ая) на основании документа "" СЕЛЬСКАЯ АДМИНИСТРАЦИЯ КЕБЕЗЕНСКОГО СЕЛЬСКОГО ПОСЕЛЕНИЯ ТУРОЧАКСКОГО РАЙОНА РЕСПУБЛИКИ АЛТАЙ		

полное наименование должности	подпись	инициалы, фамилия

М.П.

Выписка из Единого государственного реестра недвижимости об объекте недвижимости

Описание местоположения земельного участка

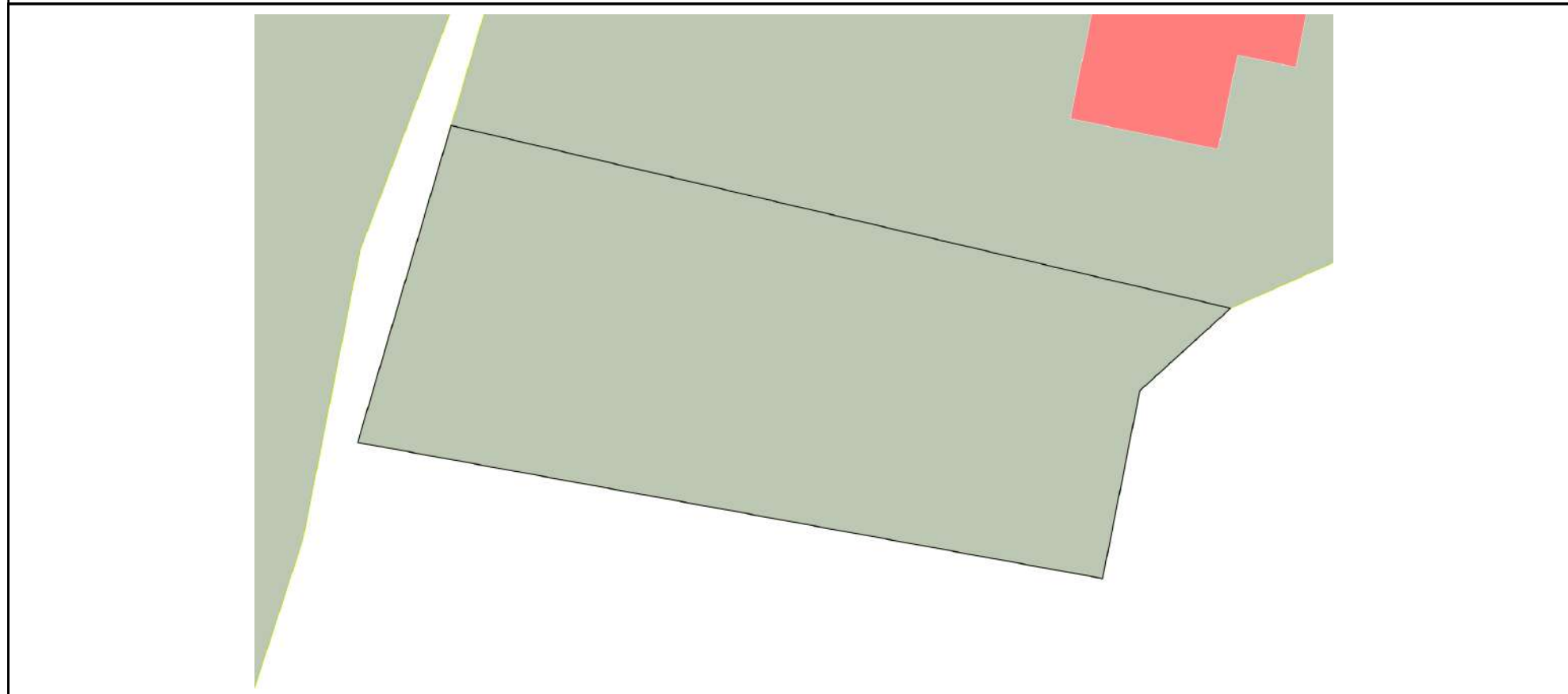
Земельный участок			
вид объекта недвижимости			

Лист № 1 раздела 3	Всего листов раздела 3: 1	Всего разделов: 4	Всего листов выписки: 6
--------------------	---------------------------	-------------------	-------------------------

10.04.2023г. № КУВИ-001/2023-84422279

Кадастровый номер: 04:03:070501:307

План (чертеж, схема) земельного участка



Масштаб 1:200      Условные обозначения:

полное наименование должности	подпись	инициалы, фамилия

М.П.



## Выписка из Единого государственного реестра недвижимости об объекте недвижимости

## Описание местоположения земельного участка

Земельный участок			
вид объекта недвижимости			
Лист № 1 раздела 3.1	Всего листов раздела 3.1: 1	Всего разделов: 4	Всего листов выписки: 6
10.04.2023г. № КУВИ-001/2023-84422279			
Кадастровый номер:		04:03:070501:307	

Описание местоположения границ земельного участка							
№ п/п	Номер точки		Дирекционный угол	Горизонтальное проложение, м	Описание закрепления на местности	Кадастровые номера смежных участков	Сведения об адресах правообладателей смежных земельных участков
	начальная	конечная					
1	2	3	4	5	6	7	8
1	1.1.1	1.1.2	103°11.6`	27.07	данные отсутствуют	04:03:070501:1461	649152, Российская Федерация, Республика Алтай, Турочакский р-н, с. Кебезень, ул. Центральная, д. 2 А
2	1.1.2	1.1.3	227°44.2`	4.15	данные отсутствуют	04:03:070501:1461	649152, Российская Федерация, Республика Алтай, Турочакский р-н, с. Кебезень, ул. Центральная, д. 2 А
3	1.1.3	1.1.4	191°13.4`	6.47	данные отсутствуют	04:03:070501:1461	649152, Российская Федерация, Республика Алтай, Турочакский р-н, с. Кебезень, ул. Центральная, д. 2 А
4	1.1.4	1.1.5	280°20.9`	25.61	данные отсутствуют	04:03:070501:1461	649152, Российская Федерация, Республика Алтай, Турочакский р-н, с. Кебезень, ул. Центральная, д. 2 А
5	1.1.5	1.1.1	16°25.4`	11.18	данные отсутствуют	04:03:070501:1461	649152, Российская Федерация, Республика Алтай, Турочакский р-н, с. Кебезень, ул. Центральная, д. 2 А

полное наименование должности	подпись	инициалы, фамилия

М.П.

## Выписка из Единого государственного реестра недвижимости об объекте недвижимости

## Описание местоположения земельного участка

Земельный участок			
вид объекта недвижимости			
Лист № 1 раздела 3.2	Всего листов раздела 3.2: 1	Всего разделов: 4	Всего листов выписки: 6
10.04.2023г. № КУВИ-001/2023-84422279			
Кадастровый номер:		04:03:070501:307	

Сведения о характерных точках границы земельного участка				
Система координат МСК-04				
Номер точки	Координаты, м		Описание закрепления на местности	Средняя квадратичная погрешность определения координат характерных точек границ земельного участка, м
	X	Y		
1	2	3	4	5
1	640684.39	2206287.09	-	0.1
2	640678.21	2206313.45	-	0.1
3	640675.42	2206310.38	-	0.1
4	640669.07	2206309.12	-	0.1
5	640673.67	2206283.93	-	0.1
1	640684.39	2206287.09	-	0.1

полное наименование должности	подпись	инициалы, фамилия

М.П.

Филиал федерального государственного бюджетного учреждения «Федеральная кадастровая палата Федеральной службы государственной регистрации, кадастра и картографии» по Республике Алтай  
полное наименование органа регистрации прав

Выписка из Единого государственного реестра недвижимости об объекте недвижимости

Сведения о характеристиках объекта недвижимости

На основании запроса от 26.01.2022, поступившего на рассмотрение 26.01.2022, сообщаем, что согласно записям Единого государственного реестра недвижимости:

Раздел 1 Лист 1

Земельный участок			
вид объекта недвижимости			

Лист № 1 раздела 1	Всего листов раздела 1: 3	Всего разделов: 8	Всего листов выписки: 13
--------------------	---------------------------	-------------------	--------------------------

27.01.2022г. № КУВИ-001/2022-10622857	
Кадастровый номер:	04:03:070501:76
Номер кадастрового квартала:	04:03:070501
Дата присвоения кадастрового номера:	31.10.2003

Ранее присвоенный государственный учетный номер:	данные отсутствуют
Местоположение:	Местоположение установлено относительно ориентира, расположенного в границах участка. Почтовый адрес ориентира: Республика Алтай, р-н. Турочакский, с. Кебезень, ул. Сосновая.
Площадь:	5810 +/- 53.3
Кадастровая стоимость, руб.:	938605.5
Кадастровые номера расположенных в пределах земельного участка объектов недвижимости:	данные отсутствуют
Кадастровые номера объектов недвижимости, из которых образован объект недвижимости:	данные отсутствуют
Кадастровые номера образованных объектов недвижимости:	данные отсутствуют
Категория земель:	Земли населенных пунктов
Виды разрешенного использования:	Для размещения пилораммы
Сведения о кадастровом инженеру:	данные отсутствуют
Сведения о лесах, водных объектах и об иных природных объектах, расположенных в пределах земельного участка:	данные отсутствуют
Сведения о том, что земельный участок полностью расположен в границах зоны с особыми условиями использования территории, территории объекта культурного наследия, публичного сервитута:	данные отсутствуют
Сведения о том, что земельный участок расположен в границах особой экономической зоны, территории опережающего социально-экономического развития, зоны территориального развития в Российской Федерации, игровой зоны:	данные отсутствуют

полное наименование должности	подпись	инициалы, фамилия
-------------------------------	---------	-------------------

М.П.

Земельный участок		
вид объекта недвижимости		
Лист № 2 раздела 1	Всего листов раздела 1: 3	Всего разделов: 8
Всего листов выписки: 13		
27.01.2022г. № КУВИ-001/2022-10622857		
Кадастровый номер:	04:03:070501:76	
Сведения о том, что земельный участок расположен в границах особо охраняемой природной территории, охотничьих угодий, лесничеств:	данные отсутствуют	
Сведения о результатах проведения государственного земельного надзора:	данные отсутствуют	
Сведения о расположении земельного участка в границах территории, в отношении которой утвержден проект межевания территории:	данные отсутствуют	
Условный номер земельного участка:	данные отсутствуют	
Сведения о принятии акта и (или) заключении договора, предусматривающих предоставление в соответствии с земельным законодательством исполнительным органом государственным органом власти или органом местного самоуправления, находящегося в государственной или муниципальной собственности земельного участка для строительства наемного дома социального использования или наемного дома коммерческого использования:	данные отсутствуют	
Сведения о том, что земельный участок или земельные участки образованы на основании решения об изъятии земельного участка и (или) расположенного на нем объекта недвижимости для государственных или муниципальных нужд:	данные отсутствуют	
Сведения о том, что земельный участок образован из земель или земельного участка, государственная собственность на которые не разграничена:	данные отсутствуют	
Сведения о наличии земельного спора о местоположении границ земельных участков:	данные отсутствуют	
Статус записи об объекте недвижимости:	Сведения об объекте недвижимости имеют статус "актуальные, ранее учтенные"	
Особые отметки:	Сведения об ограничениях права на объект недвижимости, обременениях данного объекта, не зарегистрированных в реестре прав, ограничений прав и обременений недвижимого имущества: вид ограничения (обременения): ограничения прав на земельный участок, предусмотренные статьями 56, 56.1 Земельного кодекса Российской Федерации; срок действия: с 04.04.2016; реквизиты документа-основания: кадастровая выписка о земельном участке от 28.11.2013 № 0400/501/13-93382 выдан: Филиал федерального государственного бюджетного учреждения "Федеральная кадастровая палата Федеральной службы государственной регистрации, кадастра и картографии" по Республике Алтай. вид ограничения (обременения): ограничения прав на земельный участок, предусмотренные статьями 56, 56.1 Земельного кодекса Российской Федерации; срок действия: с 12.12.2016;	
полное наименование должности	подпись	инициалы, фамилия

М.П.

Земельный участок			
вид объекта недвижимости			
Лист № 3 раздела 1	Всего листов раздела 1: 3	Всего разделов: 8	Всего листов выписки: 13
27.01.2022г. № КУВИ-001/2022-10622857			
Кадастровый номер:	04:03:070501:76		
	реквизиты документа-основания: zONE_4D9AF7D5-A925-4508-830D-70068236883F от 05.11.2013 № б/н выдан: ООО "Геокад+".		
Получатель выписки:	Прокопьев Андрей Павлович, действующий(ая) на основании документа "" АДМИНИСТРАЦИЯ МУНИЦИПАЛЬНОГО ОБРАЗОВАНИЯ "ТУРОЧАКСКИЙ РАЙОН"		

полное наименование должности	подпись	инициалы, фамилия

М.П.

## Выписка из Единого государственного реестра недвижимости об объекте недвижимости

## Сведения о зарегистрированных правах

Земельный участок			
вид объекта недвижимости			
Лист № 1 раздела 2	Всего листов раздела 2: 2	Всего разделов: 8	Всего листов выписки: 13
27.01.2022г. № КУВИ-001/2022-10622857			
Кадастровый номер:		04:03:070501:76	
1	Правообладатель (правообладатели):	1.1	
2	Вид, номер, дата и время государственной регистрации права:	2.1	Собственность 04:03:070501:76-04/004/2017-4 11.07.2017 15:28:32
3	Сведения об осуществлении государственной регистрации сделки, права без необходимого в силу закона согласия третьего лица, органа:	3.1	данные отсутствуют
4	Ограничение прав и обременение объекта недвижимости:	не зарегистрировано	
5	Договоры участия в долевом строительстве:	не зарегистрировано	
6	Заявленные в судебном порядке права требования:	данные отсутствуют	
7	Сведения о возражении в отношении зарегистрированного права:	данные отсутствуют	
8	Сведения о наличии решения об изъятии объекта недвижимости для государственных и муниципальных нужд:	данные отсутствуют	
9	Сведения о невозможности государственной регистрации без личного участия правообладателя или его законного представителя:	данные отсутствуют	
10	Правопритязания и сведения о наличии поступивших, но не рассмотренных заявлений о проведении государственной регистрации права (перехода, прекращения права), ограничения права или обременения объекта недвижимости, сделки в отношении объекта недвижимости:	Представлены документы на государственную регистрацию:	

полное наименование должности	подпись	инициалы, фамилия
-------------------------------	---------	-------------------

М.П.

Земельный участок			
вид объекта недвижимости			
Лист № 2 раздела 2	Всего листов раздела 2: 2	Всего разделов: 8	Всего листов выписки: 13
27.01.2022г. № КУВИ-001/2022-10622857			
Кадастровый номер:		04:03:070501:76	
11	Сведения о невозможности государственной регистрации перехода, прекращения, ограничения права на земельный участок из земель сельскохозяйственного назначения:	данные отсутствуют	

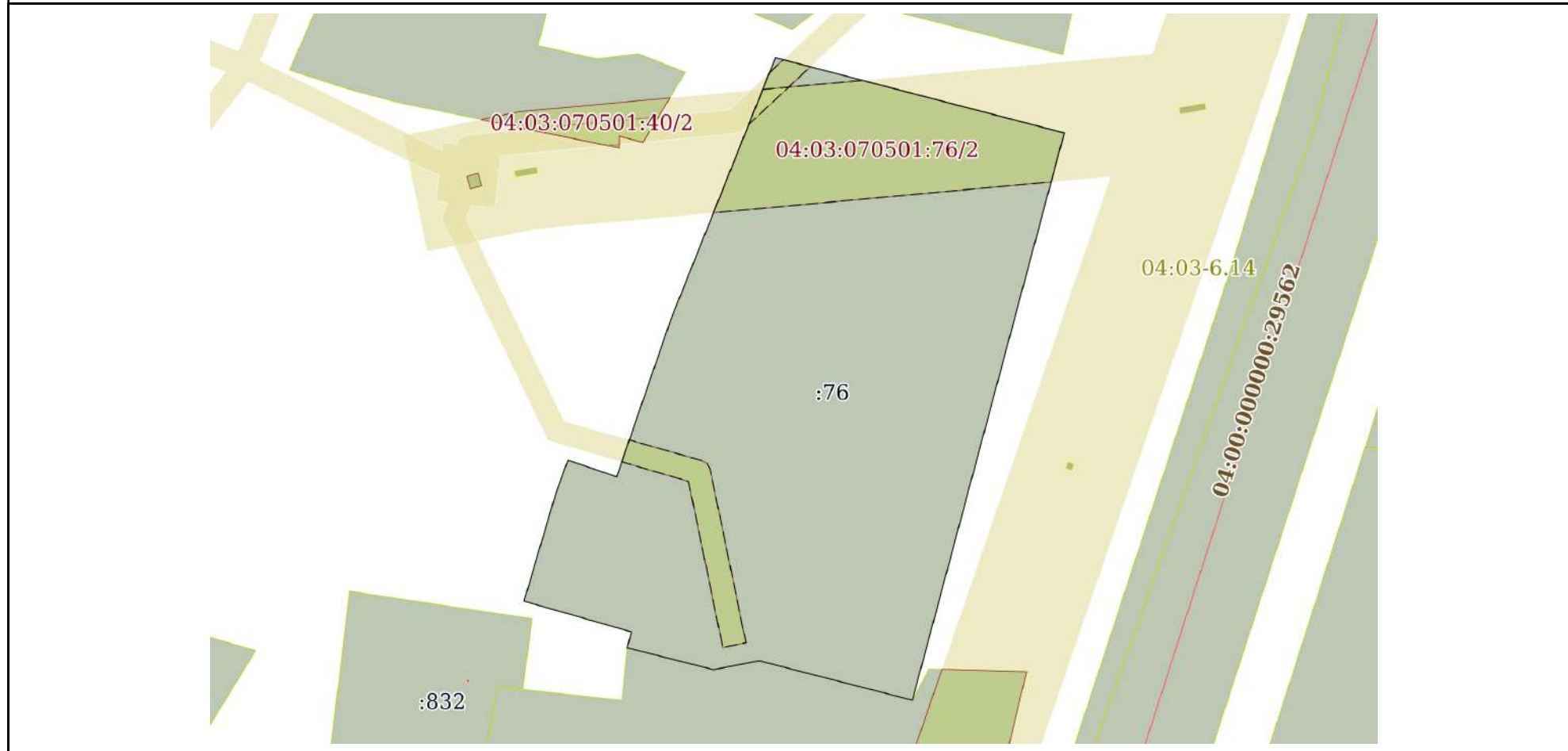
полное наименование должности	подпись	инициалы, фамилия
-------------------------------	---------	-------------------

М.П.

Выписка из Единого государственного реестра недвижимости об объекте недвижимости  
 Описание местоположения земельного участка

Земельный участок			
вид объекта недвижимости			
Лист № 1 раздела 3	Всего листов раздела 3: 1	Всего разделов: 8	Всего листов выписки: 13
27.01.2022г. № КУВИ-001/2022-10622857			
Кадастровый номер:		04:03:070501:76	

План (чертеж, схема) земельного участка



Масштаб 1:1000      Условные обозначения:

полное наименование должности	подпись	инициалы, фамилия

М.П.



## Выписка из Единого государственного реестра недвижимости об объекте недвижимости

## Описание местоположения земельного участка

Земельный участок			
вид объекта недвижимости			
Лист № 1 раздела 3.1	Всего листов раздела 3.1: 1	Всего разделов: 8	Всего листов выписки: 13
27.01.2022г. № КУВИ-001/2022-10622857			
Кадастровый номер:		04:03:070501:76	

Описание местоположения границ земельного участка							
№ п/п	Номер точки		Дирекционный угол	Горизонтальное проложение, м	Описание закрепления на местности	Кадастровые номера смежных участков	Сведения об адресах правообладателей смежных земельных участков
	началь ная	конечн ая					
1	2	3	4	5	6	7	8
1	1.1.1	1.1.2	21°47.7'	47.59	данные отсутствуют	данные отсутствуют	данные отсутствуют
2	1.1.2	1.1.3	104°35.9'	50.47	данные отсутствуют	данные отсутствуют	данные отсутствуют
3	1.1.3	1.1.4	195°0.0'	99.22	данные отсутствуют	данные отсутствуют	данные отсутствуют
4	1.1.4	1.1.5	284°24.9'	26.75	данные отсутствуют	04:03:070501:242	Россия, Республика Алтай, район. Турочакский, с. Кебезень, ул. Центральная, д. 13
5	1.1.5	1.1.6	259°0.2'	7.86	данные отсутствуют	04:03:070501:242	Россия, Республика Алтай, район. Турочакский, с. Кебезень, ул. Центральная, д. 13
6	1.1.6	1.1.7	284°11.6'	15.05	данные отсутствуют	04:03:070501:242	Россия, Республика Алтай, район. Турочакский, с. Кебезень, ул. Центральная, д. 13
7	1.1.7	1.1.8	14°23.2'	2.78	данные отсутствуют	данные отсутствуют	данные отсутствуют
8	1.1.8	1.1.9	285°58.0'	18.87	данные отсутствуют	данные отсутствуют	данные отсутствуют
9	1.1.9	1.1.10	16°26.9'	18.97	данные отсутствуют	данные отсутствуют	данные отсутствуют
10	1.1.10	1.1.11	20°5.8'	6.0	данные отсутствуют	данные отсутствуют	данные отсутствуют
11	1.1.11	1.1.12	108°43.6'	8.69	данные отсутствуют	данные отсутствуют	данные отсутствуют
12	1.1.12	1.1.1	19°2.0'	28.15	данные отсутствуют	данные отсутствуют	данные отсутствуют

полное наименование должности	подпись	инициалы, фамилия

М.П.

## Выписка из Единого государственного реестра недвижимости об объекте недвижимости

## Описание местоположения земельного участка

Земельный участок			
вид объекта недвижимости			
Лист № 1 раздела 3.2	Всего листов раздела 3.2: 1	Всего разделов: 8	Всего листов выписки: 13
27.01.2022г. № КУВИ-001/2022-10622857			
Кадастровый номер:		04:03:070501:76	

Сведения о характерных точках границы земельного участка				
Система координат МСК-04, зона 2				
Номер точки	Координаты, м		Описание закрепления на местности	Средняя квадратичная погрешность определения координат характерных точек границ земельного участка, м
	X	Y		
1	2	3	4	5
1	640650.28	2206160.38	-	0.2
2	640694.47	2206178.05	-	0.2
3	640681.75	2206226.89	-	0.2
4	640585.91	2206201.21	-	0.2
5	640592.57	2206175.3	-	0.2
6	640591.07	2206167.58	-	0.2
7	640594.76	2206152.99	-	0.2
8	640597.45	2206153.68	-	0.2
9	640602.64	2206135.54	-	0.2
10	640620.83	2206140.91	-	0.2
11	640626.46	2206142.97	-	0.2
12	640623.67	2206151.2	-	0.2
13	640650.28	2206160.38	-	0.2

полное наименование должности	подпись	инициалы, фамилия

М.П.

Выписка из Единого государственного реестра недвижимости об объекте недвижимости  
Сведения о частях земельного участка

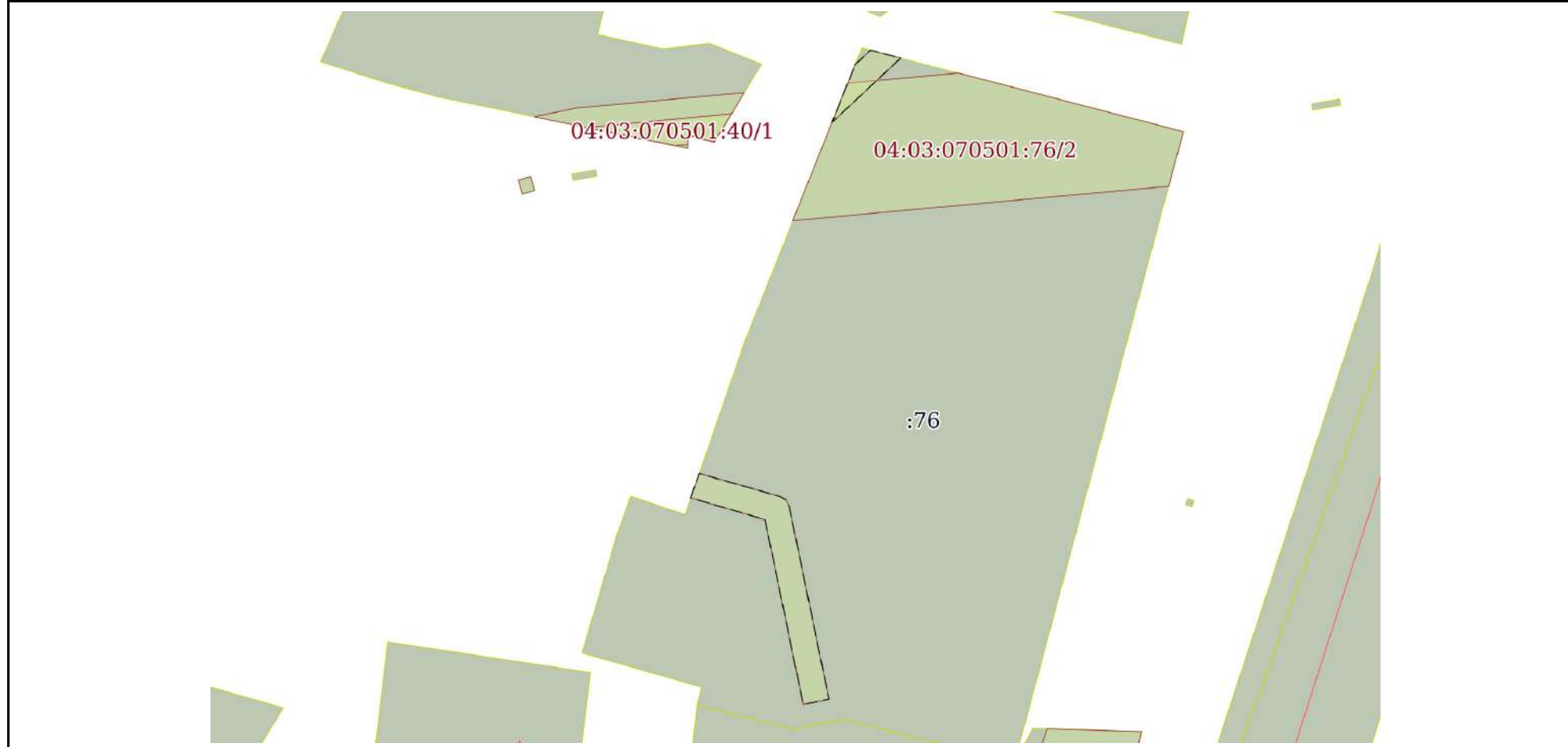
Земельный участок			
вид объекта недвижимости			

Лист № 1 раздела 4	Всего листов раздела 4: 2	Всего разделов: 8	Всего листов выписки: 13
--------------------	---------------------------	-------------------	--------------------------

27.01.2022г. № КУВИ-001/2022-10622857

Кадастровый номер: 04:03:070501:76

План (чертеж, схема) части земельного участка      Учетный номер части: 04:03:070501:76/1



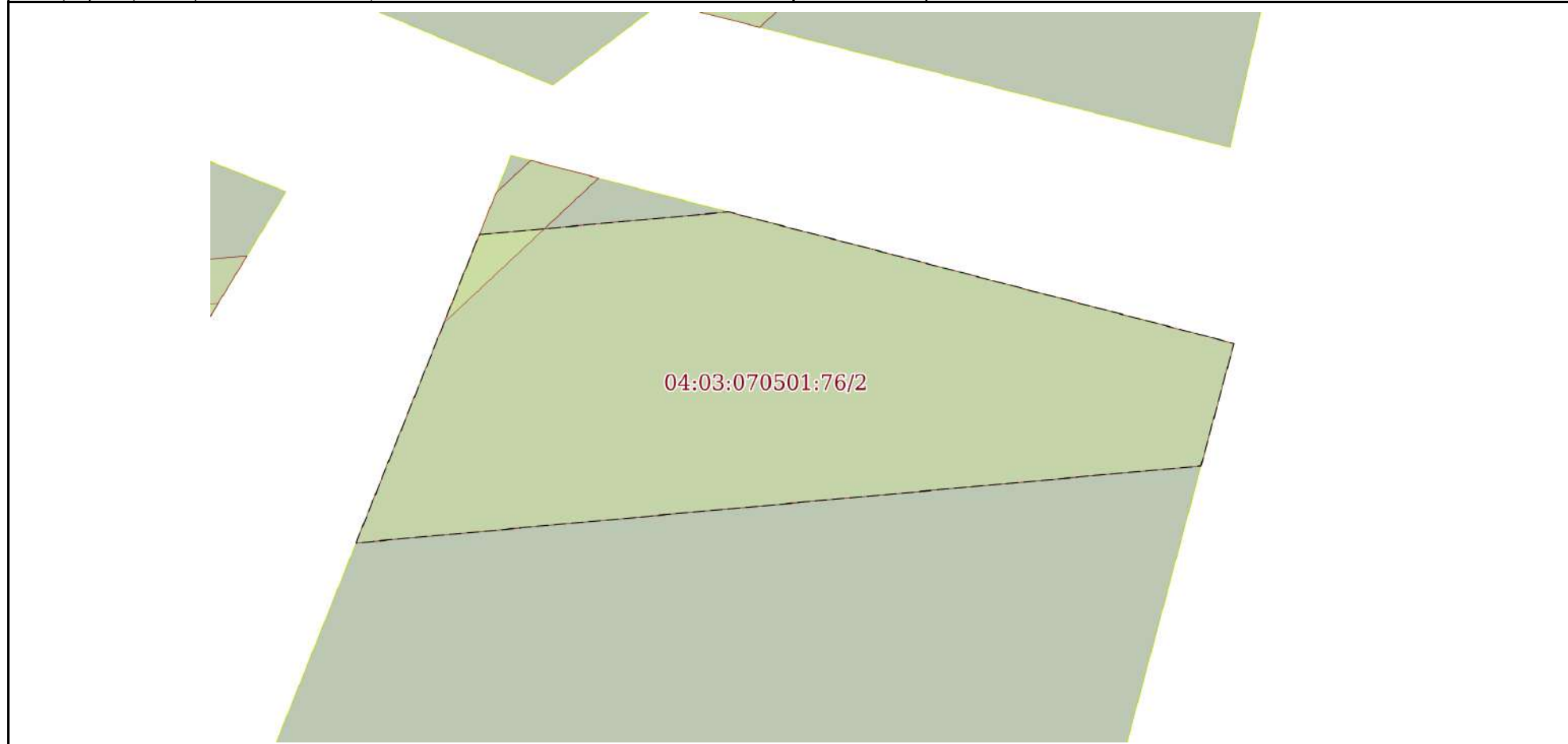
Масштаб 1:900      Условные обозначения:

полное наименование должности	подпись	инициалы, фамилия

М.П.

Земельный участок			
вид объекта недвижимости			
Лист № 2 раздела 4	Всего листов раздела 4: 2	Всего разделов: 8	Всего листов выписки: 13
27.01.2022г. № КУВИ-001/2022-10622857			
Кадастровый номер:		04:03:070501:76	

План (чертеж, схема) части земельного участка      Учетный номер части: 04:03:070501:76/2



Масштаб 1:400      Условные обозначения:

полное наименование должности	подпись	инициалы, фамилия
-------------------------------	---------	-------------------

М.П.

Выписка из Единого государственного реестра недвижимости об объекте недвижимости  
Сведения о частях земельного участка

Земельный участок			
вид объекта недвижимости			
Лист № 1 раздела 4.1	Всего листов раздела 4.1: 1	Всего разделов: 8	Всего листов выписки: 13
27.01.2022г. № КУВИ-001/2022-10622857			
Кадастровый номер:		04:03:070501:76	
Учетный номер части	Площадь, м2	Содержание ограничения в использовании или ограничения права на объект недвижимости или обременения объекта недвижимости	
1	2	3	
04:03:070501:76/1	205	вид ограничения (обременения): ограничения прав на земельный участок, предусмотренные статьями 56, 56.1 Земельного кодекса Российской Федерации; Срок действия: с 2016-04-04 12:16:09; реквизиты документа-основания: кадастровая выписка о земельном участке от 28.11.2013 № 0400/501/13-93382 выдан: Филиал федерального государственного бюджетного учреждения "Федеральная кадастровая палата Федеральной службы государственной регистрации, кадастра и картографии" по Республике Алтай; Содержание ограничения (обременения): Ограничения использования земель установлены в соответствии с Правилами установления охранных зон объектов электросетевого хозяйства и особых условий использования земельных участков, расположенных в границах таких зон утвержденных Постановлением Правительства РФ от 24.02.2009г. №160; Протяженность: 15877 м.; Реестровый номер границы: 04.03.2.32	
04:03:070501:76/2	893	вид ограничения (обременения): ограничения прав на земельный участок, предусмотренные статьями 56, 56.1 Земельного кодекса Российской Федерации; Срок действия: с 2016-12-12 16:14:14; реквизиты документа-основания: zONE_4D9AF7D5-A925-4508-830D-70068236883F от 05.11.2013 № б/н выдан: ООО "Геокад+"; Содержание ограничения (обременения): Ограничения использования земель установлены в соответствии с Правилами установления охранных зон объектов электросетевого хозяйства и особых условий использования земельных участков, расположенных в границах таких зон утвержденных Постановлением Правительства РФ от 24.02.2009г. №160 Наименование: Охранная зона линии электропередач Л-17-10 ОАО «МРСК Сибири» Протяженность: 2513,28 м; Реестровый номер границы: 04.03.2.18	

полное наименование должности	подпись	инициалы, фамилия
-------------------------------	---------	-------------------

М.П.

Выписка из Единого государственного реестра недвижимости об объекте недвижимости  
Сведения о частях земельного участка

Земельный участок			
вид объекта недвижимости			
Лист № 1 раздела 4.2	Всего листов раздела 4.2: 2	Всего разделов: 8	Всего листов выписки: 13
27.01.2022г. № КУВИ-001/2022-10622857			
Кадастровый номер:		04:03:070501:76	

Сведения о характерных точках границы части (частей) земельного участка				
Учетный номер части: 04:03:070501:76/1				
Система координат МСК-04, зона 2				
Номер точки	Координаты, м		Описание закрепления на местности	Средняя квадратичная погрешность определения координат характерных точек границ земельного участка, м
	X	Y		
1	2	3	4	5
1	640626.18	2206152.07	-	-
2	640622.89	2206163.35	-	0.5
3	640594.82	2206169.15	-	0.5
4	640595.63	2206173.06	-	0.5
5	640624.88	2206167.02	-	0.5
6	640625.84	2206166.52	-	0.5
7	640626.4	2206165.61	-	0.5
8	640629.88	2206153.34	-	-
9	640626.18	2206152.07	-	-
1	640691.93	2206177.04	-	-
2	640683.17	2206173.53	-	-
3	640692.93	2206183.96	-	-
4	640694.12	2206179.38	-	-
5	640691.93	2206177.04	-	-

полное наименование должности	подпись	инициалы, фамилия

М.П.

Земельный участок				
вид объекта недвижимости				
Лист № 2 раздела 4.2	Всего листов раздела 4.2: 2		Всего разделов: 8	Всего листов выписки: 13
27.01.2022г. № КУВИ-001/2022-10622857				
Кадастровый номер:			04:03:070501:76	
Сведения о характерных точках границы части (частей) земельного участка				
Учетный номер части: 04:03:070501:76/2				
Система координат МСК-04, зона 2				
Номер точки	Координаты, м		Описание закрепления на местности	Средняя квадратичная погрешность определения координат характерных точек границ земельного участка, м
	X	Y		
1	2	3	4	5
1	640689.1	2206175.9	-	-
2	640668.27	2206167.57	-	-
3	640673.48	2206224.67	-	-
4	640681.75	2206226.89	-	0.2
5	640690.64	2206192.75	-	-
6	640689.1	2206175.9	-	-

полное наименование должности	подпись	инициалы, фамилия

М.П.

Филиал федерального государственного бюджетного учреждения «Федеральная кадастровая палата Федеральной службы государственной регистрации, кадастра и картографии» по Республике Алтай  
полное наименование органа регистрации прав

Выписка из Единого государственного реестра недвижимости об объекте недвижимости

Сведения о характеристиках объекта недвижимости

На основании запроса от 26.01.2022, поступившего на рассмотрение 26.01.2022, сообщаем, что согласно записям Единого государственного реестра недвижимости:

Раздел 1 Лист 1

Земельный участок			
вид объекта недвижимости			

Лист № 1 раздела 1	Всего листов раздела 1: 3	Всего разделов: 8	Всего листов выписки: 13
--------------------	---------------------------	-------------------	--------------------------

26.01.2022г. № КУВИ-001/2022-10636199	
Кадастровый номер:	04:03:070501:242
Номер кадастрового квартала:	04:03:070501
Дата присвоения кадастрового номера:	24.09.2008

Ранее присвоенный государственный учетный номер:	данные отсутствуют
Местоположение:	Республика Алтай, Турочакский район, с. Кебезень, ул. Сосновая, 3
Площадь:	7927 +/- 57
Кадастровая стоимость, руб.:	1280606.85
Кадастровые номера расположенных в пределах земельного участка объектов недвижимости:	данные отсутствуют
Кадастровые номера объектов недвижимости, из которых образован объект недвижимости:	данные отсутствуют
Кадастровые номера образованных объектов недвижимости:	данные отсутствуют
Категория земель:	Земли населенных пунктов
Виды разрешенного использования:	Для эксплуатации и обслуживания пилорамы
Сведения о кадастровом инженерере:	данные отсутствуют
Сведения о лесах, водных объектах и об иных природных объектах, расположенных в пределах земельного участка:	данные отсутствуют
Сведения о том, что земельный участок полностью расположен в границах зоны с особыми условиями использования территории, территории объекта культурного наследия, публичного сервитута:	данные отсутствуют
Сведения о том, что земельный участок расположен в границах особой экономической зоны, территории опережающего социально-экономического развития, зоны территориального развития в Российской Федерации, игровой зоны:	данные отсутствуют

полное наименование должности	подпись	инициалы, фамилия
-------------------------------	---------	-------------------

М.П.



Земельный участок			
вид объекта недвижимости			
Лист № 2 раздела 1	Всего листов раздела 1: 3	Всего разделов: 8	Всего листов выписки: 13
26.01.2022г. № КУВИ-001/2022-10636199			
Кадастровый номер:		04:03:070501:242	
Сведения о том, что земельный участок расположен в границах особо охраняемой природной территории, охотничьих угодий, лесничеств:		данные отсутствуют	
Сведения о результатах проведения государственного земельного надзора:		данные отсутствуют	
Сведения о расположении земельного участка в границах территории, в отношении которой утвержден проект межевания территории:		данные отсутствуют	
Условный номер земельного участка:		данные отсутствуют	
Сведения о принятии акта и (или) заключении договора, предусматривающих предоставление в соответствии с земельным законодательством исполнительным органом государственным органом власти или органом местного самоуправления, находящегося в государственной или муниципальной собственности земельного участка для строительства наемного дома социального использования или наемного дома коммерческого использования:		данные отсутствуют	
Сведения о том, что земельный участок или земельные участки образованы на основании решения об изъятии земельного участка и (или) расположенного на нем объекта недвижимости для государственных или муниципальных нужд:		данные отсутствуют	
Сведения о том, что земельный участок образован из земель или земельного участка, государственная собственность на которые не разграничена:		данные отсутствуют	
Сведения о наличии земельного спора о местоположении границ земельных участков:		данные отсутствуют	
Статус записи об объекте недвижимости:		Сведения об объекте недвижимости имеют статус "актуальные"	
Особые отметки:		Сведения об ограничениях права на объект недвижимости, обременениях данного объекта, не зарегистрированных в реестре прав, ограничений прав и обременений недвижимого имущества: вид ограничения (обременения): ограничения прав на земельный участок, предусмотренные статьями 56, 56.1 Земельного кодекса Российской Федерации; срок действия: с 12.12.2016; реквизиты документа-основания: zONE_4D9AF7D5-A925-4508-830D-70068236883F от 05.11.2013 № б/н выдан: ООО "Геокад+". вид ограничения (обременения): ограничения прав на земельный участок, предусмотренные статьями 56, 56.1 Земельного кодекса Российской Федерации; срок действия: с 12.12.2016; реквизиты документа-основания: zONE_90DA4C53-6240-48E2-8F3C-A9D218726A3F от 05.11.2013 № б/н выдан: ООО "Геокад+".	
полное наименование должности		подпись	
		инициалы, фамилия	

М.П.

Земельный участок			
вид объекта недвижимости			
Лист № 3 раздела 1	Всего листов раздела 1: 3	Всего разделов: 8	Всего листов выписки: 13
26.01.2022г. № КУВИ-001/2022-10636199			
Кадастровый номер:		04:03:070501:242	
Получатель выписки:		Прокопьев Андрей Павлович, действующий(ая) на основании документа "" АДМИНИСТРАЦИЯ МУНИЦИПАЛЬНОГО ОБРАЗОВАНИЯ "ТУРОЧАКСКИЙ РАЙОН"	

полное наименование должности	подпись	инициалы, фамилия

М.П.

## Выписка из Единого государственного реестра недвижимости об объекте недвижимости

## Сведения о зарегистрированных правах

Земельный участок			
вид объекта недвижимости			
Лист № 1 раздела 2	Всего листов раздела 2: 2	Всего разделов: 8	Всего листов выписки: 13
26.01.2022г. № КУВИ-001/2022-10636199			
Кадастровый номер:		04:03:070501:242	

1	Правообладатель (правообладатели):	1.1	Семейная община коренных малочисленных народов с. Кебезень "Чаган", ИНН: 0407005997, ОГРН: 1030400608369
2	Вид, номер, дата и время государственной регистрации права:	2.1	Собственность 04-02-02/079/2009-339 12.12.2009 00:00:00
3	Сведения об осуществлении государственной регистрации сделки, права без необходимого в силу закона согласия третьего лица, органа:	3.1	данные отсутствуют
4	Ограничение прав и обременение объекта недвижимости:	не зарегистрировано	
5	Договоры участия в долевом строительстве:	не зарегистрировано	
6	Заявленные в судебном порядке права требования:	данные отсутствуют	
7	Сведения о возражении в отношении зарегистрированного права:	данные отсутствуют	
8	Сведения о наличии решения об изъятии объекта недвижимости для государственных и муниципальных нужд:	данные отсутствуют	
9	Сведения о невозможности государственной регистрации без личного участия правообладателя или его законного представителя:	данные отсутствуют	
10	Правопритязания и сведения о наличии поступивших, но не рассмотренных заявлений о проведении государственной регистрации права (перехода, прекращения права), ограничения права или обременения объекта недвижимости, сделки в отношении объекта недвижимости:	отсутствуют	

полное наименование должности	подпись	инициалы, фамилия
-------------------------------	---------	-------------------

М.П.

Земельный участок			
вид объекта недвижимости			
Лист № 2 раздела 2	Всего листов раздела 2: 2	Всего разделов: 8	Всего листов выписки: 13
26.01.2022г. № КУВИ-001/2022-10636199			
Кадастровый номер:		04:03:070501:242	
11	Сведения о невозможности государственной регистрации перехода, прекращения, ограничения права на земельный участок из земель сельскохозяйственного назначения:	данные отсутствуют	

полное наименование должности	подпись	инициалы, фамилия
-------------------------------	---------	-------------------

М.П.

Выписка из Единого государственного реестра недвижимости об объекте недвижимости  
 Описание местоположения земельного участка

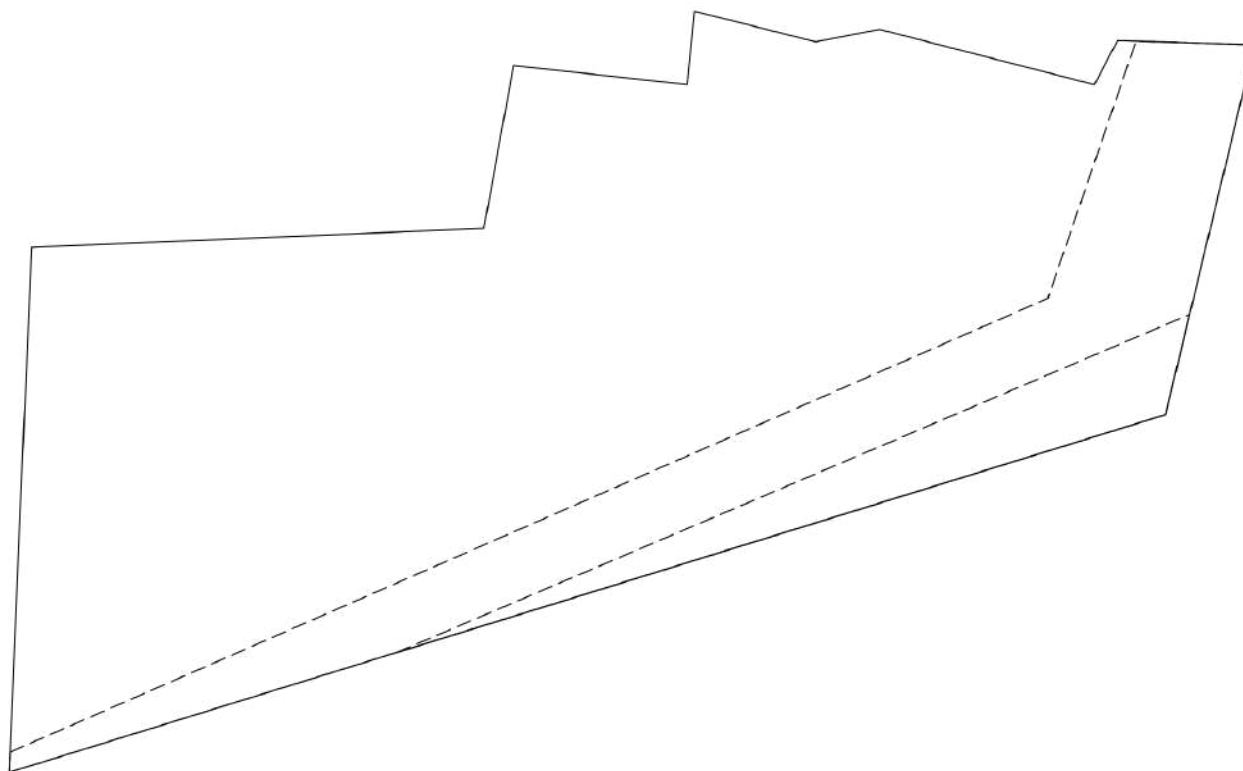
Земельный участок			
вид объекта недвижимости			

Лист № 1 раздела 3	Всего листов раздела 3: 1	Всего разделов: 8	Всего листов выписки: 13
--------------------	---------------------------	-------------------	--------------------------

26.01.2022г. № КУВИ-001/2022-10636199

Кадастровый номер: 04:03:070501:242

План (чертеж, схема) земельного участка



Масштаб 1:900      Условные обозначения:

полное наименование должности	подпись	инициалы, фамилия
-------------------------------	---------	-------------------

М.П.

## Выписка из Единого государственного реестра недвижимости об объекте недвижимости

## Описание местоположения земельного участка

Земельный участок			
вид объекта недвижимости			
Лист № 1 раздела 3.1	Всего листов раздела 3.1: 1	Всего разделов: 8	Всего листов выписки: 13
26.01.2022г. № КУВИ-001/2022-10636199			
Кадастровый номер:		04:03:070501:242	

Описание местоположения границ земельного участка							
№ п/п	Номер точки		Дирекционный угол	Горизонтальное проложение, м	Описание закрепления на местности	Кадастровые номера смежных участков	Сведения об адресах правообладателей смежных земельных участков
	начальная	конечная					
1	2	3	4	5	6	7	8
1	1.1.1	1.1.2	2°27.6'	63.38	данные отсутствуют	данные отсутствуют	данные отсутствуют
2	1.1.1	1.1.1			данные отсутствуют	04:03:070501:476, 04:03:070501:464	адрес отсутствует; данные отсутствуют
3	1.1.2	1.1.3	87°36.4'	54.61	данные отсутствуют	данные отсутствуют	данные отсутствуют
4	1.1.2	1.1.2			данные отсутствуют	04:03:070501:868	данные отсутствуют
5	1.1.3	1.1.4	10°19.9'	19.96	данные отсутствуют	04:03:070501:832	данные отсутствуют
6	1.1.4	1.1.5	96°14.5'	21.06	данные отсутствуют	данные отсутствуют	данные отсутствуют
7	1.1.5	1.1.6	5°52.6'	8.89	данные отсутствуют	данные отсутствуют	данные отсутствуют
8	1.1.6	1.1.7	104°11.6'	15.05	данные отсутствуют	04:03:070501:76	Россия, Республика Алтай, Турочакский район, с. Кебезень, ул. Лесная, д.8
9	1.1.7	1.1.8	79°0.2'	7.86	данные отсутствуют	04:03:070501:76	Россия, Республика Алтай, Турочакский район, с. Кебезень, ул. Лесная, д.8
10	1.1.8	1.1.9	104°24.9'	26.75	данные отсутствуют	04:03:070501:76	Россия, Республика Алтай, Турочакский район, с. Кебезень, ул. Лесная, д.8
11	1.1.9	1.1.10	27°43.1'	6.0	данные отсутствуют	данные отсутствуют	данные отсутствуют
12	1.1.10	1.1.11	91°44.0'	16.54	данные отсутствуют	данные отсутствуют	данные отсутствуют
13	1.1.11	1.1.12	193°32.2'	45.88	данные отсутствуют	данные отсутствуют	данные отсутствуют
14	1.1.12	1.1.1	252°49.0'	146.03	данные отсутствуют	данные отсутствуют	данные отсутствуют

полное наименование должности	подпись	инициалы, фамилия

М.П.

## Выписка из Единого государственного реестра недвижимости об объекте недвижимости

## Описание местоположения земельного участка

Земельный участок			
вид объекта недвижимости			
Лист № 1 раздела 3.2	Всего листов раздела 3.2: 1	Всего разделов: 8	Всего листов выписки: 13
26.01.2022г. № КУВИ-001/2022-10636199			
Кадастровый номер:		04:03:070501:242	

Сведения о характерных точках границы земельного участка				
Система координат 04.2				
Номер точки	Координаты, м		Описание закрепления на местности	Средняя квадратичная погрешность определения координат характерных точек границ земельного участка, м
	X	Y		
1	2	3	4	5
1	640502.97	2206070.28	-	0.2
2	640546.11	2206209.79	-	0.3
3	640590.72	2206220.53	-	0.3
4	640591.22	2206204	-	0.3
5	640585.91	2206201.21	-	0.3
6	640592.57	2206175.3	-	0.3
7	640591.07	2206167.58	-	0.3
8	640594.76	2206152.99	-	0.3
9	640585.92	2206152.08	-	0.3
10	640588.21	2206131.14	-	0.3
11	640568.57	2206127.56	-	0.3
12	640566.29	2206073	-	0.3
13	640502.97	2206070.28	-	0.2

полное наименование должности	подпись	инициалы, фамилия

М.П.

Выписка из Единого государственного реестра недвижимости об объекте недвижимости  
Сведения о частях земельного участка

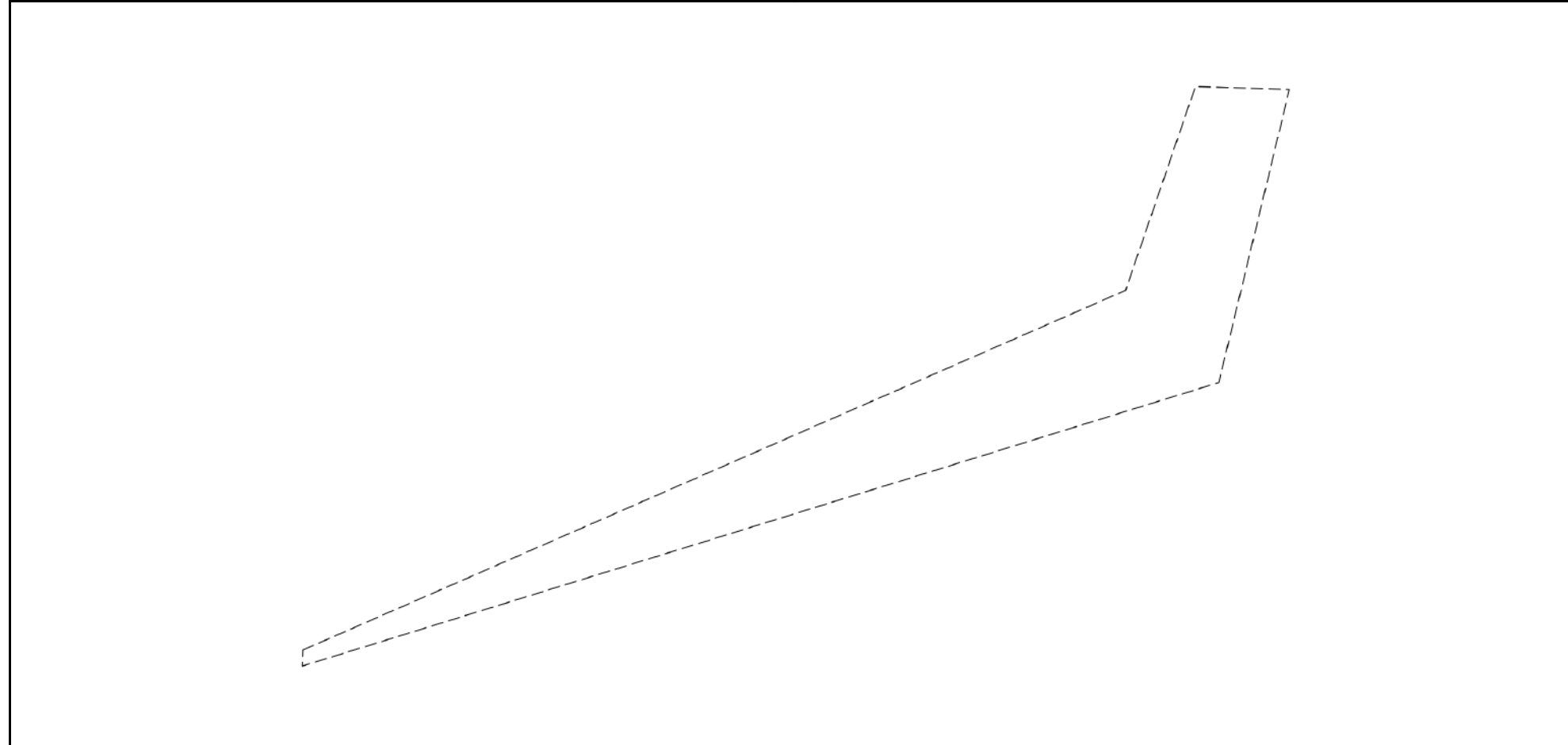
Земельный участок			
вид объекта недвижимости			

Лист № 1 раздела 4	Всего листов раздела 4: 2	Всего разделов: 8	Всего листов выписки: 13
--------------------	---------------------------	-------------------	--------------------------

26.01.2022г. № КУВИ-001/2022-10636199

Кадастровый номер: 04:03:070501:242

План (чертеж, схема) части земельного участка Учетный номер части: 04:03:070501:242/2



Масштаб 1:900 Условные обозначения:

полное наименование должности	подпись	инициалы, фамилия
-------------------------------	---------	-------------------

М.П.



Земельный участок  
вид объекта недвижимости

Лист № 2 раздела 4

Всего листов раздела 4: 2

Всего разделов: 8

Всего листов выписки: 13

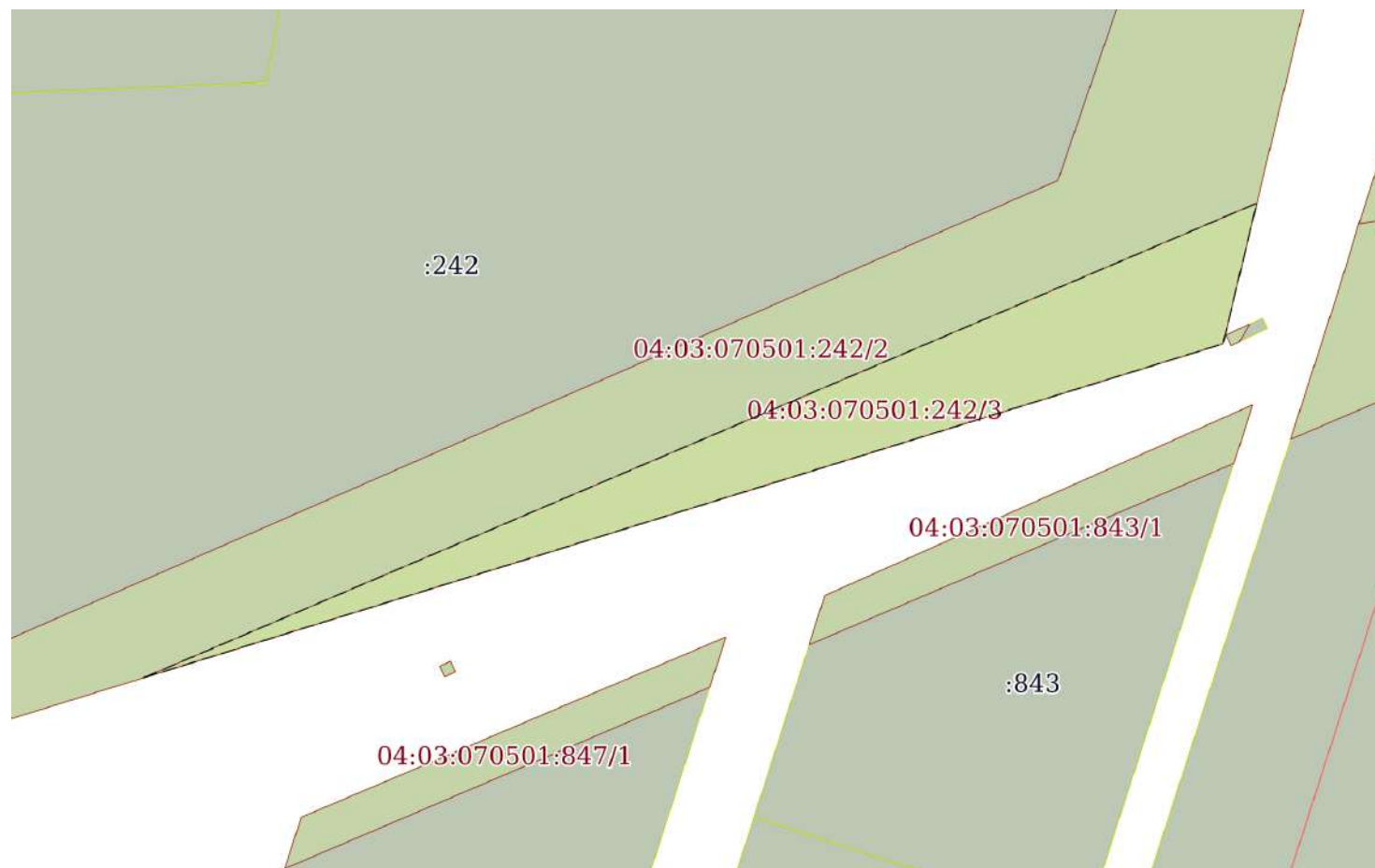
26.01.2022г. № КУВИ-001/2022-10636199

Кадастровый номер:

04:03:070501:242

План (чертеж, схема) части земельного участка

Учетный номер части: 04:03:070501:242/3



Масштаб 1:600

Условные обозначения:

полное наименование должности

подпись

инициалы, фамилия

М.П.

Выписка из Единого государственного реестра недвижимости об объекте недвижимости  
Сведения о частях земельного участка

Земельный участок			
вид объекта недвижимости			

Лист № 1 раздела 4.1	Всего листов раздела 4.1: 1	Всего разделов: 8	Всего листов выписки: 13
----------------------	-----------------------------	-------------------	--------------------------

26.01.2022г. № КУВИ-001/2022-10636199	
Кадастровый номер:	04:03:070501:242

Учетный номер части	Площадь, м2	Содержание ограничения в использовании или ограничения права на объект недвижимости или обременения объекта недвижимости
1	2	3
04:03:070501:242/2	2051	вид ограничения (обременения): ограничения прав на земельный участок, предусмотренные статьями 56, 56.1 Земельного кодекса Российской Федерации; Срок действия: с 2016-12-12; реквизиты документа-основания: zONE_4D9AF7D5-A925-4508-830D-70068236883F от 05.11.2013 № б/н выдан: ООО "Геокад+"; Содержание ограничения (обременения): Ограничения использования земель установлены в соответствии с Правилами установления охранных зон объектов электросетевого хозяйства и особых условий использования земельных участков, расположенных в границах таких зон утвержденных Постановлением Правительства РФ от 24.02.2009г. №160 Наименование: Охранная зона линии электропередач Л-17-10 ОАО «МРСК Сибири» Протяженность: 2513,28 м; Реестровый номер границы: 04.03.2.18
04:03:070501:242/3	519	вид ограничения (обременения): ограничения прав на земельный участок, предусмотренные статьями 56, 56.1 Земельного кодекса Российской Федерации; Срок действия: с 2016-12-12; реквизиты документа-основания: zONE_90DA4C53-6240-48E2-8F3C-A9D218726A3F от 05.11.2013 № б/н выдан: ООО "Геокад+"; Содержание ограничения (обременения): Ограничения использования земель установлены в соответствии с Правилами установления охранных зон объектов электросетевого хозяйства и особых условий использования земельных участков, расположенных в границах таких зон утвержденных Постановлением Правительства РФ от 24.02.2009г. №160 Наименование: Охранная зона линии электропередач Л-17-9 ОАО «МРСК Сибири» Протяженность: 2756,42 м; Реестровый номер границы: 04.03.2.19

полное наименование должности	подпись	инициалы, фамилия
-------------------------------	---------	-------------------

М.П.

Выписка из Единого государственного реестра недвижимости об объекте недвижимости  
Сведения о частях земельного участка

Земельный участок			
вид объекта недвижимости			
Лист № 1 раздела 4.2	Всего листов раздела 4.2: 2	Всего разделов: 8	Всего листов выписки: 13
26.01.2022г. № КУВИ-001/2022-10636199			
Кадастровый номер:		04:03:070501:242	

Сведения о характерных точках границы части (частей) земельного участка				
Учетный номер части: 04:03:070501:242/2				
Система координат МСК-04, зона 2				
Номер точки	Координаты, м		Описание закрепления на местности	Средняя квадратичная погрешность определения координат характерных точек границ земельного участка, м
	X	Y		
1	2	3	4	5
1	640505.41	2206070.38	-	-
2	640502.97	2206070.28	-	0.2
3	640546.11	2206209.79	-	0.3
4	640590.72	2206220.53	-	0.3
5	640591.15	2206206.23	-	-
6	640560.14	2206195.6	-	0.5
7	640505.41	2206070.38	-	-

полное наименование должности	подпись	инициалы, фамилия

М.П.

Земельный участок				
вид объекта недвижимости				
Лист № 2 раздела 4.2	Всего листов раздела 4.2: 2		Всего разделов: 8	Всего листов выписки: 13
26.01.2022г. № КУВИ-001/2022-10636199				
Кадастровый номер:			04:03:070501:242	
Сведения о характерных точках границы части (частей) земельного участка				
Учетный номер части: 04:03:070501:242/3				
Система координат МСК-04, зона 2				
Номер точки	Координаты, м		Описание закрепления на местности	Средняя квадратичная погрешность определения координат характерных точек границ земельного участка, м
	X	Y		
1	2	3	4	5
1	640517.42	2206117.01	-	-
2	640546.11	2206209.79	-	0.3
3	640558.2	2206212.7	-	-
4	640517.42	2206117.01	-	-

полное наименование должности	подпись	инициалы, фамилия

М.П.

Филиал федерального государственного бюджетного учреждения «Федеральная кадастровая палата Федеральной службы государственной регистрации кадастра и картографии» по Республике Алтай  
полное наименование органа регистрации прав

Выписка из Единого государственного реестра недвижимости об объекте недвижимости

Сведения о характеристиках объекта недвижимости

На основании запроса от 26.01.2022, поступившего на рассмотрение 26.01.2022, сообщаем, что согласно записям Единого государственного реестра недвижимости:

Раздел 1 Лист 1

Земельный участок			
вид объекта недвижимости			

Лист № 1 раздела 1	Всего листов раздела 1: 2	Всего разделов: 5	Всего листов выписки: 7
--------------------	---------------------------	-------------------	-------------------------

26.01.2022г. № КУВИ-001/2022-10636217	
Кадастровый номер:	04:03:070501:868
Номер кадастрового квартала:	04:03:070501
Дата присвоения кадастрового номера:	26.07.2012

Ранее присвоенный государственный учетный номер:	данные отсутствуют
Местоположение:	Республика Алтай, Турочакский район, с. Кебезень, ул. Сосновая, 3 " Б"
Площадь:	1617 +/- 28
Кадастровая стоимость, руб.:	288505.14
Кадастровые номера расположенных в пределах земельного участка объектов недвижимости:	данные отсутствуют
Кадастровые номера объектов недвижимости, из которых образован объект недвижимости:	данные отсутствуют
Кадастровые номера образованных объектов недвижимости:	данные отсутствуют
Категория земель:	Земли населенных пунктов
Виды разрешенного использования:	Для ведения личного подсобного хозяйства
Сведения о кадастровом инженерере:	данные отсутствуют
Сведения о лесах, водных объектах и об иных природных объектах, расположенных в пределах земельного участка:	данные отсутствуют
Сведения о том, что земельный участок полностью расположен в границах зоны с особыми условиями использования территории, территории объекта культурного наследия, публичного сервитута:	данные отсутствуют
Сведения о том, что земельный участок расположен в границах особой экономической зоны, территории опережающего социально-экономического развития, зоны территориального развития в Российской Федерации, игровой зоны:	данные отсутствуют

полное наименование должности	подпись	инициалы, фамилия
-------------------------------	---------	-------------------

М.П.

Земельный участок			
вид объекта недвижимости			
Лист № 2 раздела 1	Всего листов раздела 1: 2	Всего разделов: 5	Всего листов выписки: 7
26.01.2022г. № КУВИ-001/2022-10636217			
Кадастровый номер:		04:03:070501:868	
Сведения о том, что земельный участок расположен в границах особо охраняемой природной территории, охотничьих угодий, лесничеств:		данные отсутствуют	
Сведения о результатах проведения государственного земельного надзора:		данные отсутствуют	
Сведения о расположении земельного участка в границах территории, в отношении которой утвержден проект межевания территории:		данные отсутствуют	
Условный номер земельного участка:		данные отсутствуют	
Сведения о принятии акта и (или) заключении договора, предусматривающих предоставление в соответствии с земельным законодательством исполнительным органом государственным органом власти или органом местного самоуправления, находящегося в государственной или муниципальной собственности земельного участка для строительства наемного дома социального использования или наемного дома коммерческого использования:		данные отсутствуют	
Сведения о том, что земельный участок или земельные участки образованы на основании решения об изъятии земельного участка и (или) расположенного на нем объекта недвижимости для государственных или муниципальных нужд:		данные отсутствуют	
Сведения о том, что земельный участок образован из земель или земельного участка, государственная собственность на которые не разграничена:		данные отсутствуют	
Сведения о наличии земельного спора о местоположении границ земельных участков:		данные отсутствуют	
Статус записи об объекте недвижимости:		Сведения об объекте недвижимости имеют статус "актуальные"	
Особые отметки:		Для данного земельного участка обеспечен доступ посредством земельного участка (земельных участков) с кадастровым номером (кадастровыми номерами): Земли общего пользования. Сведения, необходимые для заполнения раздела: 4 - Сведения о частях земельного участка, отсутствуют.	
Получатель выписки:		Прокопьев Андрей Павлович, действующий(ая) на основании документа "" АДМИНИСТРАЦИЯ МУНИЦИПАЛЬНОГО ОБРАЗОВАНИЯ "ТУРОЧАКСКИЙ РАЙОН"	

полное наименование должности	подпись	инициалы, фамилия

М.П.

## Выписка из Единого государственного реестра недвижимости об объекте недвижимости

## Сведения о зарегистрированных правах

Земельный участок			
вид объекта недвижимости			
Лист № 1 раздела 2		Всего листов раздела 2: 2	
		Всего разделов: 5	
		Всего листов выписки: 7	
26.01.2022г. № КУВИ-001/2022-10636217			
Кадастровый номер:		04:03:070501:868	
1	Правообладатель (правообладатели):	1.1	данные о правообладателе отсутствуют
2	Вид, номер, дата и время государственной регистрации права:	2.1	не зарегистрировано
3	Сведения об осуществлении государственной регистрации сделки, права без необходимого в силу закона согласия третьего лица, органа:	3.1	данные отсутствуют
4	Ограничение прав и обременение объекта недвижимости:		
4.1	вид:	Аренда	
	дата государственной регистрации:	17.12.2013 00:00:00	
	номер государственной регистрации:	04-02-02/041/2013-551	
	срок, на который установлено ограничение прав и обременение объекта недвижимости:	Срок действия с 17.09.2012 по 07.09.2017	
	лицо, в пользу которого установлено ограничение прав и обременение объекта недвижимости:		
	основание государственной регистрации:	Договор аренды земельного участка, № 167/2012, выдан 17.09.2012, дата государственной регистрации: 17.12.2013, номер государственной регистрации: 04-02-02/041/2013-551	
	сведения об осуществлении государственной регистрации сделки, права, ограничения права без необходимого в силу закона согласия третьего лица, органа:	данные отсутствуют	
	сведения об управляющем залогом и о договоре управления залогом, если такой договор заключен для управления ипотекой:	данные отсутствуют	
5	Договоры участия в долевом строительстве:	не зарегистрировано	
6	Заявленные в судебном порядке права требования:	данные отсутствуют	
7	Сведения о возражении в отношении зарегистрированного права:	данные отсутствуют	
8	Сведения о наличии решения об изъятии объекта недвижимости для государственных и муниципальных нужд:	данные отсутствуют	

полное наименование должности	подпись	инициалы, фамилия
-------------------------------	---------	-------------------

М.П.

Земельный участок			
вид объекта недвижимости			
Лист № 2 раздела 2	Всего листов раздела 2: 2	Всего разделов: 5	Всего листов выписки: 7
26.01.2022г. № КУВИ-001/2022-10636217			
Кадастровый номер:		04:03:070501:868	
9	Сведения о невозможности государственной регистрации без личного участия правообладателя или его законного представителя:	данные отсутствуют	
10	Правопритязания и сведения о наличии поступивших, но не рассмотренных заявлений о проведении государственной регистрации права (перехода, прекращения права), ограничения права или обременения объекта недвижимости, сделки в отношении объекта недвижимости:	отсутствуют	
11	Сведения о невозможности государственной регистрации перехода, прекращения, ограничения права на земельный участок из земель сельскохозяйственного назначения:	данные отсутствуют	

полное наименование должности	подпись	инициалы, фамилия

М.П.



## Выписка из Единого государственного реестра недвижимости об объекте недвижимости

## Описание местоположения земельного участка


Земельный участок			
вид объекта недвижимости			

Лист № 1 раздела 3	Всего листов раздела 3: 1	Всего разделов: 5	Всего листов выписки: 7
--------------------	---------------------------	-------------------	-------------------------

26.01.2022г. № КУВИ-001/2022-10636217

Кадастровый номер: 04:03:070501:868

План (чертеж, схема) земельного участка



Масштаб 1:600

Условные обозначения:

полное наименование должности	подпись	инициалы, фамилия
-------------------------------	---------	-------------------

М.П.

## Выписка из Единого государственного реестра недвижимости об объекте недвижимости

## Описание местоположения земельного участка

Земельный участок			
вид объекта недвижимости			
Лист № 1 раздела 3.1	Всего листов раздела 3.1: 1	Всего разделов: 5	Всего листов выписки: 7
26.01.2022г. № КУВИ-001/2022-10636217			
Кадастровый номер:		04:03:070501:868	

Описание местоположения границ земельного участка							
№ п/п	Номер точки		Дирекционный угол	Горизонтальное проложение, м	Описание закрепления на местности	Кадастровые номера смежных участков	Сведения об адресах правообладателей смежных земельных участков
	началь ная	конечн ая					
1	2	3	4	5	6	7	8
1	1.1.1	1.1.2	105°59.0`	31.63	-	данные отсутствуют	данные отсутствуют
2	1.1.2	1.1.3	211°33.3`	32.91	-	данные отсутствуют	данные отсутствуют
3	1.1.3	1.1.4	182°28.6`	27.32	-	04:03:070501:242	Россия, Республика Алтай, район. Турочакский, с. Кебезень, ул. Центральная, д. 13
4	1.1.4	1.1.5	313°20.5`	53.25	-	04:03:070501:476	адрес отсутствует
5	1.1.5	1.1.6	55°37.4`	28.0	-	04:03:070501:198	данные отсутствуют
6	1.1.6	1.1.1	17°10.5`	12.23	-	данные отсутствуют	данные отсутствуют

полное наименование должности	подпись	инициалы, фамилия

М.П.

## Выписка из Единого государственного реестра недвижимости об объекте недвижимости

## Описание местоположения земельного участка

Земельный участок			
вид объекта недвижимости			
Лист № 1 раздела 3.2	Всего листов раздела 3.2: 1	Всего разделов: 5	Всего листов выписки: 7
26.01.2022г. № КУВИ-001/2022-10636217			
Кадастровый номер:		04:03:070501:868	

Сведения о характерных точках границы земельного участка				
Система координат 04.2				
Номер точки	Координаты, м		Описание закрепления на местности	Средняя квадратичная погрешность определения координат характерных точек границ земельного участка, м
	X	Y		
1	2	3	4	5
1	640603.04	2206059.81	-	0.12
2	640594.33	2206090.22	-	0.12
3	640566.29	2206073	-	0.12
4	640539	2206071.82	-	0.12
5	640575.55	2206033.09	-	0.12
6	640591.36	2206056.2	-	0.12
7	640603.04	2206059.81	-	0.12

полное наименование должности	подпись	инициалы, фамилия

М.П.

Филиал федерального государственного бюджетного учреждения «Федеральная кадастровая палата Федеральной службы государственной регистрации кадастра и картографии» по Республике Алтай  
полное наименование органа регистрации прав

Выписка из Единого государственного реестра недвижимости об объекте недвижимости

Сведения о характеристиках объекта недвижимости

На основании запроса от 26.01.2022, поступившего на рассмотрение 26.01.2022, сообщаем, что согласно записям Единого государственного реестра недвижимости:

Раздел 1 Лист 1

Земельный участок			
вид объекта недвижимости			

Лист № 1 раздела 1	Всего листов раздела 1: 2	Всего разделов: 5	Всего листов выписки: 7
--------------------	---------------------------	-------------------	-------------------------

26.01.2022г. № КУВИ-001/2022-10636212	
Кадастровый номер:	04:03:070501:198
Номер кадастрового квартала:	04:03:070501
Дата присвоения кадастрового номера:	29.02.2008

Ранее присвоенный государственный учетный номер:	данные отсутствуют
Местоположение:	Республика Алтай, р-н. Турочакский, с. Кебезень, ул. Зеленая, д. 4 А
Площадь:	1700 +/- 28.8
Кадастровая стоимость, руб.:	303314
Кадастровые номера расположенных в пределах земельного участка объектов недвижимости:	данные отсутствуют
Кадастровые номера объектов недвижимости, из которых образован объект недвижимости:	данные отсутствуют
Кадастровые номера образованных объектов недвижимости:	данные отсутствуют
Категория земель:	Земли населенных пунктов
Виды разрешенного использования:	для индивидуального жилищного строительства
Сведения о кадастровом инженерере:	данные отсутствуют
Сведения о лесах, водных объектах и об иных природных объектах, расположенных в пределах земельного участка:	данные отсутствуют
Сведения о том, что земельный участок полностью расположен в границах зоны с особыми условиями использования территории, территории объекта культурного наследия, публичного сервитута:	данные отсутствуют
Сведения о том, что земельный участок расположен в границах особой экономической зоны, территории опережающего социально-экономического развития, зоны территориального развития в Российской Федерации, игровой зоны:	данные отсутствуют

полное наименование должности	подпись	инициалы, фамилия
-------------------------------	---------	-------------------

М.П.

Земельный участок			
вид объекта недвижимости			
Лист № 2 раздела 1	Всего листов раздела 1: 2	Всего разделов: 5	Всего листов выписки: 7
26.01.2022г. № КУВИ-001/2022-10636212			
Кадастровый номер:		04:03:070501:198	
Сведения о том, что земельный участок расположен в границах особо охраняемой природной территории, охотничьих угодий, лесничеств:		данные отсутствуют	
Сведения о результатах проведения государственного земельного надзора:		данные отсутствуют	
Сведения о расположении земельного участка в границах территории, в отношении которой утвержден проект межевания территории:		данные отсутствуют	
Условный номер земельного участка:		данные отсутствуют	
Сведения о принятии акта и (или) заключении договора, предусматривающих предоставление в соответствии с земельным законодательством исполнительным органом государственным органом власти или органом местного самоуправления, находящегося в государственной или муниципальной собственности земельного участка для строительства наемного дома социального использования или наемного дома коммерческого использования:		данные отсутствуют	
Сведения о том, что земельный участок или земельные участки образованы на основании решения об изъятии земельного участка и (или) расположенного на нем объекта недвижимости для государственных или муниципальных нужд:		данные отсутствуют	
Сведения о том, что земельный участок образован из земель или земельного участка, государственная собственность на которые не разграничена:		данные отсутствуют	
Сведения о наличии земельного спора о местоположении границ земельных участков:		данные отсутствуют	
Статус записи об объекте недвижимости:		Сведения об объекте недвижимости имеют статус "актуальные, ранее учтенные"	
Особые отметки:		Сведения, необходимые для заполнения раздела: 4 - Сведения о частях земельного участка, отсутствуют.	
Получатель выписки:		Прокопьев Андрей Павлович, действующий(ая) на основании документа "" АДМИНИСТРАЦИЯ МУНИЦИПАЛЬНОГО ОБРАЗОВАНИЯ "ТУРОЧАКСКИЙ РАЙОН"	

полное наименование должности	подпись	инициалы, фамилия

М.П.

## Выписка из Единого государственного реестра недвижимости об объекте недвижимости

## Сведения о зарегистрированных правах

Земельный участок			
вид объекта недвижимости			
Лист № 1 раздела 2	Всего листов раздела 2: 2	Всего разделов: 5	Всего листов выписки: 7
26.01.2022г. № КУВИ-001/2022-10636212			
Кадастровый номер:		04:03:070501:198	

1	Правообладатель (правообладатели):	1.1	данные о правообладателе отсутствуют
2	Вид, номер, дата и время государственной регистрации права:	2.1	не зарегистрировано
3	Сведения об осуществлении государственной регистрации сделки, права без необходимого в силу закона согласия третьего лица, органа:	3.1	данные отсутствуют
4	Ограничение прав и обременение объекта недвижимости:		
	4.1 вид:		Аренда
	дата государственной регистрации:		24.09.2020 09:46:44
	номер государственной регистрации:		04:03:070501:198-04/026/2020-6
	срок, на который установлено ограничение прав и обременение объекта недвижимости:		Срок действия с 14.09.2020 на 5 лет
	лицо, в пользу которого установлено ограничение прав и обременение объекта недвижимости:		
	основание государственной регистрации:		Договор аренды земельного участка, № 87/2020, выдан 14.09.2020, дата государственной регистрации: 24.09.2020, номер государственной регистрации: 04:03:070501:198-04/026/2020-7
	сведения об осуществлении государственной регистрации сделки, права, ограничения права без необходимого в силу закона согласия третьего лица, органа:		данные отсутствуют
	сведения об управляющем залогом и о договоре управления залогом, если такой договор заключен для управления ипотекой:		данные отсутствуют
5	Договоры участия в долевом строительстве:		не зарегистрировано
6	Заявленные в судебном порядке права требования:		данные отсутствуют
7	Сведения о возражении в отношении зарегистрированного права:		данные отсутствуют
8	Сведения о наличии решения об изъятии объекта недвижимости для государственных и муниципальных нужд:		данные отсутствуют

полное наименование должности	подпись	инициалы, фамилия
-------------------------------	---------	-------------------

М.П.

Земельный участок		
вид объекта недвижимости		
Лист № 2 раздела 2	Всего листов раздела 2: 2	Всего разделов: 5
Всего листов выписки: 7		
26.01.2022г. № КУВИ-001/2022-10636212		
Кадастровый номер:		04:03:070501:198
9	Сведения о невозможности государственной регистрации без личного участия правообладателя или его законного представителя:	данные отсутствуют
10	Правопритязания и сведения о наличии поступивших, но не рассмотренных заявлений о проведении государственной регистрации права (перехода, прекращения права), ограничения права или обременения объекта недвижимости, сделки в отношении объекта недвижимости:	отсутствуют
11	Сведения о невозможности государственной регистрации перехода, прекращения, ограничения права на земельный участок из земель сельскохозяйственного назначения:	данные отсутствуют


полное наименование должности	подпись	инициалы, фамилия

М.П.

Выписка из Единого государственного реестра недвижимости об объекте недвижимости  
Описание местоположения земельного участка

Земельный участок			
вид объекта недвижимости			
Лист № 1 раздела 3	Всего листов раздела 3: 1	Всего разделов: 5	Всего листов выписки: 7
26.01.2022г. № КУВИ-001/2022-10636212			
Кадастровый номер:		04:03:070501:198	

План (чертеж, схема) земельного участка



Масштаб 1:500

Условные обозначения:

полное наименование должности	подпись	инициалы, фамилия
-------------------------------	---------	-------------------

М.П.



## Выписка из Единого государственного реестра недвижимости об объекте недвижимости

## Описание местоположения земельного участка

Земельный участок			
вид объекта недвижимости			
Лист № 1 раздела 3.1	Всего листов раздела 3.1: 1	Всего разделов: 5	Всего листов выписки: 7
26.01.2022г. № КУВИ-001/2022-10636212			
Кадастровый номер:		04:03:070501:198	

Описание местоположения границ земельного участка							
№ п/п	Номер точки		Дирекционный угол	Горизонтальное проложение, м	Описание закрепления на местности	Кадастровые номера смежных участков	Сведения об адресах правообладателей смежных земельных участков
	начальная	конечная					
1	2	3	4	5	6	7	8
1	1.1.1	1.1.2	325°35.6`	41.0	данные отсутствуют	04:03:070501:160	Россия., г. Москва, пер. Кривоколенный, д.9, корпус №1, кв. 10
2	1.1.1	1.1.1			данные отсутствуют	04:03:070501:476	адрес отсутствует
3	1.1.2	1.1.3	56°53.4`	37.79	данные отсутствуют	данные отсутствуют	данные отсутствуют
4	1.1.3	1.1.4	134°1.2`	35.57	данные отсутствуют	данные отсутствуют	данные отсутствуют
5	1.1.4	1.1.5	134°6.1`	5.42	данные отсутствуют	данные отсутствуют	данные отсутствуют
6	1.1.5	1.1.1	235°36.3`	45.99	данные отсутствуют	данные отсутствуют	данные отсутствуют
7	1.1.5	1.1.5			данные отсутствуют	04:03:070501:868	данные отсутствуют

полное наименование должности	подпись	инициалы, фамилия

М.П.

## Выписка из Единого государственного реестра недвижимости об объекте недвижимости

## Описание местоположения земельного участка

Земельный участок			
вид объекта недвижимости			
Лист № 1 раздела 3.2	Всего листов раздела 3.2: 1	Всего разделов: 5	Всего листов выписки: 7
26.01.2022г. № КУВИ-001/2022-10636212			
Кадастровый номер:		04:03:070501:198	

Сведения о характерных точках границы земельного участка				
Система координат 04.2				
Номер точки	Координаты, м		Описание закрепления на местности	Средняя квадратичная погрешность определения координат характерных точек границ земельного участка, м
	X	Y		
1	2	3	4	5
1	640565.38	2206018.25	-	0.2
2	640599.21	2205995.08	-	0.2
3	640619.85	2206026.73	-	0.2
4	640595.13	2206052.31	-	0.2
5	640591.36	2206056.2	-	0.2
6	640565.38	2206018.25	-	0.2

полное наименование должности	подпись	инициалы, фамилия

М.П.

Филиал федерального государственного бюджетного учреждения «Федеральная кадастровая палата Федеральной службы государственной регистрации, кадастра и картографии» по Республике Алтай  
полное наименование органа регистрации прав

Выписка из Единого государственного реестра недвижимости об объекте недвижимости

Сведения о характеристиках объекта недвижимости

На основании запроса от 26.01.2022, поступившего на рассмотрение 26.01.2022, сообщаем, что согласно записям Единого государственного реестра недвижимости:

Раздел 1 Лист 1

Земельный участок			
вид объекта недвижимости			

Лист № 1 раздела 1	Всего листов раздела 1: 3	Всего разделов: 8	Всего листов выписки: 11
--------------------	---------------------------	-------------------	--------------------------

27.01.2022г. № КУВИ-001/2022-10636218	
Кадастровый номер:	04:03:070501:160
Номер кадастрового квартала:	04:03:070501
Дата присвоения кадастрового номера:	15.12.2006

Ранее присвоенный государственный учетный номер:	данные отсутствуют
Местоположение:	Республика Алтай, р-н. Турочакский, с. Кебезень, ул. Зеленая, 2 В
Площадь:	1486 +/- 27
Кадастровая стоимость, руб.:	265132.12
Кадастровые номера расположенных в пределах земельного участка объектов недвижимости:	04:03:070501:701, 04:03:070501:705
Кадастровые номера объектов недвижимости, из которых образован объект недвижимости:	данные отсутствуют
Кадастровые номера образованных объектов недвижимости:	данные отсутствуют
Категория земель:	Земли населенных пунктов
Виды разрешенного использования:	Для строительства индивидуального жилого дома и хоз. построек.
Сведения о кадастровом инженерере:	данные отсутствуют
Сведения о лесах, водных объектах и об иных природных объектах, расположенных в пределах земельного участка:	данные отсутствуют
Сведения о том, что земельный участок полностью расположен в границах зоны с особыми условиями использования территории, территории объекта культурного наследия, публичного сервитута:	данные отсутствуют
Сведения о том, что земельный участок расположен в границах особой экономической зоны, территории опережающего социально-экономического развития, зоны территориального развития в Российской Федерации, игровой зоны:	данные отсутствуют

полное наименование должности	подпись	инициалы, фамилия
-------------------------------	---------	-------------------

М.П.

Земельный участок			
вид объекта недвижимости			
Лист № 2 раздела 1	Всего листов раздела 1: 3	Всего разделов: 8	Всего листов выписки: 11
27.01.2022г. № КУВИ-001/2022-10636218			
Кадастровый номер:		04:03:070501:160	
Сведения о том, что земельный участок расположен в границах особо охраняемой природной территории, охотничьих угодий, лесничеств:		данные отсутствуют	
Сведения о результатах проведения государственного земельного надзора:		данные отсутствуют	
Сведения о расположении земельного участка в границах территории, в отношении которой утвержден проект межевания территории:		данные отсутствуют	
Условный номер земельного участка:		данные отсутствуют	
Сведения о принятии акта и (или) заключении договора, предусматривающих предоставление в соответствии с земельным законодательством исполнительным органом государственным органом власти или органом местного самоуправления, находящегося в государственной или муниципальной собственности земельного участка для строительства наемного дома социального использования или наемного дома коммерческого использования:		данные отсутствуют	
Сведения о том, что земельный участок или земельные участки образованы на основании решения об изъятии земельного участка и (или) расположенного на нем объекта недвижимости для государственных или муниципальных нужд:		данные отсутствуют	
Сведения о том, что земельный участок образован из земель или земельного участка, государственная собственность на которые не разграничена:		данные отсутствуют	
Сведения о наличии земельного спора о местоположении границ земельных участков:		данные отсутствуют	
Статус записи об объекте недвижимости:		Сведения об объекте недвижимости имеют статус "актуальные, ранее учтенные"	
Особые отметки:		Сведения об ограничениях права на объект недвижимости, обременениях данного объекта, не зарегистрированных в реестре прав, ограничений прав и обременений недвижимого имущества: вид ограничения (обременения): прочие ограничения прав и обременения объекта недвижимости; срок действия: с 09.03.2007; Лица (объекты недвижимости), в пользу которых (в связи с которыми) установлены ограничения (обременения): Корнеева Марина Александровна; реквизиты документа-основания: выписка из ЕГРП на недвижимое имущество и сделок с ним № 04-02-02/009/2007-102. вид ограничения (обременения): ограничения прав на земельный участок, предусмотренные статьями 56, 56.1 Земельного кодекса Российской Федерации; срок действия: с 04.04.2016; реквизиты документа-основания: кадастровая выписка о земельном участке от 28.11.2013	
полное наименование должности		подпись	
		инициалы, фамилия	

М.П.

Земельный участок			
вид объекта недвижимости			
Лист № 3 раздела 1	Всего листов раздела 1: 3	Всего разделов: 8	Всего листов выписки: 11
27.01.2022г. № КУВИ-001/2022-10636218			
Кадастровый номер:	04:03:070501:160		
	№ 0400/501/13-93382 выдан: Филиал федерального государственного бюджетного учреждения "Федеральная кадастровая палата Федеральной службы государственной регистрации, кадастра и картографии" по Республике Алтай.		
Получатель выписки:	Прокопьев Андрей Павлович, действующий(ая) на основании документа "" АДМИНИСТРАЦИЯ МУНИЦИПАЛЬНОГО ОБРАЗОВАНИЯ "ТУРОЧАКСКИЙ РАЙОН"		

полное наименование должности	подпись	инициалы, фамилия

М.П.

## Выписка из Единого государственного реестра недвижимости об объекте недвижимости

## Сведения о зарегистрированных правах

Земельный участок			
вид объекта недвижимости			
Лист № 1 раздела 2	Всего листов раздела 2: 2	Всего разделов: 8	Всего листов выписки: 11
27.01.2022г. № КУВИ-001/2022-10636218			
Кадастровый номер:		04:03:070501:160	

1	Правообладатель (правообладатели):	1.1	
2	Вид, номер, дата и время государственной регистрации права:	2.1	Собственность 04-02-02/018/2012-68 16.05.2012 00:00:00
3	Сведения об осуществлении государственной регистрации сделки, права без необходимого в силу закона согласия третьего лица, органа:	3.1	данные отсутствуют
4	Ограничение прав и обременение объекта недвижимости:	не зарегистрировано	
5	Договоры участия в долевом строительстве:	не зарегистрировано	
6	Заявленные в судебном порядке права требования:	данные отсутствуют	
7	Сведения о возражении в отношении зарегистрированного права:	данные отсутствуют	
8	Сведения о наличии решения об изъятии объекта недвижимости для государственных и муниципальных нужд:	данные отсутствуют	
9	Сведения о невозможности государственной регистрации без личного участия правообладателя или его законного представителя:	данные отсутствуют	
10	Правопритязания и сведения о наличии поступивших, но не рассмотренных заявлений о проведении государственной регистрации права (перехода, прекращения права), ограничения права или обременения объекта недвижимости, сделки в отношении объекта недвижимости:	отсутствуют	

полное наименование должности	подпись	инициалы, фамилия
-------------------------------	---------	-------------------

М.П.

Земельный участок			
вид объекта недвижимости			
Лист № 2 раздела 2	Всего листов раздела 2: 2	Всего разделов: 8	Всего листов выписки: 11
27.01.2022г. № КУВИ-001/2022-10636218			
Кадастровый номер:		04:03:070501:160	
11	Сведения о невозможности государственной регистрации перехода, прекращения, ограничения права на земельный участок из земель сельскохозяйственного назначения:	данные отсутствуют	

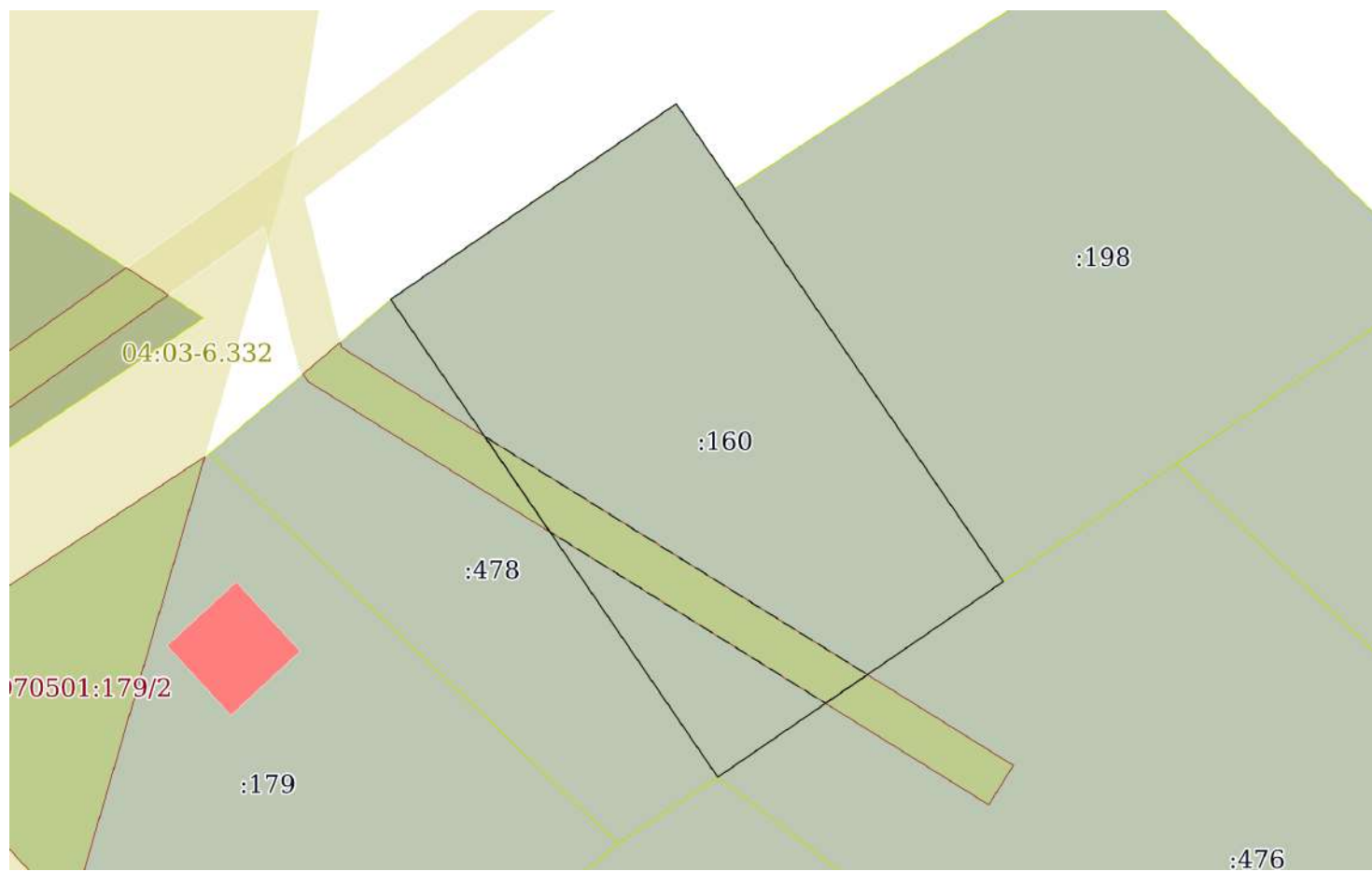
полное наименование должности	подпись	инициалы, фамилия
-------------------------------	---------	-------------------

М.П.

Выписка из Единого государственного реестра недвижимости об объекте недвижимости  
 Описание местоположения земельного участка

Земельный участок			
вид объекта недвижимости			
Лист № 1 раздела 3	Всего листов раздела 3: 1	Всего разделов: 8	Всего листов выписки: 11
27.01.2022г. № КУВИ-001/2022-10636218			
Кадастровый номер:		04:03:070501:160	

План (чертеж, схема) земельного участка



Масштаб 1:600      Условные обозначения:

полное наименование должности	подпись	инициалы, фамилия

М.П.



## Выписка из Единого государственного реестра недвижимости об объекте недвижимости

## Описание местоположения земельного участка

Земельный участок			
вид объекта недвижимости			
Лист № 1 раздела 3.1	Всего листов раздела 3.1: 1	Всего разделов: 8	Всего листов выписки: 11
27.01.2022г. № КУВИ-001/2022-10636218			
Кадастровый номер:		04:03:070501:160	

Описание местоположения границ земельного участка							
№ п/п	Номер точки		Дирекционный угол	Горизонтальное проложение, м	Описание закрепления на местности	Кадастровые номера смежных участков	Сведения об адресах правообладателей смежных земельных участков
	началь ная	конечн ая					
1	2	3	4	5	6	7	8
1	1.1.1	1.1.2	55°36.4'	29.81	данные отсутствуют	данные отсутствуют	данные отсутствуют
2	1.1.2	1.1.3	145°35.8'	49.87	данные отсутствуют	данные отсутствуют	данные отсутствуют
3	1.1.3	1.1.4	235°36.4'	29.81	данные отсутствуют	04:03:070501:476	адрес отсутствует
4	1.1.3	1.1.3			данные отсутствуют	04:03:070501:198	данные отсутствуют
5	1.1.4	1.1.1	325°35.8'	49.87	данные отсутствуют	04:03:070501:478	адрес отсутствует
6	1.1.4	1.1.4			данные отсутствуют	04:03:070501:463	Россия, Красноярский край, район. Березовский, с. Березовка, ул. Сурикова, д. 30, кв. 36

полное наименование должности	подпись	инициалы, фамилия
-------------------------------	---------	-------------------

М.П.

## Выписка из Единого государственного реестра недвижимости об объекте недвижимости

## Описание местоположения земельного участка

Земельный участок			
вид объекта недвижимости			
Лист № 1 раздела 3.2	Всего листов раздела 3.2: 1	Всего разделов: 8	Всего листов выписки: 11
27.01.2022г. № КУВИ-001/2022-10636218			
Кадастровый номер:		04:03:070501:160	

Сведения о характерных точках границы земельного участка				
Система координат 04.2				
Номер точки	Координаты, м		Описание закрепления на местности	Средняя квадратичная погрешность определения координат характерных точек границ земельного участка, м
	X	Y		
1	2	3	4	5
1	640589.69	2205965.47	-	0.2
2	640548.54	2205993.65	-	0.2
3	640565.38	2206018.25	-	0.2
4	640606.53	2205990.07	-	0.3
5	640589.69	2205965.47	-	0.2

полное наименование должности	подпись	инициалы, фамилия

М.П.

Выписка из Единого государственного реестра недвижимости об объекте недвижимости  
Сведения о частях земельного участка

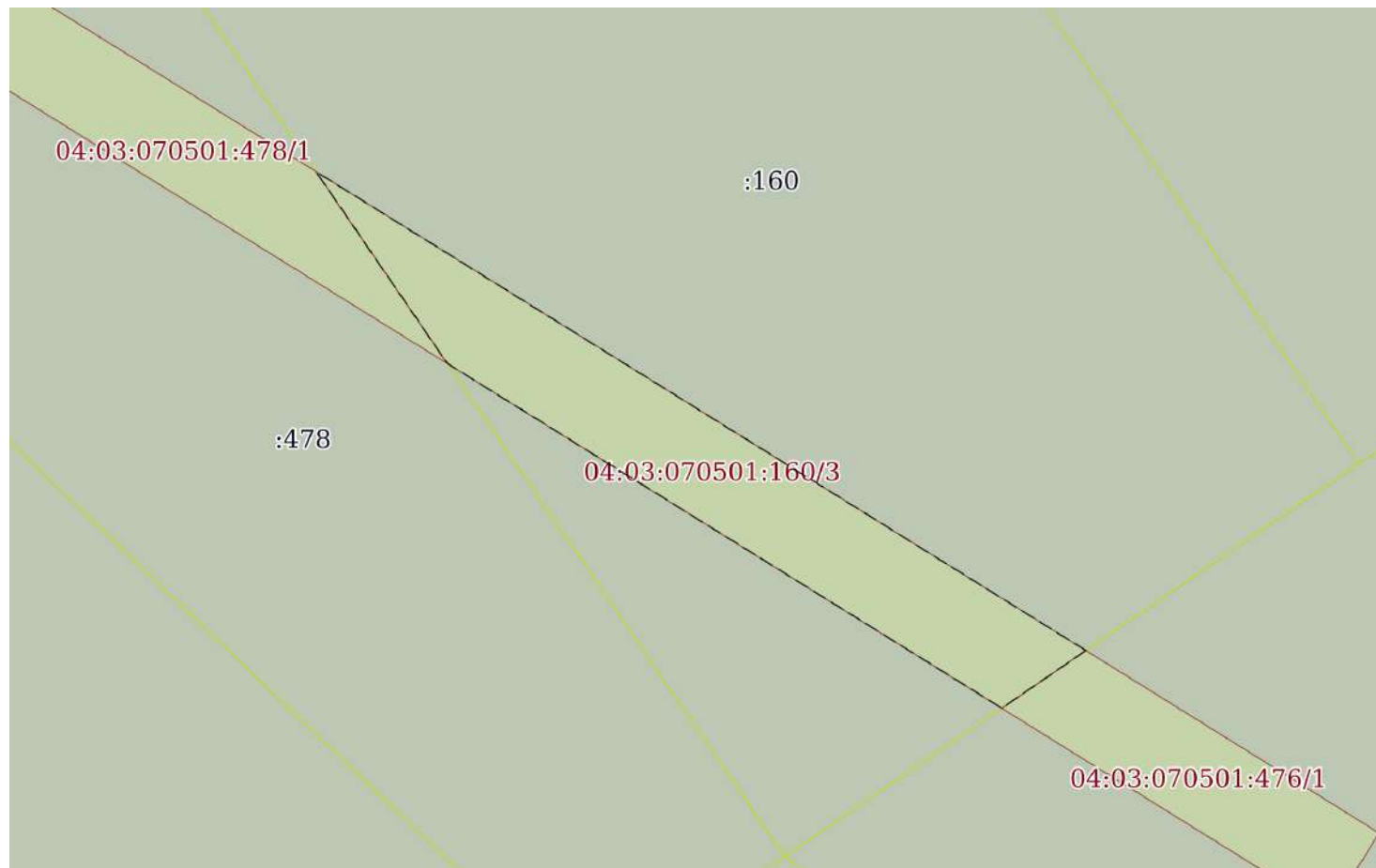
Земельный участок			
вид объекта недвижимости			

Лист № 1 раздела 4	Всего листов раздела 4: 1	Всего разделов: 8	Всего листов выписки: 11
--------------------	---------------------------	-------------------	--------------------------

27.01.2022г. № КУВИ-001/2022-10636218

Кадастровый номер: 04:03:070501:160

План (чертеж, схема) части земельного участка      Учетный номер части: 04:03:070501:160/3



Масштаб 1:300      Условные обозначения:

полное наименование должности	подпись	инициалы, фамилия

М.П.

Выписка из Единого государственного реестра недвижимости об объекте недвижимости  
Сведения о частях земельного участка

Земельный участок			
вид объекта недвижимости			
Лист № 1 раздела 4.1	Всего листов раздела 4.1: 1	Всего разделов: 8	Всего листов выписки: 11
27.01.2022г. № КУВИ-001/2022-10636218			
Кадастровый номер:		04:03:070501:160	
Учетный номер части	Площадь, м2	Содержание ограничения в использовании или ограничения права на объект недвижимости или обременения объекта недвижимости	
1	2	3	
04:03:070501:160/1	1486	вид ограничения (обременения): прочие ограничения прав и обременения объекта недвижимости; Срок действия: с 2007-03-09; реквизиты документа-основания: выписка из ЕГРП на недвижимое имущество и сделок с ним № 04-02-02/009/2007-102; Сведения о лицах в пользу которых или в связи с которыми установлены (устанавливаются) ограничение прав и обременение объекта недвижимости: Корнеева Марина Александровна; Содержание ограничения (обременения): Аренда земли	
04:03:070501:160/3	134	вид ограничения (обременения): ограничения прав на земельный участок, предусмотренные статьями 56, 56.1 Земельного кодекса Российской Федерации; Срок действия: с 2016-04-04; реквизиты документа-основания: кадастровая выписка о земельном участке от 28.11.2013 № 0400/501/13-93382 выдан: Филиал федерального государственного бюджетного учреждения "Федеральная кадастровая палата Федеральной службы государственной регистрации, кадастра и картографии" по Республике Алтай; Содержание ограничения (обременения): Ограничения использования земель установлены в соответствии с Правилами установления охранных зон объектов электросетевого хозяйства и особых условий использования земельных участков, расположенных в границах таких зон утвержденных Постановлением Правительства РФ от 24.02.2009г. №160; Протяженность: 15877 м.; Реестровый номер границы: 04.03.2.32	

полное наименование должности	подпись	инициалы, фамилия

М.П.

Выписка из Единого государственного реестра недвижимости об объекте недвижимости  
Сведения о частях земельного участка

Земельный участок			
вид объекта недвижимости			
Лист № 1 раздела 4.2	Всего листов раздела 4.2: 1	Всего разделов: 8	Всего листов выписки: 11
27.01.2022г. № КУВИ-001/2022-10636218			
Кадастровый номер:		04:03:070501:160	

Сведения о характерных точках границы части (частей) земельного участка				
Учетный номер части: 04:03:070501:160/3				
Система координат МСК-04, зона 2				
Номер точки	Координаты, м		Описание закрепления на местности	Средняя квадратичная погрешность определения координат характерных точек границ земельного участка, м
	X	Y		
1	2	3	4	5
1	640557.37	2206006.54	-	-
2	640577.88	2205973.56	-	-
3	640569.67	2205979.18	-	-
4	640554.9	2206002.94	-	-
5	640557.37	2206006.54	-	-

полное наименование должности	подпись	инициалы, фамилия

М.П.

Филиал федерального государственного бюджетного учреждения «Федеральная кадастровая палата Федеральной службы государственной регистрации кадастра и картографии» по Республике Алтай  
полное наименование органа регистрации прав

Выписка из Единого государственного реестра недвижимости об объекте недвижимости

Сведения о характеристиках объекта недвижимости

На основании запроса от 26.01.2022, поступившего на рассмотрение 26.01.2022, сообщаем, что согласно записям Единого государственного реестра недвижимости:

Раздел 1 Лист 1

Земельный участок			
вид объекта недвижимости			

Лист № 1 раздела 1	Всего листов раздела 1: 2	Всего разделов: 8	Всего листов выписки: 10
--------------------	---------------------------	-------------------	--------------------------

26.01.2022г. № КУВИ-001/2022-10636174	
Кадастровый номер:	04:03:070501:478
Номер кадастрового квартала:	04:03:070501
Дата присвоения кадастрового номера:	17.03.2010

Ранее присвоенный государственный учетный номер:	данные отсутствуют
Местоположение:	Республика Алтай, Турочакский район, с. Кебезень, ул. Зеленая, д. 2 Б
Площадь:	753 +/- 19
Кадастровая стоимость, руб.:	134350.26
Кадастровые номера расположенных в пределах земельного участка объектов недвижимости:	04:03:030501:153, 04:03:070501:993
Кадастровые номера объектов недвижимости, из которых образован объект недвижимости:	данные отсутствуют
Кадастровые номера образованных объектов недвижимости:	данные отсутствуют
Категория земель:	Земли населенных пунктов
Виды разрешенного использования:	Для ведения личного подсобного хозяйства
Сведения о кадастровом инженере:	данные отсутствуют
Сведения о лесах, водных объектах и об иных природных объектах, расположенных в пределах земельного участка:	данные отсутствуют
Сведения о том, что земельный участок полностью расположен в границах зоны с особыми условиями использования территории, территории объекта культурного наследия, публичного сервитута:	данные отсутствуют
Сведения о том, что земельный участок расположен в границах особой экономической зоны, территории опережающего социально-экономического развития, зоны территориального развития в Российской Федерации, игровой зоны:	данные отсутствуют

полное наименование должности	подпись	инициалы, фамилия
-------------------------------	---------	-------------------

М.П.

Земельный участок			
вид объекта недвижимости			
Лист № 2 раздела 1	Всего листов раздела 1: 2	Всего разделов: 8	Всего листов выписки: 10
26.01.2022г. № КУВИ-001/2022-10636174			
Кадастровый номер:		04:03:070501:478	
Сведения о том, что земельный участок расположен в границах особо охраняемой природной территории, охотничьих угодий, лесничеств:		данные отсутствуют	
Сведения о результатах проведения государственного земельного надзора:		данные отсутствуют	
Сведения о расположении земельного участка в границах территории, в отношении которой утверждён проект межевания территории:		данные отсутствуют	
Условный номер земельного участка:		данные отсутствуют	
Сведения о принятии акта и (или) заключении договора, предусматривающих предоставление в соответствии с земельным законодательством исполнительным органом государственным органом власти или органом местного самоуправления, находящегося в государственной или муниципальной собственности земельного участка для строительства наемного дома социального использования или наемного дома коммерческого использования:		данные отсутствуют	
Сведения о том, что земельный участок или земельные участки образованы на основании решения об изъятии земельного участка и (или) расположенного на нем объекта недвижимости для государственных или муниципальных нужд:		данные отсутствуют	
Сведения о том, что земельный участок образован из земель или земельного участка, государственная собственность на которые не разграничена:		данные отсутствуют	
Сведения о наличии земельного спора о местоположении границ земельных участков:		данные отсутствуют	
Статус записи об объекте недвижимости:		Сведения об объекте недвижимости имеют статус "актуальные"	
Особые отметки:		Сведения об ограничениях права на объект недвижимости, обременениях данного объекта, не зарегистрированных в реестре прав, ограничений прав и обременений недвижимого имущества: вид ограничения (обременения): ограничения прав на земельный участок, предусмотренные статьями 56, 56.1 Земельного кодекса Российской Федерации; срок действия: с 04.04.2016; реквизиты документа-основания: кадастровая выписка о земельном участке от 28.11.2013 № 0400/501/13-93382 выдан: Филиал федерального государственного бюджетного учреждения "Федеральная кадастровая палата Федеральной службы государственной регистрации, кадастра и картографии" по Республике Алтай.	
Получатель выписки:		Прокопьев Андрей Павлович, действующий(ая) на основании документа "" АДМИНИСТРАЦИЯ МУНИЦИПАЛЬНОГО ОБРАЗОВАНИЯ "ТУРОЧАКСКИЙ РАЙОН"	

полное наименование должности	подпись	инициалы, фамилия

М.П.

## Выписка из Единого государственного реестра недвижимости об объекте недвижимости

## Сведения о зарегистрированных правах

Земельный участок			
вид объекта недвижимости			
Лист № 1 раздела 2	Всего листов раздела 2: 2	Всего разделов: 8	Всего листов выписки: 10
26.01.2022г. № КУВИ-001/2022-10636174			
Кадастровый номер:		04:03:070501:478	

1	Правообладатель (правообладатели):	1.1	
2	Вид, номер, дата и время государственной регистрации права:	2.1	Собственность 04:03:070501:478-04/017/2019-2 11.04.2019 07:29:31
3	Сведения об осуществлении государственной регистрации сделки, права без необходимого в силу закона согласия третьего лица, органа:	3.1	данные отсутствуют
4	Ограничение прав и обременение объекта недвижимости:	не зарегистрировано	
5	Договоры участия в долевом строительстве:	не зарегистрировано	
6	Заявленные в судебном порядке права требования:	данные отсутствуют	
7	Сведения о возражении в отношении зарегистрированного права:	данные отсутствуют	
8	Сведения о наличии решения об изъятии объекта недвижимости для государственных и муниципальных нужд:	данные отсутствуют	
9	Сведения о невозможности государственной регистрации без личного участия правообладателя или его законного представителя:	данные отсутствуют	
10	Правопритязания и сведения о наличии поступивших, но не рассмотренных заявлений о проведении государственной регистрации права (перехода, прекращения права), ограничения права или обременения объекта недвижимости, сделки в отношении объекта недвижимости:	отсутствуют	

полное наименование должности	подпись	инициалы, фамилия
-------------------------------	---------	-------------------

М.П.



Земельный участок			
вид объекта недвижимости			
Лист № 2 раздела 2	Всего листов раздела 2: 2	Всего разделов: 8	Всего листов выписки: 10
26.01.2022г. № КУВИ-001/2022-10636174			
Кадастровый номер:		04:03:070501:478	
11	Сведения о невозможности государственной регистрации перехода, прекращения, ограничения права на земельный участок из земель сельскохозяйственного назначения:	данные отсутствуют	

полное наименование должности	подпись	инициалы, фамилия
-------------------------------	---------	-------------------

М.П.

## Выписка из Единого государственного реестра недвижимости об объекте недвижимости

## Описание местоположения земельного участка

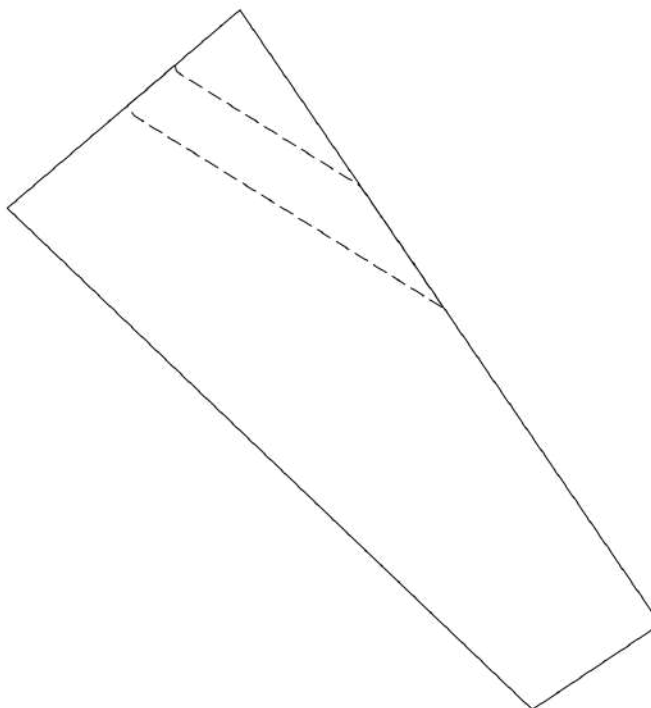
Земельный участок			
вид объекта недвижимости			

Лист № 1 раздела 3	Всего листов раздела 3: 1	Всего разделов: 8	Всего листов выписки: 10
--------------------	---------------------------	-------------------	--------------------------

26.01.2022г. № КУВИ-001/2022-10636174

Кадастровый номер: 04:03:070501:478

План (чертеж, схема) земельного участка



Масштаб 1:500

Условные обозначения:

полное наименование должности	подпись	инициалы, фамилия
-------------------------------	---------	-------------------

М.П.

## Выписка из Единого государственного реестра недвижимости об объекте недвижимости

## Описание местоположения земельного участка

Земельный участок			
вид объекта недвижимости			
Лист № 1 раздела 3.1	Всего листов раздела 3.1: 1	Всего разделов: 8	Всего листов выписки: 10
26.01.2022г. № КУВИ-001/2022-10636174			
Кадастровый номер:		04:03:070501:478	

Описание местоположения границ земельного участка							
№ п/п	Номер точки		Дирекционный угол	Горизонтальное проложение, м	Описание закрепления на местности	Кадастровые номера смежных участков	Сведения об адресах правообладателей смежных земельных участков
	началь ная	конечн ая					
1	2	3	4	5	6	7	8
1	1.1.1	1.1.2	236°15.8'	10.32	данные отсутствуют	04:03:070501:463	Россия, Красноярский край, район. Березовский, с. Березовка, ул. Сурикова, д. 30, кв. 36
2	1.1.1	1.1.1			данные отсутствуют	04:03:070501:476	адрес отсутствует
3	1.1.2	1.1.3	313°40.6'	48.65	данные отсутствуют	04:03:070501:179	Республика Алтай, Турочакский район, с. Кебезень, ул. Центральная, д.3, кв. 2
4	1.1.3	1.1.4	49°34.5'	20.48	данные отсутствуют	данные отсутствуют	данные отсутствуют
5	1.1.4	1.1.1	145°35.8'	49.87	данные отсутствуют	04:03:070501:160	Россия., г. Москва, пер. Кривоколенный, д.9, корпус №1, кв. 10

полное наименование должности	подпись	инициалы, фамилия
-------------------------------	---------	-------------------

М.П.

## Выписка из Единого государственного реестра недвижимости об объекте недвижимости

## Описание местоположения земельного участка

Земельный участок			
вид объекта недвижимости			
Лист № 1 раздела 3.2	Всего листов раздела 3.2: 1	Всего разделов: 8	Всего листов выписки: 10
26.01.2022г. № КУВИ-001/2022-10636174			
Кадастровый номер:		04:03:070501:478	

Сведения о характерных точках границы земельного участка				
Система координат 04.2				
Номер точки	Координаты, м		Описание закрепления на местности	Средняя квадратичная погрешность определения координат характерных точек границ земельного участка, м
	X	Y		
1	2	3	4	5
1	640548.54	2205993.65	-	0.2
2	640542.81	2205985.07	-	0.2
3	640576.41	2205949.88	-	0.2
4	640589.69	2205965.47	-	0.2
5	640548.54	2205993.65	-	0.2

полное наименование должности	подпись	инициалы, фамилия
-------------------------------	---------	-------------------

М.П.

Выписка из Единого государственного реестра недвижимости об объекте недвижимости  
Сведения о частях земельного участка

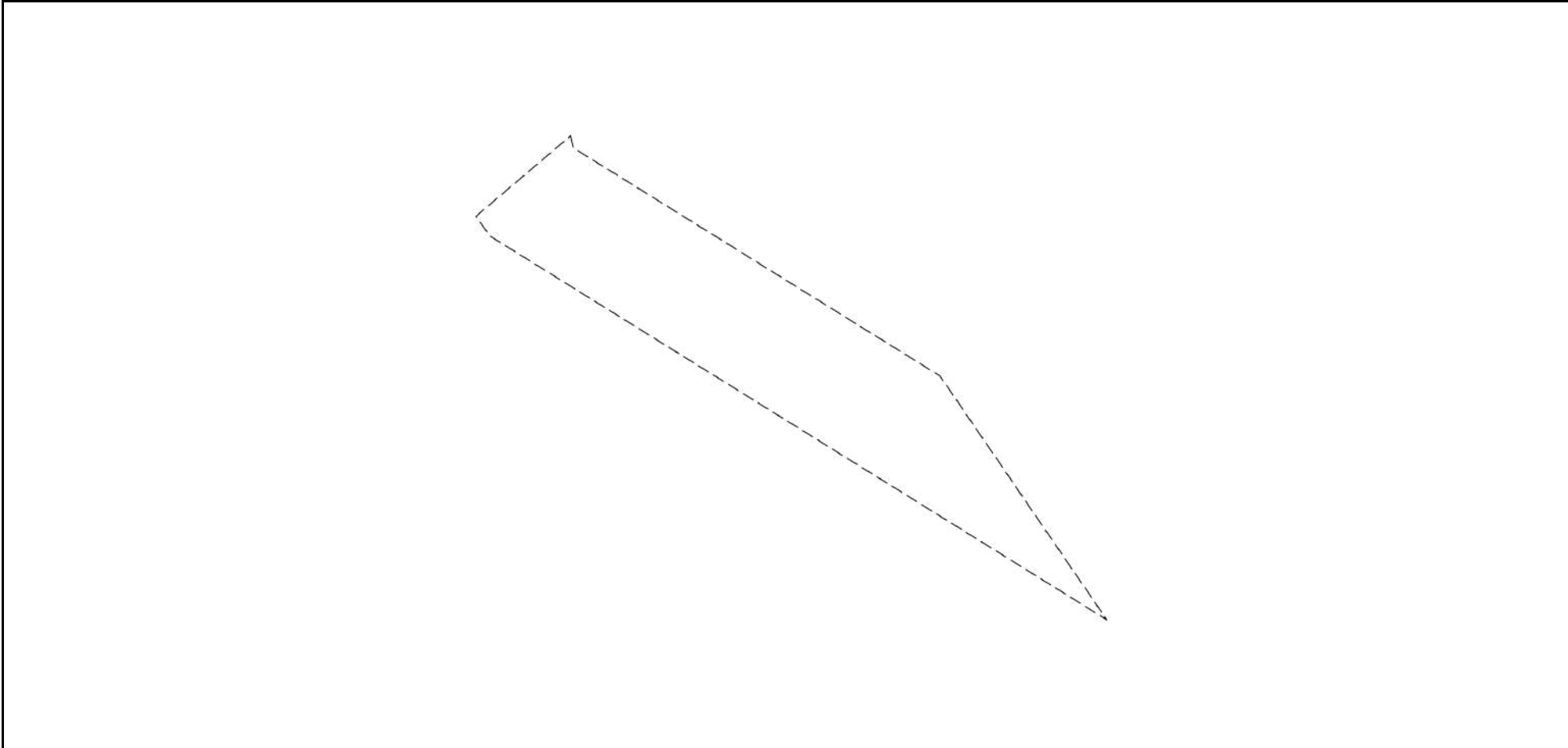
Земельный участок			
вид объекта недвижимости			

Лист № 1 раздела 4	Всего листов раздела 4: 1	Всего разделов: 8	Всего листов выписки: 10
--------------------	---------------------------	-------------------	--------------------------

26.01.2022г. № КУВИ-001/2022-10636174

Кадастровый номер: 04:03:070501:478

План (чертеж, схема) части земельного участка      Учетный номер части: 04:03:070501:478/1



Масштаб 1:200      Условные обозначения:

полное наименование должности	подпись	инициалы, фамилия
-------------------------------	---------	-------------------

М.П.

Выписка из Единого государственного реестра недвижимости об объекте недвижимости  
Сведения о частях земельного участка

Земельный участок
вид объекта недвижимости

Лист № 1 раздела 4.1	Всего листов раздела 4.1: 1	Всего разделов: 8	Всего листов выписки: 10
----------------------	-----------------------------	-------------------	--------------------------

26.01.2022г. № КУВИ-001/2022-10636174	
Кадастровый номер:	04:03:070501:478

Учетный номер части	Площадь, м2	Содержание ограничения в использовании или ограничения права на объект недвижимости или обременения объекта недвижимости
1	2	3
04:03:070501:478/1	81	вид ограничения (обременения): ограничения прав на земельный участок, предусмотренные статьями 56, 56.1 Земельного кодекса Российской Федерации; Срок действия: с 2016-04-04; реквизиты документа-основания: кадастровая выписка о земельном участке от 28.11.2013 № 0400/501/13-93382 выдан: Филиал федерального государственного бюджетного учреждения "Федеральная кадастровая палата Федеральной службы государственной регистрации, кадастра и картографии" по Республике Алтай; Содержание ограничения (обременения): Ограничения использования земель установлены в соответствии с Правилами установления охранных зон объектов электросетевого хозяйства и особых условий использования земельных участков, расположенных в границах таких зон утвержденных Постановлением Правительства РФ от 24.02.2009г. №160; Протяженность: 15877 м.; Реестровый номер границы: 04.03.2.32

полное наименование должности	подпись	инициалы, фамилия
-------------------------------	---------	-------------------

М.П.

Выписка из Единого государственного реестра недвижимости об объекте недвижимости  
Сведения о частях земельного участка

Земельный участок			
вид объекта недвижимости			
Лист № 1 раздела 4.2	Всего листов раздела 4.2: 1	Всего разделов: 8	Всего листов выписки: 10
26.01.2022г. № КУВИ-001/2022-10636174			
Кадастровый номер:		04:03:070501:478	

Сведения о характерных точках границы части (частей) земельного участка				
Учетный номер части: 04:03:070501:478/1				
Система координат МСК-04, зона 2				
Номер точки	Координаты, м		Описание закрепления на местности	Средняя квадратичная погрешность определения координат характерных точек границ земельного участка, м
	X	Y		
1	2	3	4	5
1	640585.97	2205961.11	-	-
2	640583.26	2205957.92	-	-
3	640582.59	2205958.4	-	0.5
4	640569.67	2205979.18	-	-
5	640577.88	2205973.56	-	-
6	640585.56	2205961.21	-	0.5
7	640585.97	2205961.11	-	-

полное наименование должности	подпись	инициалы, фамилия

М.П.

Филиал федерального государственного бюджетного учреждения «Федеральная кадастровая палата Федеральной службы государственной регистрации кадастра и картографии» по Республике Алтай  
полное наименование органа регистрации прав

Выписка из Единого государственного реестра недвижимости об объекте недвижимости

Сведения о характеристиках объекта недвижимости

На основании запроса от 26.01.2022, поступившего на рассмотрение 26.01.2022, сообщаем, что согласно записям Единого государственного реестра недвижимости:

Раздел 1 Лист 1

Земельный участок			
вид объекта недвижимости			

Лист № 1 раздела 1	Всего листов раздела 1: 3	Всего разделов: 8	Всего листов выписки: 11
--------------------	---------------------------	-------------------	--------------------------

27.01.2022г. № КУВИ-001/2022-10636223	
Кадастровый номер:	04:03:070501:179
Номер кадастрового квартала:	04:03:070501
Дата присвоения кадастрового номера:	04.12.2007

Ранее присвоенный государственный учетный номер:	данные отсутствуют
Местоположение:	Республика Алтай, Турочакский район, с. Кебезень, ул. Зеленая, 2"А"
Площадь:	1878 +/- 31
Кадастровая стоимость, руб.:	335072.76
Кадастровые номера расположенных в пределах земельного участка объектов недвижимости:	04:03:070501:1044, 04:03:070501:904, 04:03:070501:1420
Кадастровые номера объектов недвижимости, из которых образован объект недвижимости:	данные отсутствуют
Кадастровые номера образованных объектов недвижимости:	данные отсутствуют
Категория земель:	Земли населенных пунктов
Виды разрешенного использования:	Для индивидуального жилищного строительства
Сведения о кадастровом инженерере:	данные отсутствуют
Сведения о лесах, водных объектах и об иных природных объектах, расположенных в пределах земельного участка:	данные отсутствуют
Сведения о том, что земельный участок полностью расположен в границах зоны с особыми условиями использования территории, территории объекта культурного наследия, публичного сервитута:	данные отсутствуют
Сведения о том, что земельный участок расположен в границах особой экономической зоны, территории опережающего социально-экономического развития, зоны территориального развития в Российской Федерации, игровой зоны:	данные отсутствуют

полное наименование должности	подпись	инициалы, фамилия
-------------------------------	---------	-------------------

М.П.



Земельный участок		
вид объекта недвижимости		
Лист № 2 раздела 1	Всего листов раздела 1: 3	Всего разделов: 8
Всего листов выписки: 11		
27.01.2022г. № КУВИ-001/2022-10636223		
Кадастровый номер:	04:03:070501:179	
Сведения о том, что земельный участок расположен в границах особо охраняемой природной территории, охотничьих угодий, лесничеств:	данные отсутствуют	
Сведения о результатах проведения государственного земельного надзора:	данные отсутствуют	
Сведения о расположении земельного участка в границах территории, в отношении которой утвержден проект межевания территории:	данные отсутствуют	
Условный номер земельного участка:	данные отсутствуют	
Сведения о принятии акта и (или) заключении договора, предусматривающих предоставление в соответствии с земельным законодательством исполнительным органом государственным органом власти или органом местного самоуправления, находящегося в государственной или муниципальной собственности земельного участка для строительства наемного дома социального использования или наемного дома коммерческого использования:	данные отсутствуют	
Сведения о том, что земельный участок или земельные участки образованы на основании решения об изъятии земельного участка и (или) расположенного на нем объекта недвижимости для государственных или муниципальных нужд:	данные отсутствуют	
Сведения о том, что земельный участок образован из земель или земельного участка, государственная собственность на которые не разграничена:	данные отсутствуют	
Сведения о наличии земельного спора о местоположении границ земельных участков:	данные отсутствуют	
Статус записи об объекте недвижимости:	Сведения об объекте недвижимости имеют статус "актуальные, ранее учтенные"	
Особые отметки:	Сведения об ограничениях права на объект недвижимости, обременениях данного объекта, не зарегистрированных в реестре прав, ограничений прав и обременений недвижимого имущества: вид ограничения (обременения): ограничения прав на земельный участок, предусмотренные статьями 56, 56.1 Земельного кодекса Российской Федерации; срок действия: с 19.04.2021; реквизиты документа-основания: приказ "Об определении береговых линий, границ водоохранных зон и границ прибрежных защитных полос реки Бия от с. Кебезень до границы с Алтайским краем на территории Республики Алтай" от 31.10.2019 № 856 выдан: Министерство природных ресурсов, экологии и туризма Республики Алтай; сопроводительное письмо от 19.03.2021 № 2385 выдан: Министерство природных ресурсов, экологии и туризма Республики Алтай.	
полное наименование должности	подпись	инициалы, фамилия

М.П.

Земельный участок			
вид объекта недвижимости			
Лист № 3 раздела 1	Всего листов раздела 1: 3	Всего разделов: 8	Всего листов выписки: 11
27.01.2022г. № КУВИ-001/2022-10636223			
Кадастровый номер:		04:03:070501:179	
Получатель выписки:		Прокопьев Андрей Павлович, действующий(ая) на основании документа "" АДМИНИСТРАЦИЯ МУНИЦИПАЛЬНОГО ОБРАЗОВАНИЯ "ТУРОЧАКСКИЙ РАЙОН"	

полное наименование должности	подпись	инициалы, фамилия
-------------------------------	---------	-------------------

М.П.

## Выписка из Единого государственного реестра недвижимости об объекте недвижимости

## Сведения о зарегистрированных правах

Земельный участок			
вид объекта недвижимости			
Лист № 1 раздела 2	Всего листов раздела 2: 2	Всего разделов: 8	Всего листов выписки: 11
27.01.2022г. № КУВИ-001/2022-10636223			
Кадастровый номер:		04:03:070501:179	

1	Правообладатель (правообладатели):	1.1	
2	Вид, номер, дата и время государственной регистрации права:	2.1	Собственность 04-02-02/072/2009-257 10.11.2009 00:00:00
3	Сведения об осуществлении государственной регистрации сделки, права без необходимого в силу закона согласия третьего лица, органа:	3.1	данные отсутствуют
4	Ограничение прав и обременение объекта недвижимости:	не зарегистрировано	
5	Договоры участия в долевом строительстве:	не зарегистрировано	
6	Заявленные в судебном порядке права требования:	данные отсутствуют	
7	Сведения о возражении в отношении зарегистрированного права:	данные отсутствуют	
8	Сведения о наличии решения об изъятии объекта недвижимости для государственных и муниципальных нужд:	данные отсутствуют	
9	Сведения о невозможности государственной регистрации без личного участия правообладателя или его законного представителя:	данные отсутствуют	
10	Правопритязания и сведения о наличии поступивших, но не рассмотренных заявлений о проведении государственной регистрации права (перехода, прекращения права), ограничения права или обременения объекта недвижимости, сделки в отношении объекта недвижимости:	отсутствуют	

полное наименование должности	подпись	инициалы, фамилия
-------------------------------	---------	-------------------

М.П.

Земельный участок			
вид объекта недвижимости			
Лист № 2 раздела 2	Всего листов раздела 2: 2	Всего разделов: 8	Всего листов выписки: 11
27.01.2022г. № КУВИ-001/2022-10636223			
Кадастровый номер:		04:03:070501:179	
11	Сведения о невозможности государственной регистрации перехода, прекращения, ограничения права на земельный участок из земель сельскохозяйственного назначения:	данные отсутствуют	

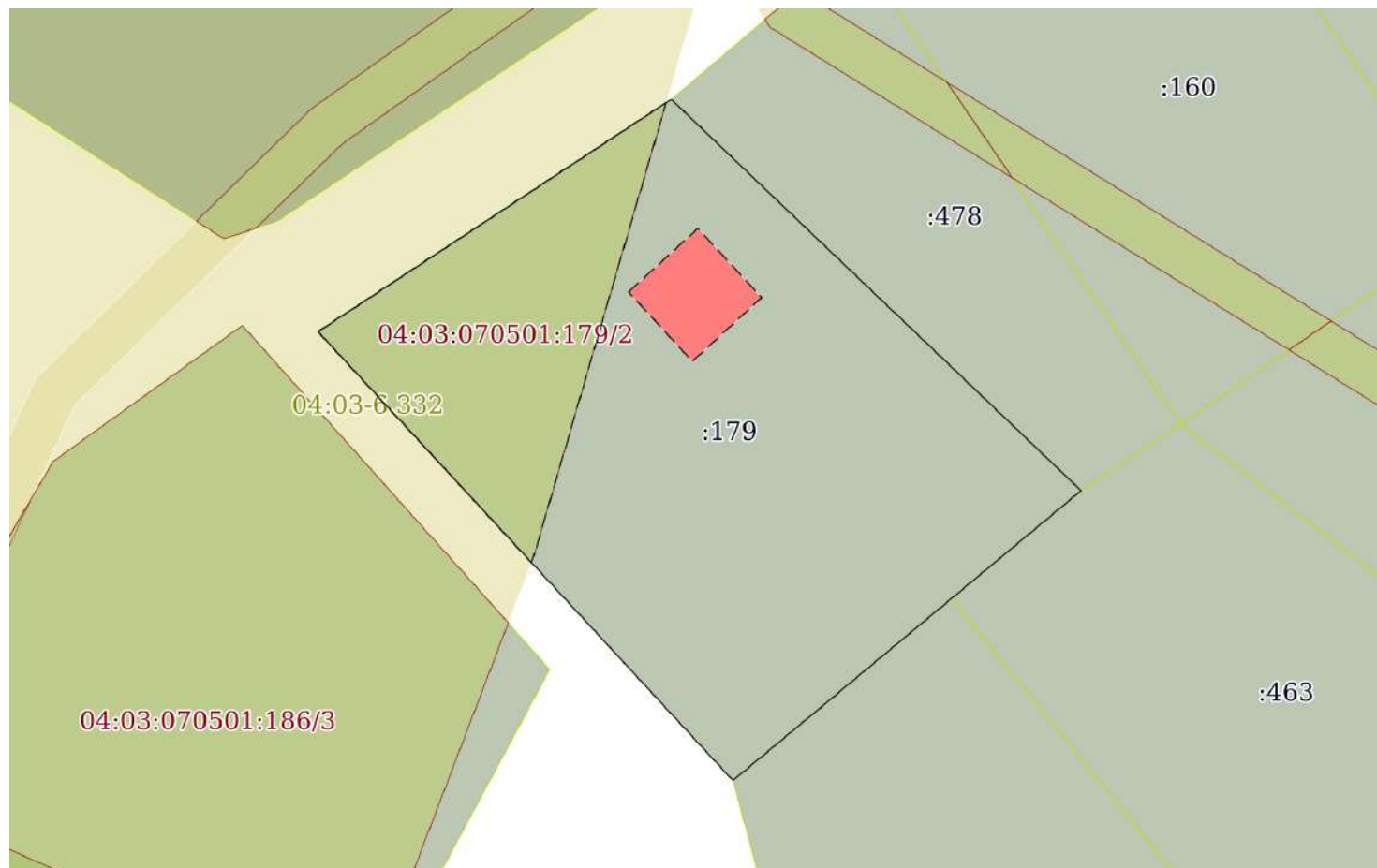
полное наименование должности	подпись	инициалы, фамилия
-------------------------------	---------	-------------------

М.П.

Выписка из Единого государственного реестра недвижимости об объекте недвижимости  
 Описание местоположения земельного участка

Земельный участок			
вид объекта недвижимости			
Лист № 1 раздела 3	Всего листов раздела 3: 1	Всего разделов: 8	Всего листов выписки: 11
27.01.2022г. № КУВИ-001/2022-10636223			
Кадастровый номер:		04:03:070501:179	

План (чертеж, схема) земельного участка



Масштаб 1:600      Условные обозначения:

полное наименование должности	подпись	инициалы, фамилия
-------------------------------	---------	-------------------

М.П.

## Выписка из Единого государственного реестра недвижимости об объекте недвижимости

## Описание местоположения земельного участка

Земельный участок			
вид объекта недвижимости			
Лист № 1 раздела 3.1	Всего листов раздела 3.1: 1	Всего разделов: 8	Всего листов выписки: 11
27.01.2022г. № КУВИ-001/2022-10636223			
Кадастровый номер:		04:03:070501:179	

Описание местоположения границ земельного участка							
№ п/п	Номер точки		Дирекционный угол	Горизонтальное проложение, м	Описание закрепления на местности	Кадастровые номера смежных участков	Сведения об адресах правообладателей смежных земельных участков
	началь ная	конечн ая					
1	2	3	4	5	6	7	8
1	1.1.1	1.1.2	317°15.3'	52.48	данные отсутствуют	данные отсутствуют	данные отсутствуют
2	1.1.1	1.1.1			данные отсутствуют	04:03:070501:461	данные отсутствуют
3	1.1.2	1.1.3	56°39.4'	36.29	данные отсутствуют	данные отсутствуют	данные отсутствуют
4	1.1.3	1.1.4	133°40.6'	48.65	данные отсутствуют	04:03:070501:478	адрес отсутствует
5	1.1.4	1.1.1	230°12.9'	38.9	данные отсутствуют	данные отсутствуют	данные отсутствуют
6	1.1.4	1.1.4			данные отсутствуют	04:03:070501:463	Россия, Красноярский край, район. Березовский, с. Березовка, ул. Сурикова, д. 30, кв. 36

полное наименование должности	подпись	инициалы, фамилия

М.П.

## Выписка из Единого государственного реестра недвижимости об объекте недвижимости

## Описание местоположения земельного участка

Земельный участок			
вид объекта недвижимости			
Лист № 1 раздела 3.2	Всего листов раздела 3.2: 1	Всего разделов: 8	Всего листов выписки: 11
27.01.2022г. № КУВИ-001/2022-10636223			
Кадастровый номер:		04:03:070501:179	

Сведения о характерных точках границы земельного участка				
Система координат 04.2				
Номер точки	Координаты, м		Описание закрепления на местности	Средняя квадратичная погрешность определения координат характерных точек границ земельного участка, м
	X	Y		
1	2	3	4	5
1	640517.92	2205955.18	-	0.3
2	640556.46	2205919.56	-	0.3
3	640576.41	2205949.88	-	0.2
4	640542.81	2205985.07	-	0.2
5	640517.92	2205955.18	-	0.3

полное наименование должности	подпись	инициалы, фамилия

М.П.

Выписка из Единого государственного реестра недвижимости об объекте недвижимости  
Сведения о частях земельного участка

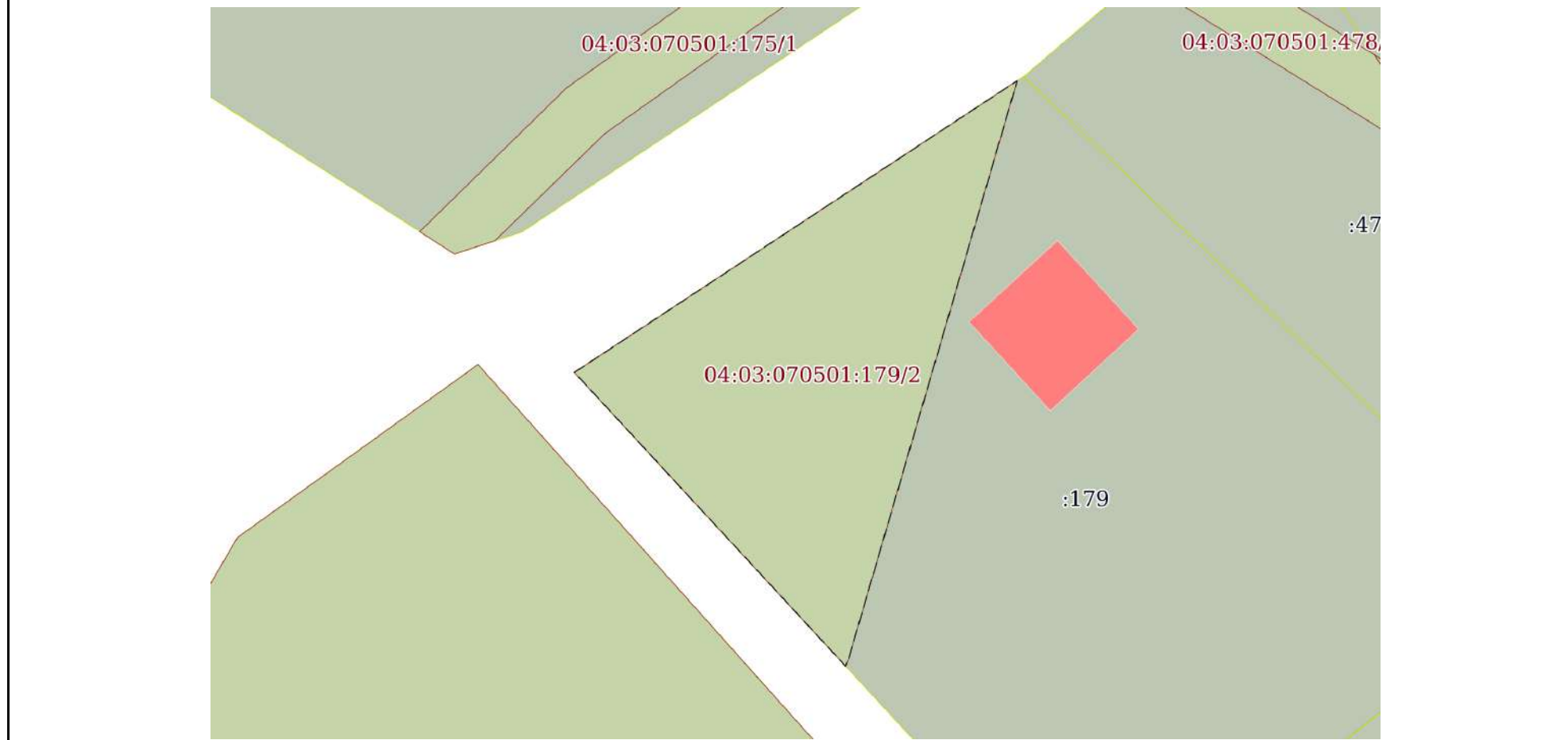
Земельный участок			
вид объекта недвижимости			

Лист № 1 раздела 4	Всего листов раздела 4: 1	Всего разделов: 8	Всего листов выписки: 11
--------------------	---------------------------	-------------------	--------------------------

27.01.2022г. № КУВИ-001/2022-10636223

Кадастровый номер: 04:03:070501:179

План (чертеж, схема) части земельного участка      Учетный номер части: 04:03:070501:179/2



Масштаб 1:400      Условные обозначения:

полное наименование должности	подпись	инициалы, фамилия

М.П.



Выписка из Единого государственного реестра недвижимости об объекте недвижимости  
Сведения о частях земельного участка

Земельный участок			
вид объекта недвижимости			
Лист № 1 раздела 4.1	Всего листов раздела 4.1: 1	Всего разделов: 8	Всего листов выписки: 11
27.01.2022г. № КУВИ-001/2022-10636223			
Кадастровый номер:		04:03:070501:179	

Учетный номер части	Площадь, м2	Содержание ограничения в использовании или ограничения права на объект недвижимости или обременения объекта недвижимости
1	2	3
04:03:070501:179/2	477	<p>вид ограничения (обременения): ограничения прав на земельный участок, предусмотренные статьями 56, 56.1 Земельного кодекса Российской Федерации; Срок действия: с 2021-04-19; реквизиты документа-основания: приказ "Об определении береговых линий, границ водоохранных зон и границ прибрежных защитных полос реки Бия от с. Кебезень до границы с Алтайским краем на территории Республики Алтай" от 31.10.2019 № 856 выдан: Министерство природных ресурсов, экологии и туризма Республики Алтай; сопроводительное письмо от 19.03.2021 № 2385 выдан: Министерство природных ресурсов, экологии и туризма Республики Алтай; Содержание ограничения (обременения): В соответствии со ст. 65 Водного кодекса Российской Федерации (ч.15 ст.65 федерального закона от 03.06.2006 N 74-ФЗ "Водный кодекс Российской Федерации" (ред. от 08.12.2020) в границах водоохранных зон запрещаются: 1) использование сточных вод в целях регулирования плодородия почв (в ред. Федерального закона от 21.10.2013 N 282-ФЗ); 2) размещение кладбищ, скотомогильников, объектов размещения отходов производства и потребления, химических, взрывчатых, токсичных, отравляющих и ядовитых веществ, пунктов захоронения радиоактивных отходов (в ред. Федеральных законов от 11.07.2011 N 190-ФЗ, от 29.12.2014 N 458-ФЗ); 3) осуществление авиационных мер по борьбе с вредными организмами (в ред. Федерального закона от 21.10.2013 N 282-ФЗ); 4) движение и стоянка транспортных средств (кроме специальных транспортных средств), за исключением их движения по дорогам и стоянки на дорогах и в специально оборудованных местах, имеющих твердое покрытие; 5) строительство и реконструкция автозаправочных станций, складов горюче-смазочных материалов (за исключением случаев, если автозаправочные станции, склады горюче-смазочных материалов размещены на территориях портов, инфраструктуры внутренних водных путей, в том числе баз (сооружений) для стоянки маломерных судов, объектов органов федеральной службы безопасности), станций технического обслуживания, используемых для технического осмотра и ремонта транспортных средств, осуществление мойки транспортных средств (п. 5 в ред. Федерального закона от 02.08.2019 N 294-ФЗ); 6) хранение пестицидов и агрохимикатов (за исключением хранения агрохимикатов в специализированных хранилищах на территориях морских портов за пределами границ прибрежных защитных полос), применение пестицидов и агрохимикатов (п. 6 в ред. Федерального закона от 08.12.2020 N 416-ФЗ); 7) сброс сточных, в том числе дренажных, вод (п. 7 введен Федеральным законом от 21.10.2013 N 282-ФЗ); 8) разведка и добыча общераспространенных полезных ископаемых (за исключением случаев, если разведка и добыча общераспространенных полезных ископаемых осуществляются пользователями недр, осуществляющими разведку и добычу иных видов полезных ископаемых, в границах предоставленных им в соответствии с законодательством Российской Федерации о недрах горных отводов и (или) геологических отводов на основании утвержденного технического проекта в соответствии со статьей 19.1 Закона Российской Федерации от 21 февраля 1992 года N 2395-1 "О недрах") (п. 8 введен Федеральным законом от 21.10.2013 N 282-ФЗ).; Реестровый номер границы: 04:03-6.332; Вид объекта реестра границ: Зона с особыми условиями использования территории; Вид зоны по документу: Прибрежная защитная полоса реки Бия от с. Кебезень до границы с Алтайским краем на территории Республики Алтай; Тип зоны: Прибрежная защитная полоса</p>

полное наименование должности	подпись	инициалы, фамилия
-------------------------------	---------	-------------------

М.П.

Выписка из Единого государственного реестра недвижимости об объекте недвижимости  
Сведения о частях земельного участка

Земельный участок			
вид объекта недвижимости			
Лист № 1 раздела 4.2	Всего листов раздела 4.2: 1	Всего разделов: 8	Всего листов выписки: 11
27.01.2022г. № КУВИ-001/2022-10636223			
Кадастровый номер:		04:03:070501:179	

Сведения о характерных точках границы части (частей) земельного участка				
Учетный номер части: 04:03:070501:179/2				
Система координат				
Номер точки	Координаты, м		Описание закрепления на местности	Средняя квадратичная погрешность определения координат характерных точек границ земельного участка, м
	X	Y		
1	2	3	4	5
1	640556.46	2205919.56	-	-
2	640576.13	2205949.45	-	-
3	640537.25	2205938.1	-	-
4	640536.65	2205937.87	-	-
1	640556.46	2205919.56	-	-

полное наименование должности	подпись	инициалы, фамилия

М.П.

Филиал федерального государственного бюджетного учреждения «Федеральная кадастровая палата Федеральной службы государственной регистрации, кадастра и картографии» по Республике Алтай  
полное наименование органа регистрации прав

Выписка из Единого государственного реестра недвижимости об объекте недвижимости

Сведения о характеристиках объекта недвижимости

На основании запроса от 26.01.2022, поступившего на рассмотрение 26.01.2022, сообщаем, что согласно записям Единого государственного реестра недвижимости:

Раздел 1 Лист 1

Земельный участок			
вид объекта недвижимости			

Лист № 1 раздела 1	Всего листов раздела 1: 3	Всего разделов: 8	Всего листов выписки: 13
--------------------	---------------------------	-------------------	--------------------------

27.01.2022г. № КУВИ-001/2022-10636240	
Кадастровый номер:	04:03:070501:476
Номер кадастрового квартала:	04:03:070501
Дата присвоения кадастрового номера:	03.03.2010

Ранее присвоенный государственный учетный номер:	данные отсутствуют
Местоположение:	Республика Алтай, Турочакский район, с. Кебезень, ул. Зеленая, д. 2И
Площадь:	2750 +/- 37
Кадастровая стоимость, руб.:	490655
Кадастровые номера расположенных в пределах земельного участка объектов недвижимости:	04:03:070501:909, 04:03:070501:991
Кадастровые номера объектов недвижимости, из которых образован объект недвижимости:	данные отсутствуют
Кадастровые номера образованных объектов недвижимости:	данные отсутствуют
Категория земель:	Земли населенных пунктов
Виды разрешенного использования:	Для ведения личного подсобного хозяйства
Сведения о кадастровом инженерере:	данные отсутствуют
Сведения о лесах, водных объектах и об иных природных объектах, расположенных в пределах земельного участка:	данные отсутствуют
Сведения о том, что земельный участок полностью расположен в границах зоны с особыми условиями использования территории, территории объекта культурного наследия, публичного сервитута:	данные отсутствуют
Сведения о том, что земельный участок расположен в границах особой экономической зоны, территории опережающего социально-экономического развития, зоны территориального развития в Российской Федерации, игровой зоны:	данные отсутствуют

полное наименование должности	подпись	инициалы, фамилия
-------------------------------	---------	-------------------

М.П.

Земельный участок		
вид объекта недвижимости		
Лист № 2 раздела 1	Всего листов раздела 1: 3	Всего разделов: 8
Всего листов выписки: 13		
27.01.2022г. № КУВИ-001/2022-10636240		
Кадастровый номер:	04:03:070501:476	
Сведения о том, что земельный участок расположен в границах особо охраняемой природной территории, охотничьих угодий, лесничеств:	данные отсутствуют	
Сведения о результатах проведения государственного земельного надзора:	данные отсутствуют	
Сведения о расположении земельного участка в границах территории, в отношении которой утвержден проект межевания территории:	данные отсутствуют	
Условный номер земельного участка:	данные отсутствуют	
Сведения о принятии акта и (или) заключении договора, предусматривающих предоставление в соответствии с земельным законодательством исполнительным органом государственным органом власти или органом местного самоуправления, находящегося в государственной или муниципальной собственности земельного участка для строительства наемного дома социального использования или наемного дома коммерческого использования:	данные отсутствуют	
Сведения о том, что земельный участок или земельные участки образованы на основании решения об изъятии земельного участка и (или) расположенного на нем объекта недвижимости для государственных или муниципальных нужд:	данные отсутствуют	
Сведения о том, что земельный участок образован из земель или земельного участка, государственная собственность на которые не разграничена:	данные отсутствуют	
Сведения о наличии земельного спора о местоположении границ земельных участков:	данные отсутствуют	
Статус записи об объекте недвижимости:	Сведения об объекте недвижимости имеют статус "актуальные"	
Особые отметки:	Сведения об ограничениях права на объект недвижимости, обременениях данного объекта, не зарегистрированных в реестре прав, ограничений прав и обременений недвижимого имущества: вид ограничения (обременения): ограничения прав на земельный участок, предусмотренные статьями 56, 56.1 Земельного кодекса Российской Федерации; срок действия: с 04.04.2016; реквизиты документа-основания: кадастровая выписка о земельном участке от 28.11.2013 № 0400/501/13-93382 выдан: Филиал федерального государственного бюджетного учреждения "Федеральная кадастровая палата Федеральной службы государственной регистрации, кадастра и картографии" по Республике Алтай. вид ограничения (обременения): ограничения прав на земельный участок, предусмотренные статьями 56, 56.1 Земельного кодекса Российской Федерации; срок действия: с 12.12.2016;	
полное наименование должности	подпись	инициалы, фамилия

М.П.

Земельный участок			
вид объекта недвижимости			
Лист № 3 раздела 1	Всего листов раздела 1: 3	Всего разделов: 8	Всего листов выписки: 13
27.01.2022г. № КУВИ-001/2022-10636240			
Кадастровый номер:	04:03:070501:476		
	реквизиты документа-основания: zONE_4D9AF7D5-A925-4508-830D-70068236883F от 05.11.2013 № б/н выдан: ООО "Геокад+".		
Получатель выписки:	Прокопьев Андрей Павлович, действующий(ая) на основании документа "" АДМИНИСТРАЦИЯ МУНИЦИПАЛЬНОГО ОБРАЗОВАНИЯ "ТУРОЧАКСКИЙ РАЙОН"		

полное наименование должности	подпись	инициалы, фамилия

М.П.

## Выписка из Единого государственного реестра недвижимости об объекте недвижимости

## Сведения о зарегистрированных правах

Земельный участок			
вид объекта недвижимости			
Лист № 1 раздела 2	Всего листов раздела 2: 2	Всего разделов: 8	Всего листов выписки: 13
27.01.2022г. № КУВИ-001/2022-10636240			
Кадастровый номер:		04:03:070501:476	

1	Правообладатель (правообладатели):	1.1	
2	Вид, номер, дата и время государственной регистрации права:	2.1	Собственность 04:03:070501:476-04/017/2020-2 14.09.2020 08:04:14
3	Сведения об осуществлении государственной регистрации сделки, права без необходимого в силу закона согласия третьего лица, органа:	3.1	данные отсутствуют
4	Ограничение прав и обременение объекта недвижимости:	не зарегистрировано	
5	Договоры участия в долевом строительстве:	не зарегистрировано	
6	Заявленные в судебном порядке права требования:	данные отсутствуют	
7	Сведения о возражении в отношении зарегистрированного права:	данные отсутствуют	
8	Сведения о наличии решения об изъятии объекта недвижимости для государственных и муниципальных нужд:	данные отсутствуют	
9	Сведения о невозможности государственной регистрации без личного участия правообладателя или его законного представителя:	данные отсутствуют	
10	Правопритязания и сведения о наличии поступивших, но не рассмотренных заявлений о проведении государственной регистрации права (перехода, прекращения права), ограничения права или обременения объекта недвижимости, сделки в отношении объекта недвижимости:	отсутствуют	

полное наименование должности	подпись	инициалы, фамилия
-------------------------------	---------	-------------------

М.П.

Земельный участок			
вид объекта недвижимости			
Лист № 2 раздела 2	Всего листов раздела 2: 2	Всего разделов: 8	Всего листов выписки: 13
27.01.2022г. № КУВИ-001/2022-10636240			
Кадастровый номер:		04:03:070501:476	
11	Сведения о невозможности государственной регистрации перехода, прекращения, ограничения права на земельный участок из земель сельскохозяйственного назначения:	данные отсутствуют	

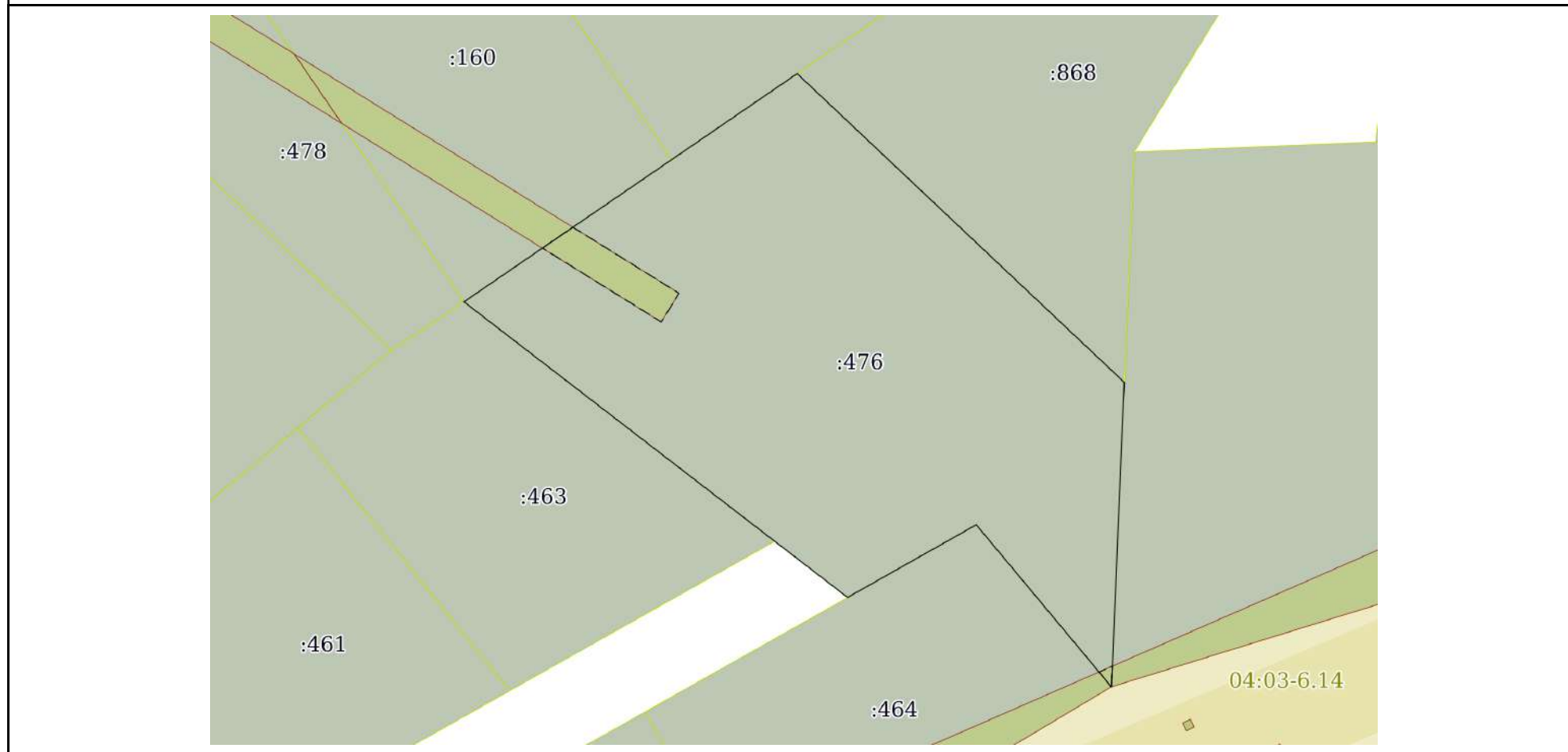
полное наименование должности	подпись	инициалы, фамилия
-------------------------------	---------	-------------------

М.П.

Выписка из Единого государственного реестра недвижимости об объекте недвижимости  
 Описание местоположения земельного участка

Земельный участок			
вид объекта недвижимости			
Лист № 1 раздела 3	Всего листов раздела 3: 1	Всего разделов: 8	Всего листов выписки: 13
27.01.2022г. № КУВИ-001/2022-10636240			
Кадастровый номер:		04:03:070501:476	

План (чертеж, схема) земельного участка



Масштаб 1:700      Условные обозначения:

полное наименование должности	подпись	инициалы, фамилия

М.П.



## Выписка из Единого государственного реестра недвижимости об объекте недвижимости

## Описание местоположения земельного участка

Земельный участок			
вид объекта недвижимости			
Лист № 1 раздела 3.1	Всего листов раздела 3.1: 1	Всего разделов: 8	Всего листов выписки: 13
27.01.2022г. № КУВИ-001/2022-10636240			
Кадастровый номер:		04:03:070501:476	

Описание местоположения границ земельного участка							
№ п/п	Номер точки		Дирекционн ый угол	Горизонтальное проложение, м	Описание закрепления на местности	Кадастровые номера смежных участков	Сведения об адресах правообладателей смежных земельных участков
	началь ная	конеч ная					
1	2	3	4	5	6	7	8
1	1.1.1	1.1.2	320°11.0`	24.97	данные отсутствуют	04:03:070501:464	данные отсутствуют
2	1.1.2	1.1.3	240°32.9`	17.49	данные отсутствуют	04:03:070501:464	данные отсутствуют
3	1.1.3	1.1.4	307°37.0`	57.33	данные отсутствуют	данные отсутствуют	данные отсутствуют
4	1.1.4	1.1.5	55°36.4`	29.81	данные отсутствуют	04:03:070501:160	Россия., г. Москва, пер. Кривоколенный, д.9, корпус №1, кв. 10
5	1.1.4	1.1.4			данные отсутствуют	04:03:070501:478, 04:03:070501:463	адрес отсутствует; Россия, Красноярский край, район. Березовский, с. Березовка, ул. Сурикова, д. 30, кв. 36
6	1.1.5	1.1.6	55°34.6`	17.99	данные отсутствуют	04:03:070501:198	данные отсутствуют
7	1.1.6	1.1.7	133°20.5`	53.25	данные отсутствуют	04:03:070501:868	данные отсутствуют
8	1.1.7	1.1.1	182°26.8`	36.06	данные отсутствуют	04:03:070501:242	Россия, Республика Алтай, район. Турочакский, с. Кебезень, ул. Центральная, д. 13

полное наименование должности	подпись	инициалы, фамилия

М.П.

## Выписка из Единого государственного реестра недвижимости об объекте недвижимости

## Описание местоположения земельного участка

Земельный участок			
вид объекта недвижимости			
Лист № 1 раздела 3.2	Всего листов раздела 3.2: 1	Всего разделов: 8	Всего листов выписки: 13
27.01.2022г. № КУВИ-001/2022-10636240			
Кадастровый номер:		04:03:070501:476	

Сведения о характерных точках границы земельного участка				
Система координат 04.2				
Номер точки	Координаты, м		Описание закрепления на местности	Средняя квадратичная погрешность определения координат характерных точек границ земельного участка, м
	X	Y		
1	2	3	4	5
1	640502.97	2206070.28	-	0.2
2	640522.15	2206054.29	-	0.2
3	640513.55	2206039.06	-	0.2
4	640548.54	2205993.65	-	0.2
5	640565.38	2206018.25	-	0.2
6	640575.55	2206033.09	-	0.2
7	640539	2206071.82	-	0.2
8	640502.97	2206070.28	-	0.2

полное наименование должности	подпись	инициалы, фамилия

М.П.

Выписка из Единого государственного реестра недвижимости об объекте недвижимости  
Сведения о частях земельного участка

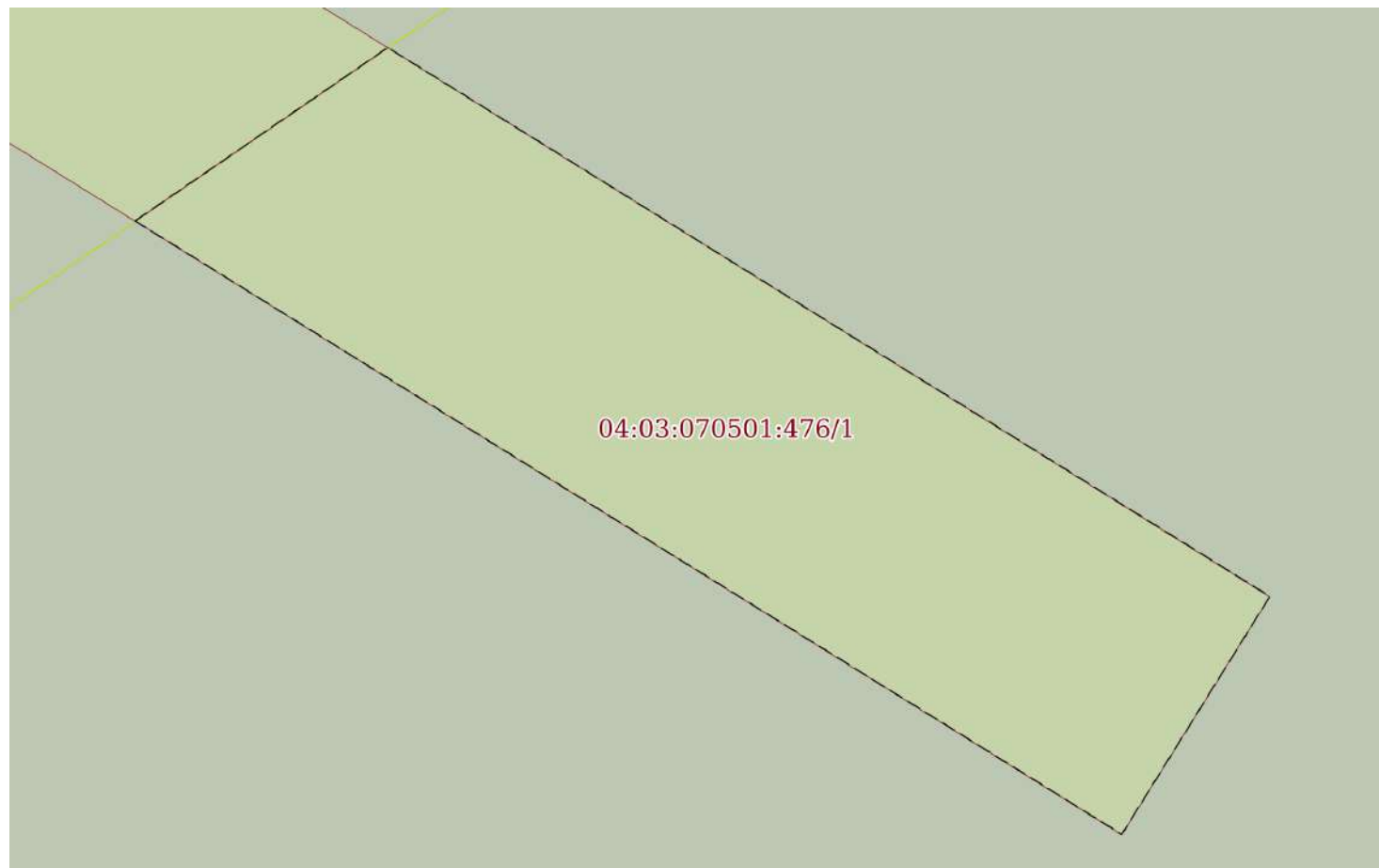
Земельный участок			
вид объекта недвижимости			

Лист № 1 раздела 4	Всего листов раздела 4: 2	Всего разделов: 8	Всего листов выписки: 13
--------------------	---------------------------	-------------------	--------------------------

27.01.2022г. № КУВИ-001/2022-10636240

Кадастровый номер: 04:03:070501:476

План (чертеж, схема) части земельного участка Учетный номер части: 04:03:070501:476/1



Масштаб 1:100 Условные обозначения:

полное наименование должности	подпись	инициалы, фамилия
-------------------------------	---------	-------------------

М.П.

Земельный участок  
вид объекта недвижимости

Лист № 2 раздела 4

Всего листов раздела 4: 2

Всего разделов: 8

Всего листов выписки: 13

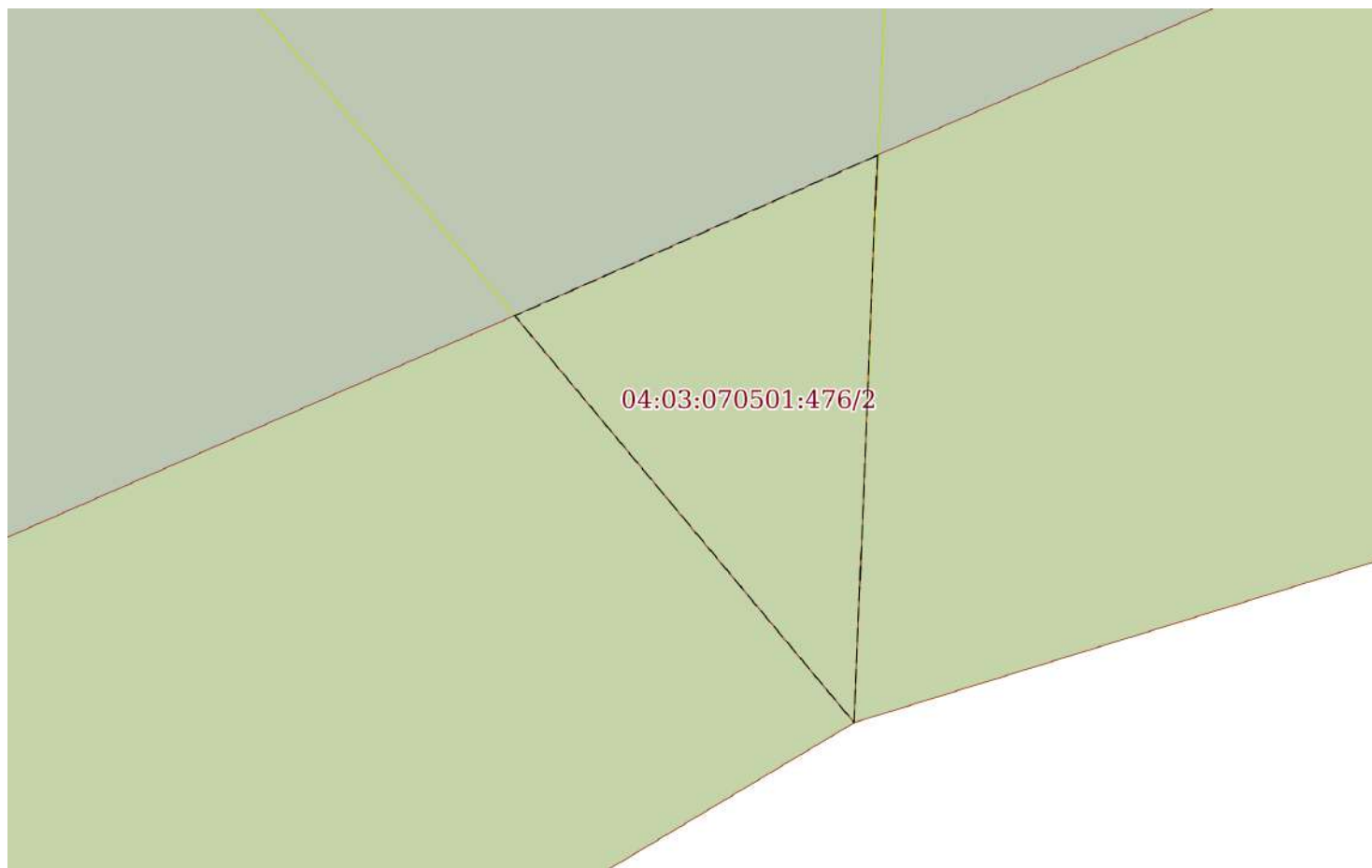
27.01.2022г. № КУВИ-001/2022-10636240

Кадастровый номер:

04:03:070501:476

План (чертеж, схема) части земельного участка

Учетный номер части: 04:03:070501:476/2



Масштаб 1:30

Условные обозначения:

полное наименование должности

подпись

инициалы, фамилия

М.П.

Выписка из Единого государственного реестра недвижимости об объекте недвижимости  
Сведения о частях земельного участка

Земельный участок		
вид объекта недвижимости		
Лист № 1 раздела 4.1	Всего листов раздела 4.1: 1	Всего разделов: 8
Всего листов выписки: 13		
27.01.2022г. № КУВИ-001/2022-10636240		
Кадастровый номер:		04:03:070501:476
Учетный номер части	Площадь, м2	Содержание ограничения в использовании или ограничения права на объект недвижимости или обременения объекта недвижимости
1	2	3
04:03:070501:476/1	63	вид ограничения (обременения): ограничения прав на земельный участок, предусмотренные статьями 56, 56.1 Земельного кодекса Российской Федерации; Срок действия: с 2016-04-04; реквизиты документа-основания: кадастровая выписка о земельном участке от 28.11.2013 № 0400/501/13-93382 выдан: Филиал федерального государственного бюджетного учреждения "Федеральная кадастровая палата Федеральной службы государственной регистрации, кадастра и картографии" по Республике Алтай; Содержание ограничения (обременения): Ограничения использования земель установлены в соответствии с Правилами установления охранных зон объектов электросетевого хозяйства и особых условий использования земельных участков, расположенных в границах таких зон утвержденных Постановлением Правительства РФ от 24.02.2009г. №160; Протяженность: 15877 м.; Реестровый номер границы: 04.03.2.32
04:03:070501:476/2	2	вид ограничения (обременения): ограничения прав на земельный участок, предусмотренные статьями 56, 56.1 Земельного кодекса Российской Федерации; Срок действия: с 2016-12-12; реквизиты документа-основания: zONE_4D9AF7D5-A925-4508-830D-70068236883F от 05.11.2013 № б/н выдан: ООО "Геокад+"; Содержание ограничения (обременения): Ограничения использования земель установлены в соответствии с Правилами установления охранных зон объектов электросетевого хозяйства и особых условий использования земельных участков, расположенных в границах таких зон утвержденных Постановлением Правительства РФ от 24.02.2009г. №160 Наименование: Охранная зона линии электропередач Л-17-10 ОАО «МРСК Сибири» Протяженность: 2513,28 м; Реестровый номер границы: 04.03.2.18

полное наименование должности	подпись	инициалы, фамилия

М.П.

## Выписка из Единого государственного реестра недвижимости об объекте недвижимости

## Сведения о частях земельного участка

Земельный участок			
вид объекта недвижимости			
Лист № 1 раздела 4.2	Всего листов раздела 4.2: 2	Всего разделов: 8	Всего листов выписки: 13
27.01.2022г. № КУВИ-001/2022-10636240			
Кадастровый номер:		04:03:070501:476	

Сведения о характерных точках границы части (частей) земельного участка				
Учетный номер части: 04:03:070501:476/1				
Система координат МСК-04, зона 2				
Номер точки	Координаты, м		Описание закрепления на местности	Средняя квадратичная погрешность определения координат характерных точек границ земельного участка, м
	X	Y		
1	2	3	4	5
1	640554.9	2206002.94	-	-
2	640546.16	2206017	-	0.5
3	640549.55	2206019.11	-	0.5
4	640557.37	2206006.54	-	-
5	640554.9	2206002.94	-	-

полное наименование должности	подпись	инициалы, фамилия
-------------------------------	---------	-------------------

М.П.

Земельный участок				
вид объекта недвижимости				
Лист № 2 раздела 4.2	Всего листов раздела 4.2: 2		Всего разделов: 8	Всего листов выписки: 13
27.01.2022г. № КУВИ-001/2022-10636240				
Кадастровый номер:			04:03:070501:476	
Сведения о характерных точках границы части (частей) земельного участка				
Учетный номер части: 04:03:070501:476/2				
Система координат МСК-04, зона 2				
Номер точки	Координаты, м		Описание закрепления на местности	Средняя квадратичная погрешность определения координат характерных точек границ земельного участка, м
	X	Y		
1	2	3	4	5
1	640505.41	2206070.38	-	-
2	640504.72	2206068.82	-	-
3	640502.97	2206070.28	-	0.2
4	640505.41	2206070.38	-	-

полное наименование должности	подпись	инициалы, фамилия

М.П.

Филиал федерального государственного бюджетного учреждения «Федеральная кадастровая палата Федеральной службы государственной регистрации кадастра и картографии» по Республике Алтай  
полное наименование органа регистрации прав

Выписка из Единого государственного реестра недвижимости об объекте недвижимости

Сведения о характеристиках объекта недвижимости

На основании запроса от 26.01.2022, поступившего на рассмотрение 26.01.2022, сообщаем, что согласно записям Единого государственного реестра недвижимости:

Раздел 1 Лист 1

Земельный участок			
вид объекта недвижимости			

Лист № 1 раздела 1	Всего листов раздела 1: 2	Всего разделов: 5	Всего листов выписки: 7
--------------------	---------------------------	-------------------	-------------------------

26.01.2022г. № КУВИ-001/2022-10636203	
Кадастровый номер:	04:03:070501:463
Номер кадастрового квартала:	04:03:070501
Дата присвоения кадастрового номера:	01.12.2009

Ранее присвоенный государственный учетный номер:	данные отсутствуют
Местоположение:	Республика Алтай, Турочакский район, с. Кебезень, ул. Зеленая, д. 2Д
Площадь:	1272 +/- 25
Кадастровая стоимость, руб.:	226950.24
Кадастровые номера расположенных в пределах земельного участка объектов недвижимости:	04:03:070501:944, 04:03:070501:989
Кадастровые номера объектов недвижимости, из которых образован объект недвижимости:	данные отсутствуют
Кадастровые номера образованных объектов недвижимости:	данные отсутствуют
Категория земель:	Земли населенных пунктов
Виды разрешенного использования:	Для ведения личного подсобного хозяйства
Сведения о кадастровом инженерере:	данные отсутствуют
Сведения о лесах, водных объектах и об иных природных объектах, расположенных в пределах земельного участка:	данные отсутствуют
Сведения о том, что земельный участок полностью расположен в границах зоны с особыми условиями использования территории, территории объекта культурного наследия, публичного сервитута:	данные отсутствуют
Сведения о том, что земельный участок расположен в границах особой экономической зоны, территории опережающего социально-экономического развития, зоны территориального развития в Российской Федерации, игровой зоны:	данные отсутствуют

полное наименование должности	подпись	инициалы, фамилия
-------------------------------	---------	-------------------

М.П.



Земельный участок			
вид объекта недвижимости			
Лист № 2 раздела 1	Всего листов раздела 1: 2	Всего разделов: 5	Всего листов выписки: 7
26.01.2022г. № КУВИ-001/2022-10636203			
Кадастровый номер:		04:03:070501:463	
Сведения о том, что земельный участок расположен в границах особо охраняемой природной территории, охотничьих угодий, лесничеств:		данные отсутствуют	
Сведения о результатах проведения государственного земельного надзора:		данные отсутствуют	
Сведения о расположении земельного участка в границах территории, в отношении которой утвержден проект межевания территории:		данные отсутствуют	
Условный номер земельного участка:		данные отсутствуют	
Сведения о принятии акта и (или) заключении договора, предусматривающих предоставление в соответствии с земельным законодательством исполнительным органом государственным органом власти или органом местного самоуправления, находящегося в государственной или муниципальной собственности земельного участка для строительства наемного дома социального использования или наемного дома коммерческого использования:		данные отсутствуют	
Сведения о том, что земельный участок или земельные участки образованы на основании решения об изъятии земельного участка и (или) расположенного на нем объекта недвижимости для государственных или муниципальных нужд:		данные отсутствуют	
Сведения о том, что земельный участок образован из земель или земельного участка, государственная собственность на которые не разграничена:		данные отсутствуют	
Сведения о наличии земельного спора о местоположении границ земельных участков:		данные отсутствуют	
Статус записи об объекте недвижимости:		Сведения об объекте недвижимости имеют статус "актуальные"	
Особые отметки:		Сведения, необходимые для заполнения раздела: 4 - Сведения о частях земельного участка, отсутствуют.	
Получатель выписки:		Прокопьев Андрей Павлович, действующий(ая) на основании документа "" АДМИНИСТРАЦИЯ МУНИЦИПАЛЬНОГО ОБРАЗОВАНИЯ "ТУРОЧАКСКИЙ РАЙОН"	

полное наименование должности	подпись	инициалы, фамилия

М.П.

## Выписка из Единого государственного реестра недвижимости об объекте недвижимости

## Сведения о зарегистрированных правах

Земельный участок			
вид объекта недвижимости			
Лист № 1 раздела 2	Всего листов раздела 2: 2	Всего разделов: 5	Всего листов выписки: 7
26.01.2022г. № КУВИ-001/2022-10636203			
Кадастровый номер:		04:03:070501:463	

1	Правообладатель (правообладатели):	1.1	
2	Вид, номер, дата и время государственной регистрации права:	2.1	Собственность 04-02-02/004/2012-445 10.03.2012 00:00:00
3	Сведения об осуществлении государственной регистрации сделки, права без необходимого в силу закона согласия третьего лица, органа:	3.1	данные отсутствуют
4	Ограничение прав и обременение объекта недвижимости:	не зарегистрировано	
5	Договоры участия в долевом строительстве:	не зарегистрировано	
6	Заявленные в судебном порядке права требования:	данные отсутствуют	
7	Сведения о возражении в отношении зарегистрированного права:	данные отсутствуют	
8	Сведения о наличии решения об изъятии объекта недвижимости для государственных и муниципальных нужд:	данные отсутствуют	
9	Сведения о невозможности государственной регистрации без личного участия правообладателя или его законного представителя:	данные отсутствуют	
10	Правопритязания и сведения о наличии поступивших, но не рассмотренных заявлений о проведении государственной регистрации права (перехода, прекращения права), ограничения права или обременения объекта недвижимости, сделки в отношении объекта недвижимости:	отсутствуют	

полное наименование должности	подпись	инициалы, фамилия
-------------------------------	---------	-------------------

М.П.

Земельный участок			
вид объекта недвижимости			
Лист № 2 раздела 2	Всего листов раздела 2: 2	Всего разделов: 5	Всего листов выписки: 7
26.01.2022г. № КУВИ-001/2022-10636203			
Кадастровый номер:		04:03:070501:463	
11	Сведения о невозможности государственной регистрации перехода, прекращения, ограничения права на земельный участок из земель сельскохозяйственного назначения:	данные отсутствуют	

полное наименование должности	подпись	инициалы, фамилия
-------------------------------	---------	-------------------

М.П.

## Выписка из Единого государственного реестра недвижимости об объекте недвижимости

## Описание местоположения земельного участка


Земельный участок			
вид объекта недвижимости			

Лист № 1 раздела 3	Всего листов раздела 3: 1	Всего разделов: 5	Всего листов выписки: 7
--------------------	---------------------------	-------------------	-------------------------

26.01.2022г. № КУВИ-001/2022-10636203

Кадастровый номер: 04:03:070501:463

План (чертеж, схема) земельного участка



Масштаб 1:500

Условные обозначения:

полное наименование должности	подпись	инициалы, фамилия
-------------------------------	---------	-------------------

М.П.

## Выписка из Единого государственного реестра недвижимости об объекте недвижимости

## Описание местоположения земельного участка

Земельный участок			
вид объекта недвижимости			
Лист № 1 раздела 3.1	Всего листов раздела 3.1: 1	Всего разделов: 5	Всего листов выписки: 7
26.01.2022г. № КУВИ-001/2022-10636203			
Кадастровый номер:		04:03:070501:463	

Описание местоположения границ земельного участка							
№ п/п	Номер точки		Дирекционный угол	Горизонтальное проложение, м	Описание закрепления на местности	Кадастровые номера смежных участков	Сведения об адресах правообладателей смежных земельных участков
	началь ная	конечн ая					
1	2	3	4	5	6	7	8
1	1.1.1	1.1.2	50°16.9'	14.44	данные отсутствуют	04:03:070501:179	Республика Алтай, Турочакский район, с. Кебезень, ул. Центральная, д.3, кв. 2
2	1.1.2	1.1.3	56°15.8'	10.32	данные отсутствуют	04:03:070501:478	адрес отсутствует
3	1.1.3	1.1.4	127°36.6'	46.45	данные отсутствуют	04:03:070501:476	адрес отсутствует
4	1.1.3	1.1.3			данные отсутствуют	04:03:070501:160	Россия., г. Москва, пер. Кривоколенный, д.9, корпус №1, кв. 10
5	1.1.4	1.1.5	240°34.5'	36.03	данные отсутствуют	данные отсутствуют	данные отсутствуют
6	1.1.5	1.1.1	321°4.4'	39.96	данные отсутствуют	04:03:070501:461	данные отсутствуют

полное наименование должности	подпись	инициалы, фамилия

М.П.

## Выписка из Единого государственного реестра недвижимости об объекте недвижимости

## Описание местоположения земельного участка

Земельный участок			
вид объекта недвижимости			
Лист № 1 раздела 3.2	Всего листов раздела 3.2: 1	Всего разделов: 5	Всего листов выписки: 7
26.01.2022г. № КУВИ-001/2022-10636203			
Кадастровый номер:		04:03:070501:463	

Сведения о характерных точках границы земельного участка				
Система координат 04.2				
Номер точки	Координаты, м		Описание закрепления на местности	Средняя квадратичная погрешность определения координат характерных точек границ земельного участка, м
	X	Y		
1	2	3	4	5
1	640533.58	2205973.96	-	0.3
2	640502.49	2205999.07	-	0.3
3	640520.19	2206030.45	-	0.3
4	640548.54	2205993.65	-	0.2
5	640542.81	2205985.07	-	0.2
6	640533.58	2205973.96	-	0.3

полное наименование должности	подпись	инициалы, фамилия

М.П.

Филиал федерального государственного бюджетного учреждения «Федеральная кадастровая палата Федеральной службы государственной регистрации, кадастра и картографии» по Республике Алтай  
полное наименование органа регистрации прав

Выписка из Единого государственного реестра недвижимости об объекте недвижимости

Сведения о характеристиках объекта недвижимости

На основании запроса от 26.01.2022, поступившего на рассмотрение 26.01.2022, сообщаем, что согласно записям Единого государственного реестра недвижимости:

Раздел 1 Лист 1

Земельный участок			
вид объекта недвижимости			

Лист № 1 раздела 1	Всего листов раздела 1: 2	Всего разделов: 5	Всего листов выписки: 7
--------------------	---------------------------	-------------------	-------------------------

26.01.2022г. № КУВИ-001/2022-10636226	
Кадастровый номер:	04:03:070501:461
Номер кадастрового квартала:	04:03:070501
Дата присвоения кадастрового номера:	19.11.2009

Ранее присвоенный государственный учетный номер:	данные отсутствуют
Местоположение:	Республика Алтай, Турочакский район, с. Кебезень, ул. Зеленая, д. 2Е
Площадь:	1182 +/- 24
Кадастровая стоимость, руб.:	210892.44
Кадастровые номера расположенных в пределах земельного участка объектов недвижимости:	04:03:070501:966
Кадастровые номера объектов недвижимости, из которых образован объект недвижимости:	данные отсутствуют
Кадастровые номера образованных объектов недвижимости:	данные отсутствуют
Категория земель:	Земли населенных пунктов
Виды разрешенного использования:	Для ведения личного подсобного хозяйства
Сведения о кадастровом инженеру:	данные отсутствуют
Сведения о лесах, водных объектах и об иных природных объектах, расположенных в пределах земельного участка:	данные отсутствуют
Сведения о том, что земельный участок полностью расположен в границах зоны с особыми условиями использования территории, территории объекта культурного наследия, публичного сервитута:	данные отсутствуют
Сведения о том, что земельный участок расположен в границах особой экономической зоны, территории опережающего социально-экономического развития, зоны территориального развития в Российской Федерации, игровой зоны:	данные отсутствуют

полное наименование должности	подпись	инициалы, фамилия
-------------------------------	---------	-------------------

М.П.

Земельный участок			
вид объекта недвижимости			
Лист № 2 раздела 1	Всего листов раздела 1: 2	Всего разделов: 5	Всего листов выписки: 7
26.01.2022г. № КУВИ-001/2022-10636226			
Кадастровый номер:		04:03:070501:461	
Сведения о том, что земельный участок расположен в границах особо охраняемой природной территории, охотничьих угодий, лесничеств:		данные отсутствуют	
Сведения о результатах проведения государственного земельного надзора:		данные отсутствуют	
Сведения о расположении земельного участка в границах территории, в отношении которой утвержден проект межевания территории:		данные отсутствуют	
Условный номер земельного участка:		данные отсутствуют	
Сведения о принятии акта и (или) заключении договора, предусматривающих предоставление в соответствии с земельным законодательством исполнительным органом государственным органом власти или органом местного самоуправления, находящегося в государственной или муниципальной собственности земельного участка для строительства наемного дома социального использования или наемного дома коммерческого использования:		данные отсутствуют	
Сведения о том, что земельный участок или земельные участки образованы на основании решения об изъятии земельного участка и (или) расположенного на нем объекта недвижимости для государственных или муниципальных нужд:		данные отсутствуют	
Сведения о том, что земельный участок образован из земель или земельного участка, государственная собственность на которые не разграничена:		данные отсутствуют	
Сведения о наличии земельного спора о местоположении границ земельных участков:		данные отсутствуют	
Статус записи об объекте недвижимости:		Сведения об объекте недвижимости имеют статус "актуальные"	
Особые отметки:		Сведения, необходимые для заполнения раздела: 4 - Сведения о частях земельного участка, отсутствуют.	
Получатель выписки:		Прокопьев Андрей Павлович, действующий(ая) на основании документа "" АДМИНИСТРАЦИЯ МУНИЦИПАЛЬНОГО ОБРАЗОВАНИЯ "ТУРОЧАКСКИЙ РАЙОН"	

полное наименование должности	подпись	инициалы, фамилия

М.П.



## Выписка из Единого государственного реестра недвижимости об объекте недвижимости

## Сведения о зарегистрированных правах

Земельный участок			
вид объекта недвижимости			
Лист № 1 раздела 2	Всего листов раздела 2: 2	Всего разделов: 5	Всего листов выписки: 7
26.01.2022г. № КУВИ-001/2022-10636226			
Кадастровый номер:		04:03:070501:461	

1	Правообладатель (правообладатели):	1.1	данные о правообладателе отсутствуют
2	Вид, номер, дата и время государственной регистрации права:	2.1	не зарегистрировано
3	Сведения об осуществлении государственной регистрации сделки, права без необходимого в силу закона согласия третьего лица, органа:	3.1	данные отсутствуют
4	Ограничение прав и обременение объекта недвижимости:		
	4.1 вид:		Аренда
	дата государственной регистрации:		11.03.2010 00:00:00
	номер государственной регистрации:		04-02-02/016/2010-270
	срок, на который установлено ограничение прав и обременение объекта недвижимости:		Срок действия с 11.02.2010 по 11.02.2059
	лицо, в пользу которого установлено ограничение прав и обременение объекта недвижимости:		
	основание государственной регистрации:		Договор аренды земельного участка, № 60/2010, выдан 11.02.2010, дата государственной регистрации: 11.03.2010, номер государственной регистрации: 04-02-02/016/2010-270
	сведения об осуществлении государственной регистрации сделки, права, ограничения права без необходимого в силу закона согласия третьего лица, органа:		данные отсутствуют
	сведения об управляющем залогом и о договоре управления залогом, если такой договор заключен для управления ипотекой:		данные отсутствуют
5	Договоры участия в долевом строительстве:		не зарегистрировано
6	Заявленные в судебном порядке права требования:		данные отсутствуют
7	Сведения о возражении в отношении зарегистрированного права:		данные отсутствуют
8	Сведения о наличии решения об изъятии объекта недвижимости для государственных и муниципальных нужд:		данные отсутствуют

полное наименование должности	подпись	инициалы, фамилия
-------------------------------	---------	-------------------

М.П.

Земельный участок		
вид объекта недвижимости		
Лист № 2 раздела 2	Всего листов раздела 2: 2	Всего разделов: 5
Всего листов выписки: 7		
26.01.2022г. № КУВИ-001/2022-10636226		
Кадастровый номер:	04:03:070501:461	
9	Сведения о невозможности государственной регистрации без личного участия правообладателя или его законного представителя:	данные отсутствуют
10	Правопритязания и сведения о наличии поступивших, но не рассмотренных заявлений о проведении государственной регистрации права (перехода, прекращения права), ограничения права или обременения объекта недвижимости, сделки в отношении объекта недвижимости:	отсутствуют
11	Сведения о невозможности государственной регистрации перехода, прекращения, ограничения права на земельный участок из земель сельскохозяйственного назначения:	данные отсутствуют

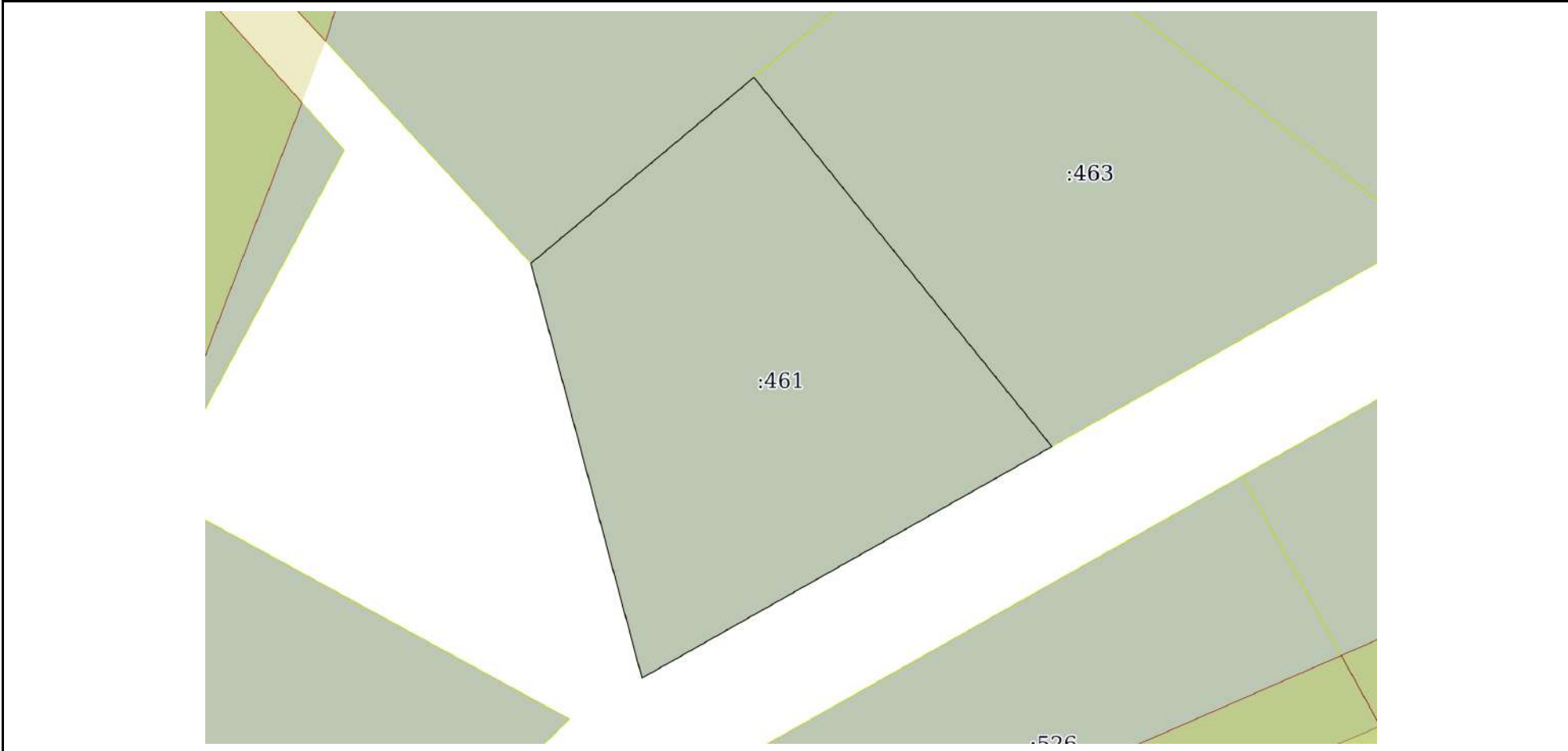
полное наименование должности	подпись	инициалы, фамилия

М.П.

Выписка из Единого государственного реестра недвижимости об объекте недвижимости  
 Описание местоположения земельного участка

Земельный участок			
вид объекта недвижимости			
Лист № 1 раздела 3	Всего листов раздела 3: 1	Всего разделов: 5	Всего листов выписки: 7
26.01.2022г. № КУВИ-001/2022-10636226			
Кадастровый номер:		04:03:070501:461	

План (чертеж, схема) земельного участка



Масштаб 1:500      Условные обозначения:

полное наименование должности	подпись	инициалы, фамилия

М.П.

## Выписка из Единого государственного реестра недвижимости об объекте недвижимости

## Описание местоположения земельного участка

Земельный участок			
вид объекта недвижимости			
Лист № 1 раздела 3.1	Всего листов раздела 3.1: 1	Всего разделов: 5	Всего листов выписки: 7
26.01.2022г. № КУВИ-001/2022-10636226			
Кадастровый номер:		04:03:070501:461	

Описание местоположения границ земельного участка							
№ п/п	Номер точки		Дирекционный угол	Горизонтальное проложение, м	Описание закрепления на местности	Кадастровые номера смежных участков	Сведения об адресах правообладателей смежных земельных участков
	началь ная	конечн ая					
1	2	3	4	5	6	7	8
1	1.1.1	1.1.2	50°10.6'	24.45	данные отсутствуют	04:03:070501:179	Республика Алтай, Турочакский район, с. Кебезень, ул. Центральная, д.3, кв. 2
2	1.1.2	1.1.3	141°4.4'	39.96	данные отсутствуют	04:03:070501:463	Россия, Красноярский край, район. Березовский, с. Березовка, ул. Сурикова, д. 30, кв. 36
3	1.1.3	1.1.4	240°33.5'	39.65	данные отсутствуют	данные отсутствуют	данные отсутствуют
4	1.1.4	1.1.1	344°59.7'	36.15	данные отсутствуют	данные отсутствуют	данные отсутствуют

полное наименование должности	подпись	инициалы, фамилия
-------------------------------	---------	-------------------

М.П.

## Выписка из Единого государственного реестра недвижимости об объекте недвижимости

## Описание местоположения земельного участка

Земельный участок			
вид объекта недвижимости			
Лист № 1 раздела 3.2	Всего листов раздела 3.2: 1	Всего разделов: 5	Всего листов выписки: 7
26.01.2022г. № КУВИ-001/2022-10636226			
Кадастровый номер:		04:03:070501:461	

Сведения о характерных точках границы земельного участка				
Система координат 04.2				
Номер точки	Координаты, м		Описание закрепления на местности	Средняя квадратичная погрешность определения координат характерных точек границ земельного участка, м
	X	Y		
1	2	3	4	5
1	640517.92	2205955.18	-	0.3
2	640533.58	2205973.96	-	0.3
3	640502.49	2205999.07	-	0.3
4	640483	2205964.54	-	0.3
5	640517.92	2205955.18	-	0.3

полное наименование должности	подпись	инициалы, фамилия
-------------------------------	---------	-------------------

М.П.

Филиал федерального государственного бюджетного учреждения «Федеральная кадастровая палата Федеральной службы государственной регистрации, кадастра и картографии» по Республике Алтай  
полное наименование органа регистрации прав

Выписка из Единого государственного реестра недвижимости об объекте недвижимости

Сведения о характеристиках объекта недвижимости

На основании запроса от 26.01.2022, поступившего на рассмотрение 26.01.2022, сообщаем, что согласно записям Единого государственного реестра недвижимости:

Раздел 1 Лист 1

Земельный участок			
вид объекта недвижимости			

Лист № 1 раздела 1	Всего листов раздела 1: 3	Всего разделов: 8	Всего листов выписки: 13
--------------------	---------------------------	-------------------	--------------------------

26.01.2022г. № КУВИ-001/2022-10639020	
Кадастровый номер:	04:03:070501:526
Номер кадастрового квартала:	04:03:070501
Дата присвоения кадастрового номера:	07.02.2011

Ранее присвоенный государственный учетный номер:	данные отсутствуют
Местоположение:	Местоположение установлено относительно ориентира, расположенного в границах участка. Почтовый адрес ориентира: Республика Алтай, р-н. Турочакский, с. Кебезень, ул. Зеленая, д. 2 "К".
Площадь:	1207 +/- 24
Кадастровая стоимость, руб.:	215352.94
Кадастровые номера расположенных в пределах земельного участка объектов недвижимости:	данные отсутствуют
Кадастровые номера объектов недвижимости, из которых образован объект недвижимости:	данные отсутствуют
Кадастровые номера образованных объектов недвижимости:	данные отсутствуют
Категория земель:	Земли населенных пунктов
Виды разрешенного использования:	Для ведения личного подсобного хозяйства
Сведения о кадастровом инженеру:	данные отсутствуют
Сведения о лесах, водных объектах и об иных природных объектах, расположенных в пределах земельного участка:	данные отсутствуют
Сведения о том, что земельный участок полностью расположен в границах зоны с особыми условиями использования территории, территории объекта культурного наследия, публичного сервитута:	данные отсутствуют
Сведения о том, что земельный участок расположен в границах особой экономической зоны, территории опережающего социально-экономического развития, зоны территориального развития в Российской Федерации, игровой зоны:	данные отсутствуют

полное наименование должности	подпись	инициалы, фамилия
-------------------------------	---------	-------------------

М.П.

Земельный участок		
вид объекта недвижимости		
Лист № 2 раздела 1	Всего листов раздела 1: 3	Всего разделов: 8
Всего листов выписки: 13		
26.01.2022г. № КУВИ-001/2022-10639020		
Кадастровый номер:	04:03:070501:526	
Сведения о том, что земельный участок расположен в границах особо охраняемой природной территории, охотничьих угодий, лесничеств:	данные отсутствуют	
Сведения о результатах проведения государственного земельного надзора:	данные отсутствуют	
Сведения о расположении земельного участка в границах территории, в отношении которой утвержден проект межевания территории:	данные отсутствуют	
Условный номер земельного участка:	данные отсутствуют	
Сведения о принятии акта и (или) заключении договора, предусматривающих предоставление в соответствии с земельным законодательством исполнительным органом государственным органом власти или органом местного самоуправления, находящегося в государственной или муниципальной собственности земельного участка для строительства наемного дома социального использования или наемного дома коммерческого использования:	данные отсутствуют	
Сведения о том, что земельный участок или земельные участки образованы на основании решения об изъятии земельного участка и (или) расположенного на нем объекта недвижимости для государственных или муниципальных нужд:	данные отсутствуют	
Сведения о том, что земельный участок образован из земель или земельного участка, государственная собственность на которые не разграничена:	данные отсутствуют	
Сведения о наличии земельного спора о местоположении границ земельных участков:	данные отсутствуют	
Статус записи об объекте недвижимости:	Сведения об объекте недвижимости имеют статус "актуальные"	
Особые отметки:	Сведения об ограничениях права на объект недвижимости, обременениях данного объекта, не зарегистрированных в реестре прав, ограничений прав и обременений недвижимого имущества: вид ограничения (обременения): ограничения прав на земельный участок, предусмотренные статьями 56, 56.1 Земельного кодекса Российской Федерации; срок действия: с 12.12.2016; реквизиты документа-основания: zONE_4D9AF7D5-A925-4508-830D-70068236883F от 05.11.2013 № б/н выдан: ООО "Геокад+". вид ограничения (обременения): ограничения прав на земельный участок, предусмотренные статьями 56, 56.1 Земельного кодекса Российской Федерации; срок действия: с 12.12.2016; реквизиты документа-основания: zONE_90DA4C53-6240-48E2-8F3C-A9D218726A3F от 05.11.2013 № б/н выдан: ООО "Геокад+".	
полное наименование должности	подпись	инициалы, фамилия

М.П.

Земельный участок			
вид объекта недвижимости			
Лист № 3 раздела 1	Всего листов раздела 1: 3	Всего разделов: 8	Всего листов выписки: 13
26.01.2022г. № КУВИ-001/2022-10639020			
Кадастровый номер:		04:03:070501:526	
Получатель выписки:		Прокопьев Андрей Павлович, действующий(ая) на основании документа "" АДМИНИСТРАЦИЯ МУНИЦИПАЛЬНОГО ОБРАЗОВАНИЯ "ТУРОЧАКСКИЙ РАЙОН"	

полное наименование должности	подпись	инициалы, фамилия
-------------------------------	---------	-------------------

М.П.



## Выписка из Единого государственного реестра недвижимости об объекте недвижимости

## Сведения о зарегистрированных правах

Земельный участок			
вид объекта недвижимости			
Лист № 1 раздела 2	Всего листов раздела 2: 2	Всего разделов: 8	Всего листов выписки: 13
26.01.2022г. № КУВИ-001/2022-10639020			
Кадастровый номер:		04:03:070501:526	

1	Правообладатель (правообладатели):	1.1	данные о правообладателе отсутствуют
2	Вид, номер, дата и время государственной регистрации права:	2.1	не зарегистрировано
3	Сведения об осуществлении государственной регистрации сделки, права без необходимого в силу закона согласия третьего лица, органа:	3.1	данные отсутствуют
4	Ограничение прав и обременение объекта недвижимости:		
	4.1 вид:		Аренда
	дата государственной регистрации:		18.08.2020 12:33:23
	номер государственной регистрации:		04:03:070501:526-04/026/2020-3
	срок, на который установлено ограничение прав и обременение объекта недвижимости:		Срок действия с 23.07.2020 на 20 лет
	лицо, в пользу которого установлено ограничение прав и обременение объекта недвижимости:		
	основание государственной регистрации:		Договор аренды земельного участка, № 80/2020, выдан 23.07.2020, дата государственной регистрации: 18.08.2020, номер государственной регистрации: 04:03:070501:526-04/026/2020-4
	сведения об осуществлении государственной регистрации сделки, права, ограничения права без необходимого в силу закона согласия третьего лица, органа:		данные отсутствуют
	сведения об управляющем залогом и о договоре управления залогом, если такой договор заключен для управления ипотекой:		данные отсутствуют
5	Договоры участия в долевом строительстве:		не зарегистрировано
6	Заявленные в судебном порядке права требования:		данные отсутствуют
7	Сведения о возражении в отношении зарегистрированного права:		данные отсутствуют
8	Сведения о наличии решения об изъятии объекта недвижимости для государственных и муниципальных нужд:		данные отсутствуют

полное наименование должности	подпись	инициалы, фамилия
-------------------------------	---------	-------------------

М.П.

Земельный участок		
вид объекта недвижимости		
Лист № 2 раздела 2	Всего листов раздела 2: 2	Всего разделов: 8
Всего листов выписки: 13		
26.01.2022г. № КУВИ-001/2022-10639020		
Кадастровый номер:	04:03:070501:526	
9	Сведения о невозможности государственной регистрации без личного участия правообладателя или его законного представителя:	данные отсутствуют
10	Правопритязания и сведения о наличии поступивших, но не рассмотренных заявлений о проведении государственной регистрации права (перехода, прекращения права), ограничения права или обременения объекта недвижимости, сделки в отношении объекта недвижимости:	отсутствуют
11	Сведения о невозможности государственной регистрации перехода, прекращения, ограничения права на земельный участок из земель сельскохозяйственного назначения:	данные отсутствуют

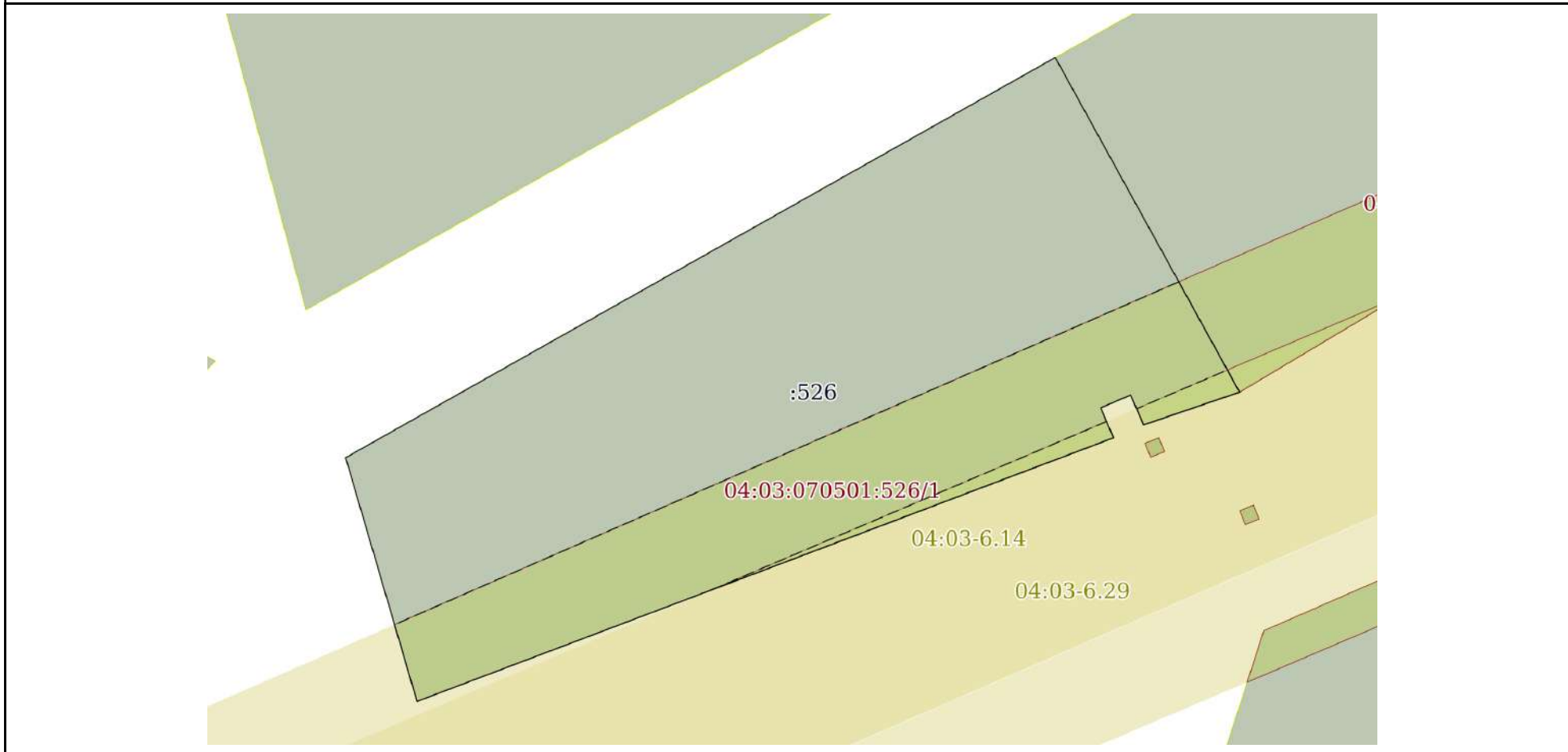
полное наименование должности	подпись	инициалы, фамилия

М.П.

Выписка из Единого государственного реестра недвижимости об объекте недвижимости  
 Описание местоположения земельного участка

Земельный участок			
вид объекта недвижимости			
Лист № 1 раздела 3	Всего листов раздела 3: 1	Всего разделов: 8	Всего листов выписки: 13
26.01.2022г. № КУВИ-001/2022-10639020			
Кадастровый номер:		04:03:070501:526	

План (чертеж, схема) земельного участка



Масштаб 1:400      Условные обозначения:

полное наименование должности	подпись	инициалы, фамилия

М.П.

## Выписка из Единого государственного реестра недвижимости об объекте недвижимости

## Описание местоположения земельного участка

Земельный участок			
вид объекта недвижимости			
Лист № 1 раздела 3.1	Всего листов раздела 3.1: 1	Всего разделов: 8	Всего листов выписки: 13
26.01.2022г. № КУВИ-001/2022-10639020			
Кадастровый номер:		04:03:070501:526	

Описание местоположения границ земельного участка							
№ п/п	Номер точки		Дирекционный угол	Горизонтальное проложение, м	Описание закрепления на местности	Кадастровые номера смежных участков	Сведения об адресах правообладателей смежных земельных участков
	начальная	конечная					
1	2	3	4	5	6	7	8
1	1.1.1	1.1.2	249°16.3'	50.26	данные отсутствуют	данные отсутствуют	данные отсутствуют
2	1.1.2	1.1.3	343°40.1'	17.14	данные отсутствуют	данные отсутствуют	данные отсутствуют
3	1.1.3	1.1.4	60°34.9'	54.99	данные отсутствуют	данные отсутствуют	данные отсутствуют
4	1.1.4	1.1.5	151°9.5'	25.79	данные отсутствуют	04:03:070501:464	данные отсутствуют
5	1.1.5	1.1.6	251°10.1'	6.85	данные отсутствуют	данные отсутствуют	данные отсутствуют
6	1.1.6	1.1.7	336°41.9'	2.2	данные отсутствуют	данные отсутствуют	данные отсутствуют
7	1.1.7	1.1.8	246°41.9'	2.2	данные отсутствуют	данные отсутствуют	данные отсутствуют
8	1.1.8	1.1.1	156°56.3'	2.2	данные отсутствуют	данные отсутствуют	данные отсутствуют

полное наименование должности	подпись	инициалы, фамилия

М.П.

## Выписка из Единого государственного реестра недвижимости об объекте недвижимости

## Описание местоположения земельного участка

Земельный участок			
вид объекта недвижимости			
Лист № 1 раздела 3.2	Всего листов раздела 3.2: 1	Всего разделов: 8	Всего листов выписки: 13
26.01.2022г. № КУВИ-001/2022-10639020			
Кадастровый номер:		04:03:070501:526	

Сведения о характерных точках границы земельного участка				
Система координат МСК-04, зона 2				
Номер точки	Координаты, м		Описание закрепления на местности	Средняя квадратичная погрешность определения координат характерных точек границ земельного участка, м
	X	Y		
1	2	3	4	5
1	640474.37	2206019.05	-	0.2
2	640476.39	2206018.19	-	0.2
3	640477.26	2206020.21	-	0.2
4	640475.24	2206021.08	-	0.2
5	640477.45	2206027.56	-	0.2
6	640500.04	2206015.12	-	0.2
7	640473.03	2205967.22	-	0.12
8	640456.58	2205972.04	-	0.12
9	640474.37	2206019.05	-	0.2

полное наименование должности	подпись	инициалы, фамилия

М.П.

Выписка из Единого государственного реестра недвижимости об объекте недвижимости  
Сведения о частях земельного участка

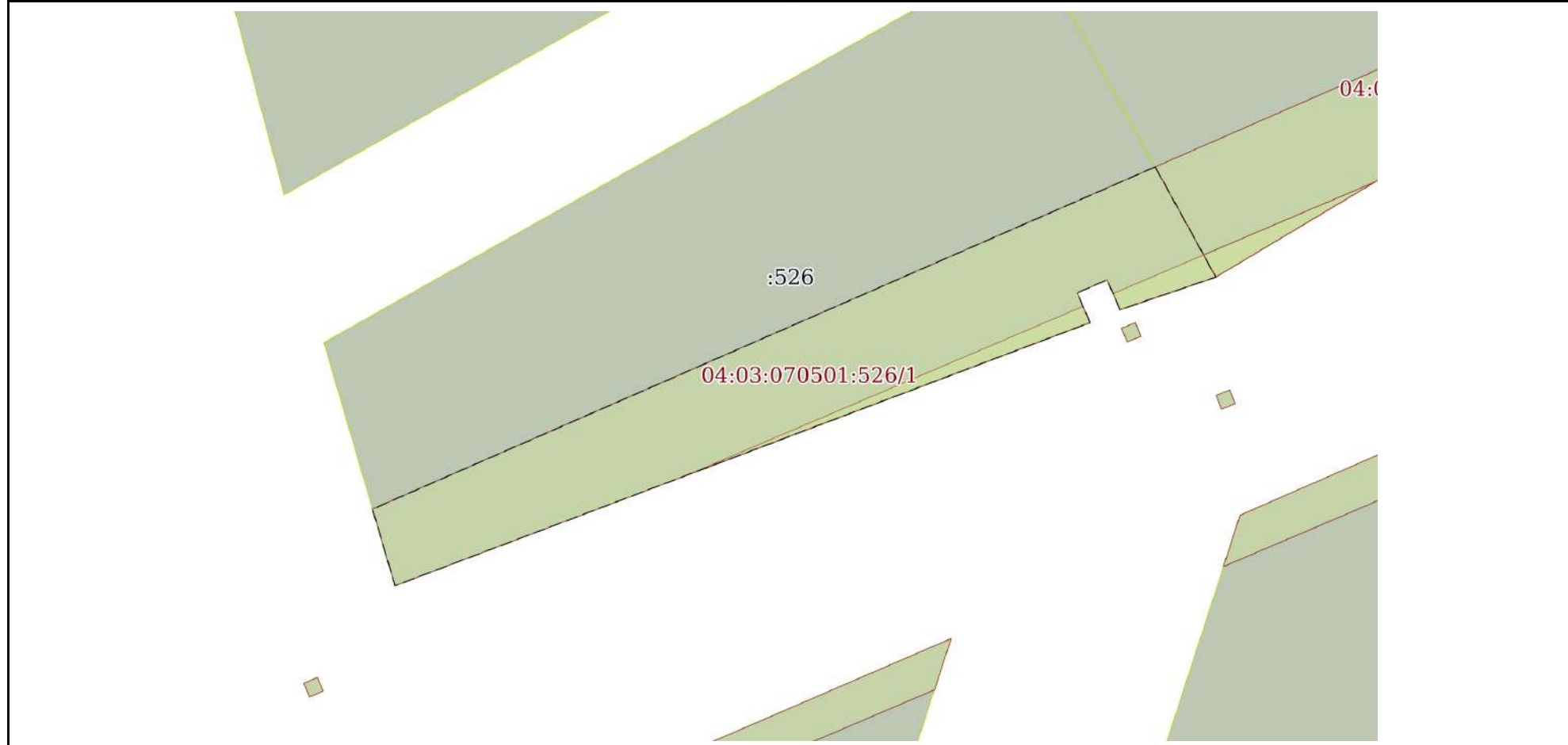
Земельный участок			
вид объекта недвижимости			

Лист № 1 раздела 4	Всего листов раздела 4: 2	Всего разделов: 8	Всего листов выписки: 13
--------------------	---------------------------	-------------------	--------------------------

26.01.2022г. № КУВИ-001/2022-10639020

Кадастровый номер: 04:03:070501:526

План (чертеж, схема) части земельного участка Учетный номер части: 04:03:070501:526/1



Масштаб 1:400 Условные обозначения:

полное наименование должности	подпись	инициалы, фамилия
-------------------------------	---------	-------------------

М.П.

Земельный участок

вид объекта недвижимости

Лист № 2 раздела 4

Всего листов раздела 4: 2

Всего разделов: 8

Всего листов выписки: 13

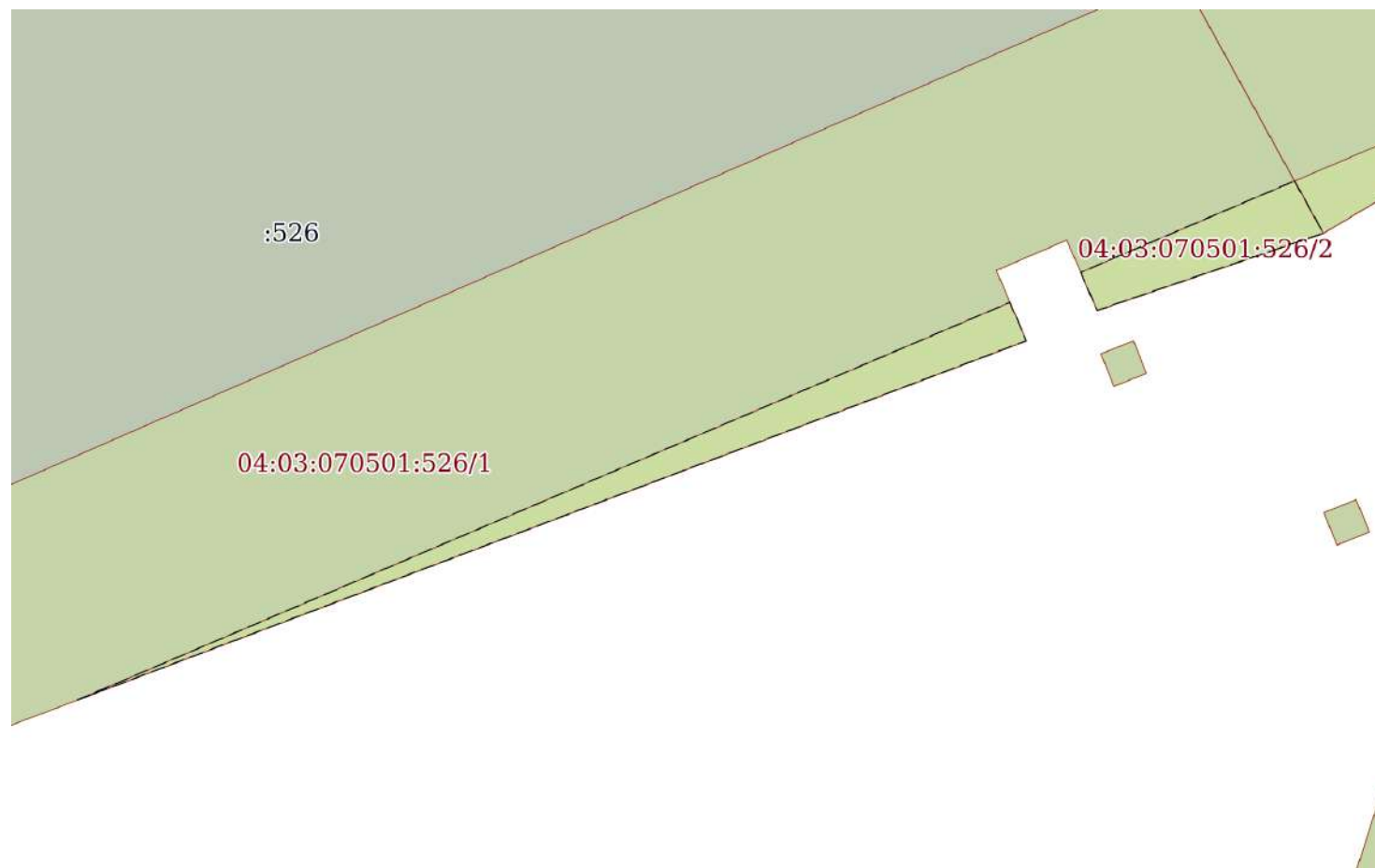
26.01.2022г. № КУВИ-001/2022-10639020

Кадастровый номер:

04:03:070501:526

План (чертеж, схема) части земельного участка

Учетный номер части: 04:03:070501:526/2



Масштаб 1:200

Условные обозначения:

полное наименование должности

подпись

инициалы, фамилия

М.П.

Выписка из Единого государственного реестра недвижимости об объекте недвижимости  
Сведения о частях земельного участка

Земельный участок			
вид объекта недвижимости			

Лист № 1 раздела 4.1	Всего листов раздела 4.1: 1	Всего разделов: 8	Всего листов выписки: 13
----------------------	-----------------------------	-------------------	--------------------------

26.01.2022г. № КУВИ-001/2022-10639020	
Кадастровый номер:	04:03:070501:526

Учетный номер части	Площадь, м2	Содержание ограничения в использовании или ограничения права на объект недвижимости или обременения объекта недвижимости
1	2	3
04:03:070501:526/1	396	вид ограничения (обременения): ограничения прав на земельный участок, предусмотренные статьями 56, 56.1 Земельного кодекса Российской Федерации; Срок действия: с 2016-12-12 16:14:14; реквизиты документа-основания: zONE_4D9AF7D5-A925-4508-830D-70068236883F от 05.11.2013 № б/н выдан: ООО "Геокад+"; Содержание ограничения (обременения): Ограничения использования земель установлены в соответствии с Правилами установления охранных зон объектов электросетевого хозяйства и особых условий использования земельных участков, расположенных в границах таких зон утвержденных Постановлением Правительства РФ от 24.02.2009г. №160 Наименование: Охранная зона линии электропередач Л-17-10 ОАО «МРСК Сибири» Протяженность: 2513,28 м; Реестровый номер границы: 04.03.2.18
04:03:070501:526/2	27	вид ограничения (обременения): ограничения прав на земельный участок, предусмотренные статьями 56, 56.1 Земельного кодекса Российской Федерации; Срок действия: с 2016-12-12 16:18:06; реквизиты документа-основания: zONE_90DA4C53-6240-48E2-8F3C-A9D218726A3F от 05.11.2013 № б/н выдан: ООО "Геокад+"; Содержание ограничения (обременения): Ограничения использования земель установлены в соответствии с Правилами установления охранных зон объектов электросетевого хозяйства и особых условий использования земельных участков, расположенных в границах таких зон утвержденных Постановлением Правительства РФ от 24.02.2009г. №160 Наименование: Охранная зона линии электропередач Л-17-9 ОАО «МРСК Сибири» Протяженность: 2756,42 м; Реестровый номер границы: 04.03.2.19

полное наименование должности	подпись	инициалы, фамилия

М.П.



Выписка из Единого государственного реестра недвижимости об объекте недвижимости  
Сведения о частях земельного участка

Земельный участок			
вид объекта недвижимости			
Лист № 1 раздела 4.2	Всего листов раздела 4.2: 2	Всего разделов: 8	Всего листов выписки: 13
26.01.2022г. № КУВИ-001/2022-10639020			
Кадастровый номер:		04:03:070501:526	

Сведения о характерных точках границы части (частей) земельного участка				
Учетный номер части: 04:03:070501:526/1				
Система координат МСК-04, зона 2				
Номер точки	Координаты, м		Описание закрепления на местности	Средняя квадратичная погрешность определения координат характерных точек границ земельного участка, м
	X	Y		
1	2	3	4	5
1	640484.9	2206023.46	-	-
2	640461.76	2205970.52	-	-
3	640456.58	2205972.04	-	0.12
4	640474.37	2206019.05	-	0.2
5	640476.39	2206018.19	-	0.2
6	640477.26	2206020.21	-	0.2
7	640475.24	2206021.08	-	0.2
8	640477.45	2206027.56	-	0.2
9	640484.9	2206023.46	-	-

полное наименование должности	подпись	инициалы, фамилия

М.П.

Земельный участок				
вид объекта недвижимости				
Лист № 2 раздела 4.2	Всего листов раздела 4.2: 2		Всего разделов: 8	Всего листов выписки: 13
26.01.2022г. № КУВИ-001/2022-10639020				
Кадастровый номер:			04:03:070501:526	
Сведения о характерных точках границы части (частей) земельного участка				
Учетный номер части: 04:03:070501:526/2				
Система координат МСК-04, зона 2				
Номер точки	Координаты, м		Описание закрепления на местности	Средняя квадратичная погрешность определения координат характерных точек границ земельного участка, м
	X	Y		
1	2	3	4	5
1	640464.08	2205991.86	-	-
2	640474.37	2206019.05	-	0.2
3	640475.47	2206018.58	-	-
4	640464.08	2205991.86	-	-
1	640478.95	2206026.74	-	-
2	640476.33	2206020.61	-	-
3	640475.24	2206021.08	-	0.2
4	640477.45	2206027.56	-	0.2
5	640478.95	2206026.74	-	-

полное наименование должности	подпись	инициалы, фамилия
-------------------------------	---------	-------------------

М.П.

Филиал федерального государственного бюджетного учреждения «Федеральная кадастровая палата Федеральной службы государственной регистрации кадастра и картографии» по Республике Алтай  
полное наименование органа регистрации прав

Выписка из Единого государственного реестра недвижимости об объекте недвижимости

Сведения о характеристиках объекта недвижимости

На основании запроса от 26.01.2022, поступившего на рассмотрение 26.01.2022, сообщаем, что согласно записям Единого государственного реестра недвижимости:

Раздел 1 Лист 1

Земельный участок			
вид объекта недвижимости			

Лист № 1 раздела 1	Всего листов раздела 1: 3	Всего разделов: 8	Всего листов выписки: 14
--------------------	---------------------------	-------------------	--------------------------

26.01.2022г. № КУВИ-001/2022-10639033	
Кадастровый номер:	04:03:070501:186
Номер кадастрового квартала:	04:03:070501
Дата присвоения кадастрового номера:	28.01.2008

Ранее присвоенный государственный учетный номер:	Условный номер 20
Местоположение:	Республика Алтай, Турочакский район, с. Кебезень, ул. Зеленая, 2
Площадь:	2187 +/- 21
Кадастровая стоимость, руб.:	583885.26
Кадастровые номера расположенных в пределах земельного участка объектов недвижимости:	04:03:070501:582, 04:03:070501:943
Кадастровые номера объектов недвижимости, из которых образован объект недвижимости:	данные отсутствуют
Кадастровые номера образованных объектов недвижимости:	данные отсутствуют
Категория земель:	Земли населенных пунктов
Виды разрешенного использования:	Для индивидуального жилищного строительства
Сведения о кадастровом инженерере:	данные отсутствуют
Сведения о лесах, водных объектах и об иных природных объектах, расположенных в пределах земельного участка:	данные отсутствуют
Сведения о том, что земельный участок полностью расположен в границах зоны с особыми условиями использования территории, территории объекта культурного наследия, публичного сервитута:	данные отсутствуют
Сведения о том, что земельный участок расположен в границах особой экономической зоны, территории опережающего социально-экономического развития, зоны территориального развития в Российской Федерации, игровой зоны:	данные отсутствуют

полное наименование должности	подпись	инициалы, фамилия
-------------------------------	---------	-------------------

М.П.

Земельный участок		
вид объекта недвижимости		
Лист № 2 раздела 1	Всего листов раздела 1: 3	Всего разделов: 8
Всего листов выписки: 14		
26.01.2022г. № КУВИ-001/2022-10639033		
Кадастровый номер:	04:03:070501:186	
Сведения о том, что земельный участок расположен в границах особо охраняемой природной территории, охотничьих угодий, лесничеств:	данные отсутствуют	
Сведения о результатах проведения государственного земельного надзора:	данные отсутствуют	
Сведения о расположении земельного участка в границах территории, в отношении которой утвержден проект межевания территории:	данные отсутствуют	
Условный номер земельного участка:	данные отсутствуют	
Сведения о принятии акта и (или) заключении договора, предусматривающих предоставление в соответствии с земельным законодательством исполнительным органом государственным органом власти или органом местного самоуправления, находящегося в государственной или муниципальной собственности земельного участка для строительства наемного дома социального использования или наемного дома коммерческого использования:	данные отсутствуют	
Сведения о том, что земельный участок или земельные участки образованы на основании решения об изъятии земельного участка и (или) расположенного на нем объекта недвижимости для государственных или муниципальных нужд:	данные отсутствуют	
Сведения о том, что земельный участок образован из земель или земельного участка, государственная собственность на которые не разграничена:	данные отсутствуют	
Сведения о наличии земельного спора о местоположении границ земельных участков:	данные отсутствуют	
Статус записи об объекте недвижимости:	Сведения об объекте недвижимости имеют статус "актуальные, ранее учтенные"	
Особые отметки:	Сведения об ограничениях права на объект недвижимости, обременениях данного объекта, не зарегистрированных в реестре прав, ограничений прав и обременений недвижимого имущества: вид ограничения (обременения): ограничения прав на земельный участок, предусмотренные статьями 56, 56.1 Земельного кодекса Российской Федерации; срок действия: с 04.04.2016; реквизиты документа-основания: кадастровая выписка о земельном участке от 28.11.2013 № 0400/501/13-93382 выдан: Филиал федерального государственного бюджетного учреждения "Федеральная кадастровая палата Федеральной службы государственной регистрации, кадастра и картографии" по Республике Алтай. вид ограничения (обременения): ограничения прав на земельный участок, предусмотренные статьями 56, 56.1 Земельного кодекса Российской Федерации; срок действия: с 19.04.2021;	
полное наименование должности	подпись	инициалы, фамилия

М.П.

Земельный участок			
вид объекта недвижимости			
Лист № 3 раздела 1	Всего листов раздела 1: 3	Всего разделов: 8	Всего листов выписки: 14
26.01.2022г. № КУВИ-001/2022-10639033			
Кадастровый номер:		04:03:070501:186	
		реквизиты документа-основания: приказ "Об определении береговых линий, границ водоохранных зон и границ прибрежных защитных полос реки Бия от с. Кебезень до границы с Алтайским краем на территории Республики Алтай" от 31.10.2019 № 856 выдан: Министерство природных ресурсов, экологии и туризма Республики Алтай; сопроводительное письмо от 19.03.2021 № 2385 выдан: Министерство природных ресурсов, экологии и туризма Республики Алтай. Граница земельного участка пересекает границы земельных участков (земельного участка) с кадастровыми номерами (кадастровым номером) 04:03:070501:199.	
Получатель выписки:		Прокопьев Андрей Павлович, действующий(ая) на основании документа "" АДМИНИСТРАЦИЯ МУНИЦИПАЛЬНОГО ОБРАЗОВАНИЯ "ТУРОЧАКСКИЙ РАЙОН"	

полное наименование должности	подпись	инициалы, фамилия

М.П.

## Выписка из Единого государственного реестра недвижимости об объекте недвижимости

## Сведения о зарегистрированных правах

Земельный участок			
вид объекта недвижимости			
Лист № 1 раздела 2	Всего листов раздела 2: 2	Всего разделов: 8	Всего листов выписки: 14
26.01.2022г. № КУВИ-001/2022-10639033			
Кадастровый номер:		04:03:070501:186	

1	Правообладатель (правообладатели):	1.1	
2	Вид, номер, дата и время государственной регистрации права:	2.1	Собственность 04-02-02/069/2010-350 01.12.2010 00:00:00
3	Сведения об осуществлении государственной регистрации сделки, права без необходимого в силу закона согласия третьего лица, органа:	3.1	данные отсутствуют
4	Ограничение прав и обременение объекта недвижимости:	не зарегистрировано	
5	Договоры участия в долевом строительстве:	не зарегистрировано	
6	Заявленные в судебном порядке права требования:	данные отсутствуют	
7	Сведения о возражении в отношении зарегистрированного права:	данные отсутствуют	
8	Сведения о наличии решения об изъятии объекта недвижимости для государственных и муниципальных нужд:	данные отсутствуют	
9	Сведения о невозможности государственной регистрации без личного участия правообладателя или его законного представителя:	данные отсутствуют	
10	Правопритязания и сведения о наличии поступивших, но не рассмотренных заявлений о проведении государственной регистрации права (перехода, прекращения права), ограничения права или обременения объекта недвижимости, сделки в отношении объекта недвижимости:	отсутствуют	

полное наименование должности	подпись	инициалы, фамилия
-------------------------------	---------	-------------------

М.П.

Земельный участок			
вид объекта недвижимости			
Лист № 2 раздела 2	Всего листов раздела 2: 2	Всего разделов: 8	Всего листов выписки: 14
26.01.2022г. № КУВИ-001/2022-10639033			
Кадастровый номер:		04:03:070501:186	
11	Сведения о невозможности государственной регистрации перехода, прекращения, ограничения права на земельный участок из земель сельскохозяйственного назначения:	данные отсутствуют	

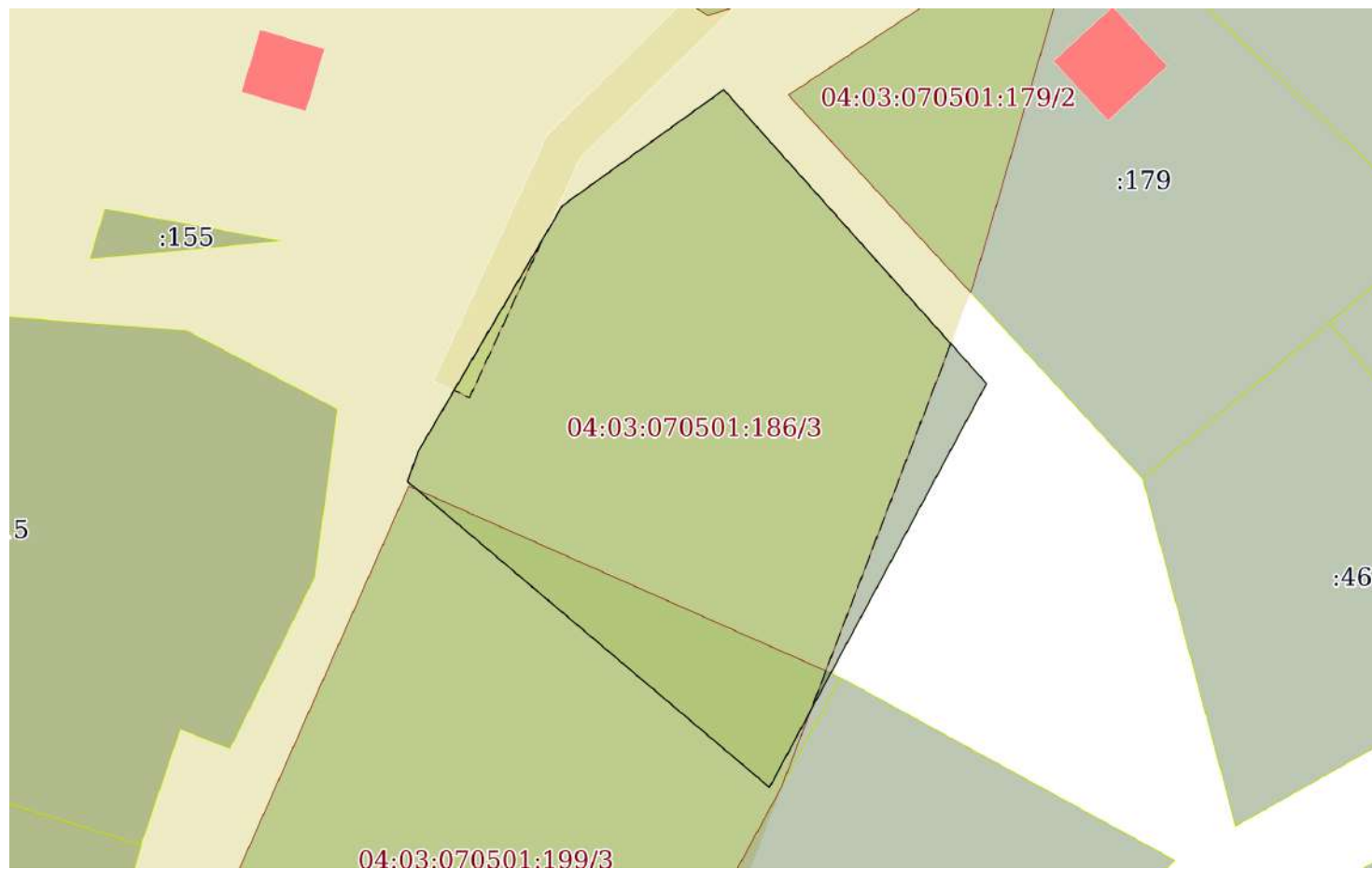
полное наименование должности	подпись	инициалы, фамилия
-------------------------------	---------	-------------------

М.П.

Выписка из Единого государственного реестра недвижимости об объекте недвижимости  
 Описание местоположения земельного участка

Земельный участок			
вид объекта недвижимости			
Лист № 1 раздела 3	Всего листов раздела 3: 1	Всего разделов: 8	Всего листов выписки: 14
26.01.2022г. № КУВИ-001/2022-10639033			
Кадастровый номер:		04:03:070501:186	

План (чертеж, схема) земельного участка



Масштаб 1:700      Условные обозначения:

полное наименование должности	подпись	инициалы, фамилия

М.П.



## Выписка из Единого государственного реестра недвижимости об объекте недвижимости

## Описание местоположения земельного участка

Земельный участок			
вид объекта недвижимости			
Лист № 1 раздела 3.1	Всего листов раздела 3.1: 1	Всего разделов: 8	Всего листов выписки: 14
26.01.2022г. № КУВИ-001/2022-10639033			
Кадастровый номер:		04:03:070501:186	

Описание местоположения границ земельного участка							
№ п/п	Номер точки		Дирекционный угол	Горизонтальное проложение, м	Описание закрепления на местности	Кадастровые номера смежных участков	Сведения об адресах правообладателей смежных земельных участков
	началь ная	конечн ая					
1	2	3	4	5	6	7	8
1	1.1.1	1.1.2	208°16.4'	46.07	данные отсутствуют	данные отсутствуют	данные отсутствуют
2	1.1.2	1.1.3	310°11.3'	47.62	данные отсутствуют	04:03:070501:199	Россия, Республика Алтай, район. Турочакский, с. Кебезень, ул. Набережная, д. 4
3	1.1.3	1.1.4	19°24.6'	3.16	данные отсутствуют	данные отсутствуют	данные отсутствуют
4	1.1.4	1.1.5	30°24.1'	28.67	данные отсутствуют	данные отсутствуют	данные отсутствуют
5	1.1.5	1.1.6	54°18.4'	19.98	данные отсутствуют	данные отсутствуют	данные отсутствуют
6	1.1.6	1.1.1	138°11.5'	39.62	данные отсутствуют	данные отсутствуют	данные отсутствуют

полное наименование должности	подпись	инициалы, фамилия
-------------------------------	---------	-------------------

М.П.

## Выписка из Единого государственного реестра недвижимости об объекте недвижимости

## Описание местоположения земельного участка

Земельный участок			
вид объекта недвижимости			
Лист № 1 раздела 3.2	Всего листов раздела 3.2: 1	Всего разделов: 8	Всего листов выписки: 14
26.01.2022г. № КУВИ-001/2022-10639033			
Кадастровый номер:		04:03:070501:186	

Сведения о характерных точках границы земельного участка				
Система координат 04.2				
Номер точки	Координаты, м		Описание закрепления на местности	Средняя квадратичная погрешность определения координат характерных точек границ земельного участка, м
	X	Y		
1	2	3	4	5
1	640527.46	2205939.47	-	0.3
2	640486.89	2205917.65	-	0.3
3	640517.62	2205881.27	-	0.3
4	640520.6	2205882.32	-	0.3
5	640545.33	2205896.83	-	0.3
6	640556.99	2205913.06	-	0.3
7	640527.46	2205939.47	-	0.3

полное наименование должности	подпись	инициалы, фамилия
-------------------------------	---------	-------------------

М.П.

Выписка из Единого государственного реестра недвижимости об объекте недвижимости  
Сведения о частях земельного участка

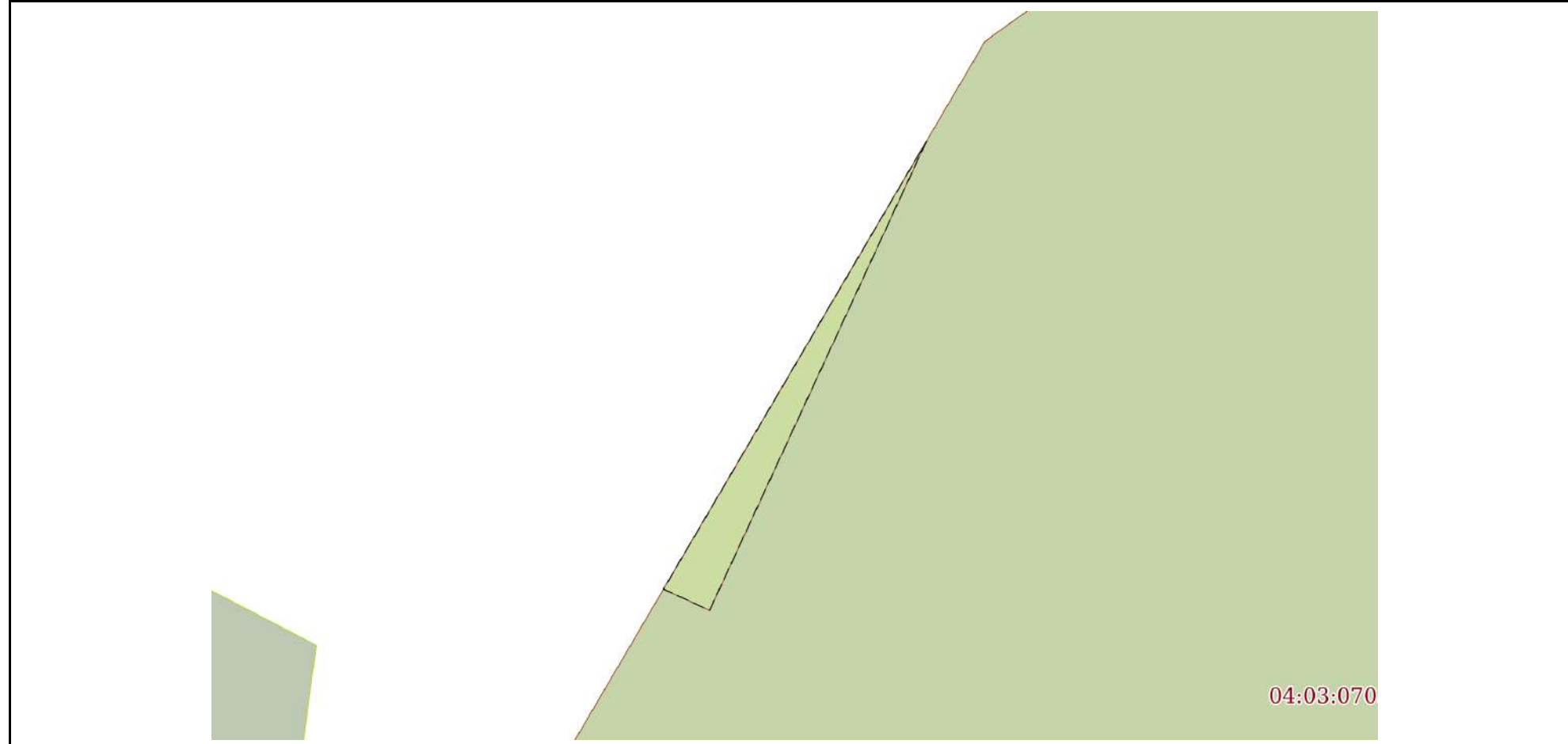
Земельный участок			
вид объекта недвижимости			

Лист № 1 раздела 4	Всего листов раздела 4: 2	Всего разделов: 8	Всего листов выписки: 14
--------------------	---------------------------	-------------------	--------------------------

26.01.2022г. № КУВИ-001/2022-10639033

Кадастровый номер: 04:03:070501:186

План (чертеж, схема) части земельного участка      Учетный номер части: 04:03:070501:186/2



Масштаб 1:200      Условные обозначения:

полное наименование должности	подпись	инициалы, фамилия

М.П.

Земельный участок

вид объекта недвижимости

Лист № 2 раздела 4

Всего листов раздела 4: 2

Всего разделов: 8

Всего листов выписки: 14

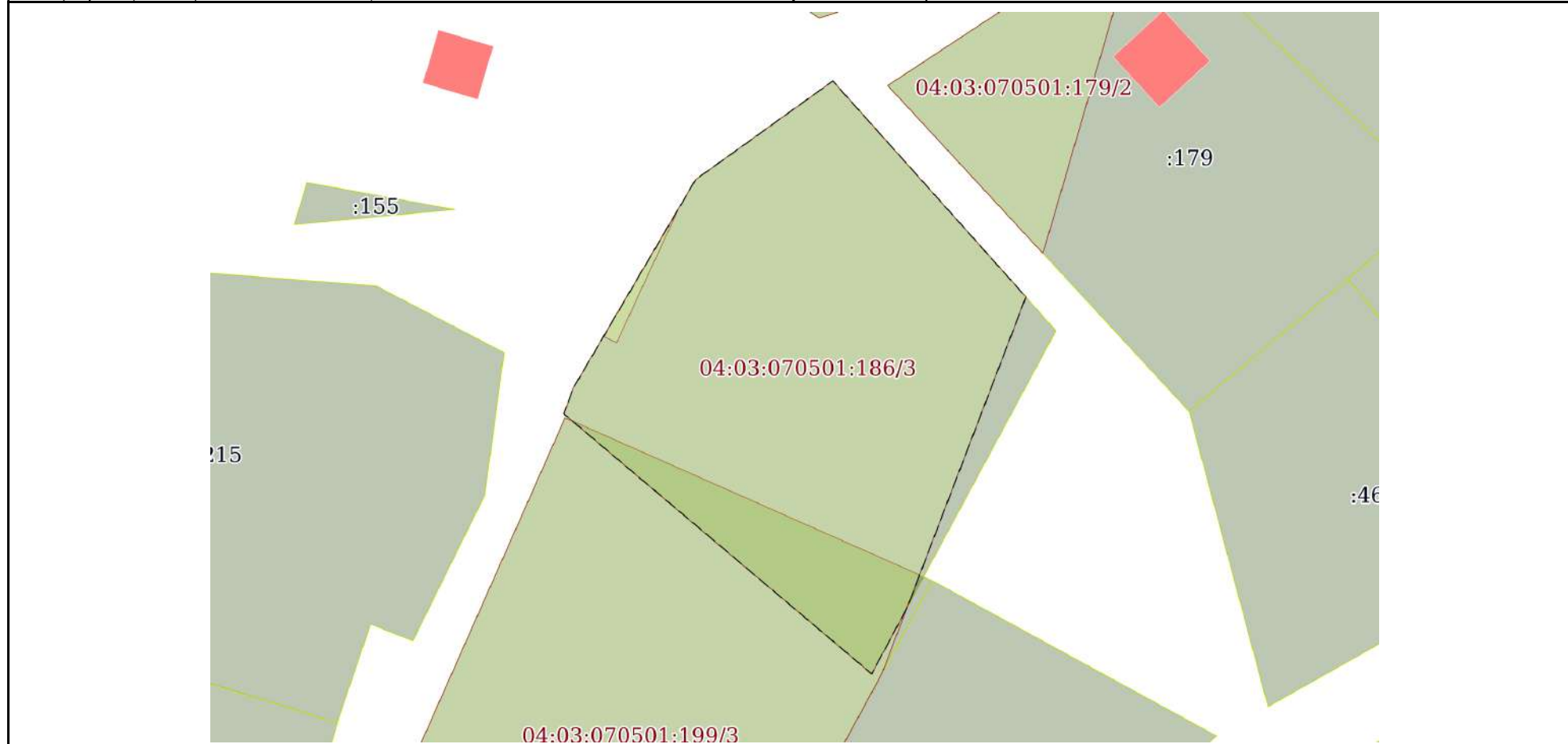
26.01.2022г. № КУВИ-001/2022-10639033

Кадастровый номер:

04:03:070501:186

План (чертеж, схема) части земельного участка

Учетный номер части: 04:03:070501:186/3



Масштаб 1:700

Условные обозначения:

полное наименование должности	подпись	инициалы, фамилия
-------------------------------	---------	-------------------

М.П.

Выписка из Единого государственного реестра недвижимости об объекте недвижимости  
Сведения о частях земельного участка

Земельный участок			
вид объекта недвижимости			

Лист № 1 раздела 4.1	Всего листов раздела 4.1: 2	Всего разделов: 8	Всего листов выписки: 14
----------------------	-----------------------------	-------------------	--------------------------

26.01.2022г. № КУВИ-001/2022-10639033

Кадастровый номер: 04:03:070501:186

Учетный номер части	Площадь, м2	Содержание ограничения в использовании или ограничения права на объект недвижимости или обременения объекта недвижимости
1	2	3
04:03:070501:186/2	15	вид ограничения (обременения): ограничения прав на земельный участок, предусмотренные статьями 56, 56.1 Земельного кодекса Российской Федерации; Срок действия: с 2016-04-04; реквизиты документа-основания: кадастровая выписка о земельном участке от 28.11.2013 № 0400/501/13-93382 выдан: Филиал федерального государственного бюджетного учреждения "Федеральная кадастровая палата Федеральной службы государственной регистрации, кадастра и картографии" по Республике Алтай; Содержание ограничения (обременения): Ограничения использования земель установлены в соответствии с Правилами установления охранных зон объектов электросетевого хозяйства и особых условий использования земельных участков, расположенных в границах таких зон утвержденных Постановлением Правительства РФ от 24.02.2009г. №160; Протяженность: 15877 м.; Реестровый номер границы: 04.03.2.32
04:03:070501:186/3	2111	вид ограничения (обременения): ограничения прав на земельный участок, предусмотренные статьями 56, 56.1 Земельного кодекса Российской Федерации; Срок действия: с 2021-04-19; реквизиты документа-основания: приказ "Об определении береговых линий, границ водоохранных зон и границ прибрежных защитных полос реки Бия от с. Кебезень до границы с Алтайским краем на территории Республики Алтай" от 31.10.2019 № 856 выдан: Министерство природных ресурсов, экологии и туризма Республики Алтай; сопроводительное письмо от 19.03.2021 № 2385 выдан: Министерство природных ресурсов, экологии и туризма Республики Алтай; Содержание ограничения (обременения): В соответствии со ст. 65 Водного кодекса Российской Федерации (ч.15 ст.65 федерального закона от 03.06.2006 N 74-ФЗ "Водный кодекс Российской Федерации" (ред. от 08.12.2020) в границах водоохранных зон запрещаются: 1) использование сточных вод в целях регулирования плодородия почв (в ред. Федерального закона от 21.10.2013 N 282-ФЗ); 2) размещение кладбищ, скотомогильников, объектов размещения отходов производства и потребления, химических, взрывчатых, токсичных, отравляющих и ядовитых веществ, пунктов захоронения радиоактивных отходов (в ред. Федеральных законов от 11.07.2011 N 190-ФЗ, от 29.12.2014 N 458-ФЗ); 3) осуществление авиационных мер по борьбе с вредными организмами (в ред. Федерального закона от 21.10.2013 N 282-ФЗ); 4) движение и стоянка транспортных средств (кроме специальных транспортных средств), за исключением их движения по дорогам и стоянки на дорогах и в специально оборудованных местах, имеющих твердое покрытие; 5) строительство и реконструкция автозаправочных станций, складов горюче-смазочных материалов (за исключением случаев, если автозаправочные станции, склады горюче-смазочных материалов размещены на территориях портов, инфраструктуры внутренних водных путей, в том числе баз (сооружений) для стоянки маломерных судов, объектов органов федеральной службы безопасности), станций технического обслуживания, используемых для технического осмотра и ремонта транспортных средств, осуществление мойки транспортных средств (п. 5 в ред. Федерального закона от 02.08.2019 N 294-ФЗ); 6) хранение пестицидов и агрохимикатов (за исключением хранения агрохимикатов в специализированных хранилищах на территориях морских портов за пределами границ прибрежных защитных полос), применение пестицидов и агрохимикатов (п. 6 в ред. Федерального закона от 08.12.2020 N 416-ФЗ); 7) сброс сточных, в том числе дренажных, вод (п. 7 введен Федеральным законом от 21.10.2013 N 282-ФЗ); 8) разведка и добыча общераспространенных полезных ископаемых (за исключением случаев, если разведка и добыча общераспространенных полезных ископаемых осуществляются пользователями недр, осуществляющими разведку и добычу иных видов полезных ископаемых, в границах предоставленных им в соответствии с

полное наименование должности	подпись	инициалы, фамилия
-------------------------------	---------	-------------------

М.П.

Земельный участок			
вид объекта недвижимости			
Лист № 2 раздела 4.1	Всего листов раздела 4.1: 2	Всего разделов: 8	Всего листов выписки: 14
26.01.2022г. № КУВИ-001/2022-10639033			
Кадастровый номер:		04:03:070501:186	
		<p>законодательством Российской Федерации о недрах горных отводов и (или) геологических отводов на основании утвержденного технического проекта в соответствии со статьей 19.1 Закона Российской Федерации от 21 февраля 1992 года N 2395-1 "О недрах") (п. 8 введен Федеральным законом от 21.10.2013 N 282-ФЗ).; Реестровый номер границы: 04:03-6.332; Вид объекта реестра границ: Зона с особыми условиями использования территории; Вид зоны по документу: Прибрежная защитная полоса реки Бия от с. Кебезень до границы с Алтайским краем на территории Республики Алтай; Тип зоны: Прибрежная защитная полоса</p>	

полное наименование должности	подпись	инициалы, фамилия

М.П.

Выписка из Единого государственного реестра недвижимости об объекте недвижимости  
Сведения о частях земельного участка

Земельный участок			
вид объекта недвижимости			
Лист № 1 раздела 4.2	Всего листов раздела 4.2: 2	Всего разделов: 8	Всего листов выписки: 14
26.01.2022г. № КУВИ-001/2022-10639033			
Кадастровый номер:		04:03:070501:186	

Сведения о характерных точках границы части (частей) земельного участка				
Учетный номер части: 04:03:070501:186/2				
Система координат МСК-04, зона 2				
Номер точки	Координаты, м		Описание закрепления на местности	Средняя квадратичная погрешность определения координат характерных точек границ земельного участка, м
	X	Y		
1	2	3	4	5
1	640541.94	2205894.84	-	-
2	640526.78	2205885.94	-	-
3	640526.06	2205887.5	-	0.5
4	640541.94	2205894.84	-	-

полное наименование должности	подпись	инициалы, фамилия

М.П.

Земельный участок				
вид объекта недвижимости				
Лист № 2 раздела 4.2	Всего листов раздела 4.2: 2		Всего разделов: 8	Всего листов выписки: 14
26.01.2022г. № КУВИ-001/2022-10639033				
Кадастровый номер:			04:03:070501:186	
Сведения о характерных точках границы части (частей) земельного участка				
Учетный номер части: 04:03:070501:186/3				
Система координат				
Номер точки	Координаты, м		Описание закрепления на местности	Средняя квадратичная погрешность определения координат характерных точек границ земельного участка, м
	X	Y		
1	2	3	4	5
1	640494.61	2205921.8	-	-
2	640486.89	2205917.65	-	-
3	640517.62	2205881.27	-	-
4	640520.6	2205882.32	-	-
5	640545.33	2205896.83	-	-
6	640556.99	2205913.06	-	-
7	640531.46	2205935.89	-	-
1	640494.61	2205921.8	-	-

полное наименование должности	подпись	инициалы, фамилия
-------------------------------	---------	-------------------

М.П.



Филиал федерального государственного бюджетного учреждения «Федеральная кадастровая палата Федеральной службы государственной регистрации, кадастра и картографии» по Республике Алтай  
полное наименование органа регистрации прав

Выписка из Единого государственного реестра недвижимости об объекте недвижимости

Сведения о характеристиках объекта недвижимости

На основании запроса от 26.01.2022, поступившего на рассмотрение 26.01.2022, сообщаем, что согласно записям Единого государственного реестра недвижимости:

Раздел 1 Лист 1

Земельный участок			
вид объекта недвижимости			

Лист № 1 раздела 1	Всего листов раздела 1: 3	Всего разделов: 8	Всего листов выписки: 11
--------------------	---------------------------	-------------------	--------------------------

26.01.2022г. № КУВИ-001/2022-10639598	
Кадастровый номер:	04:03:070501:1071
Номер кадастрового квартала:	04:03:070501
Дата присвоения кадастрового номера:	27.12.2013

Ранее присвоенный государственный учетный номер:	данные отсутствуют
Местоположение:	Республика Алтай, Турочакский район, с. Кебезень, ул. Зеленая, 2 "Ж"
Площадь:	1699 +/- 14
Кадастровая стоимость, руб.:	303135.58
Кадастровые номера расположенных в пределах земельного участка объектов недвижимости:	данные отсутствуют
Кадастровые номера объектов недвижимости, из которых образован объект недвижимости:	данные отсутствуют
Кадастровые номера образованных объектов недвижимости:	данные отсутствуют
Категория земель:	Земли населенных пунктов
Виды разрешенного использования:	Для ведения личного подсобного хозяйства
Сведения о кадастровом инженеру:	данные отсутствуют
Сведения о лесах, водных объектах и об иных природных объектах, расположенных в пределах земельного участка:	данные отсутствуют
Сведения о том, что земельный участок полностью расположен в границах зоны с особыми условиями использования территории, территории объекта культурного наследия, публичного сервитута:	данные отсутствуют
Сведения о том, что земельный участок расположен в границах особой экономической зоны, территории опережающего социально-экономического развития, зоны территориального развития в Российской Федерации, игровой зоны:	данные отсутствуют

полное наименование должности	подпись	инициалы, фамилия
-------------------------------	---------	-------------------

М.П.

Земельный участок			
вид объекта недвижимости			
Лист № 2 раздела 1	Всего листов раздела 1: 3	Всего разделов: 8	Всего листов выписки: 11
26.01.2022г. № КУВИ-001/2022-10639598			
Кадастровый номер:		04:03:070501:1071	
Сведения о том, что земельный участок расположен в границах особо охраняемой природной территории, охотничьих угодий, лесничеств:		данные отсутствуют	
Сведения о результатах проведения государственного земельного надзора:		данные отсутствуют	
Сведения о расположении земельного участка в границах территории, в отношении которой утвержден проект межевания территории:		данные отсутствуют	
Условный номер земельного участка:		данные отсутствуют	
Сведения о принятии акта и (или) заключении договора, предусматривающих предоставление в соответствии с земельным законодательством исполнительным органом государственным органом власти или органом местного самоуправления, находящегося в государственной или муниципальной собственности земельного участка для строительства наемного дома социального использования или наемного дома коммерческого использования:		данные отсутствуют	
Сведения о том, что земельный участок или земельные участки образованы на основании решения об изъятии земельного участка и (или) расположенного на нем объекта недвижимости для государственных или муниципальных нужд:		данные отсутствуют	
Сведения о том, что земельный участок образован из земель или земельного участка, государственная собственность на которые не разграничена:		данные отсутствуют	
Сведения о наличии земельного спора о местоположении границ земельных участков:		данные отсутствуют	
Статус записи об объекте недвижимости:		Сведения об объекте недвижимости имеют статус "актуальные"	
Особые отметки:		Для данного земельного участка обеспечен доступ посредством земельного участка (земельных участков) с кадастровым номером (кадастровыми номерами): Земли общего пользования. Сведения об ограничениях права на объект недвижимости, обременениях данного объекта, не зарегистрированных в реестре прав, ограничений прав и обременений недвижимого имущества: вид ограничения (обременения): ограничения прав на земельный участок, предусмотренные статьями 56, 56.1 Земельного кодекса Российской Федерации; срок действия: с 08.11.2016; реквизиты документа-основания: zONE_d9b6add7-c38d-4306-ad32-d54c4cf4e2f5 от 16.05.2014 № б/н выдан: ООО "Красноярское аэрогеодезическое предприятие".	

полное наименование должности	подпись	инициалы, фамилия
-------------------------------	---------	-------------------

М.П.

Земельный участок			
вид объекта недвижимости			
Лист № 3 раздела 1	Всего листов раздела 1: 3	Всего разделов: 8	Всего листов выписки: 11
26.01.2022г. № КУВИ-001/2022-10639598			
Кадастровый номер:		04:03:070501:1071	
Получатель выписки:		Прокопьев Андрей Павлович, действующий(ая) на основании документа "" АДМИНИСТРАЦИЯ МУНИЦИПАЛЬНОГО ОБРАЗОВАНИЯ "ТУРОЧАКСКИЙ РАЙОН"	

полное наименование должности	подпись	инициалы, фамилия
-------------------------------	---------	-------------------

М.П.

## Выписка из Единого государственного реестра недвижимости об объекте недвижимости

## Сведения о зарегистрированных правах

Земельный участок			
вид объекта недвижимости			
Лист № 1 раздела 2	Всего листов раздела 2: 2	Всего разделов: 8	Всего листов выписки: 11
26.01.2022г. № КУВИ-001/2022-10639598			
Кадастровый номер:		04:03:070501:1071	

1	Правообладатель (правообладатели):	1.1	данные о правообладателе отсутствуют
2	Вид, номер, дата и время государственной регистрации права:	2.1	не зарегистрировано
3	Сведения об осуществлении государственной регистрации сделки, права без необходимого в силу закона согласия третьего лица, органа:	3.1	данные отсутствуют
4	Ограничение прав и обременение объекта недвижимости:		
	4.1 вид:		Аренда
	дата государственной регистрации:		08.04.2014 10:20:53
	номер государственной регистрации:		04-02-02/011/2014-457
	срок, на который установлено ограничение прав и обременение объекта недвижимости:		Срок действия с 27.03.2014 по 27.03.2017
	лицо, в пользу которого установлено ограничение прав и обременение объекта недвижимости:		
	основание государственной регистрации:		Договор аренды земельного участка, № 53/2014, выдан 27.03.2014, дата государственной регистрации: 08.04.2014, номер государственной регистрации: 04-02-02/011/2014-457
	сведения об осуществлении государственной регистрации сделки, права, ограничения права без необходимого в силу закона согласия третьего лица, органа:		данные отсутствуют
	сведения об управляющем залогом и о договоре управления залогом, если такой договор заключен для управления ипотекой:		данные отсутствуют
5	Договоры участия в долевом строительстве:		не зарегистрировано
6	Заявленные в судебном порядке права требования:		данные отсутствуют
7	Сведения о возражении в отношении зарегистрированного права:		данные отсутствуют
8	Сведения о наличии решения об изъятии объекта недвижимости для государственных и муниципальных нужд:		данные отсутствуют

полное наименование должности	подпись	инициалы, фамилия
-------------------------------	---------	-------------------

М.П.

Земельный участок		
вид объекта недвижимости		
Лист № 2 раздела 2	Всего листов раздела 2: 2	Всего разделов: 8
Всего листов выписки: 11		
26.01.2022г. № КУВИ-001/2022-10639598		
Кадастровый номер:		04:03:070501:1071
9	Сведения о невозможности государственной регистрации без личного участия правообладателя или его законного представителя:	данные отсутствуют
10	Правопритязания и сведения о наличии поступивших, но не рассмотренных заявлений о проведении государственной регистрации права (перехода, прекращения права), ограничения права или обременения объекта недвижимости, сделки в отношении объекта недвижимости:	отсутствуют
11	Сведения о невозможности государственной регистрации перехода, прекращения, ограничения права на земельный участок из земель сельскохозяйственного назначения:	данные отсутствуют

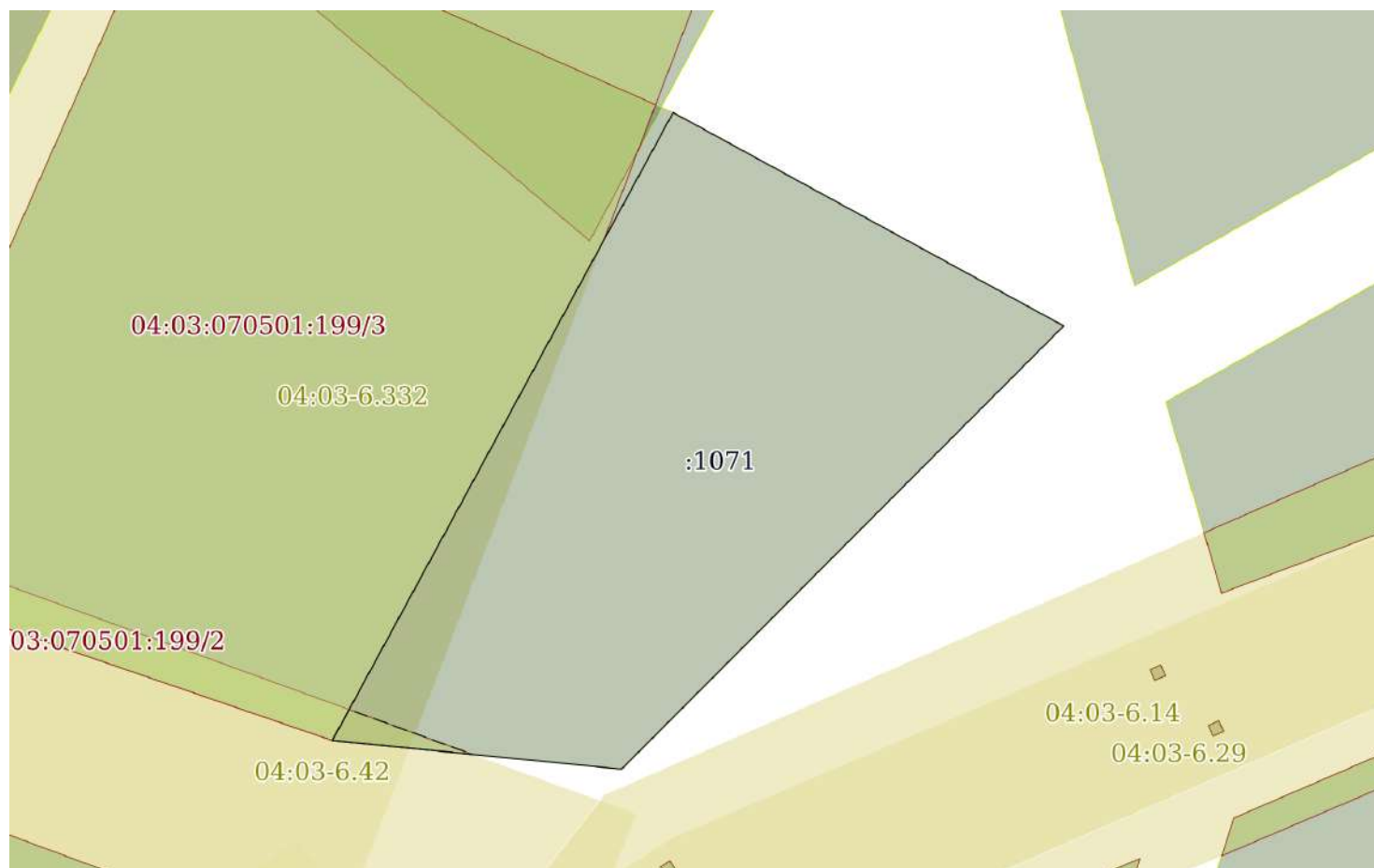
полное наименование должности	подпись	инициалы, фамилия

М.П.

Выписка из Единого государственного реестра недвижимости об объекте недвижимости  
 Описание местоположения земельного участка

Земельный участок			
вид объекта недвижимости			
Лист № 1 раздела 3	Всего листов раздела 3: 1	Всего разделов: 8	Всего листов выписки: 11
26.01.2022г. № КУВИ-001/2022-10639598			
Кадастровый номер:		04:03:070501:1071	

План (чертеж, схема) земельного участка



Масштаб 1:600

Условные обозначения:

полное наименование должности	подпись	инициалы, фамилия

М.П.

## Выписка из Единого государственного реестра недвижимости об объекте недвижимости

## Описание местоположения земельного участка

Земельный участок			
вид объекта недвижимости			
Лист № 1 раздела 3.1	Всего листов раздела 3.1: 1	Всего разделов: 8	Всего листов выписки: 11
26.01.2022г. № КУВИ-001/2022-10639598			
Кадастровый номер:		04:03:070501:1071	

Описание местоположения границ земельного участка							
№ п/п	Номер точки		Дирекционный угол	Горизонтальное проложение, м	Описание закрепления на местности	Кадастровые номера смежных участков	Сведения об адресах правообладателей смежных земельных участков
	началь ная	конечн ая					
1	2	3	4	5	6	7	8
1	1.1.1	1.1.2	118°38.8'	38.3	данные отсутствуют	данные отсутствуют	данные отсутствуют
2	1.1.2	1.1.3	224°55.9'	53.87	данные отсутствуют	данные отсутствуют	данные отсутствуют
3	1.1.3	1.1.4	275°40.2'	25.0	данные отсутствуют	данные отсутствуют	данные отсутствуют
4	1.1.4	1.1.1	28°29.2'	61.47	данные отсутствуют	04:03:070501:199	Россия, Республика Алтай, район. Турочакский, с. Кебезень, ул. Набережная, д. 4

полное наименование должности	подпись	инициалы, фамилия

М.П.

## Выписка из Единого государственного реестра недвижимости об объекте недвижимости

## Описание местоположения земельного участка

Земельный участок			
вид объекта недвижимости			
Лист № 1 раздела 3.2	Всего листов раздела 3.2: 1	Всего разделов: 8	Всего листов выписки: 11
26.01.2022г. № КУВИ-001/2022-10639598			
Кадастровый номер:		04:03:070501:1071	

Сведения о характерных точках границы земельного участка				
Система координат 04.2				
Номер точки	Координаты, м		Описание закрепления на местности	Средняя квадратичная погрешность определения координат характерных точек границ земельного участка, м
	X	Y		
1	2	3	4	5
1	640497.92	2205924.83	-	0.1
2	640479.56	2205958.44	-	0.1
3	640441.42	2205920.39	-	0.1
4	640443.89	2205895.51	-	0.1
5	640497.92	2205924.83	-	0.1

полное наименование должности	подпись	инициалы, фамилия

М.П.



Выписка из Единого государственного реестра недвижимости об объекте недвижимости  
Сведения о частях земельного участка

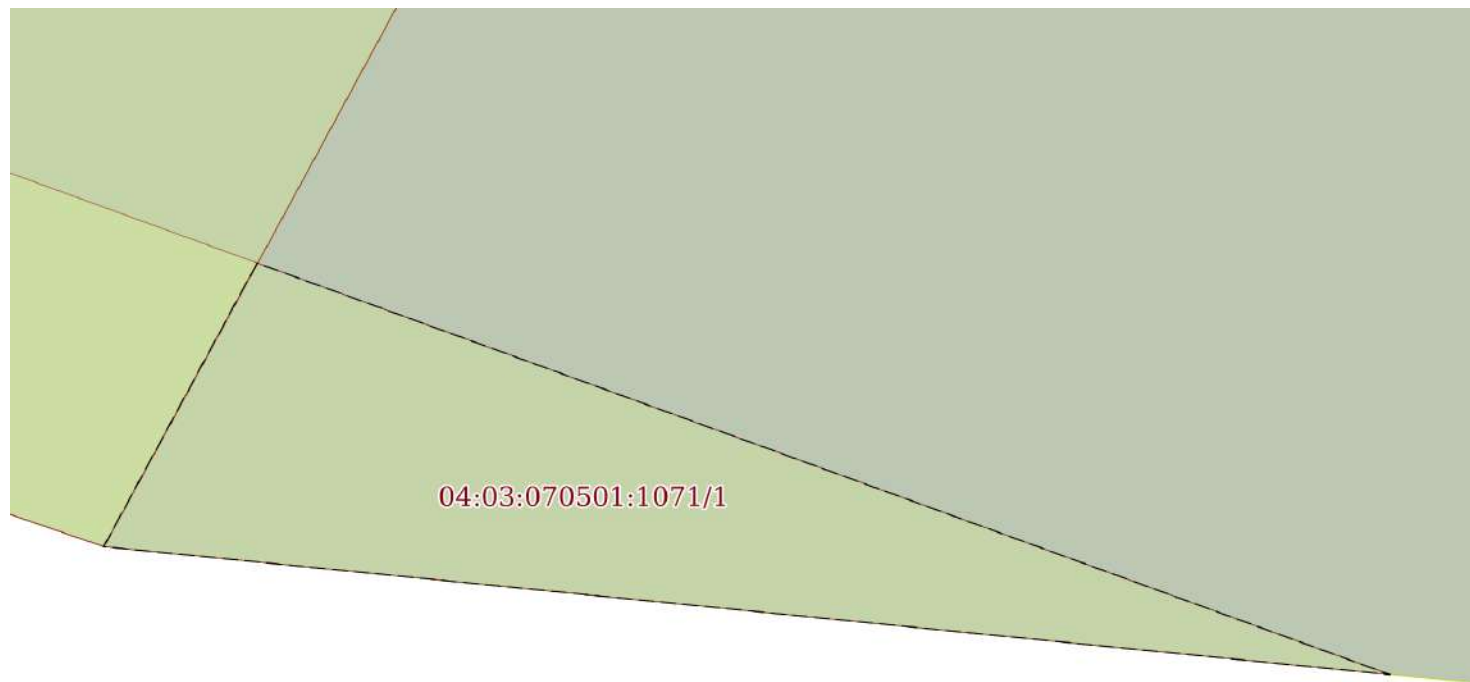
Земельный участок			
вид объекта недвижимости			

Лист № 1 раздела 4	Всего листов раздела 4: 1	Всего разделов: 8	Всего листов выписки: 11
--------------------	---------------------------	-------------------	--------------------------

26.01.2022г. № КУВИ-001/2022-10639598

Кадастровый номер: 04:03:070501:1071

План (чертеж, схема) части земельного участка      Учетный номер части: 04:03:070501:1071/1



Масштаб 1:70      Условные обозначения:

полное наименование должности	подпись	инициалы, фамилия
-------------------------------	---------	-------------------

М.П.

Выписка из Единого государственного реестра недвижимости об объекте недвижимости  
Сведения о частях земельного участка

Земельный участок
вид объекта недвижимости

Лист № 1 раздела 4.1	Всего листов раздела 4.1: 1	Всего разделов: 8	Всего листов выписки: 11
----------------------	-----------------------------	-------------------	--------------------------

26.01.2022г. № КУВИ-001/2022-10639598	
Кадастровый номер:	04:03:070501:1071

Учетный номер части	Площадь, м2	Содержание ограничения в использовании или ограничения права на объект недвижимости или обременения объекта недвижимости
1	2	3
04:03:070501:1071/1	17	вид ограничения (обременения): ограничения прав на земельный участок, предусмотренные статьями 56, 56.1 Земельного кодекса Российской Федерации; Срок действия: с 2016-11-08; реквизиты документа-основания: zONE_d9b6add7-c38d-4306-ad32-d54c4cf4e2f5 от 16.05.2014 № б/н выдан: ООО "Красноярское аэрогеодезическое предприятие"; Содержание ограничения (обременения): Ограничения прав, установленные Правилами установления охранных зон объектов электросетевого хозяйства и особых условий использования земельных участков, расположенных в границах таких зон, утвержденными Постановлением Правительства Российской Федерации от 24.02.2009 г. №160; Реестровый номер границы: 04.03.2.22

полное наименование должности	подпись	инициалы, фамилия
-------------------------------	---------	-------------------

М.П.

Выписка из Единого государственного реестра недвижимости об объекте недвижимости  
Сведения о частях земельного участка

Земельный участок			
вид объекта недвижимости			
Лист № 1 раздела 4.2	Всего листов раздела 4.2: 1	Всего разделов: 8	Всего листов выписки: 11
26.01.2022г. № КУВИ-001/2022-10639598			
Кадастровый номер:		04:03:070501:1071	

Сведения о характерных точках границы части (частей) земельного участка				
Учетный номер части: 04:03:070501:1071/1				
Система координат МСК-04, зона 2				
Номер точки	Координаты, м		Описание закрепления на местности	Средняя квадратичная погрешность определения координат характерных точек границ земельного участка, м
	X	Y		
1	2	3	4	5
1	640443.89	2205895.51	-	0.1
2	640442.69	2205907.58	-	-
3	640446.55	2205896.95	-	-
4	640443.89	2205895.51	-	0.1

полное наименование должности	подпись	инициалы, фамилия

М.П.

Филиал федерального государственного бюджетного учреждения «Федеральная кадастровая палата Федеральной службы государственной регистрации кадастра и картографии» по Республике Алтай  
полное наименование органа регистрации прав

Выписка из Единого государственного реестра недвижимости об объекте недвижимости

Сведения о характеристиках объекта недвижимости

На основании запроса от 26.01.2022, поступившего на рассмотрение 26.01.2022, сообщаем, что согласно записям Единого государственного реестра недвижимости:

Раздел 1 Лист 1

Земельный участок			
вид объекта недвижимости			

Лист № 1 раздела 1	Всего листов раздела 1: 3	Всего разделов: 8	Всего листов выписки: 14
--------------------	---------------------------	-------------------	--------------------------

27.01.2022г. № КУВИ-001/2022-10639017	
Кадастровый номер:	04:03:070501:199
Номер кадастрового квартала:	04:03:070501
Дата присвоения кадастрового номера:	29.02.2008

Ранее присвоенный государственный учетный номер:	данные отсутствуют
Местоположение:	Республика Алтай, Турочакский район, с Кебезень, ул Зеленая, 2"Г"
Площадь:	2484 +/- 35
Кадастровая стоимость, руб.:	443195.28
Кадастровые номера расположенных в пределах земельного участка объектов недвижимости:	04:03:070501:936
Кадастровые номера объектов недвижимости, из которых образован объект недвижимости:	данные отсутствуют
Кадастровые номера образованных объектов недвижимости:	данные отсутствуют
Категория земель:	Земли населенных пунктов
Виды разрешенного использования:	Для индивидуального жилищного строительства
Сведения о кадастровом инженере:	данные отсутствуют
Сведения о лесах, водных объектах и об иных природных объектах, расположенных в пределах земельного участка:	данные отсутствуют
Сведения о том, что земельный участок полностью расположен в границах зоны с особыми условиями использования территории, территории объекта культурного наследия, публичного сервитута:	данные отсутствуют
Сведения о том, что земельный участок расположен в границах особой экономической зоны, территории опережающего социально-экономического развития, зоны территориального развития в Российской Федерации, игровой зоны:	данные отсутствуют

полное наименование должности	подпись	инициалы, фамилия
-------------------------------	---------	-------------------

М.П.

Земельный участок			
вид объекта недвижимости			
Лист № 2 раздела 1	Всего листов раздела 1: 3	Всего разделов: 8	Всего листов выписки: 14
27.01.2022г. № КУВИ-001/2022-10639017			
Кадастровый номер:		04:03:070501:199	
Сведения о том, что земельный участок расположен в границах особо охраняемой природной территории, охотничьих угодий, лесничеств:		данные отсутствуют	
Сведения о результатах проведения государственного земельного надзора:		данные отсутствуют	
Сведения о расположении земельного участка в границах территории, в отношении которой утвержден проект межевания территории:		данные отсутствуют	
Условный номер земельного участка:		данные отсутствуют	
Сведения о принятии акта и (или) заключении договора, предусматривающих предоставление в соответствии с земельным законодательством исполнительным органом государственным органом власти или органом местного самоуправления, находящегося в государственной или муниципальной собственности земельного участка для строительства наемного дома социального использования или наемного дома коммерческого использования:		данные отсутствуют	
Сведения о том, что земельный участок или земельные участки образованы на основании решения об изъятии земельного участка и (или) расположенного на нем объекта недвижимости для государственных или муниципальных нужд:		данные отсутствуют	
Сведения о том, что земельный участок образован из земель или земельного участка, государственная собственность на которые не разграничена:		данные отсутствуют	
Сведения о наличии земельного спора о местоположении границ земельных участков:		данные отсутствуют	
Статус записи об объекте недвижимости:		Сведения об объекте недвижимости имеют статус "актуальные, ранее учтенные"	
Особые отметки:		Сведения об ограничениях права на объект недвижимости, обременениях данного объекта, не зарегистрированных в реестре прав, ограничений прав и обременений недвижимого имущества: вид ограничения (обременения): ограничения прав на земельный участок, предусмотренные статьями 56, 56.1 Земельного кодекса Российской Федерации; срок действия: с 08.11.2016; реквизиты документа-основания: zONE_d9b6add7-c38d-4306-ad32-d54c4cf4e2f5 от 16.05.2014 № 6/н выдан: ООО "Красноярское аэрогеодезическое предприятие". вид ограничения (обременения): ограничения прав на земельный участок, предусмотренные статьями 56, 56.1 Земельного кодекса Российской Федерации; срок действия: с 19.04.2021; реквизиты документа-основания: приказ "Об определении береговых линий, границ водоохранных зон и границ прибрежных защитных полос реки Бия от с. Кебезень до	
полное наименование должности		подпись	
		инициалы, фамилия	

М.П.

Земельный участок			
вид объекта недвижимости			
Лист № 3 раздела 1	Всего листов раздела 1: 3	Всего разделов: 8	Всего листов выписки: 14
27.01.2022г. № КУВИ-001/2022-10639017			
Кадастровый номер:		04:03:070501:199	
		<p>границы с Алтайским краем на территории Республики Алтай" от 31.10.2019 № 856 выдан: Министерство природных ресурсов, экологии и туризма Республики Алтай; сопроводительное письмо от 19.03.2021 № 2385 выдан: Министерство природных ресурсов, экологии и туризма Республики Алтай.</p> <p>Граница земельного участка пересекает границы земельных участков (земельного участка) с кадастровыми номерами (кадастровым номером) 04:03:070501:186.</p>	
Получатель выписки:		Прокопьев Андрей Павлович, действующий(ая) на основании документа "" АДМИНИСТРАЦИЯ МУНИЦИПАЛЬНОГО ОБРАЗОВАНИЯ "ТУРОЧАКСКИЙ РАЙОН"	

полное наименование должности	подпись	инициалы, фамилия

М.П.

## Выписка из Единого государственного реестра недвижимости об объекте недвижимости

## Сведения о зарегистрированных правах

Земельный участок			
вид объекта недвижимости			
Лист № 1 раздела 2	Всего листов раздела 2: 2	Всего разделов: 8	Всего листов выписки: 14
27.01.2022г. № КУВИ-001/2022-10639017			
Кадастровый номер:		04:03:070501:199	

1	Правообладатель (правообладатели):	1.1	
2	Вид, номер, дата и время государственной регистрации права:	2.1	Собственность 04-02-02/043/2013-458 15.11.2013 00:00:00
3	Сведения об осуществлении государственной регистрации сделки, права без необходимого в силу закона согласия третьего лица, органа:	3.1	данные отсутствуют
4	Ограничение прав и обременение объекта недвижимости:	не зарегистрировано	
5	Договоры участия в долевом строительстве:	не зарегистрировано	
6	Заявленные в судебном порядке права требования:	данные отсутствуют	
7	Сведения о возражении в отношении зарегистрированного права:	данные отсутствуют	
8	Сведения о наличии решения об изъятии объекта недвижимости для государственных и муниципальных нужд:	данные отсутствуют	
9	Сведения о невозможности государственной регистрации без личного участия правообладателя или его законного представителя:	данные отсутствуют	
10	Правопритязания и сведения о наличии поступивших, но не рассмотренных заявлений о проведении государственной регистрации права (перехода, прекращения права), ограничения права или обременения объекта недвижимости, сделки в отношении объекта недвижимости:	отсутствуют	

полное наименование должности	подпись	инициалы, фамилия
-------------------------------	---------	-------------------

М.П.

Земельный участок			
вид объекта недвижимости			
Лист № 2 раздела 2	Всего листов раздела 2: 2	Всего разделов: 8	Всего листов выписки: 14
27.01.2022г. № КУВИ-001/2022-10639017			
Кадастровый номер:		04:03:070501:199	
11	Сведения о невозможности государственной регистрации перехода, прекращения, ограничения права на земельный участок из земель сельскохозяйственного назначения:	данные отсутствуют	

полное наименование должности	подпись	инициалы, фамилия
-------------------------------	---------	-------------------

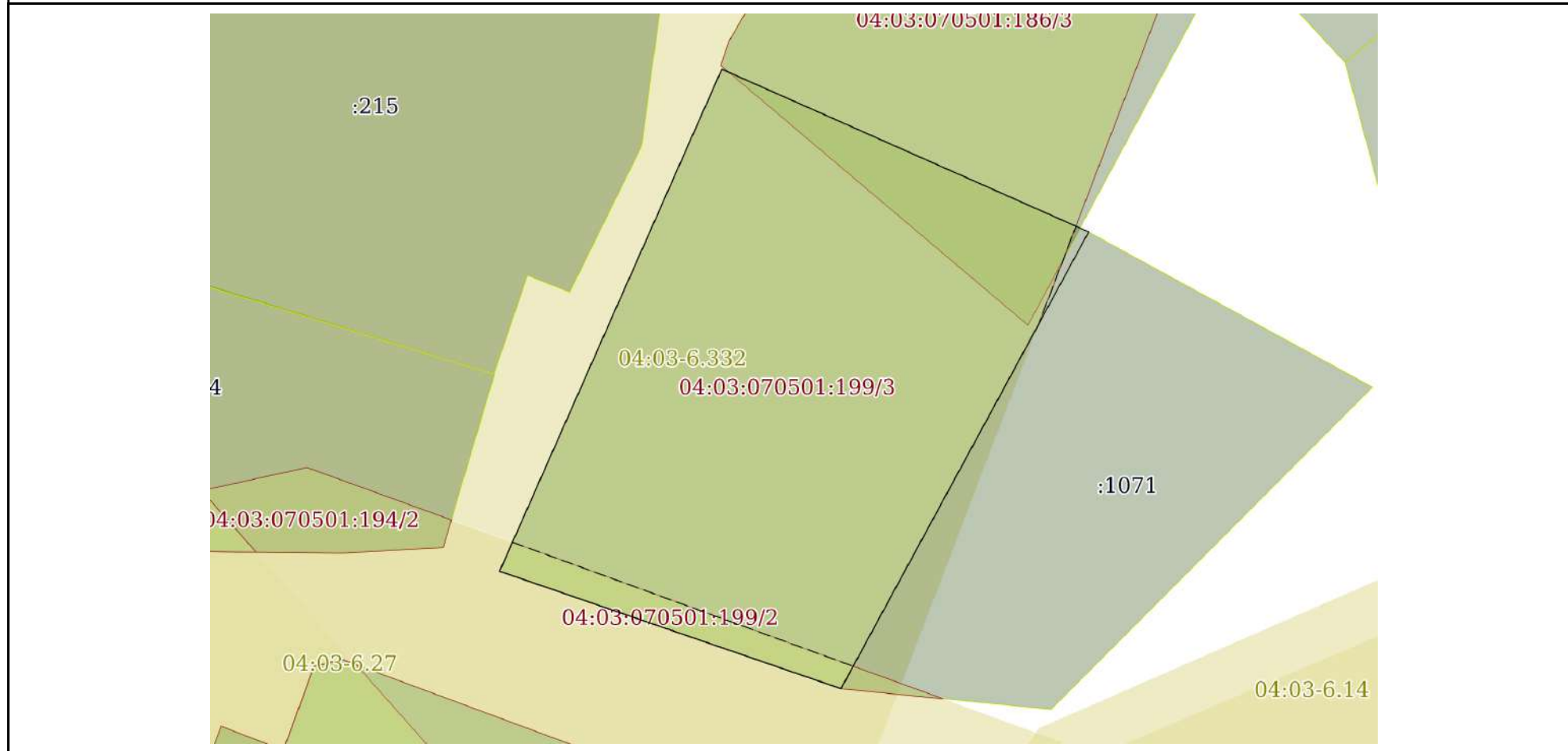
М.П.



Выписка из Единого государственного реестра недвижимости об объекте недвижимости  
 Описание местоположения земельного участка

Земельный участок			
вид объекта недвижимости			
Лист № 1 раздела 3	Всего листов раздела 3: 1	Всего разделов: 8	Всего листов выписки: 14
27.01.2022г. № КУВИ-001/2022-10639017			
Кадастровый номер:		04:03:070501:199	

План (чертеж, схема) земельного участка



Масштаб 1:700      Условные обозначения:

полное наименование должности	подпись	инициалы, фамилия

М.П.

## Выписка из Единого государственного реестра недвижимости об объекте недвижимости

## Описание местоположения земельного участка

Земельный участок			
вид объекта недвижимости			
Лист № 1 раздела 3.1	Всего листов раздела 3.1: 1	Всего разделов: 8	Всего листов выписки: 14
27.01.2022г. № КУВИ-001/2022-10639017			
Кадастровый номер:		04:03:070501:199	

Описание местоположения границ земельного участка							
№ п/п	Номер точки		Дирекционный угол	Горизонтальное проложение, м	Описание закрепления на местности	Кадастровые номера смежных участков	Сведения об адресах правообладателей смежных земельных участков
	началь ная	конечн ая					
1	2	3	4	5	6	7	8
1	1.1.1	1.1.2	113°53.6'	47.5	данные отсутствуют	данные отсутствуют	данные отсутствуют
2	1.1.1	1.1.1			данные отсутствуют	04:03:070501:186	Россия, Республика Алтай, район. Турочакский, с. Кебезень, ул. Совхозная, д. 7
3	1.1.2	1.1.3	208°29.2'	61.47	данные отсутствуют	04:03:070501:1071	данные отсутствуют
4	1.1.3	1.1.4	288°58.1'	42.73	данные отсутствуют	данные отсутствуют	данные отсутствуют
5	1.1.4	1.1.1	23°53.3'	64.94	данные отсутствуют	данные отсутствуют	данные отсутствуют

полное наименование должности	подпись	инициалы, фамилия

М.П.

## Выписка из Единого государственного реестра недвижимости об объекте недвижимости

## Описание местоположения земельного участка

Земельный участок			
вид объекта недвижимости			
Лист № 1 раздела 3.2	Всего листов раздела 3.2: 1	Всего разделов: 8	Всего листов выписки: 14
27.01.2022г. № КУВИ-001/2022-10639017			
Кадастровый номер:		04:03:070501:199	

Сведения о характерных точках границы земельного участка				
Система координат 04.2				
Номер точки	Координаты, м		Описание закрепления на местности	Средняя квадратичная погрешность определения координат характерных точек границ земельного участка, м
	X	Y		
1	2	3	4	5
1	640517.16	2205881.4	-	0.3
2	640497.92	2205924.83	-	0.3
3	640443.89	2205895.51	-	0.3
4	640457.78	2205855.1	-	0.3
5	640517.16	2205881.4	-	0.3

полное наименование должности	подпись	инициалы, фамилия

М.П.

Выписка из Единого государственного реестра недвижимости об объекте недвижимости  
Сведения о частях земельного участка

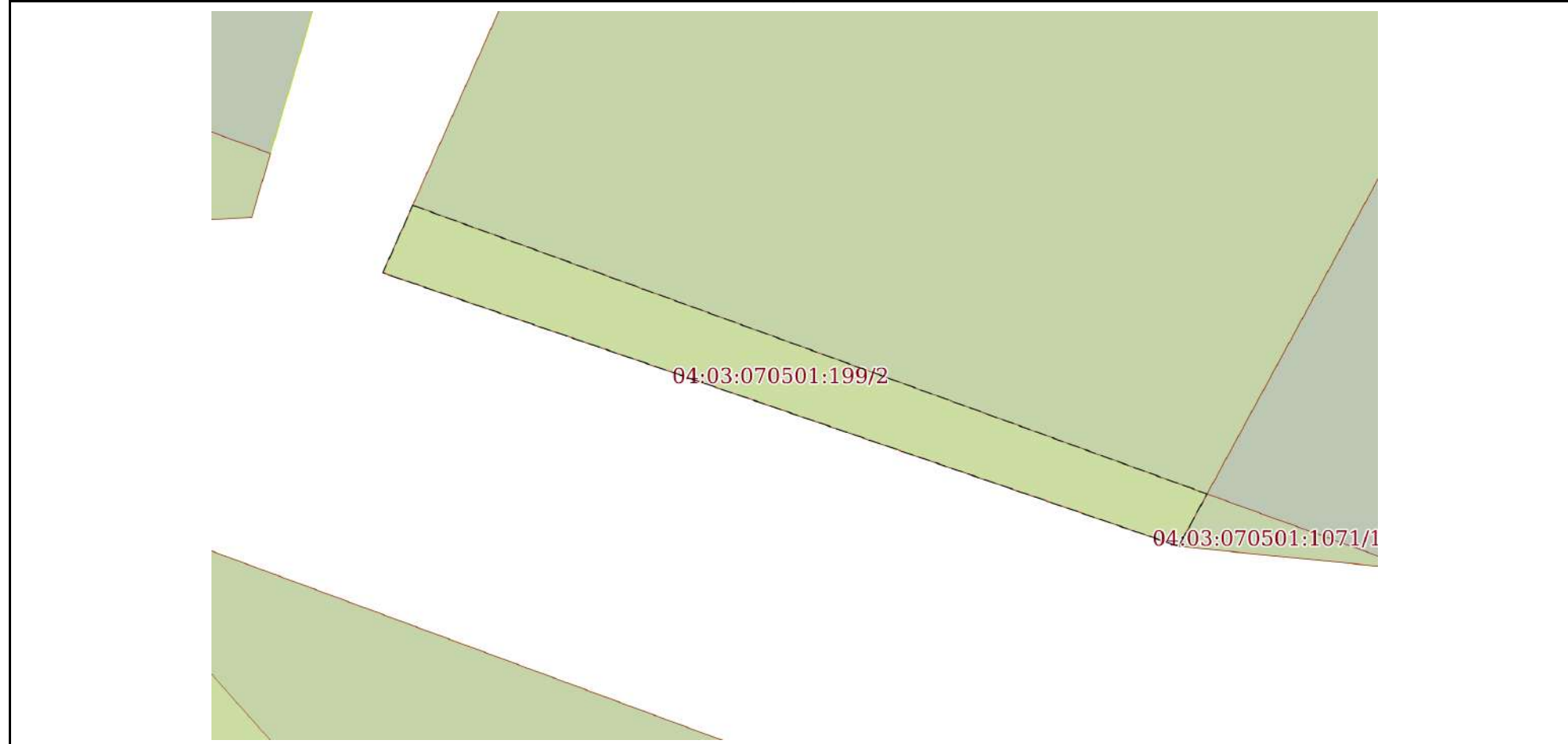
Земельный участок			
вид объекта недвижимости			

Лист № 1 раздела 4	Всего листов раздела 4: 2	Всего разделов: 8	Всего листов выписки: 14
--------------------	---------------------------	-------------------	--------------------------

27.01.2022г. № КУВИ-001/2022-10639017

Кадастровый номер: 04:03:070501:199

План (чертеж, схема) части земельного участка      Учетный номер части: 04:03:070501:199/2



Масштаб 1:300      Условные обозначения:

полное наименование должности	подпись	инициалы, фамилия

М.П.

Земельный участок			
вид объекта недвижимости			
Лист № 2 раздела 4	Всего листов раздела 4: 2	Всего разделов: 8	Всего листов выписки: 14

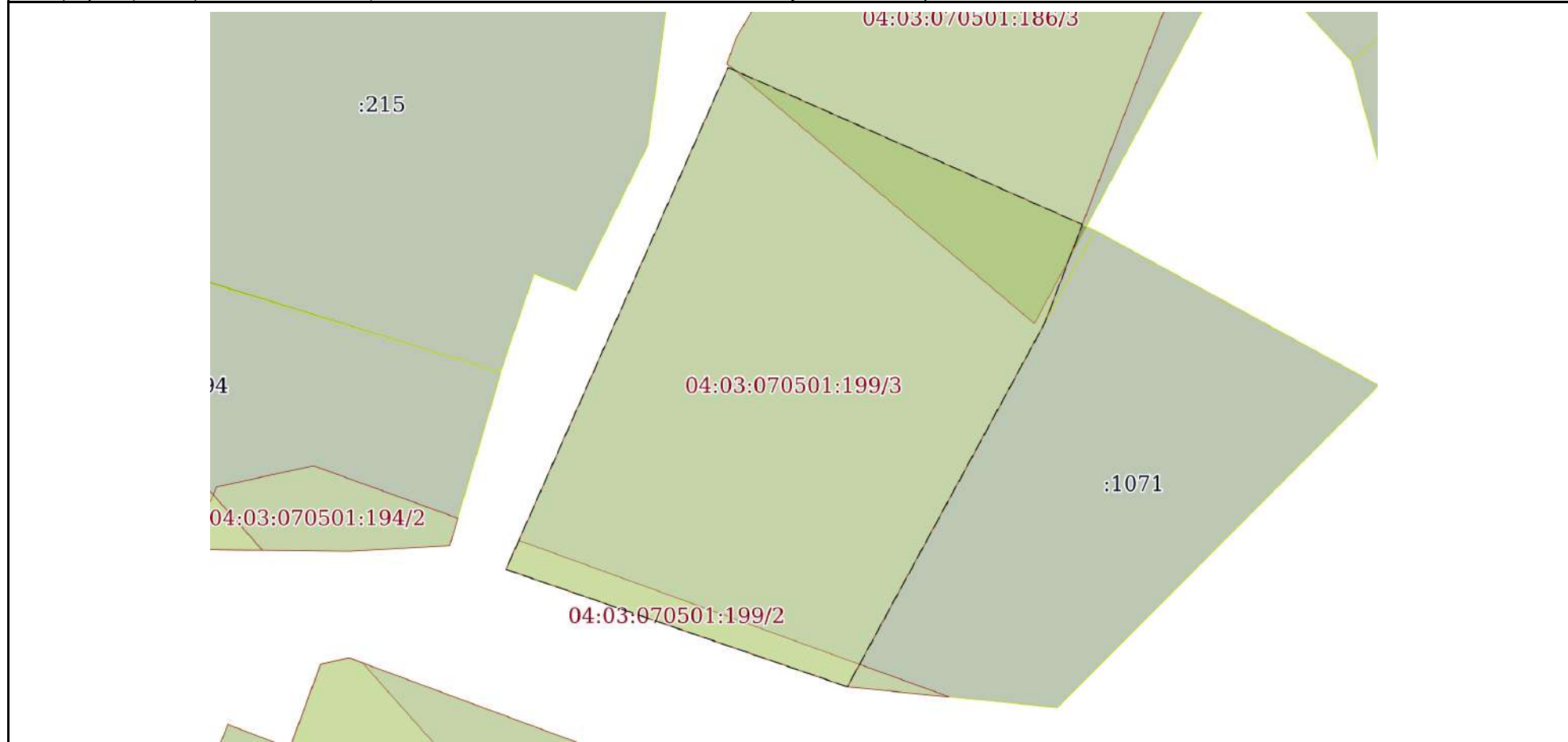
27.01.2022г. № КУВИ-001/2022-10639017

Кадастровый номер:

04:03:070501:199

План (чертеж, схема) части земельного участка

Учетный номер части: 04:03:070501:199/3



Масштаб 1:700

Условные обозначения:

полное наименование должности	подпись	инициалы, фамилия
-------------------------------	---------	-------------------

М.П.

Выписка из Единого государственного реестра недвижимости об объекте недвижимости  
Сведения о частях земельного участка

Земельный участок			
вид объекта недвижимости			
Лист № 1 раздела 4.1	Всего листов раздела 4.1: 2	Всего разделов: 8	Всего листов выписки: 14
27.01.2022г. № КУВИ-001/2022-10639017			
Кадастровый номер:		04:03:070501:199	

Учетный номер части	Площадь, м2	Содержание ограничения в использовании или ограничения права на объект недвижимости или обременения объекта недвижимости
1	2	3
04:03:070501:199/1		данные отсутствуют
04:03:070501:199/2	144	вид ограничения (обременения): ограничения прав на земельный участок, предусмотренные статьями 56, 56.1 Земельного кодекса Российской Федерации; Срок действия: с 2016-11-08; реквизиты документа-основания: zONE_d9b6add7-c38d-4306-ad32-d54c4cf4e2f5 от 16.05.2014 № б/н выдан: ООО "Красноярское аэрогеодезическое предприятие"; Содержание ограничения (обременения): Ограничения прав, установленные Правилами установления охранных зон объектов электросетевого хозяйства и особых условий использования земельных участков, расположенных в границах таких зон, утвержденными Постановлением Правительства Российской Федерации от 24.02.2009 г. №160; Реестровый номер границы: 04.03.2.22
04:03:070501:199/3	2828	вид ограничения (обременения): ограничения прав на земельный участок, предусмотренные статьями 56, 56.1 Земельного кодекса Российской Федерации; Срок действия: с 2021-04-19; реквизиты документа-основания: приказ "Об определении береговых линий, границ водоохранных зон и границ прибрежных защитных полос реки Бия от с. Кебезень до границы с Алтайским краем на территории Республики Алтай" от 31.10.2019 № 856 выдан: Министерство природных ресурсов, экологии и туризма Республики Алтай; сопроводительное письмо от 19.03.2021 № 2385 выдан: Министерство природных ресурсов, экологии и туризма Республики Алтай; Содержание ограничения (обременения): В соответствии со ст. 65 Водного кодекса Российской Федерации (ч.15 ст.65 федерального закона от 03.06.2006 N 74-ФЗ "Водный кодекс Российской Федерации" (ред. от 08.12.2020) в границах водоохранных зон запрещаются: 1) использование сточных вод в целях регулирования плодородия почв (в ред. Федерального закона от 21.10.2013 N 282-ФЗ); 2) размещение кладбищ, скотомогильников, объектов размещения отходов производства и потребления, химических, взрывчатых, токсичных, отравляющих и ядовитых веществ, пунктов захоронения радиоактивных отходов (в ред. Федеральных законов от 11.07.2011 N 190-ФЗ, от 29.12.2014 N 458-ФЗ); 3) осуществление авиационных мер по борьбе с вредными организмами (в ред. Федерального закона от 21.10.2013 N 282-ФЗ); 4) движение и стоянка транспортных средств (кроме специальных транспортных средств), за исключением их движения по дорогам и стоянки на дорогах и в специально оборудованных местах, имеющих твердое покрытие; 5) строительство и реконструкция автозаправочных станций, складов горюче-смазочных материалов (за исключением случаев, если автозаправочные станции, склады горюче-смазочных материалов размещены на территориях портов, инфраструктуры внутренних водных путей, в том числе баз (сооружений) для стоянки маломерных судов, объектов органов федеральной службы безопасности), станций технического обслуживания, используемых для технического осмотра и ремонта транспортных средств, осуществление мойки транспортных средств (п. 5 в ред. Федерального закона от 02.08.2019 N 294-ФЗ); 6) хранение пестицидов и агрохимикатов (за исключением хранения агрохимикатов в специализированных хранилищах на территориях морских портов за пределами границ прибрежных защитных полос), применение пестицидов и агрохимикатов (п. 6 в ред. Федерального закона от 08.12.2020 N 416-ФЗ); 7) сброс сточных, в том числе дренажных, вод (п. 7 введен Федеральным законом от 21.10.2013 N 282-ФЗ); 8) разведка и добыча общераспространенных полезных ископаемых (за исключением случаев, если разведка и добыча общераспространенных полезных ископаемых осуществляются пользователями недр, осуществляющими разведку и добычу иных видов полезных ископаемых, в границах предоставленных им в соответствии с

полное наименование должности	подпись	инициалы, фамилия
-------------------------------	---------	-------------------

М.П.

Земельный участок			
вид объекта недвижимости			
Лист № 2 раздела 4.1	Всего листов раздела 4.1: 2	Всего разделов: 8	Всего листов выписки: 14
27.01.2022г. № КУВИ-001/2022-10639017			
Кадастровый номер:		04:03:070501:199	
		<p>законодательством Российской Федерации о недрах горных отводов и (или) геологических отводов на основании утвержденного технического проекта в соответствии со статьей 19.1 Закона Российской Федерации от 21 февраля 1992 года N 2395-1 "О недрах") (п. 8 введен Федеральным законом от 21.10.2013 N 282-ФЗ).; Реестровый номер границы: 04:03-6.332; Вид объекта реестра границ: Зона с особыми условиями использования территории; Вид зоны по документу: Прибрежная защитная полоса реки Бия от с. Кебезень до границы с Алтайским краем на территории Республики Алтай; Тип зоны: Прибрежная защитная полоса</p>	

полное наименование должности	подпись	инициалы, фамилия

М.П.

Выписка из Единого государственного реестра недвижимости об объекте недвижимости  
Сведения о частях земельного участка

Земельный участок			
вид объекта недвижимости			
Лист № 1 раздела 4.2	Всего листов раздела 4.2: 2	Всего разделов: 8	Всего листов выписки: 14
27.01.2022г. № КУВИ-001/2022-10639017			
Кадастровый номер:		04:03:070501:199	

Сведения о характерных точках границы части (частей) земельного участка				
Учетный номер части: 04:03:070501:199/2				
Система координат МСК-04, зона 2				
Номер точки	Координаты, м		Описание закрепления на местности	Средняя квадратичная погрешность определения координат характерных точек границ земельного участка, м
	X	Y		
1	2	3	4	5
1	640461.21	2205856.62	-	-
2	640457.78	2205855.1	-	0.3
3	640443.89	2205895.51	-	0.3
4	640446.55	2205896.95	-	-
5	640461.21	2205856.62	-	-

полное наименование должности	подпись	инициалы, фамилия

М.П.



Земельный участок				
вид объекта недвижимости				
Лист № 2 раздела 4.2	Всего листов раздела 4.2: 2		Всего разделов: 8	Всего листов выписки: 14
27.01.2022г. № КУВИ-001/2022-10639017				
Кадастровый номер:			04:03:070501:199	
Сведения о характерных точках границы части (частей) земельного участка				
Учетный номер части: 04:03:070501:199/3				
Система координат				
Номер точки	Координаты, м		Описание закрепления на местности	Средняя квадратичная погрешность определения координат характерных точек границ земельного участка, м
	X	Y		
1	2	3	4	5
1	640443.89	2205895.51	-	-
2	640457.78	2205855.1	-	-
3	640517.16	2205881.4	-	-
4	640498.59	2205923.32	-	-
5	640486.93	2205918.87	-	-
1	640443.89	2205895.51	-	-

полное наименование должности	подпись	инициалы, фамилия

М.П.

Выписка из Единого государственного реестра недвижимости об объекте недвижимости

Сведения о характеристиках объекта недвижимости

На основании запроса от 26.01.2022, поступившего на рассмотрение 26.01.2022, сообщаем, что согласно записям Единого государственного реестра недвижимости:

Раздел 1 Лист 1

Земельный участок			
вид объекта недвижимости			

Лист № 1 раздела 1	Всего листов раздела 1: 4	Всего разделов: 8	Всего листов выписки: 13
--------------------	---------------------------	-------------------	--------------------------

27.01.2022г. № КУВИ-001/2022-10640234	
Кадастровый номер:	04:03:070501:175
Номер кадастрового квартала:	04:03:070501
Дата присвоения кадастрового номера:	16.12.1992

Ранее присвоенный государственный учетный номер:	данные отсутствуют
Местоположение:	Республика Алтай, Турочакский район, с. Кебезень, ул. Зеленая, д. 1а
Площадь:	2551 +/- 35
Кадастровая стоимость, руб.:	455149.42
Кадастровые номера расположенных в пределах земельного участка объектов недвижимости:	04:03:070501:708
Кадастровые номера объектов недвижимости, из которых образован объект недвижимости:	данные отсутствуют
Кадастровые номера образованных объектов недвижимости:	данные отсутствуют
Категория земель:	Земли населенных пунктов
Виды разрешенного использования:	Для ведения личного подсобного хозяйства
Сведения о кадастровом инженеру:	данные отсутствуют
Сведения о лесах, водных объектах и об иных природных объектах, расположенных в пределах земельного участка:	данные отсутствуют

полное наименование должности	подпись	инициалы, фамилия
-------------------------------	---------	-------------------

М.П.

Земельный участок			
вид объекта недвижимости			
Лист № 2 раздела 1	Всего листов раздела 1: 4	Всего разделов: 8	Всего листов выписки: 13
27.01.2022г. № КУВИ-001/2022-10640234			
Кадастровый номер:		04:03:070501:175	
Сведения о том, что земельный участок полностью расположен в границах зоны с особыми условиями использования территории, территории объекта культурного наследия, публичного сервитута:		<p>Земельный участок полностью расположен в границах зоны с реестровым номером 04:03-6.332 от 19.04.2021, ограничение использования земельного участка в пределах зоны: В соответствии со ст. 65 Водного кодекса Российской Федерации (ч.15 ст.65 федерального закона от 03.06.2006 N 74-ФЗ "Водный кодекс Российской Федерации" (ред. от 08.12.2020) в границах водоохранных зон запрещаются: 1) использование сточных вод в целях регулирования плодородия почв (в ред. Федерального закона от 21.10.2013 N 282-ФЗ); 2) размещение кладбищ, скотомогильников, объектов размещения отходов производства и потребления, химических, взрывчатых, токсичных, отравляющих и ядовитых веществ, пунктов захоронения радиоактивных отходов (в ред. Федеральных законов от 11.07.2011 N 190-ФЗ, от 29.12.2014 N 458-ФЗ); 3) осуществление авиационных мер по борьбе с вредными организмами (в ред. Федерального закона от 21.10.2013 N 282-ФЗ); 4) движение и стоянка транспортных средств (кроме специальных транспортных средств), за исключением их движения по дорогам и стоянки на дорогах и в специально оборудованных местах, имеющих твердое покрытие; 5) строительство и реконструкция автозаправочных станций, складов горюче-смазочных материалов (за исключением случаев, если автозаправочные станции, склады горюче-смазочных материалов размещены на территориях портов, инфраструктуры внутренних водных путей, в том числе баз (сооружений) для стоянки маломерных судов, объектов органов федеральной службы безопасности), станций технического обслуживания, используемых для технического осмотра и ремонта транспортных средств, осуществление мойки транспортных средств (п. 5 в ред. Федерального закона от 02.08.2019 N 294-ФЗ); 6) хранение пестицидов и агрохимикатов (за исключением хранения агрохимикатов в специализированных хранилищах на территориях морских портов за пределами границ прибрежных защитных полос), применение пестицидов и агрохимикатов (п. 6 в ред. Федерального закона от 08.12.2020 N 416-ФЗ); 7) сброс сточных, в том числе дренажных, вод (п. 7 введен Федеральным законом от 21.10.2013 N 282-ФЗ); 8) разведка и добыча общераспространенных полезных ископаемых (за исключением случаев, если разведка и добыча общераспространенных полезных ископаемых осуществляются пользователями недр, осуществляющими разведку и добычу иных видов полезных ископаемых, в границах предоставленных им в соответствии с законодательством Российской Федерации о недрах горных отводов и (или) геологических отводов на основании утвержденного технического проекта в соответствии со статьей 19.1 Закона Российской Федерации от 21 февраля 1992 года N 2395-1 "О недрах") (п. 8 введен Федеральным законом от 21.10.2013 N 282-ФЗ)., вид/наименование: Прибрежная защитная полоса реки Бия от с. Кебезень до границы с Алтайским краем на территории Республики Алтай, тип: Прибрежная защитная полоса, решения:</p> <p>1. дата решения: 31.10.2019, номер решения: 856, наименование ОГВ/ОМСУ: Министерство природных ресурсов, экологии и туризма Республики Алтай</p> <p>2. дата решения: 19.03.2021, номер решения: 2385, наименование ОГВ/ОМСУ: Министерство природных ресурсов, экологии и туризма Республики Алтай</p>	
Сведения о том, что земельный участок расположен в границах особой экономической зоны, территории опережающего социально-экономического развития, зоны территориального развития в Российской Федерации, игровой зоны:		данные отсутствуют	

полное наименование должности	подпись	инициалы, фамилия
-------------------------------	---------	-------------------

М.П.

Земельный участок			
вид объекта недвижимости			
Лист № 3 раздела 1	Всего листов раздела 1: 4	Всего разделов: 8	Всего листов выписки: 13
27.01.2022г. № КУВИ-001/2022-10640234			
Кадастровый номер:		04:03:070501:175	
Сведения о том, что земельный участок расположен в границах особо охраняемой природной территории, охотничьих угодий, лесничеств:		данные отсутствуют	
Сведения о результатах проведения государственного земельного надзора:		данные отсутствуют	
Сведения о расположении земельного участка в границах территории, в отношении которой утвержден проект межевания территории:		данные отсутствуют	
Условный номер земельного участка:		данные отсутствуют	
Сведения о принятии акта и (или) заключении договора, предусматривающих предоставление в соответствии с земельным законодательством исполнительным органом государственным органом власти или органом местного самоуправления, находящегося в государственной или муниципальной собственности земельного участка для строительства наемного дома социального использования или наемного дома коммерческого использования:		данные отсутствуют	
Сведения о том, что земельный участок или земельные участки образованы на основании решения об изъятии земельного участка и (или) расположенного на нем объекта недвижимости для государственных или муниципальных нужд:		данные отсутствуют	
Сведения о том, что земельный участок образован из земель или земельного участка, государственная собственность на которые не разграничена:		данные отсутствуют	
Сведения о наличии земельного спора о местоположении границ земельных участков:		данные отсутствуют	
Статус записи об объекте недвижимости:		Сведения об объекте недвижимости имеют статус "актуальные, ранее учтенные"	
Особые отметки:		Сведения об ограничениях права на объект недвижимости, обременениях данного объекта, не зарегистрированных в реестре прав, ограничений прав и обременений недвижимого имущества: вид ограничения (обременения): ограничения прав на земельный участок, предусмотренные статьями 56, 56.1 Земельного кодекса Российской Федерации; срок действия: с 04.04.2016; реквизиты документа-основания: кадастровая выписка о земельном участке от 28.11.2013 № 0400/501/13-93382 выдан: Филиал федерального государственного бюджетного учреждения "Федеральная кадастровая палата Федеральной службы государственной регистрации, кадастра и картографии" по Республике Алтай. вид ограничения (обременения): ограничения прав на земельный участок, предусмотренные статьями 56, 56.1 Земельного кодекса Российской Федерации; срок действия: с 19.04.2021;	
полное наименование должности		подпись	
		инициалы, фамилия	

М.П.

Земельный участок			
вид объекта недвижимости			
Лист № 4 раздела 1	Всего листов раздела 1: 4	Всего разделов: 8	Всего листов выписки: 13
27.01.2022г. № КУВИ-001/2022-10640234			
Кадастровый номер:		04:03:070501:175	
		реквизиты документа-основания: приказ "Об определении береговых линий, границ водоохранных зон и границ прибрежных защитных полос реки Бия от с. Кебезень до границы с Алтайским краем на территории Республики Алтай" от 31.10.2019 № 856 выдан: Министерство природных ресурсов, экологии и туризма Республики Алтай; сопроводительное письмо от 19.03.2021 № 2385 выдан: Министерство природных ресурсов, экологии и туризма Республики Алтай. Граница земельного участка пересекает границы земельных участков (земельного участка) с кадастровыми номерами (кадастровым номером) 04:03:070501:123.	
Получатель выписки:		Прокопьев Андрей Павлович, действующий(ая) на основании документа "" АДМИНИСТРАЦИЯ МУНИЦИПАЛЬНОГО ОБРАЗОВАНИЯ "ТУРОЧАКСКИЙ РАЙОН"	

полное наименование должности	подпись	инициалы, фамилия

М.П.

## Выписка из Единого государственного реестра недвижимости об объекте недвижимости

## Сведения о зарегистрированных правах

Земельный участок			
вид объекта недвижимости			
Лист № 1 раздела 2	Всего листов раздела 2: 2	Всего разделов: 8	Всего листов выписки: 13
27.01.2022г. № КУВИ-001/2022-10640234			
Кадастровый номер:		04:03:070501:175	

1	Правообладатель (правообладатели):	1.1	
2	Вид, номер, дата и время государственной регистрации права:	2.1	Собственность 04-02-02/003/2008-361 04.04.2008 00:00:00
3	Сведения об осуществлении государственной регистрации сделки, права без необходимого в силу закона согласия третьего лица, органа:	3.1	данные отсутствуют
4	Ограничение прав и обременение объекта недвижимости:	не зарегистрировано	
5	Договоры участия в долевом строительстве:	не зарегистрировано	
6	Заявленные в судебном порядке права требования:	данные отсутствуют	
7	Сведения о возражении в отношении зарегистрированного права:	данные отсутствуют	
8	Сведения о наличии решения об изъятии объекта недвижимости для государственных и муниципальных нужд:	данные отсутствуют	
9	Сведения о невозможности государственной регистрации без личного участия правообладателя или его законного представителя:	данные отсутствуют	
10	Правопритязания и сведения о наличии поступивших, но не рассмотренных заявлений о проведении государственной регистрации права (перехода, прекращения права), ограничения права или обременения объекта недвижимости, сделки в отношении объекта недвижимости:	отсутствуют	

полное наименование должности	подпись	инициалы, фамилия
-------------------------------	---------	-------------------

М.П.

Земельный участок			
вид объекта недвижимости			
Лист № 2 раздела 2	Всего листов раздела 2: 2	Всего разделов: 8	Всего листов выписки: 13
27.01.2022г. № КУВИ-001/2022-10640234			
Кадастровый номер:		04:03:070501:175	
11	Сведения о невозможности государственной регистрации перехода, прекращения, ограничения права на земельный участок из земель сельскохозяйственного назначения:	данные отсутствуют	

полное наименование должности	подпись	инициалы, фамилия
-------------------------------	---------	-------------------

М.П.

Выписка из Единого государственного реестра недвижимости об объекте недвижимости  
 Описание местоположения земельного участка

Земельный участок			
вид объекта недвижимости			
Лист № 1 раздела 3	Всего листов раздела 3: 1	Всего разделов: 8	Всего листов выписки: 13
27.01.2022г. № КУВИ-001/2022-10640234			
Кадастровый номер:		04:03:070501:175	

План (чертеж, схема) земельного участка



Масштаб 1:800      Условные обозначения:

полное наименование должности	подпись	инициалы, фамилия

М.П.



## Выписка из Единого государственного реестра недвижимости об объекте недвижимости

## Описание местоположения земельного участка

Земельный участок			
вид объекта недвижимости			
Лист № 1 раздела 3.1	Всего листов раздела 3.1: 1	Всего разделов: 8	Всего листов выписки: 13
27.01.2022г. № КУВИ-001/2022-10640234			
Кадастровый номер:		04:03:070501:175	

Описание местоположения границ земельного участка							
№ п/п	Номер точки		Дирекционный угол	Горизонтальное проложение, м	Описание закрепления на местности	Кадастровые номера смежных участков	Сведения об адресах правообладателей смежных земельных участков
	начальная	конечная					
1	2	3	4	5	6	7	8
1	1.1.1	1.1.2	33°25.4'	16.63	данные отсутствуют	данные отсутствуют	данные отсутствуют
2	1.1.2	1.1.3	121°49.3'	2.98	данные отсутствуют	данные отсутствуют	данные отсутствуют
3	1.1.3	1.1.4	122°56.7'	47.37	данные отсутствуют	данные отсутствуют	данные отсутствуют
4	1.1.4	1.1.5	146°13.7'	21.64	данные отсутствуют	данные отсутствуют	данные отсутствуют
5	1.1.5	1.1.6	118°36.6'	4.01	данные отсутствуют	данные отсутствуют	данные отсутствуют
6	1.1.6	1.1.7	122°54.9'	23.37	данные отсутствуют	данные отсутствуют	данные отсутствуют
7	1.1.7	1.1.8	236°22.1'	40.03	данные отсутствуют	данные отсутствуют	данные отсутствуют
8	1.1.8	1.1.9	252°7.9'	4.79	данные отсутствуют	данные отсутствуют	данные отсутствуют
9	1.1.9	1.1.10	302°41.0'	26.06	данные отсутствуют	данные отсутствуют	данные отсутствуют
10	1.1.10	1.1.11	25°33.4'	28.97	данные отсутствуют	данные отсутствуют	данные отсутствуют
11	1.1.11	1.1.1	306°53.5'	49.13	данные отсутствуют	данные отсутствуют	данные отсутствуют
12	1.1.11	1.1.11			данные отсутствуют	04:03:070501:123	Республика Алтай, Турочакский район, село Кебезень

полное наименование должности	подпись	инициалы, фамилия
-------------------------------	---------	-------------------

М.П.

## Выписка из Единого государственного реестра недвижимости об объекте недвижимости

## Описание местоположения земельного участка

Земельный участок			
вид объекта недвижимости			
Лист № 1 раздела 3.2	Всего листов раздела 3.2: 1	Всего разделов: 8	Всего листов выписки: 13
27.01.2022г. № КУВИ-001/2022-10640234			
Кадастровый номер:		04:03:070501:175	

Сведения о характерных точках границы земельного участка				
Система координат 04.2				
Номер точки	Координаты, м		Описание закрепления на местности	Средняя квадратичная погрешность определения координат характерных точек границ земельного участка, м
	X	Y		
1	2	3	4	5
1	640634.15	2205862.75	-	0.3
2	640604.66	2205902.04	-	0.3
3	640578.52	2205889.54	-	0.3
4	640564.45	2205911.47	-	0.3
5	640565.92	2205916.03	-	0.3
6	640588.09	2205949.36	-	0.3
7	640600.79	2205929.74	-	0.3
8	640602.71	2205926.22	-	0.3
9	640620.7	2205914.19	-	0.3
10	640646.46	2205874.44	-	0.3
11	640648.03	2205871.91	-	0.3
12	640634.15	2205862.75	-	0.3

полное наименование должности	подпись	инициалы, фамилия

М.П.

Выписка из Единого государственного реестра недвижимости об объекте недвижимости  
Сведения о частях земельного участка

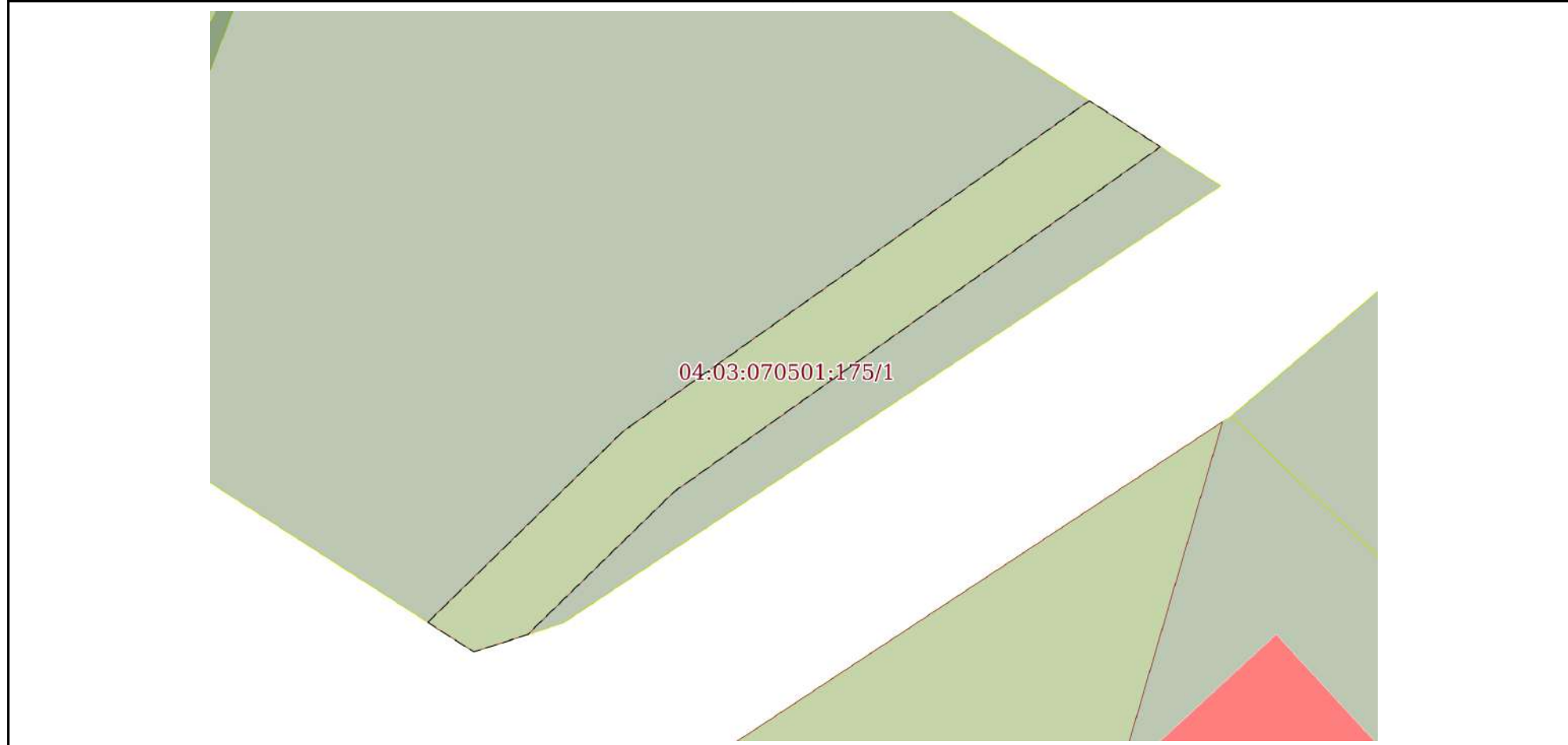
Земельный участок			
вид объекта недвижимости			

Лист № 1 раздела 4	Всего листов раздела 4: 1	Всего разделов: 8	Всего листов выписки: 13
--------------------	---------------------------	-------------------	--------------------------

27.01.2022г. № КУВИ-001/2022-10640234

Кадастровый номер: 04:03:070501:175

План (чертеж, схема) части земельного участка      Учетный номер части: 04:03:070501:175/1



Масштаб 1:300      Условные обозначения:

полное наименование должности	подпись	инициалы, фамилия

М.П.

Выписка из Единого государственного реестра недвижимости об объекте недвижимости  
Сведения о частях земельного участка

Земельный участок			
вид объекта недвижимости			

Лист № 1 раздела 4.1	Всего листов раздела 4.1: 2	Всего разделов: 8	Всего листов выписки: 13
----------------------	-----------------------------	-------------------	--------------------------

27.01.2022г. № КУВИ-001/2022-10640234

Кадастровый номер: 04:03:070501:175

Учетный номер части	Площадь, м2	Содержание ограничения в использовании или ограничения права на объект недвижимости или обременения объекта недвижимости
1	2	3
04:03:070501:175/1	170	вид ограничения (обременения): ограничения прав на земельный участок, предусмотренные статьями 56, 56.1 Земельного кодекса Российской Федерации; Срок действия: с 2016-04-04; реквизиты документа-основания: кадастровая выписка о земельном участке от 28.11.2013 № 0400/501/13-93382 выдан: Филиал федерального государственного бюджетного учреждения "Федеральная кадастровая палата Федеральной службы государственной регистрации, кадастра и картографии" по Республике Алтай; Содержание ограничения (обременения): Ограничения использования земель установлены в соответствии с Правилами установления охранных зон объектов электросетевого хозяйства и особых условий использования земельных участков, расположенных в границах таких зон утвержденных Постановлением Правительства РФ от 24.02.2009г. №160; Протяженность: 15877 м.; Реестровый номер границы: 04.03.2.32
	Весь	вид ограничения (обременения): ограничения прав на земельный участок, предусмотренные статьями 56, 56.1 Земельного кодекса Российской Федерации; Срок действия: с 2021-04-19; реквизиты документа-основания: приказ "Об определении береговых линий, границ водоохранных зон и границ прибрежных защитных полос реки Бия от с. Кебезень до границы с Алтайским краем на территории Республики Алтай" от 31.10.2019 № 856 выдан: Министерство природных ресурсов, экологии и туризма Республики Алтай; сопроводительное письмо от 19.03.2021 № 2385 выдан: Министерство природных ресурсов, экологии и туризма Республики Алтай; Содержание ограничения (обременения): В соответствии со ст. 65 Водного кодекса Российской Федерации (ч.15 ст.65 федерального закона от 03.06.2006 N 74-ФЗ "Водный кодекс Российской Федерации" (ред. от 08.12.2020) в границах водоохранных зон запрещаются: 1) использование сточных вод в целях регулирования плодородия почв (в ред. Федерального закона от 21.10.2013 N 282-ФЗ); 2) размещение кладбищ, скотомогильников, объектов размещения отходов производства и потребления, химических, взрывчатых, токсичных, отравляющих и ядовитых веществ, пунктов захоронения радиоактивных отходов (в ред. Федеральных законов от 11.07.2011 N 190-ФЗ, от 29.12.2014 N 458-ФЗ); 3) осуществление авиационных мер по борьбе с вредными организмами (в ред. Федерального закона от 21.10.2013 N 282-ФЗ); 4) движение и стоянка транспортных средств (кроме специальных транспортных средств), за исключением их движения по дорогам и стоянки на дорогах и в специально оборудованных местах, имеющих твердое покрытие; 5) строительство и реконструкция автозаправочных станций, складов горюче-смазочных материалов (за исключением случаев, если автозаправочные станции, склады горюче-смазочных материалов размещены на территориях портов, инфраструктуры внутренних водных путей, в том числе баз (сооружений) для стоянки маломерных судов, объектов органов федеральной службы безопасности), станций технического обслуживания, используемых для технического осмотра и ремонта транспортных средств, осуществление мойки транспортных средств (п. 5 в ред. Федерального закона от 02.08.2019 N 294-ФЗ); 6) хранение пестицидов и агрохимикатов (за исключением хранения агрохимикатов в специализированных хранилищах на территориях морских портов за пределами границ прибрежных защитных полос), применение пестицидов и агрохимикатов (п. 6 в ред. Федерального закона от 08.12.2020 N 416-ФЗ); 7) сброс сточных, в том числе дренажных, вод (п. 7 введен Федеральным законом от 21.10.2013 N 282-ФЗ); 8) разведка и добыча общераспространенных полезных ископаемых (за исключением случаев, если разведка и добыча общераспространенных полезных ископаемых осуществляются пользователями недр, осуществляющими разведку и добычу иных видов полезных ископаемых, в границах предоставленных им в соответствии с

полное наименование должности	подпись	инициалы, фамилия
-------------------------------	---------	-------------------

М.П.

Земельный участок			
вид объекта недвижимости			
Лист № 2 раздела 4.1	Всего листов раздела 4.1: 2	Всего разделов: 8	Всего листов выписки: 13
27.01.2022г. № КУВИ-001/2022-10640234			
Кадастровый номер:		04:03:070501:175	
		<p>законодательством Российской Федерации о недрах горных отводов и (или) геологических отводов на основании утвержденного технического проекта в соответствии со статьей 19.1 Закона Российской Федерации от 21 февраля 1992 года N 2395-1 "О недрах") (п. 8 введен Федеральным законом от 21.10.2013 N 282-ФЗ).; Реестровый номер границы: 04:03-6.332; Вид объекта реестра границ: Зона с особыми условиями использования территории; Вид зоны по документу: Прибрежная защитная полоса реки Бия от с. Кебезень до границы с Алтайским краем на территории Республики Алтай; Тип зоны: Прибрежная защитная полоса</p>	

полное наименование должности	подпись	инициалы, фамилия

М.П.

Выписка из Единого государственного реестра недвижимости об объекте недвижимости  
Сведения о частях земельного участка

Земельный участок			
вид объекта недвижимости			
Лист № 1 раздела 4.2	Всего листов раздела 4.2: 1	Всего разделов: 8	Всего листов выписки: 13
27.01.2022г. № КУВИ-001/2022-10640234			
Кадастровый номер:		04:03:070501:175	

Сведения о характерных точках границы части (частей) земельного участка				
Учетный номер части: 04:03:070501:175/1				
Система координат МСК-04, зона 2				
Номер точки	Координаты, м		Описание закрепления на местности	Средняя квадратичная погрешность определения координат характерных точек границ земельного участка, м
	X	Y		
1	2	3	4	5
1	640565.95	2205909.13	-	-
2	640564.45	2205911.47	-	0.3
3	640565.33	2205914.19	-	-
4	640572.57	2205921.62	-	0.5
5	640590.07	2205946.3	-	-
6	640592.41	2205942.69	-	-
7	640575.65	2205919.05	-	0.5
8	640565.95	2205909.13	-	-

полное наименование должности	подпись	инициалы, фамилия

М.П.

Филиал федерального государственного бюджетного учреждения "Федеральная кадастровая палата Федеральной службы государственной регистрации, кадастра и картографии" по Чувашской Республике - Чувашии  
полное наименование органа регистрации прав

Выписка из Единого государственного реестра недвижимости об объекте недвижимости

Сведения о характеристиках объекта недвижимости

На основании запроса от 26.01.2022, поступившего на рассмотрение 26.01.2022, сообщаем, что согласно записям Единого государственного реестра недвижимости:

Раздел 1 Лист 1

Земельный участок			
вид объекта недвижимости			

Лист № 1 раздела 1	Всего листов раздела 1: 2	Всего разделов: 4	Всего листов выписки: 5
--------------------	---------------------------	-------------------	-------------------------

26.01.2022г. № КУВИ-001/2022-10639048	
Кадастровый номер:	04:03:070501:156
Номер кадастрового квартала:	04:03:070501
Дата присвоения кадастрового номера:	01.12.2006

Ранее присвоенный государственный учетный номер:	данные отсутствуют
Местоположение:	Местоположение установлено относительно ориентира, расположенного в границах участка. Почтовый адрес ориентира: -.
Площадь:	304 +/- 8
Кадастровая стоимость, руб.:	5426.4
Кадастровые номера расположенных в пределах земельного участка объектов недвижимости:	данные отсутствуют
Кадастровые номера объектов недвижимости, из которых образован объект недвижимости:	данные отсутствуют
Кадастровые номера образованных объектов недвижимости:	данные отсутствуют
Категория земель:	данные отсутствуют
Виды разрешенного использования:	данные отсутствуют
Сведения о кадастровом инженерере:	данные отсутствуют
Сведения о лесах, водных объектах и об иных природных объектах, расположенных в пределах земельного участка:	данные отсутствуют
Сведения о том, что земельный участок полностью расположен в границах зоны с особыми условиями использования территории, территории объекта культурного наследия, публичного сервитута:	данные отсутствуют
Сведения о том, что земельный участок расположен в границах особой экономической зоны, территории опережающего социально-экономического развития, зоны территориального развития в Российской Федерации, игровой зоны:	данные отсутствуют

полное наименование должности	подпись	инициалы, фамилия
-------------------------------	---------	-------------------

М.П.

Земельный участок			
вид объекта недвижимости			
Лист № 2 раздела 1	Всего листов раздела 1: 2	Всего разделов: 4	Всего листов выписки: 5
26.01.2022г. № КУВИ-001/2022-10639048			
Кадастровый номер:		04:03:070501:156	
Сведения о том, что земельный участок расположен в границах особо охраняемой природной территории, охотничьих угодий, лесничеств:		данные отсутствуют	
Сведения о результатах проведения государственного земельного надзора:		данные отсутствуют	
Сведения о расположении земельного участка в границах территории, в отношении которой утвержден проект межевания территории:		данные отсутствуют	
Условный номер земельного участка:		данные отсутствуют	
Сведения о принятии акта и (или) заключении договора, предусматривающих предоставление в соответствии с земельным законодательством исполнительным органом государственным органом власти или органом местного самоуправления, находящегося в государственной или муниципальной собственности земельного участка для строительства наемного дома социального использования или наемного дома коммерческого использования:		данные отсутствуют	
Сведения о том, что земельный участок или земельные участки образованы на основании решения об изъятии земельного участка и (или) расположенного на нем объекта недвижимости для государственных или муниципальных нужд:		данные отсутствуют	
Сведения о том, что земельный участок образован из земель или земельного участка, государственная собственность на которые не разграничена:		данные отсутствуют	
Сведения о наличии земельного спора о местоположении границ земельных участков:		данные отсутствуют	
Статус записи об объекте недвижимости:		Сведения об объекте недвижимости имеют статус "актуальные, ранее учтенные"	
Особые отметки:		Сведения, необходимые для заполнения разделов: 2 - Сведения о зарегистрированных правах; 4 - Сведения о частях земельного участка, отсутствуют.	
Получатель выписки:		Прокопьев Андрей Павлович, действующий(ая) на основании документа "" АДМИНИСТРАЦИЯ МУНИЦИПАЛЬНОГО ОБРАЗОВАНИЯ "ТУРОЧАКСКИЙ РАЙОН"	

полное наименование должности	подпись	инициалы, фамилия

М.П.



Выписка из Единого государственного реестра недвижимости об объекте недвижимости  
Описание местоположения земельного участка

Земельный участок			
вид объекта недвижимости			
Лист № 1 раздела 3	Всего листов раздела 3: 1	Всего разделов: 4	Всего листов выписки: 5
26.01.2022г. № КУВИ-001/2022-10639048			
Кадастровый номер:	04:03:070501:156		

План (чертеж, схема) земельного участка



Масштаб 1:300

Условные обозначения:

полное наименование должности	подпись	инициалы, фамилия
-------------------------------	---------	-------------------

М.П.

## Выписка из Единого государственного реестра недвижимости об объекте недвижимости

## Описание местоположения земельного участка

Земельный участок			
вид объекта недвижимости			
Лист № 1 раздела 3.1	Всего листов раздела 3.1: 1	Всего разделов: 4	Всего листов выписки: 5
26.01.2022г. № КУВИ-001/2022-10639048			
Кадастровый номер:		04:03:070501:156	

Описание местоположения границ земельного участка							
№ п/п	Номер точки		Дирекционный угол	Горизонтальное проложение, м	Описание закрепления на местности	Кадастровые номера смежных участков	Сведения об адресах правообладателей смежных земельных участков
	начальная	конечная					
1	2	3	4	5	6	7	8
1	1.1.1	1.1.2	118°25.3'	49.71	данные отсутствуют	данные отсутствуют	данные отсутствуют
2	1.1.2	1.1.3	214°0.4'	9.05	данные отсутствуют	данные отсутствуют	данные отсутствуют
3	1.1.3	1.1.4	308°14.4'	25.17	данные отсутствуют	данные отсутствуют	данные отсутствуют
4	1.1.4	1.1.5	295°30.8'	24.61	данные отсутствуют	данные отсутствуют	данные отсутствуют
5	1.1.5	1.1.1	33°41.4'	5.99	данные отсутствуют	данные отсутствуют	данные отсутствуют

полное наименование должности	подпись	инициалы, фамилия

М.П.

## Выписка из Единого государственного реестра недвижимости об объекте недвижимости

## Описание местоположения земельного участка

Земельный участок			
вид объекта недвижимости			
Лист № 1 раздела 3.2	Всего листов раздела 3.2: 1	Всего разделов: 4	Всего листов выписки: 5
26.01.2022г. № КУВИ-001/2022-10639048			
Кадастровый номер:		04:03:070501:156	

Сведения о характерных точках границы земельного участка				
Система координат МСК-04, зона 2				
Номер точки	Координаты, м		Описание закрепления на местности	Средняя квадратичная погрешность определения координат характерных точек границ земельного участка, м
	X	Y		
1	2	3	4	5
1	640596.89	2205839.57	-	0.3
2	640573.23	2205883.29	-	0.3
3	640565.73	2205878.23	-	0.3
4	640581.31	2205858.46	-	0.3
5	640591.91	2205836.25	-	0.3
6	640596.89	2205839.57	-	0.3

полное наименование должности	подпись	инициалы, фамилия

М.П.

Выписка из Единого государственного реестра недвижимости об объекте недвижимости

Сведения о характеристиках объекта недвижимости

На основании запроса от 26.01.2022, поступившего на рассмотрение 26.01.2022, сообщаем, что согласно записям Единого государственного реестра недвижимости:

Раздел 1 Лист 1

Земельный участок			
вид объекта недвижимости			

Лист № 1 раздела 1	Всего листов раздела 1: 4	Всего разделов: 8	Всего листов выписки: 13
--------------------	---------------------------	-------------------	--------------------------

27.01.2022г. № КУВИ-001/2022-10639012	
Кадастровый номер:	04:03:070501:507
Номер кадастрового квартала:	04:03:070501
Дата присвоения кадастрового номера:	15.09.2010

Ранее присвоенный государственный учетный номер:	данные отсутствуют
Местоположение:	Республика Алтай, Турочакский район, с. Кебезень, ул. Набережная, д. 5 "А"
Площадь:	611 +/- 17
Кадастровая стоимость, руб.:	109014.62
Кадастровые номера расположенных в пределах земельного участка объектов недвижимости:	04:03:070501:935
Кадастровые номера объектов недвижимости, из которых образован объект недвижимости:	данные отсутствуют
Кадастровые номера образованных объектов недвижимости:	данные отсутствуют
Категория земель:	Земли населенных пунктов
Виды разрешенного использования:	Для ведения личного подсобного хозяйства
Сведения о кадастровом инженеру:	данные отсутствуют
Сведения о лесах, водных объектах и об иных природных объектах, расположенных в пределах земельного участка:	данные отсутствуют

полное наименование должности	подпись	инициалы, фамилия
-------------------------------	---------	-------------------

М.П.

Земельный участок			
вид объекта недвижимости			
Лист № 2 раздела 1	Всего листов раздела 1: 4	Всего разделов: 8	Всего листов выписки: 13
27.01.2022г. № КУВИ-001/2022-10639012			
Кадастровый номер:		04:03:070501:507	
Сведения о том, что земельный участок полностью расположен в границах зоны с особыми условиями использования территории, территории объекта культурного наследия, публичного сервитута:		<p>Земельный участок полностью расположен в границах зоны с реестровым номером 04:03-6.332 от 19.04.2021, ограничение использования земельного участка в пределах зоны: В соответствии со ст. 65 Водного кодекса Российской Федерации (ч.15 ст.65 федерального закона от 03.06.2006 N 74-ФЗ "Водный кодекс Российской Федерации" (ред. от 08.12.2020) в границах водоохранных зон запрещаются: 1) использование сточных вод в целях регулирования плодородия почв (в ред. Федерального закона от 21.10.2013 N 282-ФЗ); 2) размещение кладбищ, скотомогильников, объектов размещения отходов производства и потребления, химических, взрывчатых, токсичных, отравляющих и ядовитых веществ, пунктов захоронения радиоактивных отходов (в ред. Федеральных законов от 11.07.2011 N 190-ФЗ, от 29.12.2014 N 458-ФЗ); 3) осуществление авиационных мер по борьбе с вредными организмами (в ред. Федерального закона от 21.10.2013 N 282-ФЗ); 4) движение и стоянка транспортных средств (кроме специальных транспортных средств), за исключением их движения по дорогам и стоянки на дорогах и в специально оборудованных местах, имеющих твердое покрытие; 5) строительство и реконструкция автозаправочных станций, складов горюче-смазочных материалов (за исключением случаев, если автозаправочные станции, склады горюче-смазочных материалов размещены на территориях портов, инфраструктуры внутренних водных путей, в том числе баз (сооружений) для стоянки маломерных судов, объектов органов федеральной службы безопасности), станций технического обслуживания, используемых для технического осмотра и ремонта транспортных средств, осуществление мойки транспортных средств (п. 5 в ред. Федерального закона от 02.08.2019 N 294-ФЗ); 6) хранение пестицидов и агрохимикатов (за исключением хранения агрохимикатов в специализированных хранилищах на территориях морских портов за пределами границ прибрежных защитных полос), применение пестицидов и агрохимикатов (п. 6 в ред. Федерального закона от 08.12.2020 N 416-ФЗ); 7) сброс сточных, в том числе дренажных, вод (п. 7 введен Федеральным законом от 21.10.2013 N 282-ФЗ); 8) разведка и добыча общераспространенных полезных ископаемых (за исключением случаев, если разведка и добыча общераспространенных полезных ископаемых осуществляются пользователями недр, осуществляющими разведку и добычу иных видов полезных ископаемых, в границах предоставленных им в соответствии с законодательством Российской Федерации о недрах горных отводов и (или) геологических отводов на основании утвержденного технического проекта в соответствии со статьей 19.1 Закона Российской Федерации от 21 февраля 1992 года N 2395-1 "О недрах") (п. 8 введен Федеральным законом от 21.10.2013 N 282-ФЗ)., вид/наименование: Прибрежная защитная полоса реки Бия от с. Кебезень до границы с Алтайским краем на территории Республики Алтай, тип: Прибрежная защитная полоса, решения:</p> <p>1. дата решения: 31.10.2019, номер решения: 856, наименование ОГВ/ОМСУ: Министерство природных ресурсов, экологии и туризма Республики Алтай</p> <p>2. дата решения: 19.03.2021, номер решения: 2385, наименование ОГВ/ОМСУ: Министерство природных ресурсов, экологии и туризма Республики Алтай</p>	
Сведения о том, что земельный участок расположен в границах особой экономической зоны, территории опережающего социально-экономического развития, зоны территориального развития в Российской Федерации, игровой зоны:		данные отсутствуют	

полное наименование должности	подпись	инициалы, фамилия
-------------------------------	---------	-------------------

М.П.

Земельный участок		
вид объекта недвижимости		
Лист № 3 раздела 1	Всего листов раздела 1: 4	Всего разделов: 8
Всего листов выписки: 13		
27.01.2022г. № КУВИ-001/2022-10639012		
Кадастровый номер:	04:03:070501:507	
Сведения о том, что земельный участок расположен в границах особо охраняемой природной территории, охотничьих угодий, лесничеств:	данные отсутствуют	
Сведения о результатах проведения государственного земельного надзора:	данные отсутствуют	
Сведения о расположении земельного участка в границах территории, в отношении которой утвержден проект межевания территории:	данные отсутствуют	
Условный номер земельного участка:	данные отсутствуют	
Сведения о принятии акта и (или) заключении договора, предусматривающих предоставление в соответствии с земельным законодательством исполнительным органом государственным органом власти или органом местного самоуправления, находящегося в государственной или муниципальной собственности земельного участка для строительства наемного дома социального использования или наемного дома коммерческого использования:	данные отсутствуют	
Сведения о том, что земельный участок или земельные участки образованы на основании решения об изъятии земельного участка и (или) расположенного на нем объекта недвижимости для государственных или муниципальных нужд:	данные отсутствуют	
Сведения о том, что земельный участок образован из земель или земельного участка, государственная собственность на которые не разграничена:	данные отсутствуют	
Сведения о наличии земельного спора о местоположении границ земельных участков:	данные отсутствуют	
Статус записи об объекте недвижимости:	Сведения об объекте недвижимости имеют статус "актуальные"	
Особые отметки:	Сведения об ограничениях права на объект недвижимости, обременениях данного объекта, не зарегистрированных в реестре прав, ограничений прав и обременений недвижимого имущества: вид ограничения (обременения): ограничения прав на земельный участок, предусмотренные статьями 56, 56.1 Земельного кодекса Российской Федерации; срок действия: с 04.04.2016; реквизиты документа-основания: кадастровая выписка о земельном участке от 28.11.2013 № 0400/501/13-93382 выдан: Филиал федерального государственного бюджетного учреждения "Федеральная кадастровая палата Федеральной службы государственной регистрации, кадастра и картографии" по Республике Алтай. вид ограничения (обременения): ограничения прав на земельный участок, предусмотренные статьями 56, 56.1 Земельного кодекса Российской Федерации; срок действия: с 19.04.2021;	
полное наименование должности	подпись	инициалы, фамилия

М.П.

Земельный участок			
вид объекта недвижимости			
Лист № 4 раздела 1	Всего листов раздела 1: 4	Всего разделов: 8	Всего листов выписки: 13
27.01.2022г. № КУВИ-001/2022-10639012			
Кадастровый номер:		04:03:070501:507	
		реквизиты документа-основания: приказ "Об определении береговых линий, границ водоохранных зон и границ прибрежных защитных полос реки Бия от с. Кебезень до границы с Алтайским краем на территории Республики Алтай" от 31.10.2019 № 856 выдан: Министерство природных ресурсов, экологии и туризма Республики Алтай; сопроводительное письмо от 19.03.2021 № 2385 выдан: Министерство природных ресурсов, экологии и туризма Республики Алтай.	
Получатель выписки:		Прокопьев Андрей Павлович, действующий(ая) на основании документа "" АДМИНИСТРАЦИЯ МУНИЦИПАЛЬНОГО ОБРАЗОВАНИЯ "ТУРОЧАКСКИЙ РАЙОН"	

полное наименование должности	подпись	инициалы, фамилия

М.П.

## Выписка из Единого государственного реестра недвижимости об объекте недвижимости

## Сведения о зарегистрированных правах

Земельный участок			
вид объекта недвижимости			
Лист № 1 раздела 2	Всего листов раздела 2: 2	Всего разделов: 8	Всего листов выписки: 13
27.01.2022г. № КУВИ-001/2022-10639012			
Кадастровый номер:		04:03:070501:507	

1	Правообладатель (правообладатели):	1.1	
2	Вид, номер, дата и время государственной регистрации права:	2.1	Собственность 04-02-02/027/2011-917 06.08.2011 00:00:00
3	Сведения об осуществлении государственной регистрации сделки, права без необходимого в силу закона согласия третьего лица, органа:	3.1	данные отсутствуют
4	Ограничение прав и обременение объекта недвижимости:	не зарегистрировано	
5	Договоры участия в долевом строительстве:	не зарегистрировано	
6	Заявленные в судебном порядке права требования:	данные отсутствуют	
7	Сведения о возражении в отношении зарегистрированного права:	данные отсутствуют	
8	Сведения о наличии решения об изъятии объекта недвижимости для государственных и муниципальных нужд:	данные отсутствуют	
9	Сведения о невозможности государственной регистрации без личного участия правообладателя или его законного представителя:	данные отсутствуют	
10	Правопритязания и сведения о наличии поступивших, но не рассмотренных заявлений о проведении государственной регистрации права (перехода, прекращения права), ограничения права или обременения объекта недвижимости, сделки в отношении объекта недвижимости:	отсутствуют	

полное наименование должности	подпись	инициалы, фамилия
-------------------------------	---------	-------------------

М.П.



Земельный участок			
вид объекта недвижимости			
Лист № 2 раздела 2	Всего листов раздела 2: 2	Всего разделов: 8	Всего листов выписки: 13
27.01.2022г. № КУВИ-001/2022-10639012			
Кадастровый номер:		04:03:070501:507	
11	Сведения о невозможности государственной регистрации перехода, прекращения, ограничения права на земельный участок из земель сельскохозяйственного назначения:	данные отсутствуют	

полное наименование должности	подпись	инициалы, фамилия
-------------------------------	---------	-------------------

М.П.

Выписка из Единого государственного реестра недвижимости об объекте недвижимости  
 Описание местоположения земельного участка

Земельный участок			
вид объекта недвижимости			
Лист № 1 раздела 3	Всего листов раздела 3: 1	Всего разделов: 8	Всего листов выписки: 13
27.01.2022г. № КУВИ-001/2022-10639012			
Кадастровый номер:		04:03:070501:507	

План (чертеж, схема) земельного участка



Масштаб 1:500      Условные обозначения:

полное наименование должности	подпись	инициалы, фамилия

М.П.

## Выписка из Единого государственного реестра недвижимости об объекте недвижимости

## Описание местоположения земельного участка

Земельный участок			
вид объекта недвижимости			
Лист № 1 раздела 3.1	Всего листов раздела 3.1: 1	Всего разделов: 8	Всего листов выписки: 13
27.01.2022г. № КУВИ-001/2022-10639012			
Кадастровый номер:		04:03:070501:507	

Описание местоположения границ земельного участка							
№ п/п	Номер точки		Дирекционный угол	Горизонтальное проложение, м	Описание закрепления на местности	Кадастровые номера смежных участков	Сведения об адресах правообладателей смежных земельных участков
	началь ная	конечн ая					
1	2	3	4	5	6	7	8
1	1.1.1	1.1.2	216°11.6'	65.49	данные отсутствуют	данные отсутствуют	данные отсутствуют
2	1.1.2	1.1.3	296°37.7'	8.01	данные отсутствуют	данные отсутствуют	данные отсутствуют
3	1.1.3	1.1.4	31°20.3'	52.12	данные отсутствуют	04:03:070501:124	Россия, Республика Алтай, Турочакский район, с. Кебезень, ул. Набережная, д.5
4	1.1.4	1.1.1	75°47.5'	19.31	данные отсутствуют	04:03:070501:124	Россия, Республика Алтай, Турочакский район, с. Кебезень, ул. Набережная, д.5

полное наименование должности	подпись	инициалы, фамилия

М.П.

## Выписка из Единого государственного реестра недвижимости об объекте недвижимости

## Описание местоположения земельного участка

Земельный участок			
вид объекта недвижимости			
Лист № 1 раздела 3.2	Всего листов раздела 3.2: 1	Всего разделов: 8	Всего листов выписки: 13
27.01.2022г. № КУВИ-001/2022-10639012			
Кадастровый номер:		04:03:070501:507	

Сведения о характерных точках границы земельного участка				
Система координат 04.2				
Номер точки	Координаты, м		Описание закрепления на местности	Средняя квадратичная погрешность определения координат характерных точек границ земельного участка, м
	X	Y		
1	2	3	4	5
1	640584.43	2205813.5	-	0.3
2	640531.58	2205774.83	-	0.12
3	640535.17	2205767.67	-	0.3
4	640579.69	2205794.78	-	0.3
5	640584.43	2205813.5	-	0.3

полное наименование должности	подпись	инициалы, фамилия

М.П.

Выписка из Единого государственного реестра недвижимости об объекте недвижимости  
Сведения о частях земельного участка

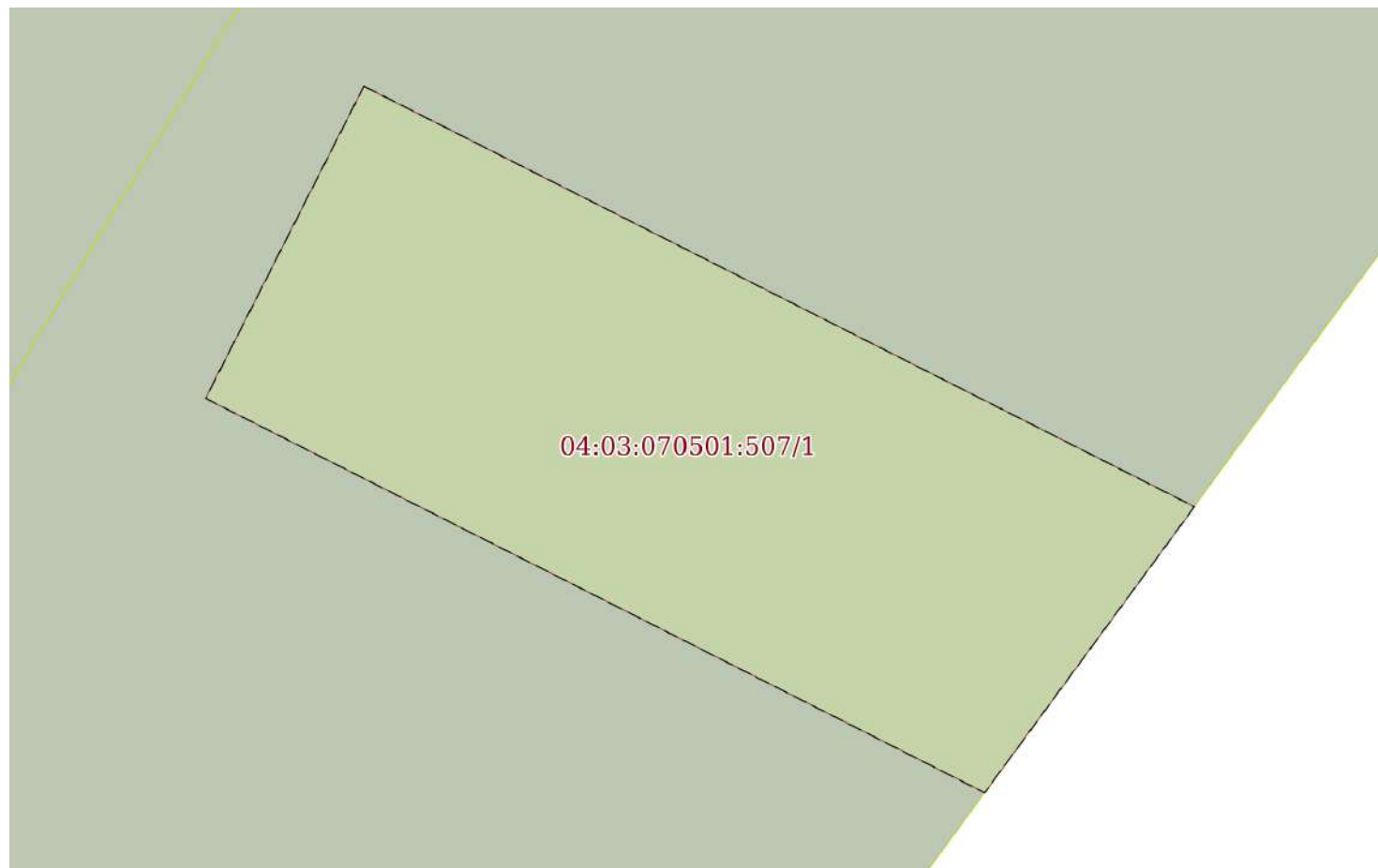
Земельный участок			
вид объекта недвижимости			

Лист № 1 раздела 4	Всего листов раздела 4: 1	Всего разделов: 8	Всего листов выписки: 13
--------------------	---------------------------	-------------------	--------------------------

27.01.2022г. № КУВИ-001/2022-10639012

Кадастровый номер: 04:03:070501:507

План (чертеж, схема) части земельного участка      Учетный номер части: 04:03:070501:507/1



Масштаб 1:80      Условные обозначения:

полное наименование должности	подпись	инициалы, фамилия

М.П.

Выписка из Единого государственного реестра недвижимости об объекте недвижимости  
Сведения о частях земельного участка

Земельный участок			
вид объекта недвижимости			

Лист № 1 раздела 4.1	Всего листов раздела 4.1: 2	Всего разделов: 8	Всего листов выписки: 13
----------------------	-----------------------------	-------------------	--------------------------

27.01.2022г. № КУВИ-001/2022-10639012

Кадастровый номер: 04:03:070501:507

Учетный номер части	Площадь, м2	Содержание ограничения в использовании или ограничения права на объект недвижимости или обременения объекта недвижимости
1	2	3
04:03:070501:507/1	41	вид ограничения (обременения): ограничения прав на земельный участок, предусмотренные статьями 56, 56.1 Земельного кодекса Российской Федерации; Срок действия: с 2016-04-04; реквизиты документа-основания: кадастровая выписка о земельном участке от 28.11.2013 № 0400/501/13-93382 выдан: Филиал федерального государственного бюджетного учреждения "Федеральная кадастровая палата Федеральной службы государственной регистрации, кадастра и картографии" по Республике Алтай; Содержание ограничения (обременения): Ограничения использования земель установлены в соответствии с Правилами установления охранных зон объектов электросетевого хозяйства и особых условий использования земельных участков, расположенных в границах таких зон утвержденных Постановлением Правительства РФ от 24.02.2009г. №160; Протяженность: 15877 м.; Реестровый номер границы: 04.03.2.32
	Весь	вид ограничения (обременения): ограничения прав на земельный участок, предусмотренные статьями 56, 56.1 Земельного кодекса Российской Федерации; Срок действия: с 2021-04-19; реквизиты документа-основания: приказ "Об определении береговых линий, границ водоохранных зон и границ прибрежных защитных полос реки Бия от с. Кебезень до границы с Алтайским краем на территории Республики Алтай" от 31.10.2019 № 856 выдан: Министерство природных ресурсов, экологии и туризма Республики Алтай; сопроводительное письмо от 19.03.2021 № 2385 выдан: Министерство природных ресурсов, экологии и туризма Республики Алтай; Содержание ограничения (обременения): В соответствии со ст. 65 Водного кодекса Российской Федерации (ч.15 ст.65 федерального закона от 03.06.2006 N 74-ФЗ "Водный кодекс Российской Федерации" (ред. от 08.12.2020) в границах водоохранных зон запрещаются: 1) использование сточных вод в целях регулирования плодородия почв (в ред. Федерального закона от 21.10.2013 N 282-ФЗ); 2) размещение кладбищ, скотомогильников, объектов размещения отходов производства и потребления, химических, взрывчатых, токсичных, отравляющих и ядовитых веществ, пунктов захоронения радиоактивных отходов (в ред. Федеральных законов от 11.07.2011 N 190-ФЗ, от 29.12.2014 N 458-ФЗ); 3) осуществление авиационных мер по борьбе с вредными организмами (в ред. Федерального закона от 21.10.2013 N 282-ФЗ); 4) движение и стоянка транспортных средств (кроме специальных транспортных средств), за исключением их движения по дорогам и стоянки на дорогах и в специально оборудованных местах, имеющих твердое покрытие; 5) строительство и реконструкция автозаправочных станций, складов горюче-смазочных материалов (за исключением случаев, если автозаправочные станции, склады горюче-смазочных материалов размещены на территориях портов, инфраструктуры внутренних водных путей, в том числе баз (сооружений) для стоянки маломерных судов, объектов органов федеральной службы безопасности, станций технического обслуживания, используемых для технического осмотра и ремонта транспортных средств, осуществление мойки транспортных средств (п. 5 в ред. Федерального закона от 02.08.2019 N 294-ФЗ); 6) хранение пестицидов и агрохимикатов (за исключением хранения агрохимикатов в специализированных хранилищах на территориях морских портов за пределами границ прибрежных защитных полос), применение пестицидов и агрохимикатов (п. 6 в ред. Федерального закона от 08.12.2020 N 416-ФЗ); 7) сброс сточных, в том числе дренажных, вод (п. 7 введен Федеральным законом от 21.10.2013 N 282-ФЗ); 8) разведка и добыча общераспространенных полезных ископаемых (за исключением случаев, если разведка и добыча общераспространенных полезных ископаемых осуществляются пользователями недр, осуществляющими разведку и добычу иных видов полезных ископаемых, в границах предоставленных им в соответствии с

полное наименование должности	подпись	инициалы, фамилия
-------------------------------	---------	-------------------

М.П.

Земельный участок			
вид объекта недвижимости			
Лист № 2 раздела 4.1	Всего листов раздела 4.1: 2	Всего разделов: 8	Всего листов выписки: 13
27.01.2022г. № КУВИ-001/2022-10639012			
Кадастровый номер:		04:03:070501:507	
		<p>законодательством Российской Федерации о недрах горных отводов и (или) геологических отводов на основании утвержденного технического проекта в соответствии со статьей 19.1 Закона Российской Федерации от 21 февраля 1992 года N 2395-1 "О недрах") (п. 8 введен Федеральным законом от 21.10.2013 N 282-ФЗ).; Реестровый номер границы: 04:03-6.332; Вид объекта реестра границ: Зона с особыми условиями использования территории; Вид зоны по документу: Прибрежная защитная полоса реки Бия от с. Кебезень до границы с Алтайским краем на территории Республики Алтай; Тип зоны: Прибрежная защитная полоса</p>	

полное наименование должности	подпись	инициалы, фамилия

М.П.

Выписка из Единого государственного реестра недвижимости об объекте недвижимости  
Сведения о частях земельного участка

Земельный участок			
вид объекта недвижимости			
Лист № 1 раздела 4.2	Всего листов раздела 4.2: 1	Всего разделов: 8	Всего листов выписки: 13
27.01.2022г. № КУВИ-001/2022-10639012			
Кадастровый номер:		04:03:070501:507	

Сведения о характерных точках границы части (частей) земельного участка				
Учетный номер части: 04:03:070501:507/1				
Система координат МСК-04, зона 2				
Номер точки	Координаты, м		Описание закрепления на местности	Средняя квадратичная погрешность определения координат характерных точек границ земельного участка, м
	X	Y		
1	2	3	4	5
1	640577.66	2205795.53	-	0.5
2	640574.09	2205793.72	-	0.5
3	640569.58	2205802.63	-	-
4	640572.85	2205805.03	-	-
5	640577.66	2205795.53	-	0.5

полное наименование должности	подпись	инициалы, фамилия

М.П.



Выписка из Единого государственного реестра недвижимости об объекте недвижимости

Сведения о характеристиках объекта недвижимости

На основании запроса от 26.01.2022, поступившего на рассмотрение 26.01.2022, сообщаем, что согласно записям Единого государственного реестра недвижимости:

Раздел 1 Лист 1

Земельный участок			
вид объекта недвижимости			

Лист № 1 раздела 1	Всего листов раздела 1: 4	Всего разделов: 8	Всего листов выписки: 13
--------------------	---------------------------	-------------------	--------------------------

27.01.2022г. № КУВИ-001/2022-10639054	
Кадастровый номер:	04:03:070501:214
Номер кадастрового квартала:	04:03:070501
Дата присвоения кадастрового номера:	16.05.2008

Ранее присвоенный государственный учетный номер:	данные отсутствуют
Местоположение:	Республика Алтай, Турочакский район, с. Кебезень, ул. Набережная, 4"А"
Площадь:	670 +/- 12
Кадастровая стоимость, руб.:	119541.4
Кадастровые номера расположенных в пределах земельного участка объектов недвижимости:	04:03:070501:939
Кадастровые номера объектов недвижимости, из которых образован объект недвижимости:	данные отсутствуют
Кадастровые номера образованных объектов недвижимости:	данные отсутствуют
Категория земель:	Земли населенных пунктов
Виды разрешенного использования:	Для ведения личного подсобного хозяйства
Сведения о кадастровом инженеру:	данные отсутствуют
Сведения о лесах, водных объектах и об иных природных объектах, расположенных в пределах земельного участка:	данные отсутствуют

полное наименование должности	подпись	инициалы, фамилия
-------------------------------	---------	-------------------

М.П.

Земельный участок			
вид объекта недвижимости			
Лист № 2 раздела 1	Всего листов раздела 1: 4	Всего разделов: 8	Всего листов выписки: 13
27.01.2022г. № КУВИ-001/2022-10639054			
Кадастровый номер:		04:03:070501:214	
Сведения о том, что земельный участок полностью расположен в границах зоны с особыми условиями использования территории, территории объекта культурного наследия, публичного сервитута:		<p>Земельный участок полностью расположен в границах зоны с реестровым номером 04:03-6.332 от 19.04.2021, ограничение использования земельного участка в пределах зоны: В соответствии со ст. 65 Водного кодекса Российской Федерации (ч.15 ст.65 федерального закона от 03.06.2006 N 74-ФЗ "Водный кодекс Российской Федерации" (ред. от 08.12.2020) в границах водоохранных зон запрещаются: 1) использование сточных вод в целях регулирования плодородия почв (в ред. Федерального закона от 21.10.2013 N 282-ФЗ); 2) размещение кладбищ, скотомогильников, объектов размещения отходов производства и потребления, химических, взрывчатых, токсичных, отравляющих и ядовитых веществ, пунктов захоронения радиоактивных отходов (в ред. Федеральных законов от 11.07.2011 N 190-ФЗ, от 29.12.2014 N 458-ФЗ); 3) осуществление авиационных мер по борьбе с вредными организмами (в ред. Федерального закона от 21.10.2013 N 282-ФЗ); 4) движение и стоянка транспортных средств (кроме специальных транспортных средств), за исключением их движения по дорогам и стоянки на дорогах и в специально оборудованных местах, имеющих твердое покрытие; 5) строительство и реконструкция автозаправочных станций, складов горюче-смазочных материалов (за исключением случаев, если автозаправочные станции, склады горюче-смазочных материалов размещены на территориях портов, инфраструктуры внутренних водных путей, в том числе баз (сооружений) для стоянки маломерных судов, объектов органов федеральной службы безопасности), станций технического обслуживания, используемых для технического осмотра и ремонта транспортных средств, осуществление мойки транспортных средств (п. 5 в ред. Федерального закона от 02.08.2019 N 294-ФЗ); 6) хранение пестицидов и агрохимикатов (за исключением хранения агрохимикатов в специализированных хранилищах на территориях морских портов за пределами границ прибрежных защитных полос), применение пестицидов и агрохимикатов (п. 6 в ред. Федерального закона от 08.12.2020 N 416-ФЗ); 7) сброс сточных, в том числе дренажных, вод (п. 7 введен Федеральным законом от 21.10.2013 N 282-ФЗ); 8) разведка и добыча общераспространенных полезных ископаемых (за исключением случаев, если разведка и добыча общераспространенных полезных ископаемых осуществляются пользователями недр, осуществляющими разведку и добычу иных видов полезных ископаемых, в границах предоставленных им в соответствии с законодательством Российской Федерации о недрах горных отводов и (или) геологических отводов на основании утвержденного технического проекта в соответствии со статьей 19.1 Закона Российской Федерации от 21 февраля 1992 года N 2395-1 "О недрах") (п. 8 введен Федеральным законом от 21.10.2013 N 282-ФЗ)., вид/наименование: Прибрежная защитная полоса реки Бия от с. Кебезень до границы с Алтайским краем на территории Республики Алтай, тип: Прибрежная защитная полоса, решения:</p> <p>1. дата решения: 31.10.2019, номер решения: 856, наименование ОГВ/ОМСУ: Министерство природных ресурсов, экологии и туризма Республики Алтай</p> <p>2. дата решения: 19.03.2021, номер решения: 2385, наименование ОГВ/ОМСУ: Министерство природных ресурсов, экологии и туризма Республики Алтай</p>	
Сведения о том, что земельный участок расположен в границах особой экономической зоны, территории опережающего социально-экономического развития, зоны территориального развития в Российской Федерации, игровой зоны:		данные отсутствуют	

полное наименование должности	подпись	инициалы, фамилия
-------------------------------	---------	-------------------

М.П.

Земельный участок			
вид объекта недвижимости			
Лист № 3 раздела 1	Всего листов раздела 1: 4	Всего разделов: 8	Всего листов выписки: 13
27.01.2022г. № КУВИ-001/2022-10639054			
Кадастровый номер:		04:03:070501:214	
Сведения о том, что земельный участок расположен в границах особо охраняемой природной территории, охотничьих угодий, лесничеств:		данные отсутствуют	
Сведения о результатах проведения государственного земельного надзора:		данные отсутствуют	
Сведения о расположении земельного участка в границах территории, в отношении которой утвержден проект межевания территории:		данные отсутствуют	
Условный номер земельного участка:		данные отсутствуют	
Сведения о принятии акта и (или) заключении договора, предусматривающих предоставление в соответствии с земельным законодательством исполнительным органом государственным органом власти или органом местного самоуправления, находящегося в государственной или муниципальной собственности земельного участка для строительства наемного дома социального использования или наемного дома коммерческого использования:		данные отсутствуют	
Сведения о том, что земельный участок или земельные участки образованы на основании решения об изъятии земельного участка и (или) расположенного на нем объекта недвижимости для государственных или муниципальных нужд:		данные отсутствуют	
Сведения о том, что земельный участок образован из земель или земельного участка, государственная собственность на которые не разграничена:		данные отсутствуют	
Сведения о наличии земельного спора о местоположении границ земельных участков:		данные отсутствуют	
Статус записи об объекте недвижимости:		Сведения об объекте недвижимости имеют статус "актуальные"	
Особые отметки:		Сведения об ограничениях права на объект недвижимости, обременениях данного объекта, не зарегистрированных в реестре прав, ограничений прав и обременений недвижимого имущества: вид ограничения (обременения): ограничения прав на земельный участок, предусмотренные статьями 56, 56.1 Земельного кодекса Российской Федерации; срок действия: с 12.12.2016; реквизиты документа-основания: zONE_187C7C7C-8033-44B1-AA6F-380F2337F03E от 01.12.2012 № б/н выдан: ООО "Геокад+". вид ограничения (обременения): ограничения прав на земельный участок, предусмотренные статьями 56, 56.1 Земельного кодекса Российской Федерации; срок действия: с 19.04.2021; реквизиты документа-основания: приказ "Об определении береговых линий, границ водоохранных зон и границ прибрежных защитных полос реки Бия от с. Кебезень до границы с Алтайским краем на	
полное наименование должности		подпись	
		инициалы, фамилия	

М.П.

Земельный участок			
вид объекта недвижимости			
Лист № 4 раздела 1	Всего листов раздела 1: 4	Всего разделов: 8	Всего листов выписки: 13
27.01.2022г. № КУВИ-001/2022-10639054			
Кадастровый номер:		04:03:070501:214	
		территории Республики Алтай" от 31.10.2019 № 856 выдан: Министерство природных ресурсов, экологии и туризма Республики Алтай; сопроводительное письмо от 19.03.2021 № 2385 выдан: Министерство природных ресурсов, экологии и туризма Республики Алтай. Граница земельного участка пересекает границы земельных участков (земельного участка) с кадастровыми номерами (кадастровым номером) 04:03:070501:194.	
Получатель выписки:		Прокопьев Андрей Павлович, действующий(ая) на основании документа "" АДМИНИСТРАЦИЯ МУНИЦИПАЛЬНОГО ОБРАЗОВАНИЯ "ТУРОЧАКСКИЙ РАЙОН"	

полное наименование должности	подпись	инициалы, фамилия

М.П.

## Выписка из Единого государственного реестра недвижимости об объекте недвижимости

## Сведения о зарегистрированных правах

Земельный участок			
вид объекта недвижимости			
Лист № 1 раздела 2	Всего листов раздела 2: 2	Всего разделов: 8	Всего листов выписки: 13
27.01.2022г. № КУВИ-001/2022-10639054			
Кадастровый номер:		04:03:070501:214	

1	Правообладатель (правообладатели):	1.1	
2	Вид, номер, дата и время государственной регистрации права:	2.1	Собственность 04-02-02/043/2013-460 15.11.2013 00:00:00
3	Сведения об осуществлении государственной регистрации сделки, права без необходимого в силу закона согласия третьего лица, органа:	3.1	данные отсутствуют
4	Ограничение прав и обременение объекта недвижимости:	не зарегистрировано	
5	Договоры участия в долевом строительстве:	не зарегистрировано	
6	Заявленные в судебном порядке права требования:	данные отсутствуют	
7	Сведения о возражении в отношении зарегистрированного права:	данные отсутствуют	
8	Сведения о наличии решения об изъятии объекта недвижимости для государственных и муниципальных нужд:	данные отсутствуют	
9	Сведения о невозможности государственной регистрации без личного участия правообладателя или его законного представителя:	данные отсутствуют	
10	Правопритязания и сведения о наличии поступивших, но не рассмотренных заявлений о проведении государственной регистрации права (перехода, прекращения права), ограничения права или обременения объекта недвижимости, сделки в отношении объекта недвижимости:	отсутствуют	

полное наименование должности	подпись	инициалы, фамилия
-------------------------------	---------	-------------------

М.П.

Земельный участок			
вид объекта недвижимости			
Лист № 2 раздела 2	Всего листов раздела 2: 2	Всего разделов: 8	Всего листов выписки: 13
27.01.2022г. № КУВИ-001/2022-10639054			
Кадастровый номер:		04:03:070501:214	
11	Сведения о невозможности государственной регистрации перехода, прекращения, ограничения права на земельный участок из земель сельскохозяйственного назначения:	данные отсутствуют	

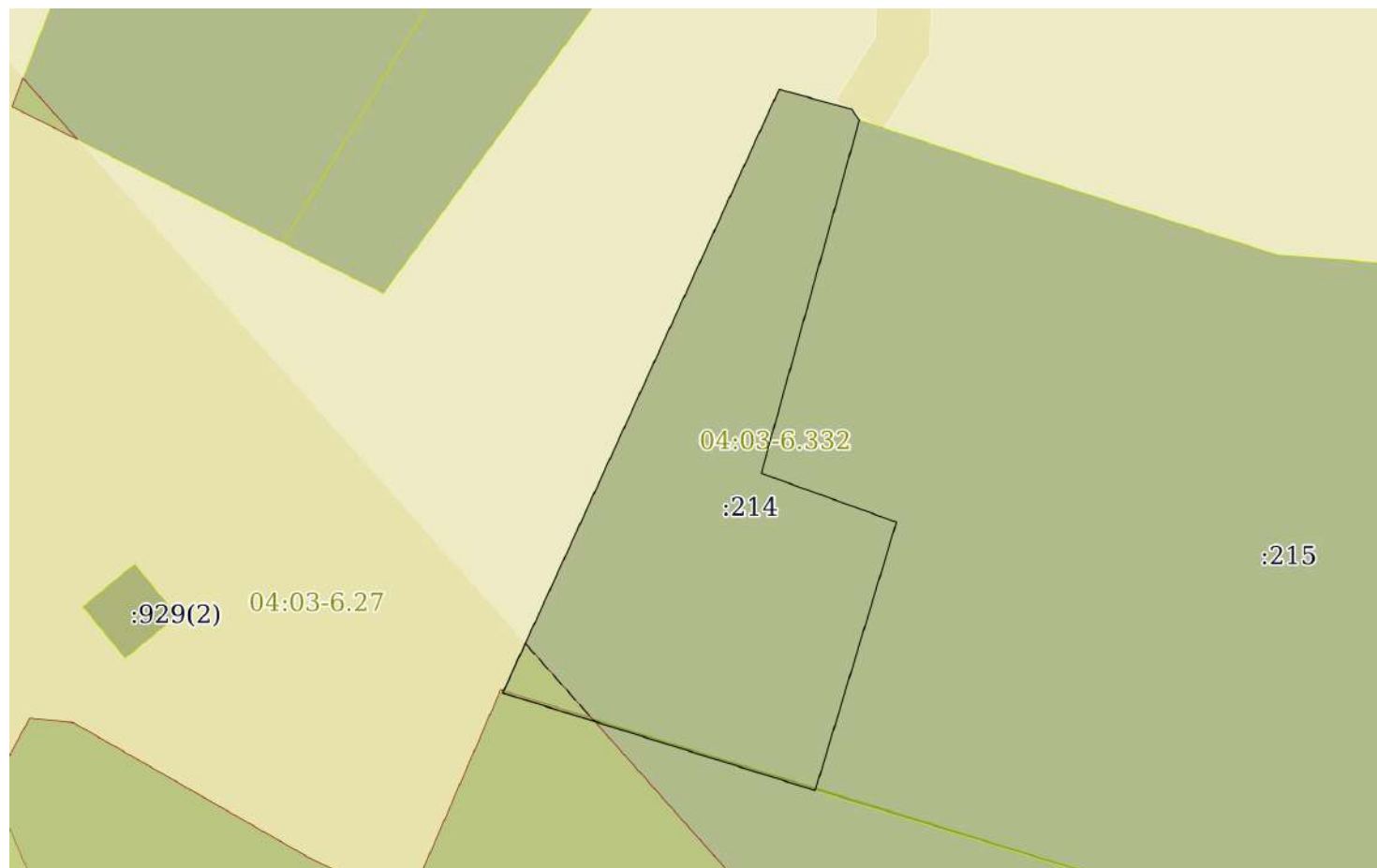
полное наименование должности	подпись	инициалы, фамилия
-------------------------------	---------	-------------------

М.П.

Выписка из Единого государственного реестра недвижимости об объекте недвижимости  
 Описание местоположения земельного участка

Земельный участок			
вид объекта недвижимости			
Лист № 1 раздела 3	Всего листов раздела 3: 1	Всего разделов: 8	Всего листов выписки: 13
27.01.2022г. № КУВИ-001/2022-10639054			
Кадастровый номер:		04:03:070501:214	

План (чертеж, схема) земельного участка



Масштаб 1:500      Условные обозначения:

полное наименование должности	подпись	инициалы, фамилия

М.П.

## Выписка из Единого государственного реестра недвижимости об объекте недвижимости

## Описание местоположения земельного участка

Земельный участок			
вид объекта недвижимости			
Лист № 1 раздела 3.1	Всего листов раздела 3.1: 1	Всего разделов: 8	Всего листов выписки: 13
27.01.2022г. № КУВИ-001/2022-10639054			
Кадастровый номер:		04:03:070501:214	

Описание местоположения границ земельного участка							
№ п/п	Номер точки		Дирекционный угол	Горизонтальное проложение, м	Описание закрепления на местности	Кадастровые номера смежных участков	Сведения об адресах правообладателей смежных земельных участков
	началь ная	конечн ая					
1	2	3	4	5	6	7	8
1	1.1.1	1.1.2	24°36.7'	47.49	данные отсутствуют	данные отсутствуют	данные отсутствуют
2	1.1.2	1.1.3	105°27.7'	5.36	данные отсутствуют	данные отсутствуют	данные отсутствуют
3	1.1.3	1.1.4	143°7.8'	0.95	данные отсутствуют	данные отсутствуют	данные отсутствуют
4	1.1.4	1.1.5	195°31.1'	26.24	данные отсутствуют	04:03:070501:215	Россия, Республика Алтай, район. Турочакский, с. Кебезень, ул. Набережная, д. 4
5	1.1.5	1.1.6	109°53.8'	10.28	данные отсутствуют	04:03:070501:215	Россия, Республика Алтай, район. Турочакский, с. Кебезень, ул. Набережная, д. 4
6	1.1.6	1.1.7	196°50.2'	20.06	данные отсутствуют	04:03:070501:215	Россия, Республика Алтай, район. Турочакский, с. Кебезень, ул. Набережная, д. 4
7	1.1.7	1.1.1	287°21.6'	23.43	данные отсутствуют	04:03:070501:194	Россия, Республика Алтай, Турочакский район, с. Кебезень, ул. Набережная, д.3А

полное наименование должности	подпись	инициалы, фамилия

М.П.



## Выписка из Единого государственного реестра недвижимости об объекте недвижимости

## Описание местоположения земельного участка

Земельный участок			
вид объекта недвижимости			
Лист № 1 раздела 3.2	Всего листов раздела 3.2: 1	Всего разделов: 8	Всего листов выписки: 13
27.01.2022г. № КУВИ-001/2022-10639054			
Кадастровый номер:		04:03:070501:214	

Сведения о характерных точках границы земельного участка				
Система координат 04.2				
Номер точки	Координаты, м		Описание закрепления на местности	Средняя квадратичная погрешность определения координат характерных точек границ земельного участка, м
	X	Y		
1	2	3	4	5
1	640502.99	2205783.36	-	0.3
2	640496	2205805.72	-	0.3
3	640515.2	2205811.53	-	0.3
4	640518.7	2205801.86	-	0.3
5	640543.98	2205808.88	-	0.3
6	640544.74	2205808.31	-	0.3
7	640546.17	2205803.14	-	0.3
8	640502.99	2205783.36	-	0.3

полное наименование должности	подпись	инициалы, фамилия
-------------------------------	---------	-------------------

М.П.

Выписка из Единого государственного реестра недвижимости об объекте недвижимости  
Сведения о частях земельного участка

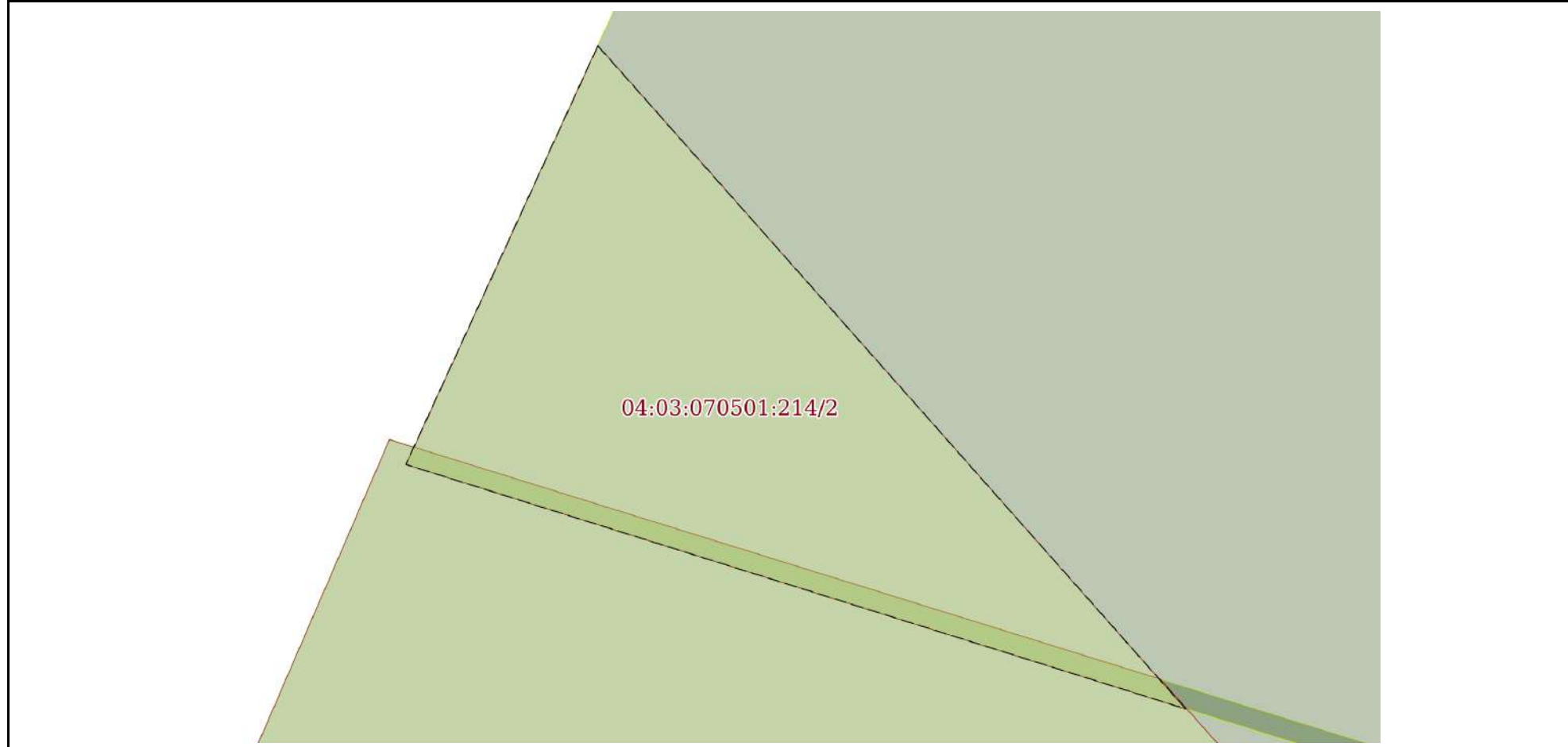
Земельный участок			
вид объекта недвижимости			

Лист № 1 раздела 4	Всего листов раздела 4: 1	Всего разделов: 8	Всего листов выписки: 13
--------------------	---------------------------	-------------------	--------------------------

27.01.2022г. № КУВИ-001/2022-10639054

Кадастровый номер: 04:03:070501:214

План (чертеж, схема) части земельного участка      Учетный номер части: 04:03:070501:214/2



Масштаб 1:50      Условные обозначения:

полное наименование должности	подпись	инициалы, фамилия

М.П.

## Выписка из Единого государственного реестра недвижимости об объекте недвижимости

## Сведения о частях земельного участка

Земельный участок			
вид объекта недвижимости			

Лист № 1 раздела 4.1	Всего листов раздела 4.1: 2	Всего разделов: 8	Всего листов выписки: 13
----------------------	-----------------------------	-------------------	--------------------------

27.01.2022г. № КУВИ-001/2022-10639054

Кадастровый номер: 04:03:070501:214

Учетный номер части	Площадь, м2	Содержание ограничения в использовании или ограничения права на объект недвижимости или обременения объекта недвижимости
1	2	3
04:03:070501:214/2	13	вид ограничения (обременения): ограничения прав на земельный участок, предусмотренные статьями 56, 56.1 Земельного кодекса Российской Федерации; Срок действия: с 2016-12-12; реквизиты документа-основания: zONE_187C7C7C-8033-44B1-AA6F-380F2337F03E от 01.12.2012 № б/н выдан: ООО "Геокад+"; Содержание ограничения (обременения): Ограничения использования земель установлены в соответствии с Правилами установления охранных зон объектов электросетевого хозяйства и особых условий использования земельных участков, расположенных в границах таких зон утвержденных Постановлением Правительства РФ от 24.02.2009г. №160 Наименование: Охранная зона линии электропередач ВЛ-110 кВ. РК-11 «Рудик Веселая Сейка» - «Кебезень» ОАО «МРСК Сибири» Протяженность: 12458,78 м; Реестровый номер границы: 04.03.2.2
	Весь	вид ограничения (обременения): ограничения прав на земельный участок, предусмотренные статьями 56, 56.1 Земельного кодекса Российской Федерации; Срок действия: с 2021-04-19; реквизиты документа-основания: приказ "Об определении береговых линий, границ водоохранных зон и границ прибрежных защитных полос реки Бия от с. Кебезень до границы с Алтайским краем на территории Республики Алтай" от 31.10.2019 № 856 выдан: Министерство природных ресурсов, экологии и туризма Республики Алтай; сопроводительное письмо от 19.03.2021 № 2385 выдан: Министерство природных ресурсов, экологии и туризма Республики Алтай; Содержание ограничения (обременения): В соответствии со ст. 65 Водного кодекса Российской Федерации (ч.15 ст.65 федерального закона от 03.06.2006 N 74-ФЗ "Водный кодекс Российской Федерации" (ред. от 08.12.2020) в границах водоохранных зон запрещаются: 1) использование сточных вод в целях регулирования плодородия почв (в ред. Федерального закона от 21.10.2013 N 282-ФЗ); 2) размещение кладбищ, скотомогильников, объектов размещения отходов производства и потребления, химических, взрывчатых, токсичных, отравляющих и ядовитых веществ, пунктов захоронения радиоактивных отходов (в ред. Федеральных законов от 11.07.2011 N 190-ФЗ, от 29.12.2014 N 458-ФЗ); 3) осуществление авиационных мер по борьбе с вредными организмами (в ред. Федерального закона от 21.10.2013 N 282-ФЗ); 4) движение и стоянка транспортных средств (кроме специальных транспортных средств), за исключением их движения по дорогам и стоянки на дорогах и в специально оборудованных местах, имеющих твердое покрытие; 5) строительство и реконструкция автозаправочных станций, складов горюче-смазочных материалов (за исключением случаев, если автозаправочные станции, склады горюче-смазочных материалов размещены на территориях портов, инфраструктуры внутренних водных путей, в том числе баз (сооружений) для стоянки маломерных судов, объектов органов федеральной службы безопасности), станций технического обслуживания, используемых для технического осмотра и ремонта транспортных средств, осуществление мойки транспортных средств (п. 5 в ред. Федерального закона от 02.08.2019 N 294-ФЗ); 6) хранение пестицидов и агрохимикатов (за исключением хранения агрохимикатов в специализированных хранилищах на территориях морских портов за пределами границ прибрежных защитных полос), применение пестицидов и агрохимикатов (п. 6 в ред. Федерального закона от 08.12.2020 N 416-ФЗ); 7) сброс сточных, в том числе дренажных, вод (п. 7 введен Федеральным законом от 21.10.2013 N 282-ФЗ); 8) разведка и добыча общераспространенных полезных ископаемых (за исключением случаев, если разведка и добыча общераспространенных полезных ископаемых осуществляются пользователями недр, осуществляющими разведку и добычу иных видов полезных ископаемых, в границах предоставленных им в соответствии с

полное наименование должности	подпись	инициалы, фамилия
-------------------------------	---------	-------------------

М.П.

Земельный участок			
вид объекта недвижимости			
Лист № 2 раздела 4.1	Всего листов раздела 4.1: 2	Всего разделов: 8	Всего листов выписки: 13
27.01.2022г. № КУВИ-001/2022-10639054			
Кадастровый номер:		04:03:070501:214	
		<p>законодательством Российской Федерации о недрах горных отводов и (или) геологических отводов на основании утвержденного технического проекта в соответствии со статьей 19.1 Закона Российской Федерации от 21 февраля 1992 года N 2395-1 "О недрах") (п. 8 введен Федеральным законом от 21.10.2013 N 282-ФЗ).; Реестровый номер границы: 04:03-6.332; Вид объекта реестра границ: Зона с особыми условиями использования территории; Вид зоны по документу: Прибрежная защитная полоса реки Бия от с. Кебезень до границы с Алтайским краем на территории Республики Алтай; Тип зоны: Прибрежная защитная полоса</p>	

полное наименование должности	подпись	инициалы, фамилия

М.П.

Выписка из Единого государственного реестра недвижимости об объекте недвижимости  
Сведения о частях земельного участка

Земельный участок			
вид объекта недвижимости			
Лист № 1 раздела 4.2	Всего листов раздела 4.2: 1	Всего разделов: 8	Всего листов выписки: 13
27.01.2022г. № КУВИ-001/2022-10639054			
Кадастровый номер:		04:03:070501:214	

Сведения о характерных точках границы части (частей) земельного участка				
Учетный номер части: 04:03:070501:214/2				
Система координат МСК-04, зона 2				
Номер точки	Координаты, м		Описание закрепления на местности	Средняя квадратичная погрешность определения координат характерных точек границ земельного участка, м
	X	Y		
1	2	3	4	5
1	640506.52	2205784.98	-	-
2	640502.99	2205783.36	-	0.3
3	640500.93	2205789.94	-	-
4	640506.52	2205784.98	-	-

полное наименование должности	подпись	инициалы, фамилия

М.П.

Выписка из Единого государственного реестра недвижимости об объекте недвижимости

Сведения о характеристиках объекта недвижимости

На основании запроса от 26.01.2022, поступившего на рассмотрение 26.01.2022, сообщаем, что согласно записям Единого государственного реестра недвижимости:

Раздел 1 Лист 1

Земельный участок			
вид объекта недвижимости			

Лист № 1 раздела 1	Всего листов раздела 1: 4	Всего разделов: 6	Всего листов выписки: 10
--------------------	---------------------------	-------------------	--------------------------

26.01.2022г. № КУВИ-001/2022-10639063	
Кадастровый номер:	04:03:070501:215
Номер кадастрового квартала:	04:03:070501
Дата присвоения кадастрового номера:	19.05.2008

Ранее присвоенный государственный учетный номер:	данные отсутствуют
Местоположение:	Республика Алтай, Турочакский район, с. Кебезень, ул. Набережная, 4
Площадь:	2994 +/- 38
Кадастровая стоимость, руб.:	534189.48
Кадастровые номера расположенных в пределах земельного участка объектов недвижимости:	04:03:070501:736
Кадастровые номера объектов недвижимости, из которых образован объект недвижимости:	данные отсутствуют
Кадастровые номера образованных объектов недвижимости:	данные отсутствуют
Категория земель:	Земли населенных пунктов
Виды разрешенного использования:	Для ведения личного подсобного хозяйства
Сведения о кадастровом инженерере:	данные отсутствуют
Сведения о лесах, водных объектах и об иных природных объектах, расположенных в пределах земельного участка:	данные отсутствуют

полное наименование должности	подпись	инициалы, фамилия
-------------------------------	---------	-------------------

М.П.

Земельный участок			
вид объекта недвижимости			
Лист № 2 раздела 1	Всего листов раздела 1: 4	Всего разделов: 6	Всего листов выписки: 10
26.01.2022г. № КУВИ-001/2022-10639063			
Кадастровый номер:		04:03:070501:215	
Сведения о том, что земельный участок полностью расположен в границах зоны с особыми условиями использования территории, территории объекта культурного наследия, публичного сервитута:	<p>Земельный участок полностью расположен в границах зоны с реестровым номером 04:03-6.332 от 19.04.2021, ограничение использования земельного участка в пределах зоны: В соответствии со ст. 65 Водного кодекса Российской Федерации (ч.15 ст.65 федерального закона от 03.06.2006 N 74-ФЗ "Водный кодекс Российской Федерации" (ред. от 08.12.2020) в границах водоохранных зон запрещаются: 1) использование сточных вод в целях регулирования плодородия почв (в ред. Федерального закона от 21.10.2013 N 282-ФЗ); 2) размещение кладбищ, скотомогильников, объектов размещения отходов производства и потребления, химических, взрывчатых, токсичных, отравляющих и ядовитых веществ, пунктов захоронения радиоактивных отходов (в ред. Федеральных законов от 11.07.2011 N 190-ФЗ, от 29.12.2014 N 458-ФЗ); 3) осуществление авиационных мер по борьбе с вредными организмами (в ред. Федерального закона от 21.10.2013 N 282-ФЗ); 4) движение и стоянка транспортных средств (кроме специальных транспортных средств), за исключением их движения по дорогам и стоянки на дорогах и в специально оборудованных местах, имеющих твердое покрытие; 5) строительство и реконструкция автозаправочных станций, складов горюче-смазочных материалов (за исключением случаев, если автозаправочные станции, склады горюче-смазочных материалов размещены на территориях портов, инфраструктуры внутренних водных путей, в том числе баз (сооружений) для стоянки маломерных судов, объектов органов федеральной службы безопасности), станций технического обслуживания, используемых для технического осмотра и ремонта транспортных средств, осуществление мойки транспортных средств (п. 5 в ред. Федерального закона от 02.08.2019 N 294-ФЗ); 6) хранение пестицидов и агрохимикатов (за исключением хранения агрохимикатов в специализированных хранилищах на территориях морских портов за пределами границ прибрежных защитных полос), применение пестицидов и агрохимикатов (п. 6 в ред. Федерального закона от 08.12.2020 N 416-ФЗ); 7) сброс сточных, в том числе дренажных, вод (п. 7 введен Федеральным законом от 21.10.2013 N 282-ФЗ); 8) разведка и добыча общераспространенных полезных ископаемых (за исключением случаев, если разведка и добыча общераспространенных полезных ископаемых осуществляются пользователями недр, осуществляющими разведку и добычу иных видов полезных ископаемых, в границах предоставленных им в соответствии с законодательством Российской Федерации о недрах горных отводов и (или) геологических отводов на основании утвержденного технического проекта в соответствии со статьей 19.1 Закона Российской Федерации от 21 февраля 1992 года N 2395-1 "О недрах") (п. 8 введен Федеральным законом от 21.10.2013 N 282-ФЗ)., вид/наименование: Прибрежная защитная полоса реки Бия от с. Кебезень до границы с Алтайским краем на территории Республики Алтай, тип: Прибрежная защитная полоса, решения:</p> <p>1. дата решения: 31.10.2019, номер решения: 856, наименование ОГВ/ОМСУ: Министерство природных ресурсов, экологии и туризма Республики Алтай</p> <p>2. дата решения: 19.03.2021, номер решения: 2385, наименование ОГВ/ОМСУ: Министерство природных ресурсов, экологии и туризма Республики Алтай</p>		
Сведения о том, что земельный участок расположен в границах особой экономической зоны, территории опережающего социально-экономического развития, зоны территориального развития в Российской Федерации, игровой зоны:	данные отсутствуют		

полное наименование должности	подпись	инициалы, фамилия
-------------------------------	---------	-------------------

М.П.

Земельный участок		
вид объекта недвижимости		
Лист № 3 раздела 1	Всего листов раздела 1: 4	Всего разделов: 6
Всего листов выписки: 10		
26.01.2022г. № КУВИ-001/2022-10639063		
Кадастровый номер:	04:03:070501:215	
Сведения о том, что земельный участок расположен в границах особо охраняемой природной территории, охотничьих угодий, лесничеств:	данные отсутствуют	
Сведения о результатах проведения государственного земельного надзора:	данные отсутствуют	
Сведения о расположении земельного участка в границах территории, в отношении которой утвержден проект межевания территории:	данные отсутствуют	
Условный номер земельного участка:	данные отсутствуют	
Сведения о принятии акта и (или) заключении договора, предусматривающих предоставление в соответствии с земельным законодательством исполнительным органом государственным органом власти или органом местного самоуправления, находящегося в государственной или муниципальной собственности земельного участка для строительства наемного дома социального использования или наемного дома коммерческого использования:	данные отсутствуют	
Сведения о том, что земельный участок или земельные участки образованы на основании решения об изъятии земельного участка и (или) расположенного на нем объекта недвижимости для государственных или муниципальных нужд:	данные отсутствуют	
Сведения о том, что земельный участок образован из земель или земельного участка, государственная собственность на которые не разграничена:	данные отсутствуют	
Сведения о наличии земельного спора о местоположении границ земельных участков:	данные отсутствуют	
Статус записи об объекте недвижимости:	Сведения об объекте недвижимости имеют статус "актуальные"	
Особые отметки:	Сведения об ограничениях права на объект недвижимости, обременениях данного объекта, не зарегистрированных в реестре прав, ограничений прав и обременений недвижимого имущества: вид ограничения (обременения): ограничения прав на земельный участок, предусмотренные статьями 56, 56.1 Земельного кодекса Российской Федерации; срок действия: с 19.04.2021; реквизиты документа-основания: приказ "Об определении береговых линий, границ водоохранных зон и границ прибрежных защитных полос реки Бия от с. Кебезень до границы с Алтайским краем на территории Республики Алтай" от 31.10.2019 № 856 выдан: Министерство природных ресурсов, экологии и туризма Республики Алтай; сопроводительное письмо от 19.03.2021 № 2385 выдан: Министерство природных ресурсов, экологии и туризма Республики Алтай. Граница земельного участка пересекает границы	
полное наименование должности	подпись	инициалы, фамилия

М.П.



Земельный участок			
вид объекта недвижимости			
Лист № 4 раздела 1	Всего листов раздела 1: 4	Всего разделов: 6	Всего листов выписки: 10
26.01.2022г. № КУВИ-001/2022-10639063			
Кадастровый номер:	04:03:070501:215		
	земельных участков (земельного участка) с кадастровыми номерами (кадастровым номером) 04:03:070501:194. Сведения, необходимые для заполнения раздела: 4 - Сведения о частях земельного участка, отсутствуют.		
Получатель выписки:	Прокопьев Андрей Павлович, действующий(ая) на основании документа "" АДМИНИСТРАЦИЯ МУНИЦИПАЛЬНОГО ОБРАЗОВАНИЯ "ТУРОЧАКСКИЙ РАЙОН"		

полное наименование должности	подпись	инициалы, фамилия

М.П.

## Выписка из Единого государственного реестра недвижимости об объекте недвижимости

## Сведения о зарегистрированных правах

Земельный участок			
вид объекта недвижимости			
Лист № 1 раздела 2	Всего листов раздела 2: 2	Всего разделов: 6	Всего листов выписки: 10
26.01.2022г. № КУВИ-001/2022-10639063			
Кадастровый номер:		04:03:070501:215	

1	Правообладатель (правообладатели):	1.1	
2	Вид, номер, дата и время государственной регистрации права:	2.1	Собственность 04-02-02/037/2008-303 03.09.2008 00:00:00
3	Сведения об осуществлении государственной регистрации сделки, права без необходимого в силу закона согласия третьего лица, органа:	3.1	данные отсутствуют
4	Ограничение прав и обременение объекта недвижимости:	не зарегистрировано	
5	Договоры участия в долевом строительстве:	не зарегистрировано	
6	Заявленные в судебном порядке права требования:	данные отсутствуют	
7	Сведения о возражении в отношении зарегистрированного права:	данные отсутствуют	
8	Сведения о наличии решения об изъятии объекта недвижимости для государственных и муниципальных нужд:	данные отсутствуют	
9	Сведения о невозможности государственной регистрации без личного участия правообладателя или его законного представителя:	данные отсутствуют	
10	Правопритязания и сведения о наличии поступивших, но не рассмотренных заявлений о проведении государственной регистрации права (перехода, прекращения права), ограничения права или обременения объекта недвижимости, сделки в отношении объекта недвижимости:	отсутствуют	

полное наименование должности	подпись	инициалы, фамилия
-------------------------------	---------	-------------------

М.П.

Земельный участок			
вид объекта недвижимости			
Лист № 2 раздела 2	Всего листов раздела 2: 2	Всего разделов: 6	Всего листов выписки: 10
26.01.2022г. № КУВИ-001/2022-10639063			
Кадастровый номер:		04:03:070501:215	
11	Сведения о невозможности государственной регистрации перехода, прекращения, ограничения права на земельный участок из земель сельскохозяйственного назначения:	данные отсутствуют	

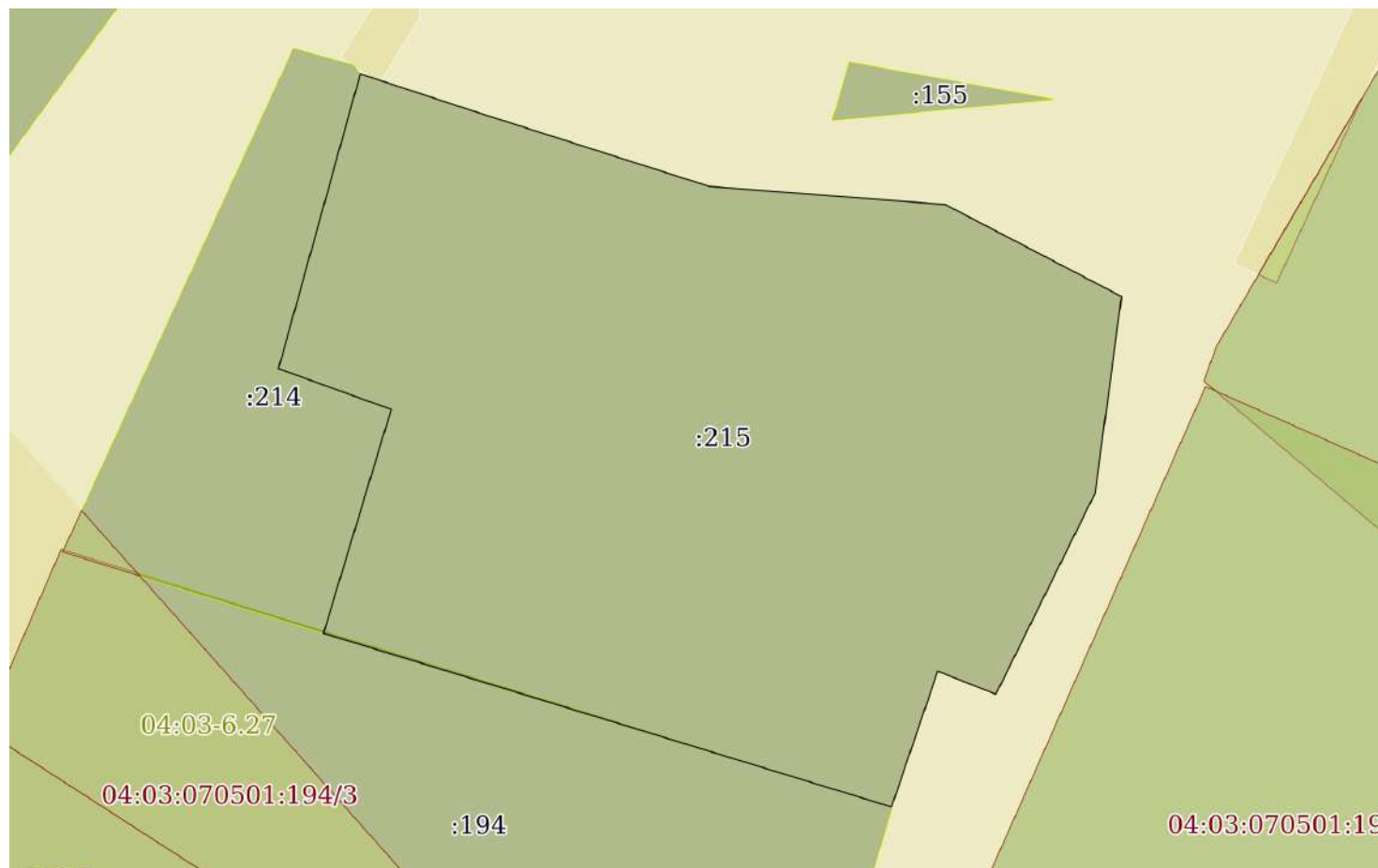
полное наименование должности	подпись	инициалы, фамилия
-------------------------------	---------	-------------------

М.П.

Выписка из Единого государственного реестра недвижимости об объекте недвижимости  
 Описание местоположения земельного участка

Земельный участок			
вид объекта недвижимости			
Лист № 1 раздела 3	Всего листов раздела 3: 1	Всего разделов: 6	Всего листов выписки: 10
26.01.2022г. № КУВИ-001/2022-10639063			
Кадастровый номер:		04:03:070501:215	

План (чертеж, схема) земельного участка



Масштаб 1:600      Условные обозначения:

полное наименование должности	подпись	инициалы, фамилия

М.П.

## Выписка из Единого государственного реестра недвижимости об объекте недвижимости

## Описание местоположения земельного участка

Земельный участок			
вид объекта недвижимости			
Лист № 1 раздела 3.1	Всего листов раздела 3.1: 1	Всего разделов: 6	Всего листов выписки: 10
26.01.2022г. № КУВИ-001/2022-10639063			
Кадастровый номер:		04:03:070501:215	

Описание местоположения границ земельного участка							
№ п/п	Номер точки		Дирекционный угол	Горизонтальное проложение, м	Описание закрепления на местности	Кадастровые номера смежных участков	Сведения об адресах правообладателей смежных земельных участков
	началь ная	конечн ая					
1	2	3	4	5	6	7	8
1	1.1.1	1.1.2	16°50.2'	20.06	данные отсутствуют	04:03:070501:214	Россия, Республика Алтай, район. Турочакский, с. Кебезень, ул. Набережная, д. 4
2	1.1.2	1.1.3	289°53.8'	10.28	данные отсутствуют	04:03:070501:214	Россия, Республика Алтай, район. Турочакский, с. Кебезень, ул. Набережная, д. 4
3	1.1.3	1.1.4	15°31.1'	26.24	данные отсутствуют	04:03:070501:214	Россия, Республика Алтай, район. Турочакский, с. Кебезень, ул. Набережная, д. 4
4	1.1.4	1.1.5	108°12.9'	9.89	данные отсутствуют	данные отсутствуют	данные отсутствуют
5	1.1.5	1.1.6	107°42.2'	21.57	данные отсутствуют	данные отсутствуют	данные отсутствуют
6	1.1.6	1.1.7	94°24.2'	20.32	данные отсутствуют	данные отсутствуют	данные отсутствуют
7	1.1.7	1.1.8	117°33.4'	17.05	данные отсутствуют	данные отсутствуют	данные отсутствуют
8	1.1.8	1.1.9	187°41.8'	17.02	данные отсутствуют	данные отсутствуют	данные отсутствуют
9	1.1.9	1.1.10	206°16.3'	19.23	данные отсутствуют	данные отсутствуют	данные отсутствуют
10	1.1.10	1.1.11	291°38.6'	5.37	данные отсутствуют	данные отсутствуют	данные отсутствуют
11	1.1.11	1.1.12	198°47.3'	12.3	данные отсутствуют	данные отсутствуют	данные отсутствуют
12	1.1.12	1.1.1	286°59.3'	50.96	данные отсутствуют	04:03:070501:194	Россия, Республика Алтай, Турочакский район, с. Кебезень, ул. Набережная, д.3А

полное наименование должности	подпись	инициалы, фамилия

М.П.

## Выписка из Единого государственного реестра недвижимости об объекте недвижимости

## Описание местоположения земельного участка

Земельный участок			
вид объекта недвижимости			
Лист № 1 раздела 3.2	Всего листов раздела 3.2: 1	Всего разделов: 6	Всего листов выписки: 10
26.01.2022г. № КУВИ-001/2022-10639063			
Кадастровый номер:		04:03:070501:215	

Сведения о характерных точках границы земельного участка				
Система координат 04.2				
Номер точки	Координаты, м		Описание закрепления на местности	Средняя квадратичная погрешность определения координат характерных точек границ земельного участка, м
	X	Y		
1	2	3	4	5
1	640496	2205805.72	-	0.3
2	640515.2	2205811.53	-	0.3
3	640518.7	2205801.86	-	0.3
4	640543.98	2205808.88	-	0.3
5	640540.89	2205818.27	-	0.3
6	640534.33	2205838.82	-	0.3
7	640532.77	2205859.08	-	0.3
8	640524.88	2205874.2	-	0.3
9	640508.01	2205871.92	-	0.3
10	640490.77	2205863.41	-	0.3
11	640492.75	2205858.42	-	0.3
12	640481.11	2205854.46	-	0.3
13	640496	2205805.72	-	0.3

полное наименование должности	подпись	инициалы, фамилия
-------------------------------	---------	-------------------

М.П.

Выписка из Единого государственного реестра недвижимости об объекте недвижимости  
Сведения о частях земельного участка

Земельный участок			
вид объекта недвижимости			
Лист № 1 раздела 4.1	Всего листов раздела 4.1: 1	Всего разделов: 6	Всего листов выписки: 10
26.01.2022г. № КУВИ-001/2022-10639063			
Кадастровый номер:		04:03:070501:215	

Учетный номер части	Площадь, м2	Содержание ограничения в использовании или ограничения права на объект недвижимости или обременения объекта недвижимости
1	2	3
	Весь	<p>вид ограничения (обременения): ограничения прав на земельный участок, предусмотренные статьями 56, 56.1 Земельного кодекса Российской Федерации; Срок действия: с 2021-04-19; реквизиты документа-основания: приказ "Об определении береговых линий, границ водоохранных зон и границ прибрежных защитных полос реки Бия от с. Кебезень до границы с Алтайским краем на территории Республики Алтай" от 31.10.2019 № 856 выдан: Министерство природных ресурсов, экологии и туризма Республики Алтай; сопроводительное письмо от 19.03.2021 № 2385 выдан: Министерство природных ресурсов, экологии и туризма Республики Алтай; Содержание ограничения (обременения): В соответствии со ст. 65 Водного кодекса Российской Федерации (ч.15 ст.65 федерального закона от 03.06.2006 N 74-ФЗ "Водный кодекс Российской Федерации" (ред. от 08.12.2020) в границах водоохранных зон запрещаются: 1) использование сточных вод в целях регулирования плодородия почв (в ред. Федерального закона от 21.10.2013 N 282-ФЗ); 2) размещение кладбищ, скотомогильников, объектов размещения отходов производства и потребления, химических, взрывчатых, токсичных, отравляющих и ядовитых веществ, пунктов захоронения радиоактивных отходов (в ред. Федеральных законов от 11.07.2011 N 190-ФЗ, от 29.12.2014 N 458-ФЗ); 3) осуществление авиационных мер по борьбе с вредными организмами (в ред. Федерального закона от 21.10.2013 N 282-ФЗ); 4) движение и стоянка транспортных средств (кроме специальных транспортных средств), за исключением их движения по дорогам и стоянки на дорогах и в специально оборудованных местах, имеющих твердое покрытие; 5) строительство и реконструкция автозаправочных станций, складов горюче-смазочных материалов (за исключением случаев, если автозаправочные станции, склады горюче-смазочных материалов размещены на территориях портов, инфраструктуры внутренних водных путей, в том числе баз (сооружений) для стоянки маломерных судов, объектов органов федеральной службы безопасности), станций технического обслуживания, используемых для технического осмотра и ремонта транспортных средств, осуществление мойки транспортных средств (п. 5 в ред. Федерального закона от 02.08.2019 N 294-ФЗ); 6) хранение пестицидов и агрохимикатов (за исключением хранения агрохимикатов в специализированных хранилищах на территориях морских портов за пределами границ прибрежных защитных полос), применение пестицидов и агрохимикатов (п. 6 в ред. Федерального закона от 08.12.2020 N 416-ФЗ); 7) сброс сточных, в том числе дренажных, вод (п. 7 введен Федеральным законом от 21.10.2013 N 282-ФЗ); 8) разведка и добыча общераспространенных полезных ископаемых (за исключением случаев, если разведка и добыча общераспространенных полезных ископаемых осуществляются пользователями недр, осуществляющими разведку и добычу иных видов полезных ископаемых, в границах предоставленных им в соответствии с законодательством Российской Федерации о недрах горных отводов и (или) геологических отводов на основании утвержденного технического проекта в соответствии со статьей 19.1 Закона Российской Федерации от 21 февраля 1992 года N 2395-1 "О недрах") (п. 8 введен Федеральным законом от 21.10.2013 N 282-ФЗ).; Реестровый номер границы: 04:03-6.332; Вид объекта реестра границ: Зона с особыми условиями использования территории; Вид зоны по документу: Прибрежная защитная полоса реки Бия от с. Кебезень до границы с Алтайским краем на территории Республики Алтай; Тип зоны: Прибрежная защитная полоса</p>

полное наименование должности	подпись	инициалы, фамилия

М.П.

Выписка из Единого государственного реестра недвижимости об объекте недвижимости

Сведения о характеристиках объекта недвижимости

На основании запроса от 26.01.2022, поступившего на рассмотрение 26.01.2022, сообщаем, что согласно записям Единого государственного реестра недвижимости:

Раздел 1 Лист 1

Земельный участок			
вид объекта недвижимости			

Лист № 1 раздела 1	Всего листов раздела 1: 4	Всего разделов: 8	Всего листов выписки: 15
--------------------	---------------------------	-------------------	--------------------------

27.01.2022г. № КУВИ-001/2022-10654799	
Кадастровый номер:	04:03:070501:194
Номер кадастрового квартала:	04:03:070501
Дата присвоения кадастрового номера:	29.02.2008

Ранее присвоенный государственный учетный номер:	данные отсутствуют
Местоположение:	Республика Алтай, Турочакский район, с. Кебезень, ул. Набережная, 3"А"
Площадь:	1860 +/- 30
Кадастровая стоимость, руб.:	331861.2
Кадастровые номера расположенных в пределах земельного участка объектов недвижимости:	04:03:070501:1007, 04:03:070501:881
Кадастровые номера объектов недвижимости, из которых образован объект недвижимости:	данные отсутствуют
Кадастровые номера образованных объектов недвижимости:	данные отсутствуют
Категория земель:	Земли населенных пунктов
Виды разрешенного использования:	Для индивидуального жилищного строительства
Сведения о кадастровом инженерере:	данные отсутствуют
Сведения о лесах, водных объектах и об иных природных объектах, расположенных в пределах земельного участка:	данные отсутствуют

полное наименование должности	подпись	инициалы, фамилия
-------------------------------	---------	-------------------

М.П.



Земельный участок			
вид объекта недвижимости			
Лист № 2 раздела 1	Всего листов раздела 1: 4	Всего разделов: 8	Всего листов выписки: 15
27.01.2022г. № КУВИ-001/2022-10654799			
Кадастровый номер:		04:03:070501:194	
Сведения о том, что земельный участок полностью расположен в границах зоны с особыми условиями использования территории, территории объекта культурного наследия, публичного сервитута:	<p>Земельный участок полностью расположен в границах зоны с реестровым номером 04:03-6.332 от 19.04.2021, ограничение использования земельного участка в пределах зоны: В соответствии со ст. 65 Водного кодекса Российской Федерации (ч.15 ст.65 федерального закона от 03.06.2006 N 74-ФЗ "Водный кодекс Российской Федерации" (ред. от 08.12.2020) в границах водоохранных зон запрещаются: 1) использование сточных вод в целях регулирования плодородия почв (в ред. Федерального закона от 21.10.2013 N 282-ФЗ); 2) размещение кладбищ, скотомогильников, объектов размещения отходов производства и потребления, химических, взрывчатых, токсичных, отравляющих и ядовитых веществ, пунктов захоронения радиоактивных отходов (в ред. Федеральных законов от 11.07.2011 N 190-ФЗ, от 29.12.2014 N 458-ФЗ); 3) осуществление авиационных мер по борьбе с вредными организмами (в ред. Федерального закона от 21.10.2013 N 282-ФЗ); 4) движение и стоянка транспортных средств (кроме специальных транспортных средств), за исключением их движения по дорогам и стоянки на дорогах и в специально оборудованных местах, имеющих твердое покрытие; 5) строительство и реконструкция автозаправочных станций, складов горюче-смазочных материалов (за исключением случаев, если автозаправочные станции, склады горюче-смазочных материалов размещены на территориях портов, инфраструктуры внутренних водных путей, в том числе баз (сооружений) для стоянки маломерных судов, объектов органов федеральной службы безопасности), станций технического обслуживания, используемых для технического осмотра и ремонта транспортных средств, осуществление мойки транспортных средств (п. 5 в ред. Федерального закона от 02.08.2019 N 294-ФЗ); 6) хранение пестицидов и агрохимикатов (за исключением хранения агрохимикатов в специализированных хранилищах на территориях морских портов за пределами границ прибрежных защитных полос), применение пестицидов и агрохимикатов (п. 6 в ред. Федерального закона от 08.12.2020 N 416-ФЗ); 7) сброс сточных, в том числе дренажных, вод (п. 7 введен Федеральным законом от 21.10.2013 N 282-ФЗ); 8) разведка и добыча общераспространенных полезных ископаемых (за исключением случаев, если разведка и добыча общераспространенных полезных ископаемых осуществляются пользователями недр, осуществляющими разведку и добычу иных видов полезных ископаемых, в границах предоставленных им в соответствии с законодательством Российской Федерации о недрах горных отводов и (или) геологических отводов на основании утвержденного технического проекта в соответствии со статьей 19.1 Закона Российской Федерации от 21 февраля 1992 года N 2395-1 "О недрах") (п. 8 введен Федеральным законом от 21.10.2013 N 282-ФЗ)., вид/наименование: Прибрежная защитная полоса реки Бия от с. Кебезень до границы с Алтайским краем на территории Республики Алтай, тип: Прибрежная защитная полоса, решения:</p> <p>1. дата решения: 31.10.2019, номер решения: 856, наименование ОГВ/ОМСУ: Министерство природных ресурсов, экологии и туризма Республики Алтай</p> <p>2. дата решения: 19.03.2021, номер решения: 2385, наименование ОГВ/ОМСУ: Министерство природных ресурсов, экологии и туризма Республики Алтай</p>		
Сведения о том, что земельный участок расположен в границах особой экономической зоны, территории опережающего социально-экономического развития, зоны территориального развития в Российской Федерации, игровой зоны:	данные отсутствуют		

полное наименование должности	подпись	инициалы, фамилия
-------------------------------	---------	-------------------

М.П.

Земельный участок			
вид объекта недвижимости			
Лист № 3 раздела 1	Всего листов раздела 1: 4	Всего разделов: 8	Всего листов выписки: 15
27.01.2022г. № КУВИ-001/2022-10654799			
Кадастровый номер:		04:03:070501:194	
Сведения о том, что земельный участок расположен в границах особо охраняемой природной территории, охотничьих угодий, лесничеств:		данные отсутствуют	
Сведения о результатах проведения государственного земельного надзора:		данные отсутствуют	
Сведения о расположении земельного участка в границах территории, в отношении которой утвержден проект межевания территории:		данные отсутствуют	
Условный номер земельного участка:		данные отсутствуют	
Сведения о принятии акта и (или) заключении договора, предусматривающих предоставление в соответствии с земельным законодательством исполнительным органом государственным органом власти или органом местного самоуправления, находящегося в государственной или муниципальной собственности земельного участка для строительства наемного дома социального использования или наемного дома коммерческого использования:		данные отсутствуют	
Сведения о том, что земельный участок или земельные участки образованы на основании решения об изъятии земельного участка и (или) расположенного на нем объекта недвижимости для государственных или муниципальных нужд:		данные отсутствуют	
Сведения о том, что земельный участок образован из земель или земельного участка, государственная собственность на которые не разграничена:		данные отсутствуют	
Сведения о наличии земельного спора о местоположении границ земельных участков:		данные отсутствуют	
Статус записи об объекте недвижимости:		Сведения об объекте недвижимости имеют статус "актуальные, ранее учтенные"	
Особые отметки:		Сведения об ограничениях права на объект недвижимости, обременениях данного объекта, не зарегистрированных в реестре прав, ограничений прав и обременений недвижимого имущества: вид ограничения (обременения): ограничения прав на земельный участок, предусмотренные статьями 56, 56.1 Земельного кодекса Российской Федерации; срок действия: с 08.11.2016; реквизиты документа-основания: zONE_d9b6add7-c38d-4306-ad32-d54c4cf4e2f5 от 16.05.2014 № б/н выдан: ООО "Красноярское аэрогеодезическое предприятие". вид ограничения (обременения): ограничения прав на земельный участок, предусмотренные статьями 56, 56.1 Земельного кодекса Российской Федерации; срок действия: с 12.12.2016; реквизиты документа-основания: zONE_187C7C7C-8033-44B1-AA6F-380F2337F03E от 01.12.2012 № б/н выдан: ООО "Геокад+". вид	
полное наименование должности		подпись	инициалы, фамилия

М.П.

Земельный участок			
вид объекта недвижимости			
Лист № 4 раздела 1	Всего листов раздела 1: 4	Всего разделов: 8	Всего листов выписки: 15
27.01.2022г. № КУВИ-001/2022-10654799			
Кадастровый номер:		04:03:070501:194	
		ограничения (обременения): ограничения прав на земельный участок, предусмотренные статьями 56, 56.1 Земельного кодекса Российской Федерации; срок действия: с 19.04.2021; реквизиты документа-основания: приказ "Об определении береговых линий, границ водоохранных зон и границ прибрежных защитных полос реки Бия от с. Кебезень до границы с Алтайским краем на территории Республики Алтай" от 31.10.2019 № 856 выдан: Министерство природных ресурсов, экологии и туризма Республики Алтай; сопроводительное письмо от 19.03.2021 № 2385 выдан: Министерство природных ресурсов, экологии и туризма Республики Алтай. Граница земельного участка пересекает границы земельных участков (земельного участка) с кадастровыми номерами (кадастровым номером) 04:03:070501:214, 04:03:070501:215.	
Получатель выписки:		Прокопьев Андрей Павлович, действующий(ая) на основании документа "" АДМИНИСТРАЦИЯ МУНИЦИПАЛЬНОГО ОБРАЗОВАНИЯ "ТУРОЧАКСКИЙ РАЙОН"	

полное наименование должности	подпись	инициалы, фамилия

М.П.

## Выписка из Единого государственного реестра недвижимости об объекте недвижимости

## Сведения о зарегистрированных правах

Земельный участок			
вид объекта недвижимости			
Лист № 1 раздела 2	Всего листов раздела 2: 2	Всего разделов: 8	Всего листов выписки: 15
27.01.2022г. № КУВИ-001/2022-10654799			
Кадастровый номер:		04:03:070501:194	
1	Правообладатель (правообладатели):	1.1	
2	Вид, номер, дата и время государственной регистрации права:	2.1	Собственность 04-02/004-02/004/033/2015-827/2 12.08.2015 11:45:54
3	Сведения об осуществлении государственной регистрации сделки, права без необходимого в силу закона согласия третьего лица, органа:	3.1	данные отсутствуют
4	Ограничение прав и обременение объекта недвижимости:	не зарегистрировано	
5	Договоры участия в долевом строительстве:	не зарегистрировано	
6	Заявленные в судебном порядке права требования:	данные отсутствуют	
7	Сведения о возражении в отношении зарегистрированного права:	данные отсутствуют	
8	Сведения о наличии решения об изъятии объекта недвижимости для государственных и муниципальных нужд:	данные отсутствуют	
9	Сведения о невозможности государственной регистрации без личного участия правообладателя или его законного представителя:	данные отсутствуют	
10	Правопритязания и сведения о наличии поступивших, но не рассмотренных заявлений о проведении государственной регистрации права (перехода, прекращения права), ограничения права или обременения объекта недвижимости, сделки в отношении объекта недвижимости:	отсутствуют	

полное наименование должности	подпись	инициалы, фамилия
-------------------------------	---------	-------------------

М.П.

Земельный участок			
вид объекта недвижимости			
Лист № 2 раздела 2	Всего листов раздела 2: 2	Всего разделов: 8	Всего листов выписки: 15
27.01.2022г. № КУВИ-001/2022-10654799			
Кадастровый номер:		04:03:070501:194	
11	Сведения о невозможности государственной регистрации перехода, прекращения, ограничения права на земельный участок из земель сельскохозяйственного назначения:	данные отсутствуют	

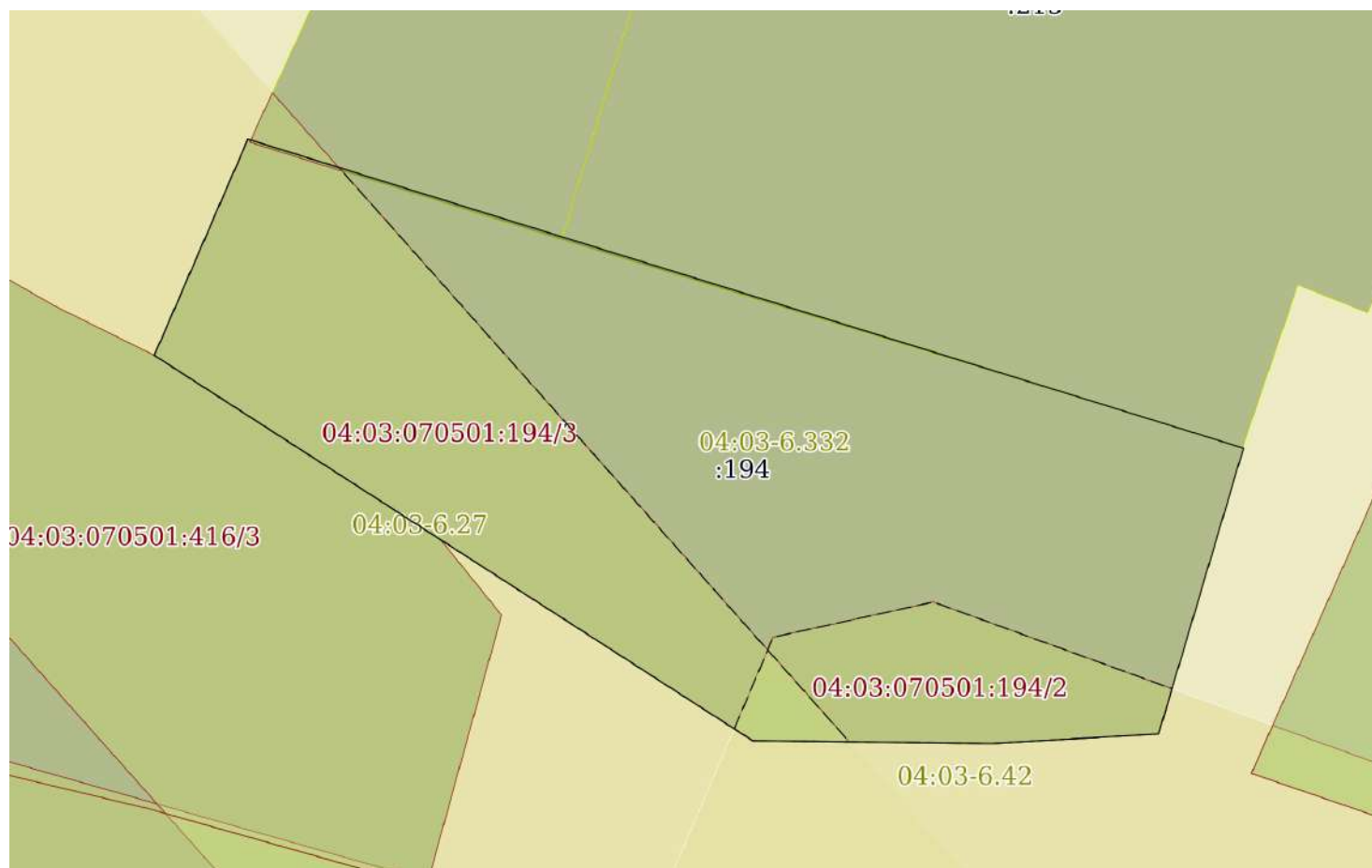
полное наименование должности	подпись	инициалы, фамилия
-------------------------------	---------	-------------------

М.П.

Выписка из Единого государственного реестра недвижимости об объекте недвижимости  
 Описание местоположения земельного участка

Земельный участок			
вид объекта недвижимости			
Лист № 1 раздела 3	Всего листов раздела 3: 1	Всего разделов: 8	Всего листов выписки: 15
27.01.2022г. № КУВИ-001/2022-10654799			
Кадастровый номер:		04:03:070501:194	

План (чертеж, схема) земельного участка



Масштаб 1:500

Условные обозначения:

полное наименование должности	подпись	инициалы, фамилия

М.П.

## Выписка из Единого государственного реестра недвижимости об объекте недвижимости

## Описание местоположения земельного участка

Земельный участок			
вид объекта недвижимости			
Лист № 1 раздела 3.1	Всего листов раздела 3.1: 1	Всего разделов: 8	Всего листов выписки: 15
27.01.2022г. № КУВИ-001/2022-10654799			
Кадастровый номер:		04:03:070501:194	

Описание местоположения границ земельного участка							
№ п/п	Номер точки		Дирекционный угол	Горизонтальное проложение, м	Описание закрепления на местности	Кадастровые номера смежных участков	Сведения об адресах правообладателей смежных земельных участков
	началь ная	конечн ая					
1	2	3	4	5	6	7	8
1	1.1.1	1.1.2	107°14.1'	57.85	данные отсутствуют	данные отсутствуют	данные отсутствуют
2	1.1.2	1.1.3	196°32.5'	21.35	данные отсутствуют	данные отсутствуют	данные отсутствуют
3	1.1.2	1.1.2			данные отсутствуют	04:03:070501:215	Россия, Республика Алтай, район. Турочакский, с. Кебезень, ул. Набережная, д. 4
4	1.1.3	1.1.4	266°43.9'	11.93	данные отсутствуют	данные отсутствуют	данные отсутствуют
5	1.1.4	1.1.5	270°40.0'	17.17	данные отсутствуют	данные отсутствуют	данные отсутствуют
6	1.1.5	1.1.6	302°47.5'	50.96	данные отсутствуют	данные отсутствуют	данные отсутствуют
7	1.1.6	1.1.7	23°24.2'	16.87	данные отсутствуют	данные отсутствуют	данные отсутствуют
8	1.1.6	1.1.6			данные отсутствуют	04:03:070501:416	Россия, Республика Алтай, район. Турочакский, с. Кебезень, ул. Набережная, д. 3, кв. 2
9	1.1.7	1.1.1	107°16.3'	16.81	данные отсутствуют	04:03:070501:214	Россия, Республика Алтай, район. Турочакский, с. Кебезень, ул. Набережная, д. 4

полное наименование должности	подпись	инициалы, фамилия

М.П.

## Выписка из Единого государственного реестра недвижимости об объекте недвижимости

## Описание местоположения земельного участка

Земельный участок			
вид объекта недвижимости			
Лист № 1 раздела 3.2	Всего листов раздела 3.2: 1	Всего разделов: 8	Всего листов выписки: 15
27.01.2022г. № КУВИ-001/2022-10654799			
Кадастровый номер:		04:03:070501:194	

Сведения о характерных точках границы земельного участка				
Система координат 04.2				
Номер точки	Координаты, м		Описание закрепления на местности	Средняя квадратичная погрешность определения координат характерных точек границ земельного участка, м
	X	Y		
1	2	3	4	5
1	640498.21	2205799.27	-	0.3
2	640503.2	2205783.22	-	0.3
3	640487.72	2205776.52	-	0.3
4	640460.12	2205819.36	-	0.3
5	640459.92	2205836.53	-	0.3
6	640460.6	2205848.44	-	0.3
7	640481.07	2205854.52	-	0.3
8	640498.21	2205799.27	-	0.3

полное наименование должности	подпись	инициалы, фамилия

М.П.



Выписка из Единого государственного реестра недвижимости об объекте недвижимости  
Сведения о частях земельного участка

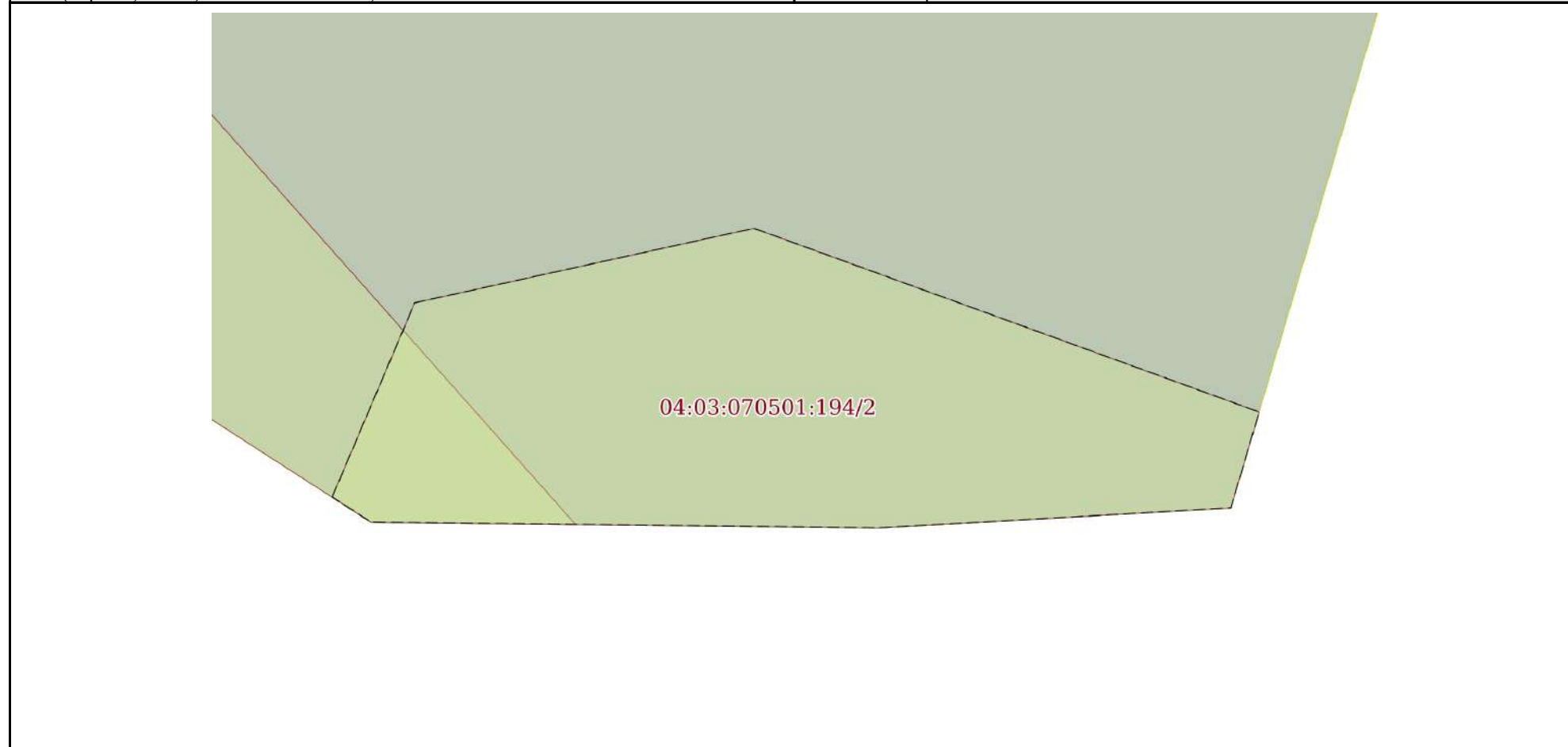
Земельный участок			
вид объекта недвижимости			

Лист № 1 раздела 4	Всего листов раздела 4: 2	Всего разделов: 8	Всего листов выписки: 15
--------------------	---------------------------	-------------------	--------------------------

27.01.2022г. № КУВИ-001/2022-10654799

Кадастровый номер: 04:03:070501:194

План (чертеж, схема) части земельного участка Учетный номер части: 04:03:070501:194/2



Масштаб 1:200 Условные обозначения:

полное наименование должности	подпись	инициалы, фамилия
-------------------------------	---------	-------------------

М.П.

Земельный участок			
вид объекта недвижимости			
Лист № 2 раздела 4	Всего листов раздела 4: 2	Всего разделов: 8	Всего листов выписки: 15
27.01.2022г. № КУВИ-001/2022-10654799			
Кадастровый номер:		04:03:070501:194	

План (чертеж, схема) части земельного участка	Учетный номер части: 04:03:070501:194/3
<p>The plan shows several land parcels. The central parcel is labeled '04:03:070501:194/3'. To its left is a larger parcel labeled '04:03:070501:416/3'. To its right is a parcel labeled ':194'. At the bottom right is a smaller parcel labeled '04:03:070501:194/2'. The parcels are shaded in light green and outlined in black.</p>	
Масштаб 1:400	Условные обозначения:

полное наименование должности	подпись	инициалы, фамилия
-------------------------------	---------	-------------------

М.П.

Выписка из Единого государственного реестра недвижимости об объекте недвижимости  
Сведения о частях земельного участка

Земельный участок			
вид объекта недвижимости			

Лист № 1 раздела 4.1	Всего листов раздела 4.1: 2	Всего разделов: 8	Всего листов выписки: 15
----------------------	-----------------------------	-------------------	--------------------------

27.01.2022г. № КУВИ-001/2022-10654799

Кадастровый номер: 04:03:070501:194

Учетный номер части	Площадь, м2	Содержание ограничения в использовании или ограничения права на объект недвижимости или обременения объекта недвижимости
1	2	3
04:03:070501:194/1		данные отсутствуют
04:03:070501:194/2	225	вид ограничения (обременения): ограничения прав на земельный участок, предусмотренные статьями 56, 56.1 Земельного кодекса Российской Федерации; Срок действия: с 2016-11-08; реквизиты документа-основания: zONE_d9b6add7-c38d-4306-ad32-d54c4cf4e2f5 от 16.05.2014 № б/н выдан: ООО "Красноярское аэрогеодезическое предприятие"; Содержание ограничения (обременения): Ограничения прав, установленные Правилами установления охранных зон объектов электросетевого хозяйства и особых условий использования земельных участков, расположенных в границах таких зон, утвержденными Постановлением Правительства Российской Федерации от 24.02.2009 г. №160; Реестровый номер границы: 04.03.2.22
04:03:070501:194/3	669	вид ограничения (обременения): ограничения прав на земельный участок, предусмотренные статьями 56, 56.1 Земельного кодекса Российской Федерации; Срок действия: с 2016-12-12; реквизиты документа-основания: zONE_187C7C7C-8033-44B1-AA6F-380F2337F03E от 01.12.2012 № б/н выдан: ООО "Геокад+"; Содержание ограничения (обременения): Ограничения использования земель установлены в соответствии с Правилами установления охранных зон объектов электросетевого хозяйства и особых условий использования земельных участков, расположенных в границах таких зон утвержденных Постановлением Правительства РФ от 24.02.2009г. №160 Наименование: Охранная зона линии электропередач ВЛ-110 кВ. РК-11 «Рудик Веселая Сейка» - «Кебезень» ОАО «МРСК Сибири» Протяженность: 12458,78 м; Реестровый номер границы: 04.03.2.2
	Весь	вид ограничения (обременения): ограничения прав на земельный участок, предусмотренные статьями 56, 56.1 Земельного кодекса Российской Федерации; Срок действия: с 2021-04-19; реквизиты документа-основания: приказ "Об определении береговых линий, границ водоохранных зон и границ прибрежных защитных полос реки Бия от с. Кебезень до границы с Алтайским краем на территории Республики Алтай" от 31.10.2019 № 856 выдан: Министерство природных ресурсов, экологии и туризма Республики Алтай; сопроводительное письмо от 19.03.2021 № 2385 выдан: Министерство природных ресурсов, экологии и туризма Республики Алтай; Содержание ограничения (обременения): В соответствии со ст. 65 Водного кодекса Российской Федерации (ч.15 ст.65 федерального закона от 03.06.2006 N 74-ФЗ "Водный кодекс Российской Федерации" (ред. от 08.12.2020) в границах водоохранных зон запрещаются: 1) использование сточных вод в целях регулирования плодородия почв (в ред. Федерального закона от 21.10.2013 N 282-ФЗ); 2) размещение кладбищ, скотомогильников, объектов размещения отходов производства и потребления, химических, взрывчатых, токсичных, отравляющих и ядовитых веществ, пунктов захоронения радиоактивных отходов (в ред. Федеральных законов от 11.07.2011 N 190-ФЗ, от 29.12.2014 N 458-ФЗ); 3) осуществление авиационных мер по борьбе с вредными организмами (в ред. Федерального закона от 21.10.2013 N 282-ФЗ); 4) движение и стоянка транспортных средств (кроме специальных транспортных средств), за исключением их движения по дорогам и стоянки на дорогах и в специально оборудованных местах, имеющих твердое покрытие; 5) строительство и реконструкция автозаправочных станций, складов горюче-смазочных материалов (за исключением случаев, если автозаправочные станции, склады горюче-смазочных материалов размещены на территориях портов, инфраструктуры внутренних водных путей, в том числе баз (сооружений) для стоянки маломерных судов, объектов органов федеральной службы

полное наименование должности	подпись	инициалы, фамилия
-------------------------------	---------	-------------------

М.П.

Земельный участок			
вид объекта недвижимости			
Лист № 2 раздела 4.1	Всего листов раздела 4.1: 2	Всего разделов: 8	Всего листов выписки: 15
27.01.2022г. № КУВИ-001/2022-10654799			
Кадастровый номер:		04:03:070501:194	
		<p>безопасности), станций технического обслуживания, используемых для технического осмотра и ремонта транспортных средств, осуществление мойки транспортных средств (п. 5 в ред. Федерального закона от 02.08.2019 N 294-ФЗ); 6) хранение пестицидов и агрохимикатов (за исключением хранения агрохимикатов в специализированных хранилищах на территориях морских портов за пределами границ прибрежных защитных полос), применение пестицидов и агрохимикатов (п. 6 в ред. Федерального закона от 08.12.2020 N 416-ФЗ); 7) сброс сточных, в том числе дренажных, вод (п. 7 введен Федеральным законом от 21.10.2013 N 282-ФЗ); 8) разведка и добыча общераспространенных полезных ископаемых (за исключением случаев, если разведка и добыча общераспространенных полезных ископаемых осуществляются пользователями недр, осуществляющими разведку и добычу иных видов полезных ископаемых, в границах предоставленных им в соответствии с законодательством Российской Федерации о недрах горных отводов и (или) геологических отводов на основании утвержденного технического проекта в соответствии со статьей 19.1 Закона Российской Федерации от 21 февраля 1992 года N 2395-1 "О недрах") (п. 8 введен Федеральным законом от 21.10.2013 N 282-ФЗ).; Реестровый номер границы: 04:03-6.332; Вид объекта реестра границ: Зона с особыми условиями использования территории; Вид зоны по документу: Прибрежная защитная полоса реки Бия от с. Кебезень до границы с Алтайским краем на территории Республики Алтай; Тип зоны: Прибрежная защитная полоса</p>	

полное наименование должности	подпись	инициалы, фамилия

М.П.

Выписка из Единого государственного реестра недвижимости об объекте недвижимости  
Сведения о частях земельного участка

Земельный участок			
вид объекта недвижимости			
Лист № 1 раздела 4.2	Всего листов раздела 4.2: 2	Всего разделов: 8	Всего листов выписки: 15
27.01.2022г. № КУВИ-001/2022-10654799			
Кадастровый номер:		04:03:070501:194	

Сведения о характерных точках границы части (частей) земельного участка				
Учетный номер части: 04:03:070501:194/2				
Система координат МСК-04, зона 2				
Номер точки	Координаты, м		Описание закрепления на местности	Средняя квадратичная погрешность определения координат характерных точек границ земельного участка, м
	X	Y		
1	2	3	4	5
1	640460.97	2205818.05	-	-
2	640460.12	2205819.36	-	0.3
3	640459.92	2205836.53	-	0.3
4	640460.6	2205848.44	-	0.3
5	640463.84	2205849.4	-	-
6	640470.05	2205832.31	-	0.5
7	640467.53	2205820.84	-	0.5
8	640460.97	2205818.05	-	-

полное наименование должности	подпись	инициалы, фамилия

М.П.

Земельный участок				
вид объекта недвижимости				
Лист № 2 раздела 4.2	Всего листов раздела 4.2: 2		Всего разделов: 8	Всего листов выписки: 15
27.01.2022г. № КУВИ-001/2022-10654799				
Кадастровый номер:			04:03:070501:194	
Сведения о характерных точках границы части (частей) земельного участка				
Учетный номер части: 04:03:070501:194/3				
Система координат МСК-04, зона 2				
Номер точки	Координаты, м		Описание закрепления на местности	Средняя квадратичная погрешность определения координат характерных точек границ земельного участка, м
	X	Y		
1	2	3	4	5
1	640503.2	2205783.22	-	0.3
2	640487.72	2205776.52	-	0.3
3	640460.12	2205819.36	-	0.3
4	640460.04	2205826.28	-	-
5	640501.18	2205789.73	-	-
6	640503.2	2205783.22	-	0.3

полное наименование должности	подпись	инициалы, фамилия

М.П.

Филиал федерального государственного бюджетного учреждения «Федеральная кадастровая палата Федеральной службы государственной регистрации, кадастра и картографии» по Республике Алтай  
полное наименование органа регистрации прав

Выписка из Единого государственного реестра недвижимости об объекте недвижимости

Сведения о характеристиках объекта недвижимости

На основании запроса от 05.07.2022, поступившего на рассмотрение 05.07.2022, сообщаем, что согласно записям Единого государственного реестра недвижимости:

Раздел 1 Лист 1

Земельный участок			
вид объекта недвижимости			

Лист № 1 раздела 1	Всего листов раздела 1: 4	Всего разделов: 8	Всего листов выписки: 22
--------------------	---------------------------	-------------------	--------------------------

05.07.2022г. № КУВИ-001/2022-110777339	
Кадастровый номер:	04:03:070501:414
Номер кадастрового квартала:	04:03:070501
Дата присвоения кадастрового номера:	01.01.1989

Ранее присвоенный государственный учетный номер:	данные отсутствуют
Местоположение:	Местоположение установлено относительно ориентира, расположенного в границах участка. Почтовый адрес ориентира: Республика Алтай, р-н. Турочакский, с. Кебезень, ул. Набережная, д. 3.
Площадь:	1973 +/- 15.55
Кадастровая стоимость, руб.:	352022.66
Кадастровые номера расположенных в пределах земельного участка объектов недвижимости:	04:03:070501:730
Кадастровые номера объектов недвижимости, из которых образован объект недвижимости:	данные отсутствуют
Кадастровые номера образованных объектов недвижимости:	данные отсутствуют
Категория земель:	Земли населенных пунктов
Виды разрешенного использования:	Для ведения личного подсобного хозяйства
Сведения о кадастровом инженерере:	26387, Межевой план подготовлен в результате выполнения кадастровых работ в связи с уточнением местоположения границы и (или) площади земельного участка с кадастровым номером 04:03:070501:414, расположенного Российская Федерация, Республика Алтай, Турочакский район, с. Кебезень, ул. Набережная, д. 3, кв. 1, 355/2021, 2021-11-12
Сведения о лесах, водных объектах и об иных природных объектах, расположенных в пределах земельного участка:	данные отсутствуют

полное наименование должности	подпись	инициалы, фамилия
-------------------------------	---------	-------------------

М.П.

Земельный участок			
вид объекта недвижимости			
Лист № 2 раздела 1	Всего листов раздела 1: 4	Всего разделов: 8	Всего листов выписки: 22
05.07.2022г. № КУВИ-001/2022-110777339			
Кадастровый номер:		04:03:070501:414	
Сведения о том, что земельный участок полностью расположен в границах зоны с особыми условиями использования территории, территории объекта культурного наследия, публичного сервитута:	Земельный участок полностью расположен в границах зоны с реестровым номером 04:03-6.332 от 19.04.2021, ограничение использования земельного участка в пределах зоны: В соответствии со ст. 65 Водного кодекса Российской Федерации (ч.15 ст.65 федерального закона от 03.06.2006 N 74-ФЗ "Водный кодекс Российской Федерации" (ред. от 08.12.2020) в границах водоохранных зон запрещаются: 1) использование сточных вод в целях регулирования плодородия почв (в ред. Федерального закона от 21.10.2013 N 282-ФЗ); 2) размещение кладбищ, скотомогильников, объектов размещения отходов производства и потребления, химических, взрывчатых, токсичных, отравляющих и ядовитых веществ, пунктов захоронения радиоактивных отходов (в ред. Федеральных законов от 11.07.2011 N 190-ФЗ, от 29.12.2014 N 458-ФЗ); 3) осуществление авиационных мер по борьбе с вредными организмами (в ред. Федерального закона от 21.10.2013 N 282-ФЗ); 4) движение и стоянка транспортных средств (кроме специальных транспортных средств), за исключением их движения по дорогам и стоянки на дорогах и в специально оборудованных местах, имеющих твердое покрытие; 5) строительство и реконструкция автозаправочных станций, складов горюче-смазочных материалов (за исключением случаев, если автозаправочные станции, склады горюче-смазочных материалов размещены на территориях портов, инфраструктуры внутренних водных путей, в том числе баз (сооружений) для стоянки маломерных судов, объектов органов федеральной службы безопасности), станций технического обслуживания, используемых для технического осмотра и ремонта транспортных средств, осуществление мойки транспортных средств (п. 5 в ред. Федерального закона от 02.08.2019 N 294-ФЗ); 6) хранение пестицидов и агрохимикатов (за исключением хранения агрохимикатов в специализированных хранилищах на территориях морских портов за пределами границ прибрежных защитных полос), применение пестицидов и агрохимикатов (п. 6 в ред. Федерального закона от 08.12.2020 N 416-ФЗ); 7) сброс сточных, в том числе дренажных, вод (п. 7 введен Федеральным законом от 21.10.2013 N 282-ФЗ); 8) разведка и добыча общераспространенных полезных ископаемых (за исключением случаев, если разведка и добыча общераспространенных полезных ископаемых осуществляются пользователями недр, осуществляющими разведку и добычу иных видов полезных ископаемых, в границах предоставленных им в соответствии с законодательством Российской Федерации о недрах горных отводов и (или) геологических отводов на основании утвержденного технического проекта в соответствии со статьей 19.1 Закона Российской Федерации от 21 февраля 1992 года N 2395-1 "О недрах") (п. 8 введен Федеральным законом от 21.10.2013 N 282-ФЗ)., вид/наименование: Прибрежная защитная полоса реки Бия от с. Кебезень до границы с Алтайским краем на территории Республики Алтай, тип: Прибрежная защитная полоса, решения: 1. дата решения: 31.10.2019, номер решения: 856, наименование ОГВ/ОМСУ: Министерство природных ресурсов, экологии и туризма Республики Алтай 2.		
Сведения о том, что земельный участок полностью расположен в границах зоны с особыми условиями использования территории, территории объекта культурного наследия, публичного сервитута:	дата решения: 19.03.2021, номер решения: 2385, наименование ОГВ/ОМСУ: Министерство природных ресурсов, экологии и туризма Республики Алтай		

полное наименование должности	подпись	инициалы, фамилия

М.П.



Земельный участок		
вид объекта недвижимости		
Лист № 3 раздела 1	Всего листов раздела 1: 4	Всего разделов: 8
Всего листов выписки: 22		
05.07.2022г. № КУВИ-001/2022-110777339		
Кадастровый номер:	04:03:070501:414	
Сведения о том, что земельный участок расположен в границах особой экономической зоны, территории опережающего социально-экономического развития, зоны территориального развития в Российской Федерации, игровой зоны:	данные отсутствуют	
Сведения о том, что земельный участок расположен в границах особо охраняемой природной территории, охотничьих угодий, лесничеств:	данные отсутствуют	
Сведения о результатах проведения государственного земельного надзора:	данные отсутствуют	
Сведения о расположении земельного участка в границах территории, в отношении которой утвержден проект межевания территории:	данные отсутствуют	
Условный номер земельного участка:	данные отсутствуют	
Сведения о принятии акта и (или) заключении договора, предусматривающих предоставление в соответствии с земельным законодательством исполнительным органом государственным органом власти или органом местного самоуправления, находящегося в государственной или муниципальной собственности земельного участка для строительства наемного дома социального использования или наемного дома коммерческого использования:	данные отсутствуют	
Сведения о том, что земельный участок или земельные участки образованы на основании решения об изъятии земельного участка и (или) расположенного на нем объекта недвижимости для государственных или муниципальных нужд:	данные отсутствуют	
Сведения о том, что земельный участок образован из земель или земельного участка, государственная собственность на которые не разграничена:	данные отсутствуют	
Сведения о наличии земельного спора о местоположении границ земельных участков:	данные отсутствуют	
Статус записи об объекте недвижимости:	Сведения об объекте недвижимости имеют статус "актуальные, ранее учтенные"	
Особые отметки:	Сведения об ограничениях права на объект недвижимости, обременениях данного объекта, не зарегистрированных в реестре прав, ограничений прав и обременений недвижимого имущества: вид ограничения (обременения): ограничения прав на земельный участок, предусмотренные статьями 56, 56.1 Земельного кодекса Российской Федерации; срок действия: с 03.12.2021; реквизиты документа-основания: zONE_9F9C3BC7-1798-4B47-A632-DDED52082F71 от 29.10.2013 № б/н выдан: ООО	
полное наименование должности	подпись	инициалы, фамилия

М.П.

Земельный участок			
вид объекта недвижимости			
Лист № 4 раздела 1	Всего листов раздела 1: 4	Всего разделов: 8	Всего листов выписки: 22
05.07.2022г. № КУВИ-001/2022-110777339			
Кадастровый номер:		04:03:070501:414	
		<p>"Геокад+". вид ограничения (обременения): ограничения прав на земельный участок, предусмотренные статьями 56, 56.1 Земельного кодекса Российской Федерации; срок действия: с 03.12.2021; реквизиты документа-основания: zONE_187C7C7C-8033-44B1-AA6F-380F2337F03E от 01.12.2012 № б/н выдан: ООО "Геокад+". вид ограничения (обременения): ограничения прав на земельный участок, предусмотренные статьями 56, 56.1 Земельного кодекса Российской Федерации; срок действия: с 03.12.2021; реквизиты документа-основания: zONE_03135650-ACB5-43F6-9198-B80C4AC1C1F3 от 05.11.2013 № б/н выдан: ООО "Геокад+". вид ограничения (обременения): ограничения прав на земельный участок, предусмотренные статьями 56, 56.1 Земельного кодекса Российской Федерации; срок действия: с 03.12.2021; реквизиты документа-основания: zONE_d9b6add7-c38d-4306-ad32-d54c4cf4e2f5 от 16.05.2014 № б/н выдан: ООО "Красноярское аэрогеодезическое предприятие". вид ограничения (обременения): ограничения прав на земельный участок, предусмотренные статьями 56, 56.1 Земельного кодекса Российской Федерации; срок действия: с 03.12.2021; реквизиты документа-основания: приказ "Об определении береговых линий, границ водоохранных зон и границ прибрежных защитных полос реки Бия от с. Кебезень до границы с Алтайским краем на территории Республики Алтай" от 31.10.2019 № 856 выдан: Министерство природных ресурсов, экологии и туризма Республики Алтай; сопроводительное письмо от 19.03.2021 № 2385 выдан: Министерство природных ресурсов, экологии и туризма Республики Алтай.</p>	
Получатель выписки:		Прокопьев Андрей Павлович, действующий(ая) на основании документа "" АДМИНИСТРАЦИЯ МУНИЦИПАЛЬНОГО ОБРАЗОВАНИЯ "ТУРОЧАКСКИЙ РАЙОН"	

полное наименование должности	подпись	инициалы, фамилия

М.П.

## Выписка из Единого государственного реестра недвижимости об объекте недвижимости

## Сведения о зарегистрированных правах

Земельный участок			
вид объекта недвижимости			
Лист № 1 раздела 2	Всего листов раздела 2: 2	Всего разделов: 8	Всего листов выписки: 22
05.07.2022г. № КУВИ-001/2022-110777339			
Кадастровый номер:		04:03:070501:414	

1	Правообладатель (правообладатели):	1.1	
2	Вид, номер, дата и время государственной регистрации права:	2.1	Собственность 04-02-02/041/2009-352 25.07.2009 00:00:00
3	Сведения об осуществлении государственной регистрации сделки, права без необходимого в силу закона согласия третьего лица, органа:	3.1	данные отсутствуют
4	Ограничение прав и обременение объекта недвижимости:	не зарегистрировано	
5	Договоры участия в долевом строительстве:	не зарегистрировано	
6	Заявленные в судебном порядке права требования:	данные отсутствуют	
7	Сведения о возражении в отношении зарегистрированного права:	данные отсутствуют	
8	Сведения о наличии решения об изъятии объекта недвижимости для государственных и муниципальных нужд:	данные отсутствуют	
9	Сведения о невозможности государственной регистрации без личного участия правообладателя или его законного представителя:	данные отсутствуют	
10	Правопритязания и сведения о наличии поступивших, но не рассмотренных заявлений о проведении государственной регистрации права (перехода, прекращения права), ограничения права или обременения объекта недвижимости, сделки в отношении объекта недвижимости:	отсутствуют	

полное наименование должности	подпись	инициалы, фамилия
-------------------------------	---------	-------------------

М.П.

Земельный участок			
вид объекта недвижимости			
Лист № 2 раздела 2	Всего листов раздела 2: 2	Всего разделов: 8	Всего листов выписки: 22
05.07.2022г. № КУВИ-001/2022-110777339			
Кадастровый номер:		04:03:070501:414	
11	Сведения о невозможности государственной регистрации перехода, прекращения, ограничения права на земельный участок из земель сельскохозяйственного назначения:	данные отсутствуют	

полное наименование должности	подпись	инициалы, фамилия
-------------------------------	---------	-------------------

М.П.

Выписка из Единого государственного реестра недвижимости об объекте недвижимости  
 Описание местоположения земельного участка

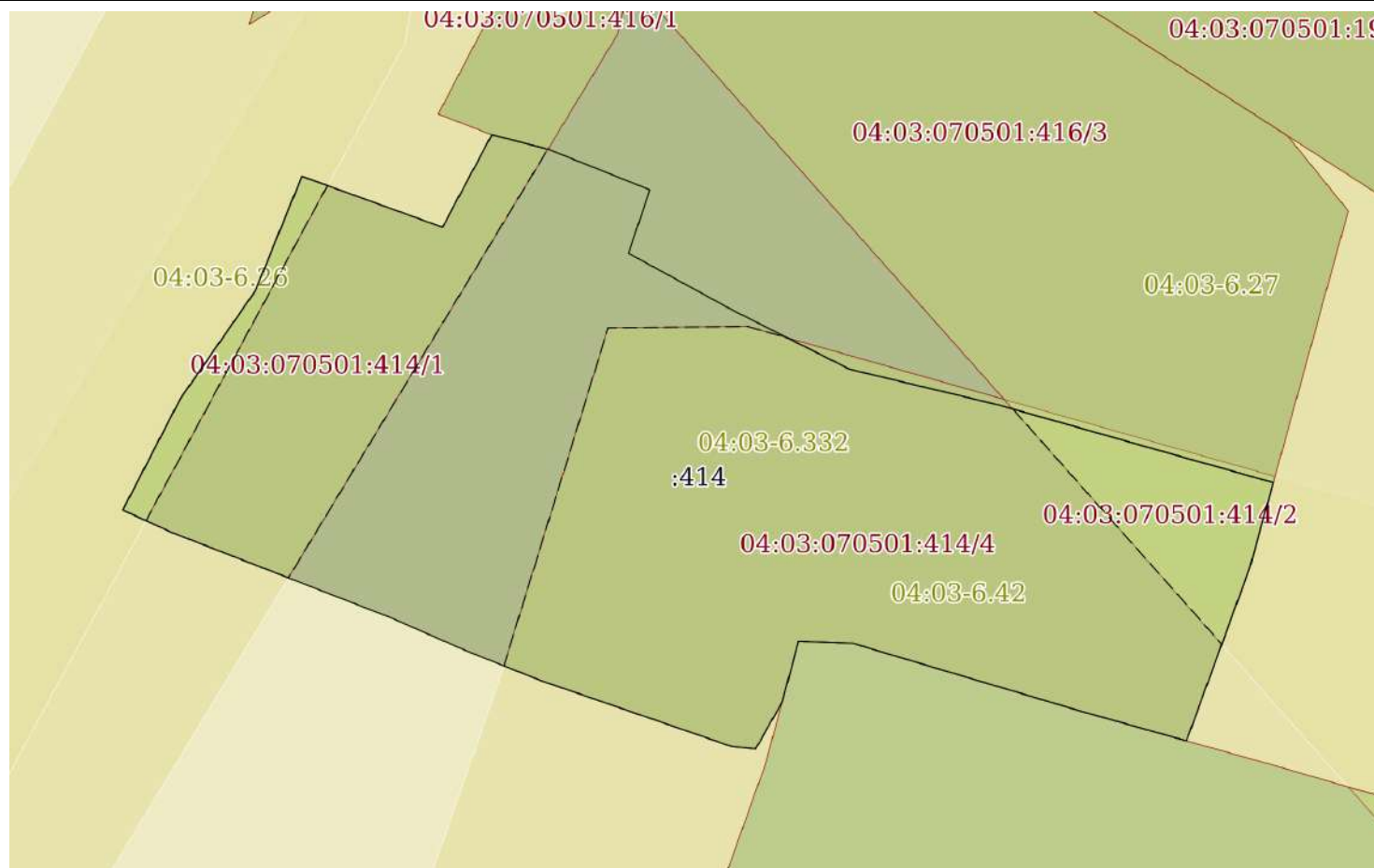
Земельный участок			
вид объекта недвижимости			

Лист № 1 раздела 3	Всего листов раздела 3: 1	Всего разделов: 8	Всего листов выписки: 22
--------------------	---------------------------	-------------------	--------------------------

05.07.2022г. № КУВИ-001/2022-110777339

Кадастровый номер: 04:03:070501:414

План (чертеж, схема) земельного участка



Масштаб 1:500      Условные обозначения:

полное наименование должности	подпись	инициалы, фамилия

М.П.

## Выписка из Единого государственного реестра недвижимости об объекте недвижимости

## Описание местоположения земельного участка

Земельный участок			
вид объекта недвижимости			

Лист № 1 раздела 3.1	Всего листов раздела 3.1: 2	Всего разделов: 8	Всего листов выписки: 22
----------------------	-----------------------------	-------------------	--------------------------

05.07.2022г. № КУВИ-001/2022-110777339

Кадастровый номер: 04:03:070501:414

Описание местоположения границ земельного участка							
№ п/п	Номер точки		Дирекционный угол	Горизонтальное проложение, м	Описание закрепления на местности	Кадастровые номера смежных участков	Сведения об адресах правообладателей смежных земельных участков
	началь ная	конечн ая					
1	2	3	4	5	6	7	8
1	1.1.1	1.1.2	104°25.9'	4.21	данные отсутствуют	04:03:070501:416	Россия, Республика Алтай, район. Турочакский, с. Кебезень, ул. Набережная, д. 3, кв. 2
2	1.1.2	1.1.3	111°48.1'	7.81	данные отсутствуют	04:03:070501:416	Россия, Республика Алтай, район. Турочакский, с. Кебезень, ул. Набережная, д. 3, кв. 2
3	1.1.3	1.1.4	198°35.2'	4.8	данные отсутствуют	04:03:070501:416	Россия, Республика Алтай, район. Турочакский, с. Кебезень, ул. Набережная, д. 3, кв. 2
4	1.1.4	1.1.5	118°37.6'	8.58	данные отсутствуют	04:03:070501:416	Россия, Республика Алтай, район. Турочакский, с. Кебезень, ул. Набережная, д. 3, кв. 2
5	1.1.5	1.1.6	116°47.1'	9.32	данные отсутствуют	04:03:070501:416	Россия, Республика Алтай, район. Турочакский, с. Кебезень, ул. Набережная, д. 3, кв. 2
6	1.1.6	1.1.7	103°28.5'	10.9	данные отсутствуют	04:03:070501:416	Россия, Республика Алтай, район. Турочакский, с. Кебезень, ул. Набережная, д. 3, кв. 2
7	1.1.7	1.1.8	105°48.8'	11.89	данные отсутствуют	04:03:070501:416	Россия, Республика Алтай, район. Турочакский, с. Кебезень, ул. Набережная, д. 3, кв. 2
8	1.1.8	1.1.9	105°44.2'	8.66	данные отсутствуют	04:03:070501:416	Россия, Республика Алтай, район. Турочакский, с. Кебезень, ул. Набережная, д. 3, кв. 2
9	1.1.9	1.1.10	195°23.9'	6.33	данные отсутствуют	данные отсутствуют	данные отсутствуют
10	1.1.10	1.1.11	200°4.7'	13.22	данные отсутствуют	данные отсутствуют	данные отсутствуют
11	1.1.11	1.1.12	285°41.0'	7.84	данные отсутствуют	04:03:070501:1013	данные отсутствуют
12	1.1.12	1.1.13	286°34.1'	17.08	данные отсутствуют	04:03:070501:1013	данные отсутствуют
13	1.1.13	1.1.14	272°12.2'	3.9	данные отсутствуют	04:03:070501:1013	данные отсутствуют
14	1.1.14	1.1.15	194°59.8'	4.48	данные отсутствуют	04:03:070501:1013	данные отсутствуют
15	1.1.15	1.1.16	209°28.2'	3.88	данные отсутствуют	данные отсутствуют	данные отсутствуют
16	1.1.16	1.1.17	275°36.7'	1.74	данные отсутствуют	данные отсутствуют	данные отсутствуют
17	1.1.17	1.1.18	289°2.9'	14.46	данные отсутствуют	данные отсутствуют	данные отсутствуют
18	1.1.18	1.1.19	291°43.7'	5.83	данные отсутствуют	данные отсутствуют	данные отсутствуют

полное наименование должности	подпись	инициалы, фамилия
-------------------------------	---------	-------------------

М.П.

## Земельный участок

вид объекта недвижимости

Лист № 2 раздела 3.1

Всего листов раздела 3.1: 2

Всего разделов: 8

Всего листов выписки: 22

05.07.2022г. № КУВИ-001/2022-110777339

Кадастровый номер:

04:03:070501:414

19	1.1.19	1.1.20	293°44.5'	5.81	данные отсутствуют	данные отсутствуют	данные отсутствуют
20	1.1.20	1.1.21	291°16.4'	16.92	данные отсутствуют	данные отсутствуют	данные отсутствуют
21	1.1.21	1.1.22	294°37.1'	3.82	данные отсутствуют	данные отсутствуют	данные отсутствуют
22	1.1.22	1.1.23	27°18.5'	8.96	данные отсутствуют	данные отсутствуют	данные отсутствуют
23	1.1.23	1.1.24	34°47.0'	9.45	данные отсутствуют	данные отсутствуют	данные отсутствуют
24	1.1.24	1.1.25	22°8.3'	8.86	данные отсутствуют	данные отсутствуют	данные отсутствуют
25	1.1.25	1.1.26	109°54.3'	10.72	данные отсутствуют	данные отсутствуют	данные отсутствуют
26	1.1.26	1.1.1	28°5.9'	7.52	данные отсутствуют	данные отсутствуют	данные отсутствуют

полное наименование должности

подпись

инициалы, фамилия

М.П.

## Выписка из Единого государственного реестра недвижимости об объекте недвижимости

## Описание местоположения земельного участка

Земельный участок			
вид объекта недвижимости			
Лист № 1 раздела 3.2	Всего листов раздела 3.2: 2	Всего разделов: 8	Всего листов выписки: 22
05.07.2022г. № КУВИ-001/2022-110777339			
Кадастровый номер:		04:03:070501:414	

Сведения о характерных точках границы земельного участка				
Система координат 04.2				
Номер точки	Координаты, м		Описание закрепления на местности	Средняя квадратичная погрешность определения координат характерных точек границ земельного участка, м
	X	Y		
1	2	3	4	5
1	640474.57	2205739.98	-	0.1
2	640473.52	2205744.06	-	0.1
3	640470.62	2205751.31	-	0.1
4	640466.07	2205749.78	-	0.1
5	640461.96	2205757.31	-	0.1
6	640457.76	2205765.63	-	0.1
7	640455.22	2205776.23	-	0.1
8	640451.98	2205787.67	-	0.1
9	640449.63	2205796.01	-	0.1
10	640443.53	2205794.33	-	0.1
11	640431.11	2205789.79	-	0.1
12	640433.23	2205782.24	-	0.1
13	640438.1	2205765.87	-	0.1
14	640438.25	2205761.97	-	0.1
15	640433.92	2205760.81	-	0.1
16	640430.54	2205758.9	-	0.1
17	640430.71	2205757.17	-	0.1
18	640435.43	2205743.5	-	0.1
19	640437.59	2205738.08	-	0.1
20	640439.93	2205732.76	-	0.1
21	640446.07	2205716.99	-	0.1
22	640447.66	2205713.52	-	0.1
23	640455.62	2205717.63	-	0.1
24	640463.38	2205723.02	-	0.1

полное наименование должности	подпись	инициалы, фамилия

М.П.



Земельный участок					
вид объекта недвижимости					
Лист № 2 раздела 3.2		Всего листов раздела 3.2: 2		Всего разделов: 8	Всего листов выписки: 22
05.07.2022г. № КУВИ-001/2022-110777339					
Кадастровый номер:			04:03:070501:414		
25	640471.59	2205726.36	-	0.1	
26	640467.94	2205736.44	-	0.1	
1	640474.57	2205739.98	-	0.1	

полное наименование должности	подпись	инициалы, фамилия

М.П.

Выписка из Единого государственного реестра недвижимости об объекте недвижимости  
Сведения о частях земельного участка

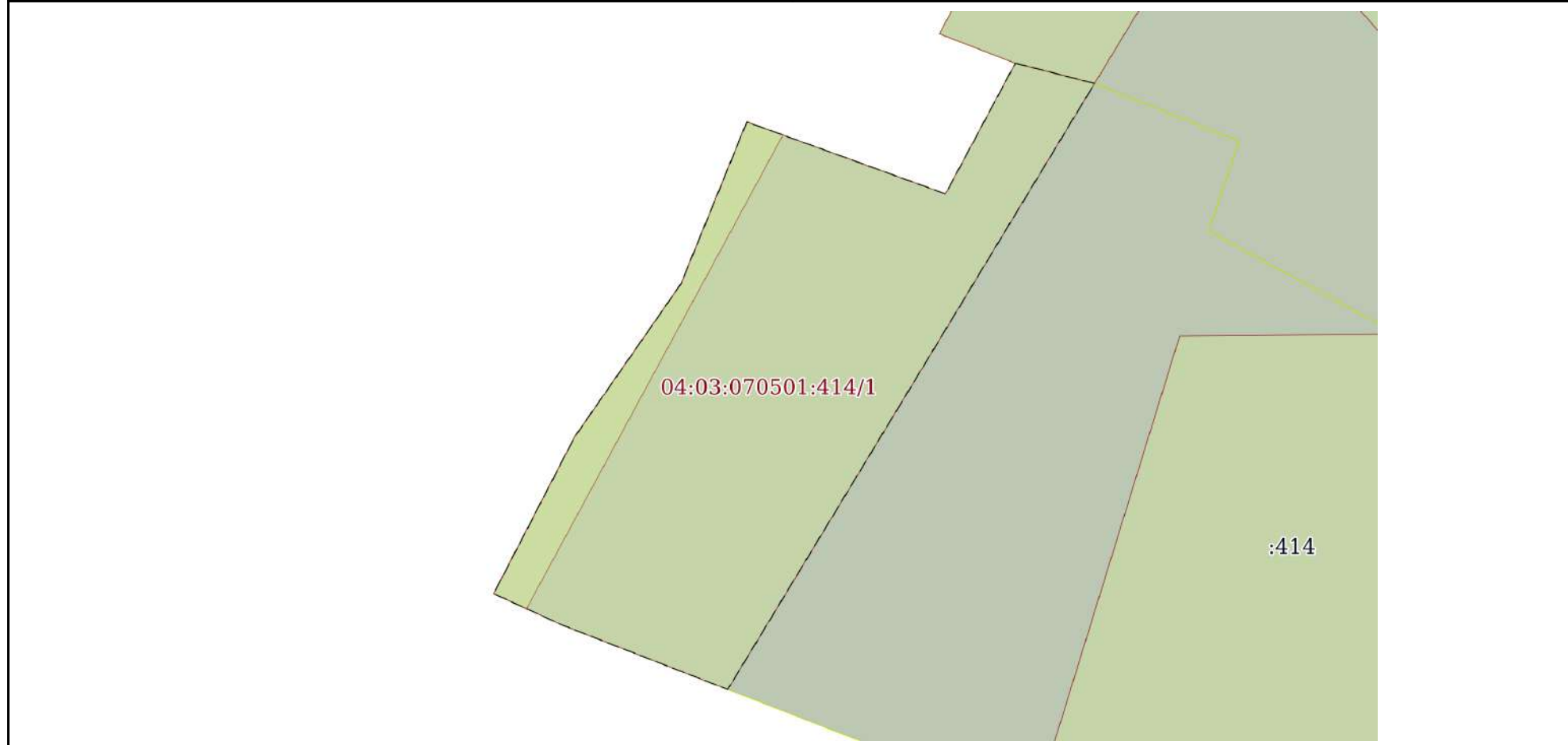
Земельный участок			
вид объекта недвижимости			

Лист № 1 раздела 4	Всего листов раздела 4: 4	Всего разделов: 8	Всего листов выписки: 22
--------------------	---------------------------	-------------------	--------------------------

05.07.2022г. № КУВИ-001/2022-110777339

Кадастровый номер: 04:03:070501:414

План (чертеж, схема) части земельного участка      Учетный номер части: 04:03:070501:414/1



Масштаб 1:300      Условные обозначения:

полное наименование должности	подпись	инициалы, фамилия
-------------------------------	---------	-------------------

М.П.

Земельный участок

вид объекта недвижимости

Лист № 2 раздела 4

Всего листов раздела 4: 4

Всего разделов: 8

Всего листов выписки: 22

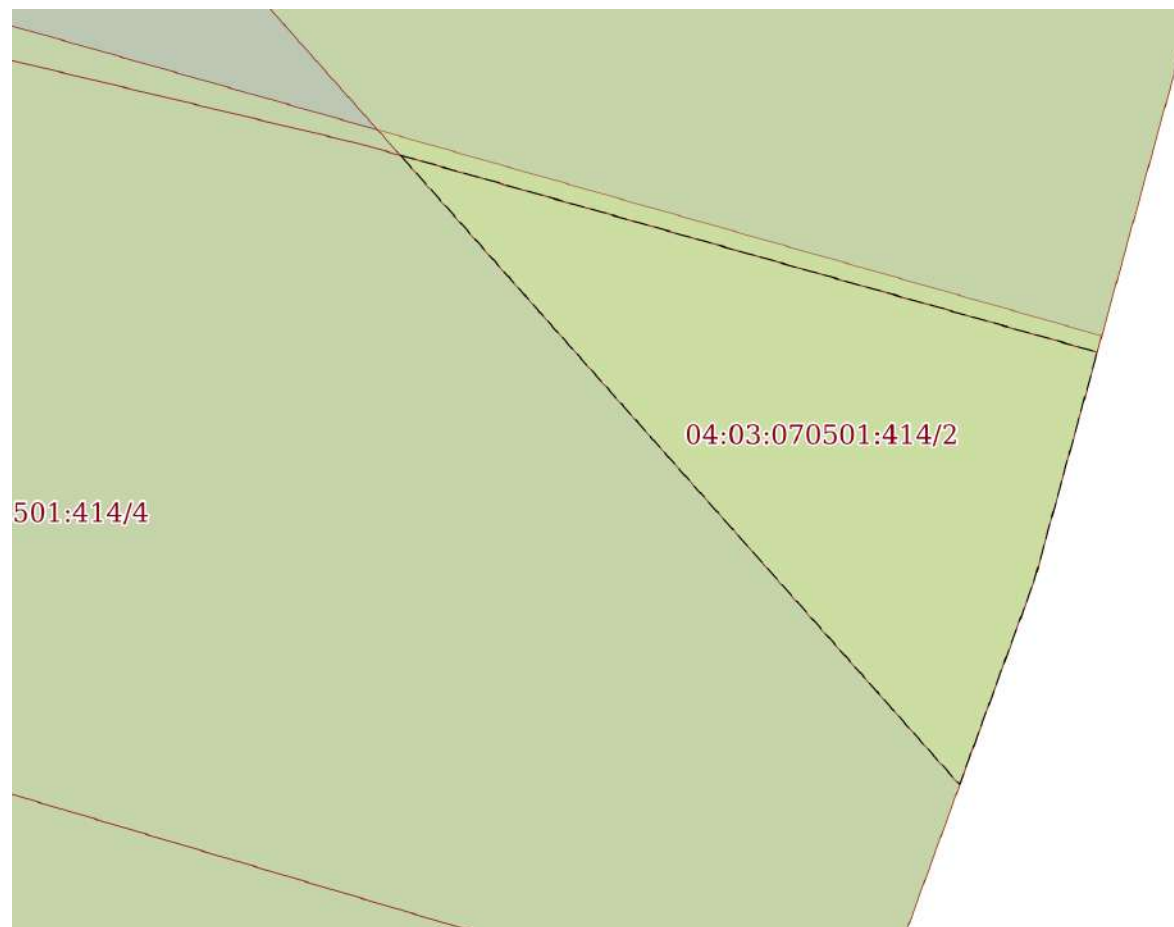
05.07.2022г. № КУВИ-001/2022-110777339

Кадастровый номер:

04:03:070501:414

План (чертеж, схема) части земельного участка

Учетный номер части: 04:03:070501:414/2



Масштаб 1:200

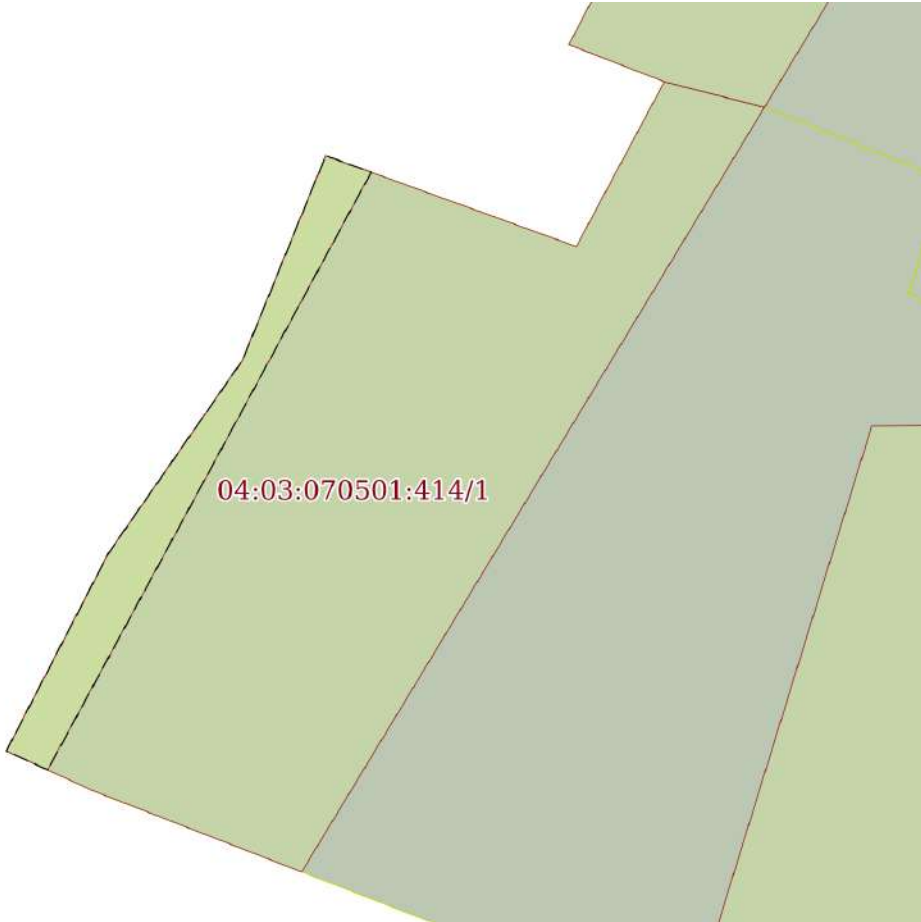
Условные обозначения:

полное наименование должности

подпись

инициалы, фамилия

М.П.

Земельный участок			
вид объекта недвижимости			
Лист № 3 раздела 4	Всего листов раздела 4: 4	Всего разделов: 8	Всего листов выписки: 22
05.07.2022г. № КУВИ-001/2022-110777339			
Кадастровый номер:		04:03:070501:414	
План (чертеж, схема) части земельного участка		Учетный номер части: 04:03:070501:414/3	
			
Масштаб 1:300	Условные обозначения:		

полное наименование должности	подпись	инициалы, фамилия

М.П.

Земельный участок

вид объекта недвижимости

Лист № 4 раздела 4

Всего листов раздела 4: 4

Всего разделов: 8

Всего листов выписки: 22

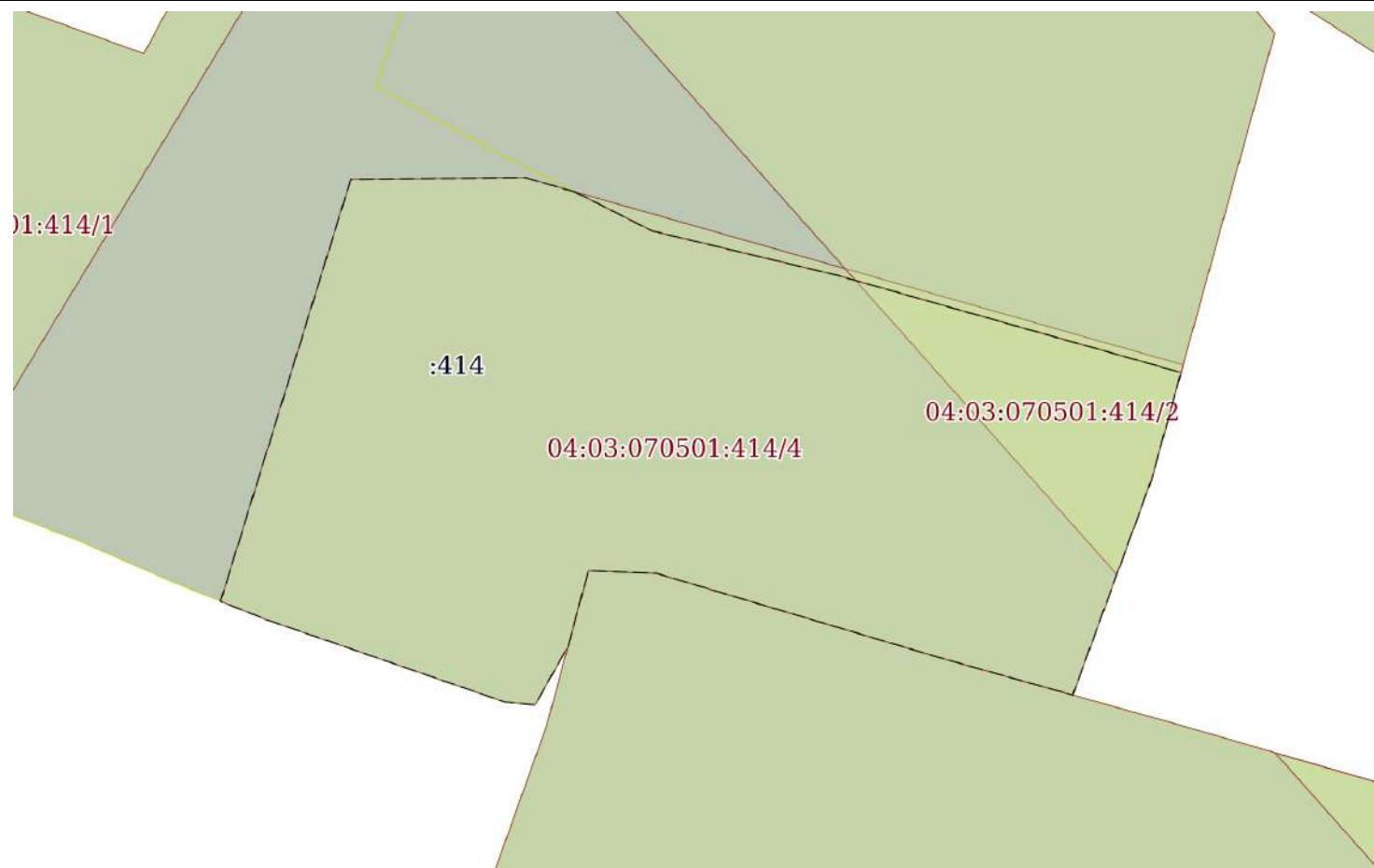
05.07.2022г. № КУВИ-001/2022-110777339

Кадастровый номер:

04:03:070501:414

План (чертеж, схема) части земельного участка

Учетный номер части: 04:03:070501:414/4



Масштаб 1:400

Условные обозначения:

полное наименование должности

подпись

инициалы, фамилия

М.П.

Выписка из Единого государственного реестра недвижимости об объекте недвижимости  
Сведения о частях земельного участка

Земельный участок			
вид объекта недвижимости			

Лист № 1 раздела 4.1	Всего листов раздела 4.1: 3	Всего разделов: 8	Всего листов выписки: 22
----------------------	-----------------------------	-------------------	--------------------------

05.07.2022г. № КУВИ-001/2022-110777339

Кадастровый номер: 04:03:070501:414

Учетный номер части	Площадь, м2	Содержание ограничения в использовании или ограничения права на объект недвижимости или обременения объекта недвижимости
1	2	3
04:03:070501:414/1	393	04:03-6.44
04:03:070501:414/2	119	04:03-6.27
04:03:070501:414/3	44	04:03-6.26
04:03:070501:414/4	1114	04:03-6.42
	Весь	вид ограничения (обременения): ограничения прав на земельный участок, предусмотренные статьями 56, 56.1 Земельного кодекса Российской Федерации; Срок действия: с 2021-12-03; реквизиты документа-основания: zONE_9F9C3BC7-1798-4B47-A632-DEDED52082F71 от 29.10.2013 № б/н выдан: ООО "Геокад+"; Содержание ограничения (обременения): Ограничения использования земель установлены в соответствии с Правилами установления охранных зон объектов электросетевого хозяйства и особых условий использования земельных участков, расположенных в границах таких зон утвержденных Постановлением Правительства РФ от 24.02.2009г. №160 Наименование: Охранная зона линии электропередач Л-17-3 ОАО «МРСК Сибири» Протяженность: 7019,4 м; Реестровый номер границы: 04:03-6.44; Вид объекта реестра границ: Зона с особыми условиями использования территории; Вид зоны по документу: Зона с особыми условиями использования территории "Охранная зона линии электропередач ВЛ-10 кВ. Л-17-3 ОАО «МРСК Сибири»"; Тип зоны: Охранная зона инженерных коммуникаций; Номер: 1
	Весь	вид ограничения (обременения): ограничения прав на земельный участок, предусмотренные статьями 56, 56.1 Земельного кодекса Российской Федерации; Срок действия: с 2021-12-03; реквизиты документа-основания: zONE_187C7C7C-8033-44B1-AA6F-380F2337F03E от 01.12.2012 № б/н выдан: ООО "Геокад+"; Содержание ограничения (обременения): Ограничения использования земель установлены в соответствии с Правилами установления охранных зон объектов электросетевого хозяйства и особых условий использования земельных участков, расположенных в границах таких зон утвержденных Постановлением Правительства РФ от 24.02.2009г. №160 Наименование: Охранная зона линии электропередач ВЛ-110 кВ. РК-11 «Рудик Веселая Сейка» - «Кебезень» ОАО «МРСК Сибири» Протяженность: 12458,78 м; Реестровый номер границы: 04:03-6.27; Вид объекта реестра границ: Зона с особыми условиями использования территории; Вид зоны по документу: Зона с особыми условиями использования территории "Охранная зона линии электропередач ВЛ-110 кВ. РК-11 «Рудик Веселая Сейка» - «Кебезень» ОАО «МРСК Сибири»"; Тип зоны: Охранная зона инженерных коммуникаций; Номер: 1
	Весь	вид ограничения (обременения): ограничения прав на земельный участок, предусмотренные статьями 56, 56.1 Земельного кодекса Российской Федерации; Срок действия: с 2021-12-03; реквизиты документа-основания: zONE_03135650-ACB5-43F6-9198-B80C4AC1C1F3 от 05.11.2013 № б/н выдан: ООО "Геокад+"; Содержание ограничения (обременения): Ограничения использования земель установлены в соответствии с Правилами установления охранных зон объектов электросетевого хозяйства и особых условий использования земельных участков, расположенных в границах таких зон утвержденных Постановлением Правительства РФ от 24.02.2009г. №160 Наименование: Охранная зона линии

полное наименование должности	подпись	инициалы, фамилия
-------------------------------	---------	-------------------

М.П.

Земельный участок			
вид объекта недвижимости			
Лист № 2 раздела 4.1	Всего листов раздела 4.1: 3	Всего разделов: 8	Всего листов выписки: 22
05.07.2022г. № КУВИ-001/2022-110777339			
Кадастровый номер:		04:03:070501:414	
		электропередач Л-17-4 ОАО «МРСК Сибири» Протяженность: 27968,32 м; Реестровый номер границы: 04:03-6.26; Вид объекта реестра границ: Зона с особыми условиями использования территории; Вид зоны по документу: Зона с особыми условиями использования территории "Охранная зона линии электропередач ВЛ-10 кВ. Л-17-4 ОАО «МРСК Сибири»"; Тип зоны: Охранная зона инженерных коммуникаций; Номер: 1	
	Весь	вид ограничения (обременения): ограничения прав на земельный участок, предусмотренные статьями 56, 56.1 Земельного кодекса Российской Федерации; Срок действия: с 2021-12-03; реквизиты документа-основания: zONE_d9b6add7-c38d-4306-ad32-d54c4cf4e2f5 от 16.05.2014 № б/н выдан: ООО "Красноярское аэрогеодезическое предприятие"; Содержание ограничения (обременения): Ограничения прав, установленные Правилами установления охранных зон объектов электросетевого хозяйства и особых условий использования земельных участков, расположенных в границах таких зон, утвержденными Постановлением Правительства Российской Федерации от 24.02.2009 г. №160; Реестровый номер границы: 04:03-6.42; Вид объекта реестра границ: Зона с особыми условиями использования территории; Вид зоны по документу: Зона с особыми условиями использования территории (охранная зона) подстанция 110/35/10кВ "Кебезень" на территории Турочакского района Республики Алтай; Тип зоны: Охранная зона инженерных коммуникаций; Номер: подстанция 110/35/10кВ "Кебезень"	
	Весь	вид ограничения (обременения): ограничения прав на земельный участок, предусмотренные статьями 56, 56.1 Земельного кодекса Российской Федерации; Срок действия: с 2021-12-03; реквизиты документа-основания: приказ "Об определении береговых линий, границ водоохраных зон и границ прибрежных защитных полос реки Бия от с. Кебезень до границы с Алтайским краем на территории Республики Алтай" от 31.10.2019 № 856 выдан: Министерство природных ресурсов, экологии и туризма Республики Алтай; сопроводительное письмо от 19.03.2021 № 2385 выдан: Министерство природных ресурсов, экологии и туризма Республики Алтай; Содержание ограничения (обременения): В соответствии со ст. 65 Водного кодекса Российской Федерации (ч.15 ст.65 федерального закона от 03.06.2006 N 74-ФЗ "Водный кодекс Российской Федерации" (ред. от 08.12.2020) в границах водоохраных зон запрещаются: 1) использование сточных вод в целях регулирования плодородия почв (в ред. Федерального закона от 21.10.2013 N 282-ФЗ); 2) размещение кладбищ, скотомогильников, объектов размещения отходов производства и потребления, химических, взрывчатых, токсичных, отравляющих и ядовитых веществ, пунктов захоронения радиоактивных отходов (в ред. Федеральных законов от 11.07.2011 N 190-ФЗ, от 29.12.2014 N 458-ФЗ); 3) осуществление авиационных мер по борьбе с вредными организмами (в ред. Федерального закона от 21.10.2013 N 282-ФЗ); 4) движение и стоянка транспортных средств (кроме специальных транспортных средств), за исключением их движения по дорогам и стоянки на дорогах и в специально оборудованных местах, имеющих твердое покрытие; 5) строительство и реконструкция автозаправочных станций, складов горюче-смазочных материалов (за исключением случаев, если автозаправочные станции, склады горюче-смазочных материалов размещены на территориях портов, инфраструктуры внутренних водных путей, в том числе баз (сооружений) для стоянки маломерных судов, объектов органов федеральной службы безопасности), станций технического обслуживания, используемых для технического осмотра и ремонта транспортных средств, осуществление мойки транспортных средств (п. 5 в ред. Федерального закона от 02.08.2019 N 294-ФЗ); 6) хранение пестицидов и агрохимикатов (за исключением хранения агрохимикатов в специализированных хранилищах на территориях морских портов за пределами границ прибрежных защитных полос), применение пестицидов и агрохимикатов (п. 6 в ред. Федерального закона от 08.12.2020 N 416-ФЗ); 7) сброс сточных, в том числе дренажных, вод (п. 7 введен Федеральным законом от 21.10.2013 N 282-ФЗ); 8) разведка и добыча общераспространенных полезных ископаемых (за исключением случаев, если разведка и добыча общераспространенных полезных ископаемых осуществляются пользователями недр, осуществляющими разведку и добычу иных видов полезных ископаемых, в границах предоставленных им в соответствии с	
полное наименование должности		подпись	инициалы, фамилия

М.П.

Земельный участок			
вид объекта недвижимости			
Лист № 3 раздела 4.1	Всего листов раздела 4.1: 3	Всего разделов: 8	Всего листов выписки: 22
05.07.2022г. № КУВИ-001/2022-110777339			
Кадастровый номер:		04:03:070501:414	
		законодательством Российской Федерации о недрах горных отводов и (или) геологических отводов на основании утвержденного технического проекта в соответствии со статьей 19.1 Закона Российской Федерации от 21 февраля 1992 года N 2395-1 "О недрах") (п. 8 введен Федеральным законом от 21.10.2013 N 282-ФЗ).; Реестровый номер границы: 04:03-6.332; Вид объекта реестра границ: Зона с особыми условиями использования территории; Вид зоны по документу: Прибрежная защитная полоса реки Бия от с. Кебезень до границы с Алтайским краем на территории Республики Алтай; Тип зоны: Прибрежная защитная полоса	

полное наименование должности	подпись	инициалы, фамилия

М.П.



Выписка из Единого государственного реестра недвижимости об объекте недвижимости  
Сведения о частях земельного участка

Земельный участок			
вид объекта недвижимости			
Лист № 1 раздела 4.2	Всего листов раздела 4.2: 4	Всего разделов: 8	Всего листов выписки: 22
05.07.2022г. № КУВИ-001/2022-110777339			
Кадастровый номер:		04:03:070501:414	

Сведения о характерных точках границы части (частей) земельного участка				
Учетный номер части: 04:03:070501:414/1				
Система координат				
Номер точки	Координаты, м		Описание закрепления на местности	Средняя квадратичная погрешность определения координат характерных точек границ земельного участка, м
	X	Y		
1	2	3	4	5
1	640474.57	2205739.98	-	-
2	640473.54	2205744	-	-
3	640442.8	2205725.39	-	-
4	640446.07	2205716.99	-	-
5	640447.66	2205713.52	-	-
6	640455.62	2205717.63	-	-
7	640463.38	2205723.02	-	-
8	640471.59	2205726.36	-	-
9	640467.94	2205736.44	-	-
1	640474.57	2205739.98	-	-

полное наименование должности	подпись	инициалы, фамилия

М.П.

Земельный участок				
вид объекта недвижимости				
Лист № 2 раздела 4.2	Всего листов раздела 4.2: 4		Всего разделов: 8	Всего листов выписки: 22
05.07.2022г. № КУВИ-001/2022-110777339				
Кадастровый номер:			04:03:070501:414	
Сведения о характерных точках границы части (частей) земельного участка				
Учетный номер части: 04:03:070501:414/2				
Система координат				
Номер точки	Координаты, м		Описание закрепления на местности	Средняя квадратичная погрешность определения координат характерных точек границ земельного участка, м
	X	Y		
1	2	3	4	5
1	640454.91	2205777.33	-	-
2	640451.98	2205787.67	-	-
3	640449.63	2205796.01	-	-
4	640443.53	2205794.33	-	-
5	640438.04	2205792.32	-	-
1	640454.91	2205777.33	-	-

полное наименование должности	подпись	инициалы, фамилия
-------------------------------	---------	-------------------

М.П.

Земельный участок				
вид объекта недвижимости				
Лист № 3 раздела 4.2	Всего листов раздела 4.2: 4		Всего разделов: 8	Всего листов выписки: 22
05.07.2022г. № КУВИ-001/2022-110777339				
Кадастровый номер:			04:03:070501:414	
Сведения о характерных точках границы части (частей) земельного участка				
Учетный номер части: 04:03:070501:414/3				
Система координат				
Номер точки	Координаты, м		Описание закрепления на местности	Средняя квадратичная погрешность определения координат характерных точек границ земельного участка, м
	X	Y		
1	2	3	4	5
1	640446.9	2205715.18	-	-
2	640447.66	2205713.52	-	-
3	640455.62	2205717.63	-	-
4	640463.38	2205723.02	-	-
5	640471.59	2205726.36	-	-
6	640470.93	2205728.19	-	-
1	640446.9	2205715.18	-	-

полное наименование должности	подпись	инициалы, фамилия
-------------------------------	---------	-------------------

М.П.

Земельный участок			
вид объекта недвижимости			
Лист № 4 раздела 4.2	Всего листов раздела 4.2: 4	Всего разделов: 8	Всего листов выписки: 22

05.07.2022г. № КУВИ-001/2022-110777339

Кадастровый номер: 04:03:070501:414

Сведения о характерных точках границы части (частей) земельного участка			
Учетный номер части: 04:03:070501:414/4			
Система координат			

Номер точки	Координаты, м		Описание закрепления на местности	Средняя квадратичная погрешность определения координат характерных точек границ земельного участка, м
	X	Y		
1	2	3	4	5
1	640460.01	2205761.17	-	-
2	640457.76	2205765.63	-	-
3	640455.22	2205776.23	-	-
4	640451.98	2205787.67	-	-
5	640449.63	2205796.01	-	-
6	640443.53	2205794.33	-	-
7	640431.11	2205789.79	-	-
8	640433.23	2205782.24	-	-
9	640438.1	2205765.87	-	-
10	640438.25	2205761.97	-	-
11	640433.9	2205760.8	-	-
12	640430.54	2205758.9	-	-
13	640430.71	2205757.17	-	-
14	640435.43	2205743.5	-	-
15	640436.49	2205740.84	-	-
16	640460.72	2205748.32	-	-
17	640460.82	2205758.33	-	-
1	640460.01	2205761.17	-	-

полное наименование должности	подпись	инициалы, фамилия
-------------------------------	---------	-------------------

М.П.

Филиал федерального государственного бюджетного учреждения «Федеральная кадастровая палата Федеральной службы государственной регистрации кадастра и картографии» по Республике Алтай  
полное наименование органа регистрации прав

Выписка из Единого государственного реестра недвижимости об объекте недвижимости

Сведения о характеристиках объекта недвижимости

На основании запроса от 26.01.2022, поступившего на рассмотрение 26.01.2022, сообщаем, что согласно записям Единого государственного реестра недвижимости:

Раздел 1 Лист 1

Земельный участок			
вид объекта недвижимости			

Лист № 1 раздела 1	Всего листов раздела 1: 4	Всего разделов: 8	Всего листов выписки: 13
--------------------	---------------------------	-------------------	--------------------------

26.01.2022г. № КУВИ-001/2022-10654895	
Кадастровый номер:	04:03:070501:270
Номер кадастрового квартала:	04:03:070501
Дата присвоения кадастрового номера:	18.12.2008

Ранее присвоенный государственный учетный номер:	данные отсутствуют
Местоположение:	Российская Федерация, Республика Алтай, Турочакский район, с. Кебезень, ул. Набережная, д. 1, кв.3
Площадь:	880 +/- 10
Кадастровая стоимость, руб.:	157009.6
Кадастровые номера расположенных в пределах земельного участка объектов недвижимости:	04:03:070501:741
Кадастровые номера объектов недвижимости, из которых образован объект недвижимости:	данные отсутствуют
Кадастровые номера образованных объектов недвижимости:	данные отсутствуют
Категория земель:	Земли населенных пунктов
Виды разрешенного использования:	Для ведения личного подсобного хозяйства
Сведения о кадастровом инженерере:	275, Уточнение местоположения границы и (или) площади смежного земельного участка с кадастровым номером 04:03:070501:216, 19-04, 2017-04-26
Сведения о лесах, водных объектах и об иных природных объектах, расположенных в пределах земельного участка:	данные отсутствуют

полное наименование должности	подпись	инициалы, фамилия
-------------------------------	---------	-------------------

М.П.

Земельный участок			
вид объекта недвижимости			
Лист № 2 раздела 1	Всего листов раздела 1: 4	Всего разделов: 8	Всего листов выписки: 13
26.01.2022г. № КУВИ-001/2022-10654895			
Кадастровый номер:		04:03:070501:270	
Сведения о том, что земельный участок полностью расположен в границах зоны с особыми условиями использования территории, территории объекта культурного наследия, публичного сервитута:		<p>Земельный участок полностью расположен в границах зоны с реестровым номером 04:03-6.332 от 19.04.2021, ограничение использования земельного участка в пределах зоны: В соответствии со ст. 65 Водного кодекса Российской Федерации (ч.15 ст.65 федерального закона от 03.06.2006 N 74-ФЗ "Водный кодекс Российской Федерации" (ред. от 08.12.2020) в границах водоохранных зон запрещаются: 1) использование сточных вод в целях регулирования плодородия почв (в ред. Федерального закона от 21.10.2013 N 282-ФЗ); 2) размещение кладбищ, скотомогильников, объектов размещения отходов производства и потребления, химических, взрывчатых, токсичных, отравляющих и ядовитых веществ, пунктов захоронения радиоактивных отходов (в ред. Федеральных законов от 11.07.2011 N 190-ФЗ, от 29.12.2014 N 458-ФЗ); 3) осуществление авиационных мер по борьбе с вредными организмами (в ред. Федерального закона от 21.10.2013 N 282-ФЗ); 4) движение и стоянка транспортных средств (кроме специальных транспортных средств), за исключением их движения по дорогам и стоянки на дорогах и в специально оборудованных местах, имеющих твердое покрытие; 5) строительство и реконструкция автозаправочных станций, складов горюче-смазочных материалов (за исключением случаев, если автозаправочные станции, склады горюче-смазочных материалов размещены на территориях портов, инфраструктуры внутренних водных путей, в том числе баз (сооружений) для стоянки маломерных судов, объектов органов федеральной службы безопасности), станций технического обслуживания, используемых для технического осмотра и ремонта транспортных средств, осуществление мойки транспортных средств (п. 5 в ред. Федерального закона от 02.08.2019 N 294-ФЗ); 6) хранение пестицидов и агрохимикатов (за исключением хранения агрохимикатов в специализированных хранилищах на территориях морских портов за пределами границ прибрежных защитных полос), применение пестицидов и агрохимикатов (п. 6 в ред. Федерального закона от 08.12.2020 N 416-ФЗ); 7) сброс сточных, в том числе дренажных, вод (п. 7 введен Федеральным законом от 21.10.2013 N 282-ФЗ); 8) разведка и добыча общераспространенных полезных ископаемых (за исключением случаев, если разведка и добыча общераспространенных полезных ископаемых осуществляются пользователями недр, осуществляющими разведку и добычу иных видов полезных ископаемых, в границах предоставленных им в соответствии с законодательством Российской Федерации о недрах горных отводов и (или) геологических отводов на основании утвержденного технического проекта в соответствии со статьей 19.1 Закона Российской Федерации от 21 февраля 1992 года N 2395-1 "О недрах") (п. 8 введен Федеральным законом от 21.10.2013 N 282-ФЗ)., вид/наименование: Прибрежная защитная полоса реки Бия от с. Кебезень до границы с Алтайским краем на территории Республики Алтай, тип: Прибрежная защитная полоса, решения:</p> <p>1. дата решения: 31.10.2019, номер решения: 856, наименование ОГВ/ОМСУ: Министерство природных ресурсов, экологии и туризма Республики Алтай</p> <p>2. дата решения: 19.03.2021, номер решения: 2385, наименование ОГВ/ОМСУ: Министерство природных ресурсов, экологии и туризма Республики Алтай</p>	
Сведения о том, что земельный участок расположен в границах особой экономической зоны, территории опережающего социально-экономического развития, зоны территориального развития в Российской Федерации, игровой зоны:		данные отсутствуют	

полное наименование должности	подпись	инициалы, фамилия
-------------------------------	---------	-------------------

М.П.

Земельный участок			
вид объекта недвижимости			
Лист № 3 раздела 1	Всего листов раздела 1: 4	Всего разделов: 8	Всего листов выписки: 13
26.01.2022г. № КУВИ-001/2022-10654895			
Кадастровый номер:		04:03:070501:270	
Сведения о том, что земельный участок расположен в границах особо охраняемой природной территории, охотничьих угодий, лесничеств:		данные отсутствуют	
Сведения о результатах проведения государственного земельного надзора:		данные отсутствуют	
Сведения о расположении земельного участка в границах территории, в отношении которой утвержден проект межевания территории:		данные отсутствуют	
Условный номер земельного участка:		данные отсутствуют	
Сведения о принятии акта и (или) заключении договора, предусматривающих предоставление в соответствии с земельным законодательством исполнительным органом государственным органом власти или органом местного самоуправления, находящегося в государственной или муниципальной собственности земельного участка для строительства наемного дома социального использования или наемного дома коммерческого использования:		данные отсутствуют	
Сведения о том, что земельный участок или земельные участки образованы на основании решения об изъятии земельного участка и (или) расположенного на нем объекта недвижимости для государственных или муниципальных нужд:		данные отсутствуют	
Сведения о том, что земельный участок образован из земель или земельного участка, государственная собственность на которые не разграничена:		данные отсутствуют	
Сведения о наличии земельного спора о местоположении границ земельных участков:		данные отсутствуют	
Статус записи об объекте недвижимости:		Сведения об объекте недвижимости имеют статус "актуальные"	
Особые отметки:		Сведения об ограничениях права на объект недвижимости, обременениях данного объекта, не зарегистрированных в реестре прав, ограничений прав и обременений недвижимого имущества: вид ограничения (обременения): ограничения прав на земельный участок, предусмотренные статьями 56, 56.1 Земельного кодекса Российской Федерации; срок действия: с 08.11.2016; реквизиты документа-основания: zONE_d9b6add7-c38d-4306-ad32-d54c4cf4e2f5 от 16.05.2014 № 6/н выдан: ООО "Красноярское аэрогеодезическое предприятие". вид ограничения (обременения): ограничения прав на земельный участок, предусмотренные статьями 56, 56.1 Земельного кодекса Российской Федерации; срок действия: с 19.04.2021; реквизиты документа-основания: приказ "Об определении береговых линий, границ водоохранных зон и границ прибрежных защитных полос реки Бия от с. Кебезень до	
полное наименование должности		подпись	
		инициалы, фамилия	

М.П.

Земельный участок			
вид объекта недвижимости			
Лист № 4 раздела 1	Всего листов раздела 1: 4	Всего разделов: 8	Всего листов выписки: 13
26.01.2022г. № КУВИ-001/2022-10654895			
Кадастровый номер:	04:03:070501:270		
	границы с Алтайским краем на территории Республики Алтай" от 31.10.2019 № 856 выдан: Министерство природных ресурсов, экологии и туризма Республики Алтай; сопроводительное письмо от 19.03.2021 № 2385 выдан: Министерство природных ресурсов, экологии и туризма Республики Алтай.		
Получатель выписки:	Прокопьев Андрей Павлович, действующий(ая) на основании документа "" АДМИНИСТРАЦИЯ МУНИЦИПАЛЬНОГО ОБРАЗОВАНИЯ "ТУРОЧАКСКИЙ РАЙОН"		

полное наименование должности	подпись	инициалы, фамилия

М.П.



## Выписка из Единого государственного реестра недвижимости об объекте недвижимости

## Сведения о зарегистрированных правах

Земельный участок			
вид объекта недвижимости			
Лист № 1 раздела 2	Всего листов раздела 2: 2	Всего разделов: 8	Всего листов выписки: 13
26.01.2022г. № КУВИ-001/2022-10654895			
Кадастровый номер:		04:03:070501:270	

1	Правообладатель (правообладатели):	1.1	
2	Вид, номер, дата и время государственной регистрации права:	2.1	Собственность 04:03:070501:270-04/026/2021-4 13.09.2021 04:18:12
3	Сведения об осуществлении государственной регистрации сделки, права без необходимого в силу закона согласия третьего лица, органа:	3.1	данные отсутствуют
4	Ограничение прав и обременение объекта недвижимости:	не зарегистрировано	
5	Договоры участия в долевом строительстве:	не зарегистрировано	
6	Заявленные в судебном порядке права требования:	данные отсутствуют	
7	Сведения о возражении в отношении зарегистрированного права:	данные отсутствуют	
8	Сведения о наличии решения об изъятии объекта недвижимости для государственных и муниципальных нужд:	данные отсутствуют	
9	Сведения о невозможности государственной регистрации без личного участия правообладателя или его законного представителя:	данные отсутствуют	
10	Правопритязания и сведения о наличии поступивших, но не рассмотренных заявлений о проведении государственной регистрации права (перехода, прекращения права), ограничения права или обременения объекта недвижимости, сделки в отношении объекта недвижимости:	отсутствуют	

полное наименование должности	подпись	инициалы, фамилия
-------------------------------	---------	-------------------

М.П.

Земельный участок			
вид объекта недвижимости			
Лист № 2 раздела 2	Всего листов раздела 2: 2	Всего разделов: 8	Всего листов выписки: 13
26.01.2022г. № КУВИ-001/2022-10654895			
Кадастровый номер:		04:03:070501:270	
11	Сведения о невозможности государственной регистрации перехода, прекращения, ограничения права на земельный участок из земель сельскохозяйственного назначения:	данные отсутствуют	

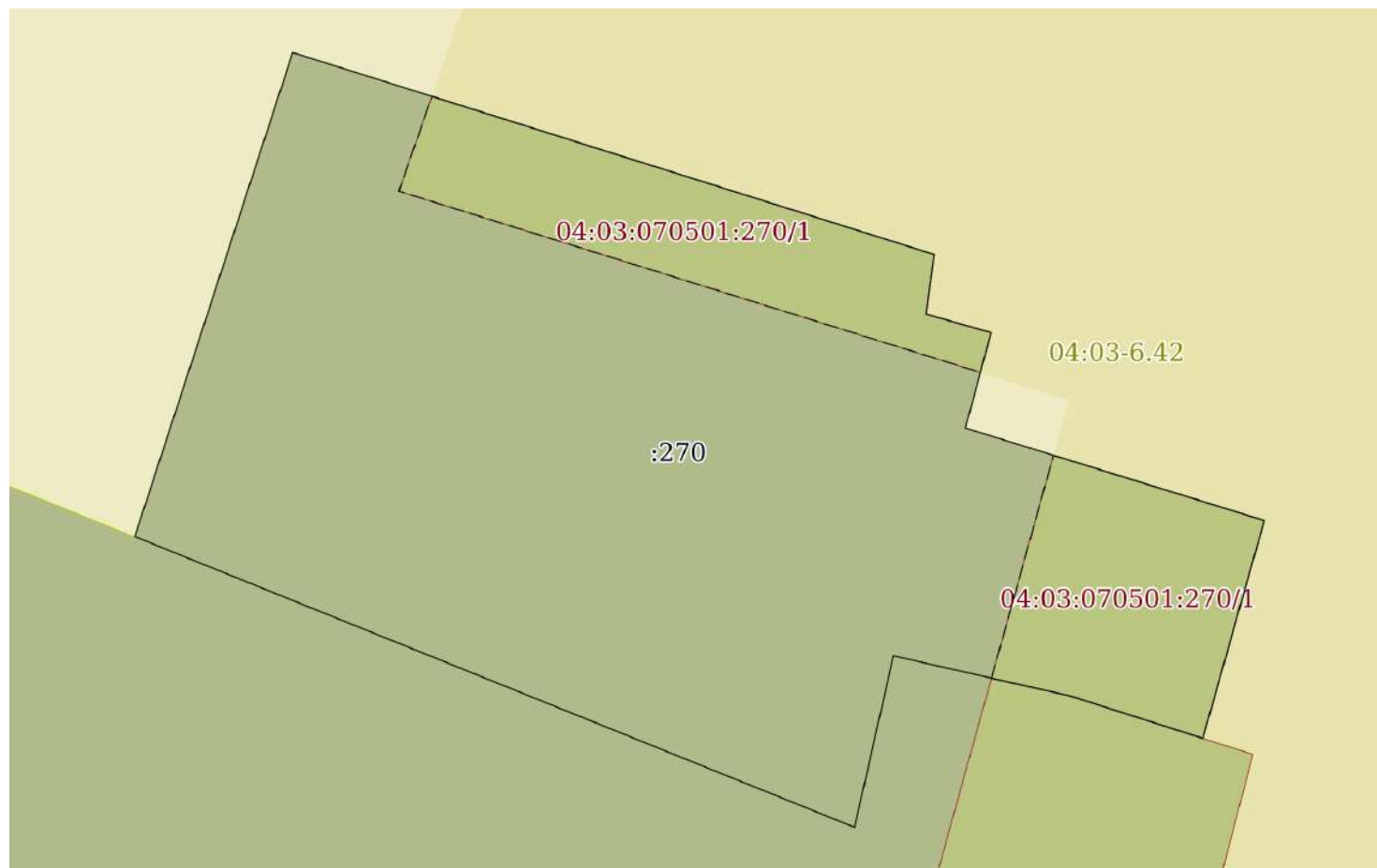
полное наименование должности	подпись	инициалы, фамилия
-------------------------------	---------	-------------------

М.П.

Выписка из Единого государственного реестра недвижимости об объекте недвижимости  
 Описание местоположения земельного участка

Земельный участок			
вид объекта недвижимости			
Лист № 1 раздела 3	Всего листов раздела 3: 1	Всего разделов: 8	Всего листов выписки: 13
26.01.2022г. № КУВИ-001/2022-10654895			
Кадастровый номер:		04:03:070501:270	

План (чертеж, схема) земельного участка



Масштаб 1:300      Условные обозначения:

полное наименование должности	подпись	инициалы, фамилия

М.П.

## Выписка из Единого государственного реестра недвижимости об объекте недвижимости

## Описание местоположения земельного участка

Земельный участок			
вид объекта недвижимости			
Лист № 1 раздела 3.1	Всего листов раздела 3.1: 1	Всего разделов: 8	Всего листов выписки: 13
26.01.2022г. № КУВИ-001/2022-10654895			
Кадастровый номер:		04:03:070501:270	

Описание местоположения границ земельного участка							
№ п/п	Номер точки		Дирекционный угол	Горизонтальное проложение, м	Описание закрепления на местности	Кадастровые номера смежных участков	Сведения об адресах правообладателей смежных земельных участков
	началь ная	конечн ая					
1	2	3	4	5	6	7	8
1	1.1.1	1.1.2	107°28.5'	28.87	данные отсутствуют	данные отсутствуют	данные отсутствуют
2	1.1.2	1.1.3	188°0.3'	2.59	данные отсутствуют	данные отсутствуют	данные отсутствуют
3	1.1.3	1.1.4	105°45.4'	2.91	данные отсутствуют	данные отсутствуют	данные отсутствуют
4	1.1.4	1.1.5	195°1.1'	4.24	данные отсутствуют	данные отсутствуют	данные отсутствуют
5	1.1.5	1.1.6	107°11.6'	13.43	данные отсутствуют	данные отсутствуют	данные отсутствуют
6	1.1.6	1.1.7	195°46.0'	9.72	данные отсутствуют	данные отсутствуют	данные отсутствуют
7	1.1.7	1.1.8	287°44.0'	5.94	-	04:03:070501:216	Россия, Республика Алтай, Турочакский район, с. Кебезень, ул. Набережная, д.1, кв. 1
8	1.1.8	1.1.9	282°47.5'	7.81	-	04:03:070501:216	Россия, Республика Алтай, Турочакский район, с. Кебезень, ул. Набережная, д.1, кв. 1
9	1.1.9	1.1.10	192°48.5'	4.87	-	04:03:070501:216	Россия, Республика Алтай, Турочакский район, с. Кебезень, ул. Набережная, д.1, кв. 1
10	1.1.10	1.1.11	192°44.3'	2.68	-	04:03:070501:216	Россия, Республика Алтай, Турочакский район, с. Кебезень, ул. Набережная, д.1, кв. 1
11	1.1.11	1.1.12	291°59.2'	23.59	-	04:03:070501:216	Россия, Республика Алтай, Турочакский район, с. Кебезень, ул. Набережная, д.1, кв. 1
12	1.1.12	1.1.13	292°0.5'	9.74	-	04:03:070501:216	Россия, Республика Алтай, Турочакский район, с. Кебезень, ул. Набережная, д.1, кв. 1
13	1.1.13	1.1.1	18°4.2'	21.86	данные отсутствуют	данные отсутствуют	данные отсутствуют

полное наименование должности	подпись	инициалы, фамилия

М.П.

## Выписка из Единого государственного реестра недвижимости об объекте недвижимости

## Описание местоположения земельного участка

Земельный участок			
вид объекта недвижимости			
Лист № 1 раздела 3.2	Всего листов раздела 3.2: 1	Всего разделов: 8	Всего листов выписки: 13
26.01.2022г. № КУВИ-001/2022-10654895			
Кадастровый номер:		04:03:070501:270	

Сведения о характерных точках границы земельного участка				
Система координат 04.2				
Номер точки	Координаты, м		Описание закрепления на местности	Средняя квадратичная погрешность определения координат характерных точек границ земельного участка, м
	X	Y		
1	2	3	4	5
1	640413.95	2205726.39	-	0.1
2	640405.28	2205753.93	-	0.1
3	640402.72	2205753.57	-	0.1
4	640401.93	2205756.37	-	0.1
5	640397.83	2205755.27	-	0.1
6	640393.86	2205768.1	-	0.1
7	640384.51	2205765.46	-	0.1
8	640386.32	2205759.8	-	0.1
9	640388.05	2205752.18	-	0.1
10	640383.3	2205751.1	-	0.1
11	640380.69	2205750.51	-	0.1
12	640389.52	2205728.64	-	0.1
13	640393.17	2205719.61	-	0.1
14	640413.95	2205726.39	-	0.1

полное наименование должности	подпись	инициалы, фамилия

М.П.

Выписка из Единого государственного реестра недвижимости об объекте недвижимости  
Сведения о частях земельного участка

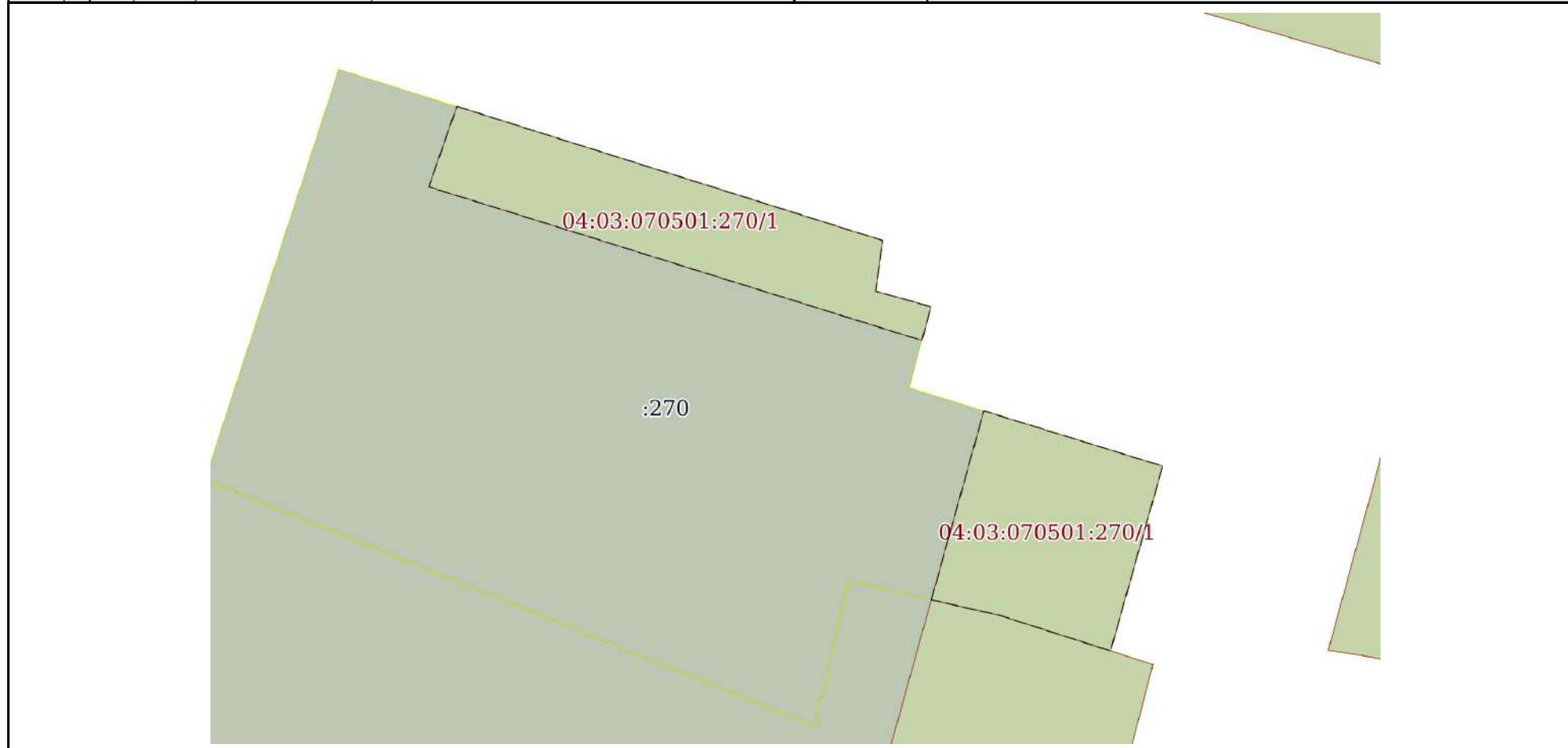
Земельный участок			
вид объекта недвижимости			

Лист № 1 раздела 4	Всего листов раздела 4: 1	Всего разделов: 8	Всего листов выписки: 13
--------------------	---------------------------	-------------------	--------------------------

26.01.2022г. № КУВИ-001/2022-10654895

Кадастровый номер: 04:03:070501:270

План (чертеж, схема) части земельного участка      Учетный номер части: 04:03:070501:270/1



Масштаб 1:300      Условные обозначения:

полное наименование должности	подпись	инициалы, фамилия
-------------------------------	---------	-------------------

М.П.

Выписка из Единого государственного реестра недвижимости об объекте недвижимости  
Сведения о частях земельного участка

Земельный участок			
вид объекта недвижимости			

Лист № 1 раздела 4.1	Всего листов раздела 4.1: 2	Всего разделов: 8	Всего листов выписки: 13
----------------------	-----------------------------	-------------------	--------------------------

26.01.2022г. № КУВИ-001/2022-10654895

Кадастровый номер: 04:03:070501:270

Учетный номер части	Площадь, м2	Содержание ограничения в использовании или ограничения права на объект недвижимости или обременения объекта недвижимости
1	2	3
04:03:070501:270/1	195	вид ограничения (обременения): ограничения прав на земельный участок, предусмотренные статьями 56, 56.1 Земельного кодекса Российской Федерации; Срок действия: с 2016-11-08; реквизиты документа-основания: zONE_d9b6add7-c38d-4306-ad32-d54c4cf4e2f5 от 16.05.2014 № б/н выдан: ООО "Красноярское аэрогеодезическое предприятие"; Содержание ограничения (обременения): Ограничения прав, установленные Правилами установления охранных зон объектов электросетевого хозяйства и особых условий использования земельных участков, расположенных в границах таких зон, утвержденными Постановлением Правительства Российской Федерации от 24.02.2009 г. №160; Реестровый номер границы: 04.03.2.22
	Весь	вид ограничения (обременения): ограничения прав на земельный участок, предусмотренные статьями 56, 56.1 Земельного кодекса Российской Федерации; Срок действия: с 2021-04-19; реквизиты документа-основания: приказ "Об определении береговых линий, границ водоохранных зон и границ прибрежных защитных полос реки Бия от с. Кебезень до границы с Алтайским краем на территории Республики Алтай" от 31.10.2019 № 856 выдан: Министерство природных ресурсов, экологии и туризма Республики Алтай; сопроводительное письмо от 19.03.2021 № 2385 выдан: Министерство природных ресурсов, экологии и туризма Республики Алтай; Содержание ограничения (обременения): В соответствии со ст. 65 Водного кодекса Российской Федерации (ч.15 ст.65 федерального закона от 03.06.2006 N 74-ФЗ "Водный кодекс Российской Федерации" (ред. от 08.12.2020) в границах водоохранных зон запрещаются: 1) использование сточных вод в целях регулирования плодородия почв (в ред. Федерального закона от 21.10.2013 N 282-ФЗ); 2) размещение кладбищ, скотомогильников, объектов размещения отходов производства и потребления, химических, взрывчатых, токсичных, отравляющих и ядовитых веществ, пунктов захоронения радиоактивных отходов (в ред. Федеральных законов от 11.07.2011 N 190-ФЗ, от 29.12.2014 N 458-ФЗ); 3) осуществление авиационных мер по борьбе с вредными организмами (в ред. Федерального закона от 21.10.2013 N 282-ФЗ); 4) движение и стоянка транспортных средств (кроме специальных транспортных средств), за исключением их движения по дорогам и стоянки на дорогах и в специально оборудованных местах, имеющих твердое покрытие; 5) строительство и реконструкция автозаправочных станций, складов горюче-смазочных материалов (за исключением случаев, если автозаправочные станции, склады горюче-смазочных материалов размещены на территориях портов, инфраструктуры внутренних водных путей, в том числе баз (сооружений) для стоянки маломерных судов, объектов органов федеральной службы безопасности), станций технического обслуживания, используемых для технического осмотра и ремонта транспортных средств, осуществление мойки транспортных средств (п. 5 в ред. Федерального закона от 02.08.2019 N 294-ФЗ); 6) хранение пестицидов и агрохимикатов (за исключением хранения агрохимикатов в специализированных хранилищах на территориях морских портов за пределами границ прибрежных защитных полос), применение пестицидов и агрохимикатов (п. 6 в ред. Федерального закона от 08.12.2020 N 416-ФЗ); 7) сброс сточных, в том числе дренажных, вод (п. 7 введен Федеральным законом от 21.10.2013 N 282-ФЗ); 8) разведка и добыча общераспространенных полезных ископаемых (за исключением случаев, если разведка и добыча общераспространенных полезных ископаемых осуществляются пользователями недр, осуществляющими разведку и добычу иных видов полезных ископаемых, в границах предоставленных им в соответствии с законодательством Российской Федерации о недрах горных отводов и (или) геологических отводов на основании утвержденного технического проекта в соответствии со статьей 19.1 Закона Российской Федерации от 21 февраля 1992 года

полное наименование должности	подпись	инициалы, фамилия
-------------------------------	---------	-------------------

М.П.

Земельный участок			
вид объекта недвижимости			
Лист № 2 раздела 4.1	Всего листов раздела 4.1: 2	Всего разделов: 8	Всего листов выписки: 13
26.01.2022г. № КУВИ-001/2022-10654895			
Кадастровый номер:		04:03:070501:270	
		N 2395-1 "О недрах") (п. 8 введен Федеральным законом от 21.10.2013 N 282-ФЗ).; Реестровый номер границы: 04:03-6.332; Вид объекта реестра границ: Зона с особыми условиями использования территории; Вид зоны по документу: Прибрежная защитная полоса реки Бия от с. Кебезень до границы с Алтайским краем на территории Республики Алтай; Тип зоны: Прибрежная защитная полоса	

полное наименование должности	подпись	инициалы, фамилия

М.П.



Выписка из Единого государственного реестра недвижимости об объекте недвижимости  
Сведения о частях земельного участка

Земельный участок			
вид объекта недвижимости			
Лист № 1 раздела 4.2	Всего листов раздела 4.2: 1	Всего разделов: 8	Всего листов выписки: 13
26.01.2022г. № КУВИ-001/2022-10654895			
Кадастровый номер:		04:03:070501:270	

Сведения о характерных точках границы части (частей) земельного участка				
Учетный номер части: 04:03:070501:270/1				
Система координат МСК-04, зона 2				
Номер точки	Координаты, м		Описание закрепления на местности	Средняя квадратичная погрешность определения координат характерных точек границ земельного участка, м
	X	Y		
1	2	3	4	5
1	640412.07	2205732.37	-	-
2	640408	2205730.95	-	0.5
3	640400.22	2205755.91	-	-
4	640401.93	2205756.37	-	0.1
5	640402.72	2205753.57	-	0.1
6	640405.28	2205753.93	-	0.1
7	640412.07	2205732.37	-	-
1	640387.09	2205756.39	-	-
2	640386.32	2205759.8	-	0.1
3	640384.51	2205765.46	-	0.1
4	640393.86	2205768.1	-	0.1
5	640396.66	2205759.05	-	-
6	640387.09	2205756.39	-	-

полное наименование должности	подпись	инициалы, фамилия

М.П.

Выписка из Единого государственного реестра недвижимости об объекте недвижимости

Сведения о характеристиках объекта недвижимости

На основании запроса от 26.01.2022, поступившего на рассмотрение 26.01.2022, сообщаем, что согласно записям Единого государственного реестра недвижимости:

Раздел 1 Лист 1

Земельный участок			
вид объекта недвижимости			

Лист № 1 раздела 1	Всего листов раздела 1: 4	Всего разделов: 8	Всего листов выписки: 19
--------------------	---------------------------	-------------------	--------------------------

27.01.2022г. № КУВИ-001/2022-10654906	
Кадастровый номер:	04:03:070501:216
Номер кадастрового квартала:	04:03:070501
Дата присвоения кадастрового номера:	30.05.2008

Ранее присвоенный государственный учетный номер:	данные отсутствуют
Местоположение:	Республика Алтай, Турочакский район, с. Кебезень, ул. Набережная, д. 1, кв. 1
Площадь:	3326 +/- 20
Кадастровая стоимость, руб.:	593424.92
Кадастровые номера расположенных в пределах земельного участка объектов недвижимости:	04:03:070501:740
Кадастровые номера объектов недвижимости, из которых образован объект недвижимости:	данные отсутствуют
Кадастровые номера образованных объектов недвижимости:	данные отсутствуют
Категория земель:	Земли населенных пунктов
Виды разрешенного использования:	Для ведения личного подсобного хозяйства
Сведения о кадастровом инженерере:	275, Уточнение местоположения границы и (или) площади земельного участка с кадастровым номером 04:03:070501:216, 19-04, 2017-04-26
Сведения о лесах, водных объектах и об иных природных объектах, расположенных в пределах земельного участка:	данные отсутствуют

полное наименование должности	подпись	инициалы, фамилия
-------------------------------	---------	-------------------

М.П.

Земельный участок			
вид объекта недвижимости			
Лист № 2 раздела 1	Всего листов раздела 1: 4	Всего разделов: 8	Всего листов выписки: 19
27.01.2022г. № КУВИ-001/2022-10654906			
Кадастровый номер:		04:03:070501:216	
Сведения о том, что земельный участок полностью расположен в границах зоны с особыми условиями использования территории, территории объекта культурного наследия, публичного сервитута:		<p>Земельный участок полностью расположен в границах зоны с реестровым номером 04:03-6.332 от 19.04.2021, ограничение использования земельного участка в пределах зоны: В соответствии со ст. 65 Водного кодекса Российской Федерации (ч.15 ст.65 федерального закона от 03.06.2006 N 74-ФЗ "Водный кодекс Российской Федерации" (ред. от 08.12.2020) в границах водоохранных зон запрещаются: 1) использование сточных вод в целях регулирования плодородия почв (в ред. Федерального закона от 21.10.2013 N 282-ФЗ); 2) размещение кладбищ, скотомогильников, объектов размещения отходов производства и потребления, химических, взрывчатых, токсичных, отравляющих и ядовитых веществ, пунктов захоронения радиоактивных отходов (в ред. Федеральных законов от 11.07.2011 N 190-ФЗ, от 29.12.2014 N 458-ФЗ); 3) осуществление авиационных мер по борьбе с вредными организмами (в ред. Федерального закона от 21.10.2013 N 282-ФЗ); 4) движение и стоянка транспортных средств (кроме специальных транспортных средств), за исключением их движения по дорогам и стоянки на дорогах и в специально оборудованных местах, имеющих твердое покрытие; 5) строительство и реконструкция автозаправочных станций, складов горюче-смазочных материалов (за исключением случаев, если автозаправочные станции, склады горюче-смазочных материалов размещены на территориях портов, инфраструктуры внутренних водных путей, в том числе баз (сооружений) для стоянки маломерных судов, объектов органов федеральной службы безопасности), станций технического обслуживания, используемых для технического осмотра и ремонта транспортных средств, осуществление мойки транспортных средств (п. 5 в ред. Федерального закона от 02.08.2019 N 294-ФЗ); 6) хранение пестицидов и агрохимикатов (за исключением хранения агрохимикатов в специализированных хранилищах на территориях морских портов за пределами границ прибрежных защитных полос), применение пестицидов и агрохимикатов (п. 6 в ред. Федерального закона от 08.12.2020 N 416-ФЗ); 7) сброс сточных, в том числе дренажных, вод (п. 7 введен Федеральным законом от 21.10.2013 N 282-ФЗ); 8) разведка и добыча общераспространенных полезных ископаемых (за исключением случаев, если разведка и добыча общераспространенных полезных ископаемых осуществляются пользователями недр, осуществляющими разведку и добычу иных видов полезных ископаемых, в границах предоставленных им в соответствии с законодательством Российской Федерации о недрах горных отводов и (или) геологических отводов на основании утвержденного технического проекта в соответствии со статьей 19.1 Закона Российской Федерации от 21 февраля 1992 года N 2395-1 "О недрах") (п. 8 введен Федеральным законом от 21.10.2013 N 282-ФЗ)., вид/наименование: Прибрежная защитная полоса реки Бия от с. Кебезень до границы с Алтайским краем на территории Республики Алтай, тип: Прибрежная защитная полоса, решения:</p> <p>1. дата решения: 31.10.2019, номер решения: 856, наименование ОГВ/ОМСУ: Министерство природных ресурсов, экологии и туризма Республики Алтай</p> <p>2. дата решения: 19.03.2021, номер решения: 2385, наименование ОГВ/ОМСУ: Министерство природных ресурсов, экологии и туризма Республики Алтай</p>	
Сведения о том, что земельный участок расположен в границах особой экономической зоны, территории опережающего социально-экономического развития, зоны территориального развития в Российской Федерации, игровой зоны:		данные отсутствуют	

полное наименование должности	подпись	инициалы, фамилия
-------------------------------	---------	-------------------

М.П.

Земельный участок		
вид объекта недвижимости		
Лист № 3 раздела 1	Всего листов раздела 1: 4	Всего разделов: 8
Всего листов выписки: 19		
27.01.2022г. № КУВИ-001/2022-10654906		
Кадастровый номер:	04:03:070501:216	
Сведения о том, что земельный участок расположен в границах особо охраняемой природной территории, охотничьих угодий, лесничеств:	данные отсутствуют	
Сведения о результатах проведения государственного земельного надзора:	данные отсутствуют	
Сведения о расположении земельного участка в границах территории, в отношении которой утвержден проект межевания территории:	данные отсутствуют	
Условный номер земельного участка:	данные отсутствуют	
Сведения о принятии акта и (или) заключении договора, предусматривающих предоставление в соответствии с земельным законодательством исполнительным органом государственным органом власти или органом местного самоуправления, находящегося в государственной или муниципальной собственности земельного участка для строительства наемного дома социального использования или наемного дома коммерческого использования:	данные отсутствуют	
Сведения о том, что земельный участок или земельные участки образованы на основании решения об изъятии земельного участка и (или) расположенного на нем объекта недвижимости для государственных или муниципальных нужд:	данные отсутствуют	
Сведения о том, что земельный участок образован из земель или земельного участка, государственная собственность на которые не разграничена:	данные отсутствуют	
Сведения о наличии земельного спора о местоположении границ земельных участков:	данные отсутствуют	
Статус записи об объекте недвижимости:	Сведения об объекте недвижимости имеют статус "актуальные, ранее учтенные"	
Особые отметки:	Сведения об ограничениях права на объект недвижимости, обременениях данного объекта, не зарегистрированных в реестре прав, ограничений прав и обременений недвижимого имущества: вид ограничения (обременения): ограничения прав на земельный участок, предусмотренные статьями 56, 56.1 Земельного кодекса Российской Федерации; срок действия: с 26.12.2017; реквизиты документа-основания: zONE_d9b6add7-c38d-4306-ad32-d54c4cf4e2f5 от 16.05.2014 № б/н выдан: ООО "Красноярское аэрогеодезическое предприятие". вид ограничения (обременения): ограничения прав на земельный участок, предусмотренные статьями 56, 56.1 Земельного кодекса Российской Федерации; срок действия: с 26.12.2017; реквизиты документа-основания: zONE_9F9C3BC7-1798-4B47-A632-DDED52082F71 от 29.10.2013 № б/н выдан: ООО "Геокад+". вид	
полное наименование должности	подпись	инициалы, фамилия

М.П.

Земельный участок			
вид объекта недвижимости			
Лист № 4 раздела 1	Всего листов раздела 1: 4	Всего разделов: 8	Всего листов выписки: 19
27.01.2022г. № КУВИ-001/2022-10654906			
Кадастровый номер:		04:03:070501:216	
		ограничения (обременения): ограничения прав на земельный участок, предусмотренные статьями 56, 56.1 Земельного кодекса Российской Федерации; срок действия: с 26.12.2017; реквизиты документа-основания: zONE_03135650-ACB5-43F6-9198-B80C4AC1C1F3 от 05.11.2013 № б/н выдан: ООО "Геокад+". вид ограничения (обременения): ограничения прав на земельный участок, предусмотренные статьями 56, 56.1 Земельного кодекса Российской Федерации; срок действия: с 19.04.2021; реквизиты документа-основания: приказ "Об определении береговых линий, границ водоохранных зон и границ прибрежных защитных полос реки Бия от с. Кебезень до границы с Алтайским краем на территории Республики Алтай" от 31.10.2019 № 856 выдан: Министерство природных ресурсов, экологии и туризма Республики Алтай; сопроводительное письмо от 19.03.2021 № 2385 выдан: Министерство природных ресурсов, экологии и туризма Республики Алтай.	
Получатель выписки:		Прокопьев Андрей Павлович, действующий(ая) на основании документа "" АДМИНИСТРАЦИЯ МУНИЦИПАЛЬНОГО ОБРАЗОВАНИЯ "ТУРОЧАКСКИЙ РАЙОН"	

полное наименование должности	подпись	инициалы, фамилия

М.П.

## Выписка из Единого государственного реестра недвижимости об объекте недвижимости

## Сведения о зарегистрированных правах

Земельный участок			
вид объекта недвижимости			
Лист № 1 раздела 2	Всего листов раздела 2: 2	Всего разделов: 8	Всего листов выписки: 19
27.01.2022г. № КУВИ-001/2022-10654906			
Кадастровый номер:		04:03:070501:216	

1	Правообладатель (правообладатели):	1.1	
2	Вид, номер, дата и время государственной регистрации права:	2.1	Собственность 04-02-02/016/2010-109 02.03.2010 00:00:00
3	Сведения об осуществлении государственной регистрации сделки, права без необходимого в силу закона согласия третьего лица, органа:	3.1	данные отсутствуют
4	Ограничение прав и обременение объекта недвижимости:	не зарегистрировано	
5	Договоры участия в долевом строительстве:	не зарегистрировано	
6	Заявленные в судебном порядке права требования:	данные отсутствуют	
7	Сведения о возражении в отношении зарегистрированного права:	данные отсутствуют	
8	Сведения о наличии решения об изъятии объекта недвижимости для государственных и муниципальных нужд:	данные отсутствуют	
9	Сведения о невозможности государственной регистрации без личного участия правообладателя или его законного представителя:	данные отсутствуют	
10	Правопритязания и сведения о наличии поступивших, но не рассмотренных заявлений о проведении государственной регистрации права (перехода, прекращения права), ограничения права или обременения объекта недвижимости, сделки в отношении объекта недвижимости:	отсутствуют	

полное наименование должности	подпись	инициалы, фамилия
-------------------------------	---------	-------------------

М.П.

Земельный участок			
вид объекта недвижимости			
Лист № 2 раздела 2	Всего листов раздела 2: 2	Всего разделов: 8	Всего листов выписки: 19
27.01.2022г. № КУВИ-001/2022-10654906			
Кадастровый номер:		04:03:070501:216	
11	Сведения о невозможности государственной регистрации перехода, прекращения, ограничения права на земельный участок из земель сельскохозяйственного назначения:	данные отсутствуют	

полное наименование должности	подпись	инициалы, фамилия
-------------------------------	---------	-------------------

М.П.

Выписка из Единого государственного реестра недвижимости об объекте недвижимости  
 Описание местоположения земельного участка

Земельный участок			
вид объекта недвижимости			
Лист № 1 раздела 3	Всего листов раздела 3: 1	Всего разделов: 8	Всего листов выписки: 19
27.01.2022г. № КУВИ-001/2022-10654906			
Кадастровый номер:		04:03:070501:216	

План (чертеж, схема) земельного участка



Масштаб 1:600      Условные обозначения:

полное наименование должности	подпись	инициалы, фамилия

М.П.



## Выписка из Единого государственного реестра недвижимости об объекте недвижимости

## Описание местоположения земельного участка

Земельный участок			
вид объекта недвижимости			

Лист № 1 раздела 3.1	Всего листов раздела 3.1: 2	Всего разделов: 8	Всего листов выписки: 19
----------------------	-----------------------------	-------------------	--------------------------

27.01.2022г. № КУВИ-001/2022-10654906

Кадастровый номер: 04:03:070501:216

Описание местоположения границ земельного участка							
№ п/п	Номер точки		Дирекционный угол	Горизонтальное проложение, м	Описание закрепления на местности	Кадастровые номера смежных участков	Сведения об адресах правообладателей смежных земельных участков
	началь ная	конечн ая					
1	2	3	4	5	6	7	8
1	1.1.1	1.1.2	112°0.0'	26.19	данные отсутствуют	данные отсутствуют	данные отсутствуют
2	1.1.2	1.1.3	112°0.5'	9.74	данные отсутствуют	04:03:070501:270	633249, Новосибирская обл, р-н. Искитимский, с. Преображенка, ул. Мира, д. 9, кв. 1
3	1.1.3	1.1.4	111°59.2'	23.59	данные отсутствуют	04:03:070501:270	633249, Новосибирская обл, р-н. Искитимский, с. Преображенка, ул. Мира, д. 9, кв. 1
4	1.1.4	1.1.5	12°44.3'	2.68	-	04:03:070501:270	633249, Новосибирская обл, р-н. Искитимский, с. Преображенка, ул. Мира, д. 9, кв. 1
5	1.1.5	1.1.6	12°48.5'	4.87	-	04:03:070501:270	633249, Новосибирская обл, р-н. Искитимский, с. Преображенка, ул. Мира, д. 9, кв. 1
6	1.1.6	1.1.7	102°47.5'	7.81	-	04:03:070501:270	633249, Новосибирская обл, р-н. Искитимский, с. Преображенка, ул. Мира, д. 9, кв. 1
7	1.1.7	1.1.8	107°44.0'	5.94	-	04:03:070501:270	633249, Новосибирская обл, р-н. Искитимский, с. Преображенка, ул. Мира, д. 9, кв. 1
8	1.1.8	1.1.9	107°47.6'	2.26	данные отсутствуют	данные отсутствуют	данные отсутствуют
9	1.1.9	1.1.10	194°38.5'	13.33	данные отсутствуют	данные отсутствуют	данные отсутствуют
10	1.1.10	1.1.11	104°7.1'	1.68	данные отсутствуют	данные отсутствуют	данные отсутствуют
11	1.1.11	1.1.12	189°57.4'	3.82	данные отсутствуют	данные отсутствуют	данные отсутствуют
12	1.1.12	1.1.13	279°36.9'	1.86	данные отсутствуют	данные отсутствуют	данные отсутствуют
13	1.1.13	1.1.14	204°34.9'	4.13	данные отсутствуют	данные отсутствуют	данные отсутствуют
14	1.1.14	1.1.15	191°4.4'	2.86	данные отсутствуют	данные отсутствуют	данные отсутствуют
15	1.1.15	1.1.16	180°20.6'	23.4	данные отсутствуют	данные отсутствуют	данные отсутствуют
16	1.1.16	1.1.17	281°11.9'	51.49	данные отсутствуют	данные отсутствуют	данные отсутствуют
17	1.1.17	1.1.18	300°11.0'	16.23	данные отсутствуют	данные отсутствуют	данные отсутствуют
18	1.1.18	1.1.19	302°47.4'	6.89	данные отсутствуют	данные отсутствуют	данные отсутствуют
19	1.1.19	1.1.20	5°6.3'	14.5	данные отсутствуют	данные отсутствуют	данные отсутствуют
20	1.1.20	1.1.21	349°35.3'	9.13	данные отсутствуют	данные отсутствуют	данные отсутствуют

полное наименование должности	подпись	инициалы, фамилия
-------------------------------	---------	-------------------

М.П.

Земельный участок							
вид объекта недвижимости							
Лист № 2 раздела 3.1		Всего листов раздела 3.1: 2		Всего разделов: 8		Всего листов выписки: 19	
27.01.2022г. № КУВИ-001/2022-10654906							
Кадастровый номер:				04:03:070501:216			
21	1.1.21	1.1.22	10°29.5'	11.26	данные отсутствуют	данные отсутствуют	данные отсутствуют
22	1.1.22	1.1.1	17°30.5'	9.97	данные отсутствуют	данные отсутствуют	данные отсутствуют
23	1.2.23	1.2.24	193°53.8'	1.0	данные отсутствуют	04:03:070501:1054(36)	данные отсутствуют
24	1.2.24	1.2.25	103°53.8'	1.0	данные отсутствуют	04:03:070501:1054(36)	данные отсутствуют
25	1.2.25	1.2.26	13°53.8'	1.0	данные отсутствуют	04:03:070501:1054(36)	данные отсутствуют
26	1.2.26	1.2.23	283°53.8'	1.0	данные отсутствуют	04:03:070501:1054(36)	данные отсутствуют
27	1.3.27	1.3.28	192°39.2'	1.0	данные отсутствуют	04:03:070501:1056(5)	данные отсутствуют
28	1.3.28	1.3.29	102°5.7'	1.0	данные отсутствуют	04:03:070501:1056(5)	данные отсутствуют
29	1.3.29	1.3.30	12°13.0'	0.99	данные отсутствуют	04:03:070501:1056(5)	данные отсутствуют
30	1.3.30	1.3.27	282°46.7'	0.99	данные отсутствуют	04:03:070501:1056(5)	данные отсутствуют

полное наименование должности	подпись	инициалы, фамилия
-------------------------------	---------	-------------------

М.П.

## Выписка из Единого государственного реестра недвижимости об объекте недвижимости

## Описание местоположения земельного участка

Земельный участок			
вид объекта недвижимости			
Лист № 1 раздела 3.2	Всего листов раздела 3.2: 2	Всего разделов: 8	Всего листов выписки: 19
27.01.2022г. № КУВИ-001/2022-10654906			
Кадастровый номер:		04:03:070501:216	

Сведения о характерных точках границы земельного участка				
Система координат 04.2				
Номер точки	Координаты, м		Описание закрепления на местности	Средняя квадратичная погрешность определения координат характерных точек границ земельного участка, м
	X	Y		
1	2	3	4	5
1	640402.98	2205695.33	-	0.1
2	640393.17	2205719.61	-	0.1
3	640389.52	2205728.64	-	0.1
4	640380.69	2205750.51	-	0.1
5	640383.3	2205751.1	-	0.1
6	640388.05	2205752.18	-	0.1
7	640386.32	2205759.8	-	0.1
8	640384.51	2205765.46	-	0.1
9	640383.82	2205767.61	-	0.1
10	640370.92	2205764.24	-	0.1
11	640370.51	2205765.87	-	0.1
12	640366.75	2205765.21	-	0.1
13	640367.06	2205763.38	-	0.1
14	640363.3	2205761.66	-	0.1
15	640360.49	2205761.11	-	0.1
16	640337.09	2205760.97	-	0.1
17	640347.09	2205710.46	-	0.1
18	640355.25	2205696.43	-	0.1
19	640358.98	2205690.64	-	0.1
20	640373.42	2205691.93	-	0.1
21	640382.4	2205690.28	-	0.1
22	640393.47	2205692.33	-	0.1
23	640402.98	2205695.33	-	0.1
1	640358.2	2205731.71	-	0.1

полное наименование должности	подпись	инициалы, фамилия

М.П.

Земельный участок				
вид объекта недвижимости				
Лист № 2 раздела 3.2	Всего листов раздела 3.2: 2		Всего разделов: 8	Всего листов выписки: 19
27.01.2022г. № КУВИ-001/2022-10654906				
Кадастровый номер:			04:03:070501:216	
2	640357.96	2205732.68	-	0.1
3	640356.99	2205732.44	-	0.1
4	640357.23	2205731.47	-	0.1
5	640358.2	2205731.71	-	0.1
1	640349.59	2205732.36	-	0.1
2	640349.37	2205733.33	-	0.1
3	640348.4	2205733.12	-	0.1
4	640348.61	2205732.14	-	0.1
5	640349.59	2205732.36	-	0.1

полное наименование должности	подпись	инициалы, фамилия

М.П.

Выписка из Единого государственного реестра недвижимости об объекте недвижимости  
Сведения о частях земельного участка

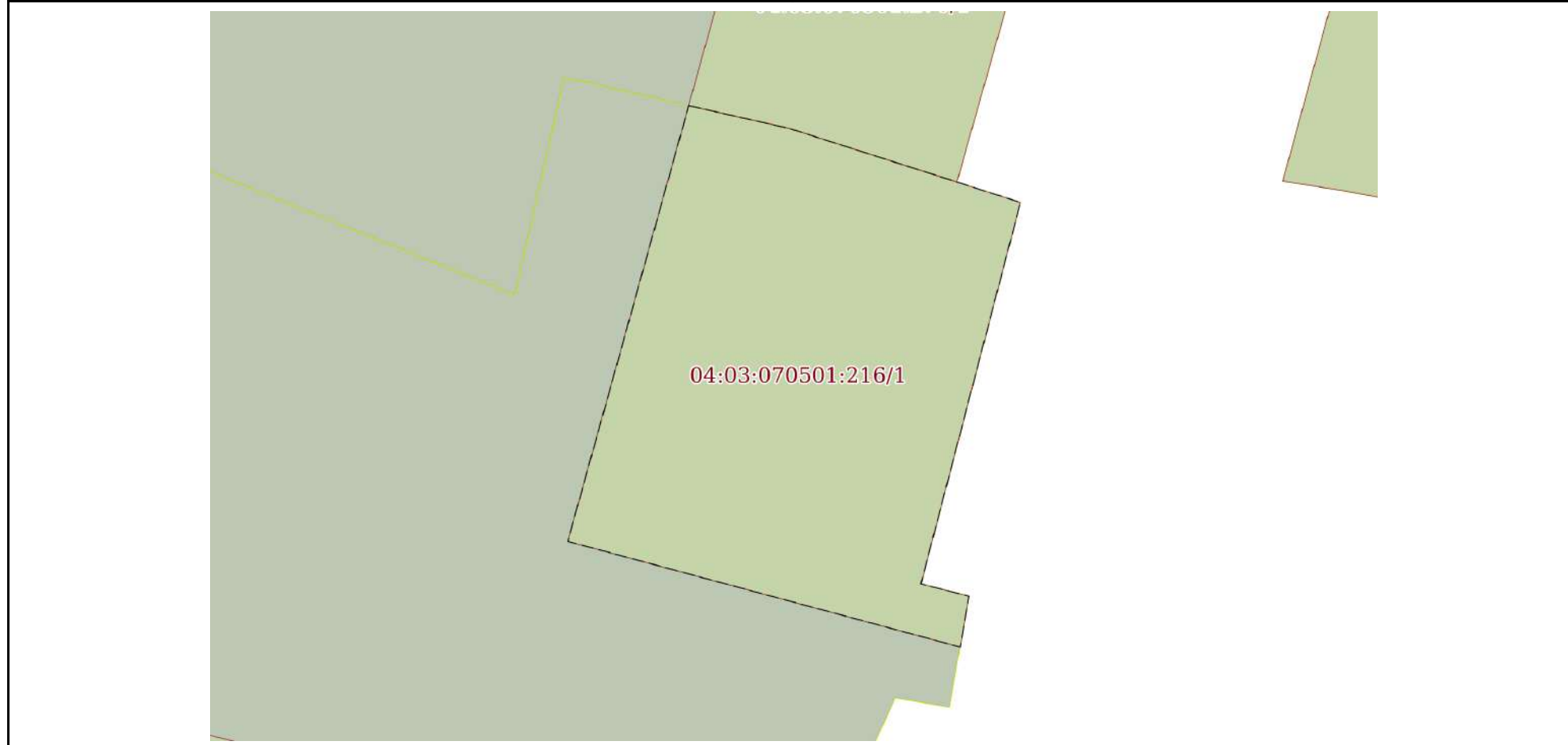
Земельный участок			
вид объекта недвижимости			

Лист № 1 раздела 4	Всего листов раздела 4: 3	Всего разделов: 8	Всего листов выписки: 19
--------------------	---------------------------	-------------------	--------------------------

27.01.2022г. № КУВИ-001/2022-10654906

Кадастровый номер: 04:03:070501:216

План (чертеж, схема) части земельного участка Учетный номер части: 04:03:070501:216/1



Масштаб 1:200 Условные обозначения:

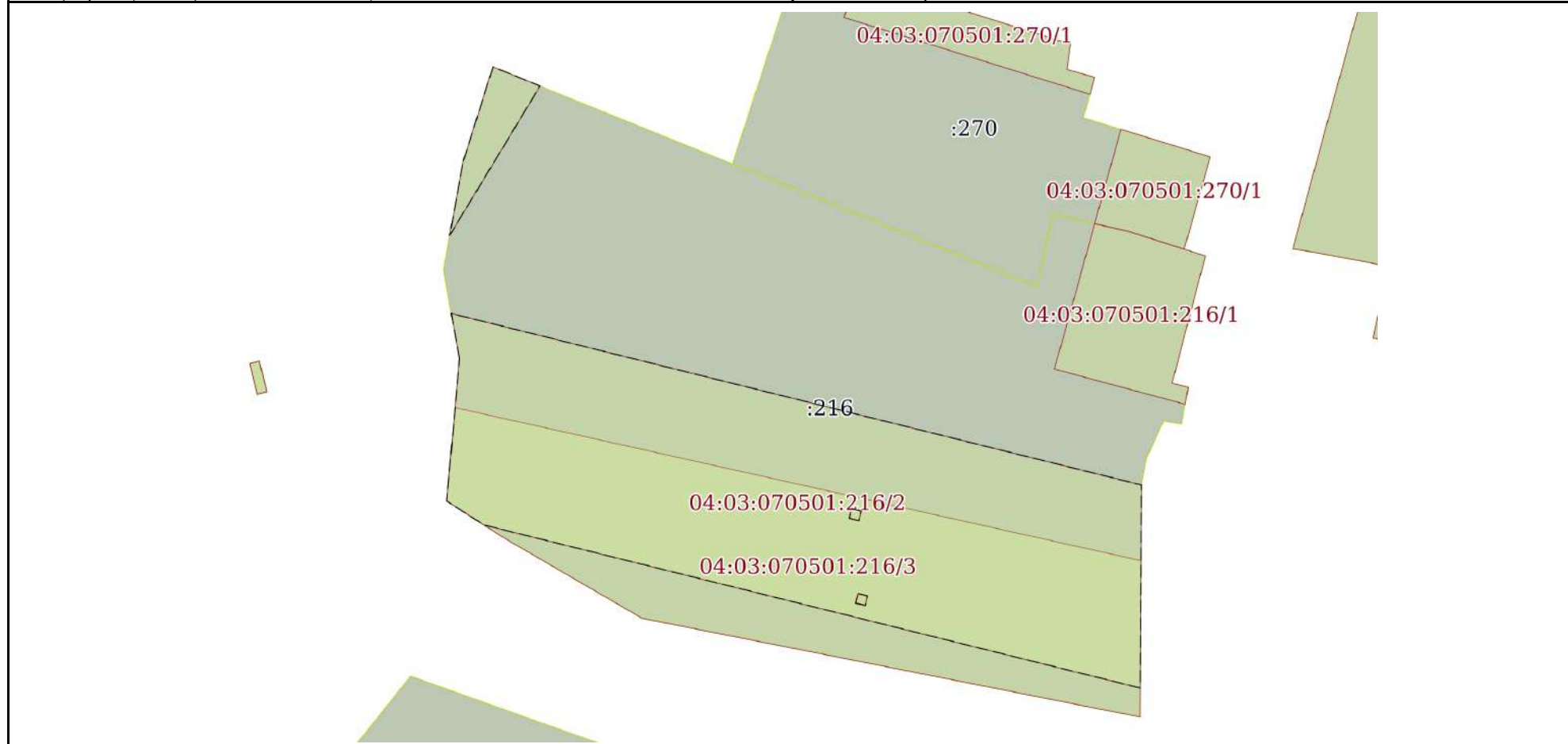
полное наименование должности	подпись	инициалы, фамилия
-------------------------------	---------	-------------------

М.П.

Земельный участок			
вид объекта недвижимости			
Лист № 2 раздела 4	Всего листов раздела 4: 3	Всего разделов: 8	Всего листов выписки: 19
27.01.2022г. № КУВИ-001/2022-10654906			
Кадастровый номер:		04:03:070501:216	

План (чертеж, схема) части земельного участка

Учетный номер части: 04:03:070501:216/2



Масштаб 1:600

Условные обозначения:

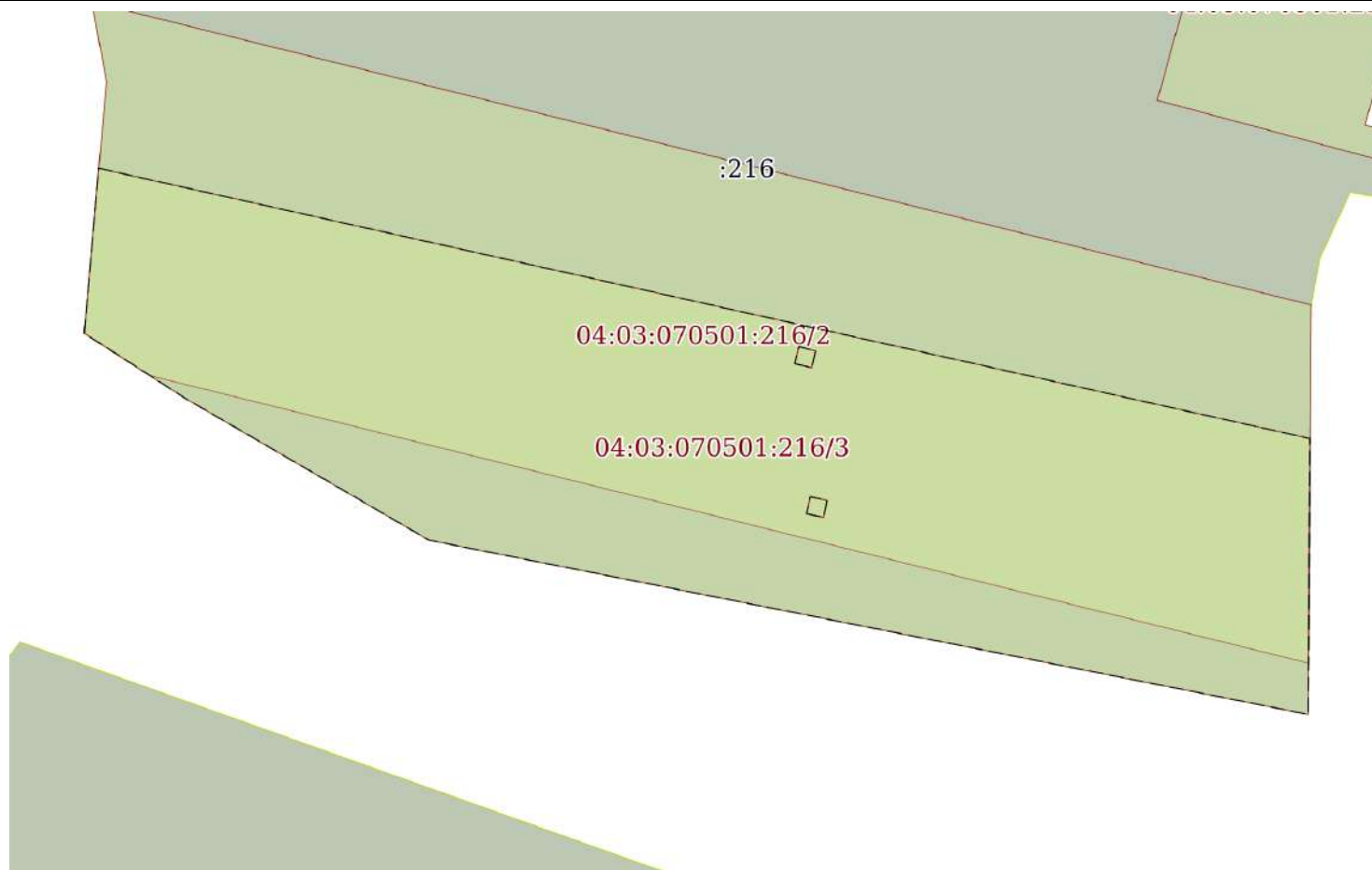
полное наименование должности	подпись	инициалы, фамилия
-------------------------------	---------	-------------------

М.П.

Земельный участок			
вид объекта недвижимости			
Лист № 3 раздела 4	Всего листов раздела 4: 3	Всего разделов: 8	Всего листов выписки: 19
27.01.2022г. № КУВИ-001/2022-10654906			
Кадастровый номер:		04:03:070501:216	

План (чертеж, схема) части земельного участка

Учетный номер части: 04:03:070501:216/3



Масштаб 1:400

Условные обозначения:

полное наименование должности	подпись	инициалы, фамилия
-------------------------------	---------	-------------------

М.П.

Выписка из Единого государственного реестра недвижимости об объекте недвижимости  
Сведения о частях земельного участка

Земельный участок			
вид объекта недвижимости			

Лист № 1 раздела 4.1	Всего листов раздела 4.1: 2	Всего разделов: 8	Всего листов выписки: 19
----------------------	-----------------------------	-------------------	--------------------------

27.01.2022г. № КУВИ-001/2022-10654906

Кадастровый номер: 04:03:070501:216

Учетный номер части	Площадь, м2	Содержание ограничения в использовании или ограничения права на объект недвижимости или обременения объекта недвижимости
1	2	3
04:03:070501:216/1	183	вид ограничения (обременения): ограничения прав на земельный участок, предусмотренные статьями 56, 56.1 Земельного кодекса Российской Федерации; Срок действия: с 2017-12-26; реквизиты документа-основания: zONE_d9b6add7-c38d-4306-ad32-d54c4cf4e2f5 от 16.05.2014 № б/н выдан: ООО "Красноярское аэрогеодезическое предприятие"; Содержание ограничения (обременения): Ограничения прав, установленные Правилами установления охранных зон объектов электросетевого хозяйства и особых условий использования земельных участков, расположенных в границах таких зон, утвержденными Постановлением Правительства Российской Федерации от 24.02.2009 г. №160; Реестровый номер границы: 04.03.2.22
04:03:070501:216/2	1483	вид ограничения (обременения): ограничения прав на земельный участок, предусмотренные статьями 56, 56.1 Земельного кодекса Российской Федерации; Срок действия: с 2017-12-26; реквизиты документа-основания: zONE_9f9c3bc7-1798-4b47-a632-d54c4cf4e2f5 от 29.10.2013 № б/н выдан: ООО "Геокад+"; Содержание ограничения (обременения): Ограничения использования земель установлены в соответствии с Правилами установления охранных зон объектов электросетевого хозяйства и особых условий использования земельных участков, расположенных в границах таких зон утвержденных Постановлением Правительства РФ от 24.02.2009г. №160 Наименование: Охранная зона линии электропередач Л-17-3 ОАО «МРСК Сибири» Протяженность: 7019,4 м; Реестровый номер границы: 04.03.2.15
04:03:070501:216/3	1095	вид ограничения (обременения): ограничения прав на земельный участок, предусмотренные статьями 56, 56.1 Земельного кодекса Российской Федерации; Срок действия: с 2017-12-26; реквизиты документа-основания: zONE_03135650-ACB5-43F6-9198-B80C4AC1C1F3 от 05.11.2013 № б/н выдан: ООО "Геокад+"; Содержание ограничения (обременения): Ограничения использования земель установлены в соответствии с Правилами установления охранных зон объектов электросетевого хозяйства и особых условий использования земельных участков, расположенных в границах таких зон утвержденных Постановлением Правительства РФ от 24.02.2009г. №160 Наименование: Охранная зона линии электропередач Л-17-4 ОАО «МРСК Сибири» Протяженность: 27968,32 м; Реестровый номер границы: 04.03.2.17
	Весь	вид ограничения (обременения): ограничения прав на земельный участок, предусмотренные статьями 56, 56.1 Земельного кодекса Российской Федерации; Срок действия: с 2021-04-19; реквизиты документа-основания: приказ "Об определении береговых линий, границ водоохранных зон и границ прибрежных защитных полос реки Бия от с. Кебезень до границы с Алтайским краем на территории Республики Алтай" от 31.10.2019 № 856 выдан: Министерство природных ресурсов, экологии и туризма Республики Алтай; сопроводительное письмо от 19.03.2021 № 2385 выдан: Министерство природных ресурсов, экологии и туризма Республики Алтай; Содержание ограничения (обременения): В соответствии со ст. 65 Водного кодекса Российской Федерации (ч.15 ст.65 федерального закона от 03.06.2006 N 74-ФЗ "Водный кодекс Российской Федерации" (ред. от 08.12.2020) в границах водоохранных зон запрещаются: 1) использование сточных вод в целях регулирования плодородия почв (в ред. Федерального закона от 21.10.2013 N 282-ФЗ); 2) размещение кладбищ, скотомогильников, объектов размещения отходов производства и потребления, химических, взрывчатых, токсичных, отравляющих и ядовитых веществ, пунктов захоронения радиоактивных отходов (в ред. Федеральных законов от 11.07.2011 N 190-ФЗ, от 29.12.2014 N 458-ФЗ); 3) осуществление авиационных мер по борьбе с вредными организмами (в ред. Федерального закона от 21.10.2013 N 282-ФЗ); 4)

полное наименование должности	подпись	инициалы, фамилия
-------------------------------	---------	-------------------

М.П.



Земельный участок			
вид объекта недвижимости			
Лист № 2 раздела 4.1	Всего листов раздела 4.1: 2	Всего разделов: 8	Всего листов выписки: 19
27.01.2022г. № КУВИ-001/2022-10654906			
Кадастровый номер:		04:03:070501:216	
		<p>движение и стоянка транспортных средств (кроме специальных транспортных средств), за исключением их движения по дорогам и стоянки на дорогах и в специально оборудованных местах, имеющих твердое покрытие; 5) строительство и реконструкция автозаправочных станций, складов горюче-смазочных материалов (за исключением случаев, если автозаправочные станции, склады горюче-смазочных материалов размещены на территориях портов, инфраструктуры внутренних водных путей, в том числе баз (сооружений) для стоянки маломерных судов, объектов органов федеральной службы безопасности), станций технического обслуживания, используемых для технического осмотра и ремонта транспортных средств, осуществление мойки транспортных средств (п. 5 в ред. Федерального закона от 02.08.2019 N 294-ФЗ); 6) хранение пестицидов и агрохимикатов (за исключением хранения агрохимикатов в специализированных хранилищах на территориях морских портов за пределами границ прибрежных защитных полос), применение пестицидов и агрохимикатов (п. 6 в ред. Федерального закона от 08.12.2020 N 416-ФЗ); 7) сброс сточных, в том числе дренажных, вод (п. 7 введен Федеральным законом от 21.10.2013 N 282-ФЗ); 8) разведка и добыча общераспространенных полезных ископаемых (за исключением случаев, если разведка и добыча общераспространенных полезных ископаемых осуществляются пользователями недр, осуществляющими разведку и добычу иных видов полезных ископаемых, в границах предоставленных им в соответствии с законодательством Российской Федерации о недрах горных отводов и (или) геологических отводов на основании утвержденного технического проекта в соответствии со статьей 19.1 Закона Российской Федерации от 21 февраля 1992 года N 2395-1 "О недрах") (п. 8 введен Федеральным законом от 21.10.2013 N 282-ФЗ).; Реестровый номер границы: 04:03-6.332; Вид объекта реестра границ: Зона с особыми условиями использования территории; Вид зоны по документу: Прибрежная защитная полоса реки Бия от с. Кебезень до границы с Алтайским краем на территории Республики Алтай; Тип зоны: Прибрежная защитная полоса</p>	

полное наименование должности	подпись	инициалы, фамилия

М.П.

Выписка из Единого государственного реестра недвижимости об объекте недвижимости  
Сведения о частях земельного участка

Земельный участок			
вид объекта недвижимости			
Лист № 1 раздела 4.2	Всего листов раздела 4.2: 3	Всего разделов: 8	Всего листов выписки: 19
27.01.2022г. № КУВИ-001/2022-10654906			
Кадастровый номер:		04:03:070501:216	

Сведения о характерных точках границы части (частей) земельного участка				
Учетный номер части: 04:03:070501:216/1				
Система координат МСК-04, зона 2				
Номер точки	Координаты, м		Описание закрепления на местности	Средняя квадратичная погрешность определения координат характерных точек границ земельного участка, м
	X	Y		
1	2	3	4	5
1	640387.09	2205756.39	-	-
2	640372.36	2205752.3	-	0.5
3	640368.79	2205765.57	-	-
4	640370.51	2205765.87	-	0.1
5	640370.92	2205764.24	-	0.1
6	640383.82	2205767.61	-	0.1
7	640384.51	2205765.46	-	0.1
8	640386.32	2205759.8	-	0.1
9	640387.09	2205756.39	-	-

полное наименование должности	подпись	инициалы, фамилия

М.П.

Земельный участок			
вид объекта недвижимости			
Лист № 2 раздела 4.2	Всего листов раздела 4.2: 3	Всего разделов: 8	Всего листов выписки: 19

27.01.2022г. № КУВИ-001/2022-10654906

Кадастровый номер: 04:03:070501:216

Сведения о характерных точках границы части (частей) земельного участка

Учетный номер части: 04:03:070501:216/2

Система координат МСК-04, зона 2

Номер точки	Координаты, м		Описание закрепления на местности	Средняя квадратичная погрешность определения координат характерных точек границ земельного участка, м
	X	Y		
1	2	3	4	5
1	640348.61	2205732.14	-	0.1
2	640349.59	2205732.36	-	0.1
3	640349.37	2205733.33	-	0.1
4	640348.4	2205733.12	-	0.1
5	640348.61	2205732.14	-	0.1
1	640357.23	2205731.47	-	0.1
2	640358.2	2205731.71	-	0.1
3	640357.96	2205732.68	-	0.1
4	640356.99	2205732.44	-	0.1
5	640357.23	2205731.47	-	0.1
1	640373.42	2205691.93	-	0.1
2	640358.98	2205690.64	-	0.1
3	640356.55	2205694.41	-	-
4	640340.03	2205760.99	-	-
5	640360.49	2205761.11	-	0.1
6	640360.6	2205761.13	-	-
7	640377.99	2205691.09	-	-
8	640373.42	2205691.93	-	0.1
1	640393.47	2205692.33	-	0.1
2	640385.89	2205690.93	-	-
3	640401.05	2205700.11	-	-
4	640402.98	2205695.33	-	0.1
5	640393.47	2205692.33	-	0.1

полное наименование должности	подпись	инициалы, фамилия
-------------------------------	---------	-------------------

М.П.

Земельный участок			
вид объекта недвижимости			
Лист № 3 раздела 4.2	Всего листов раздела 4.2: 3	Всего разделов: 8	Всего листов выписки: 19

27.01.2022г. № КУВИ-001/2022-10654906

Кадастровый номер: 04:03:070501:216

Сведения о характерных точках границы части (частей) земельного участка			
Учетный номер части: 04:03:070501:216/3			
Система координат МСК-04, зона 2			

Номер точки	Координаты, м		Описание закрепления на местности	Средняя квадратичная погрешность определения координат характерных точек границ земельного участка, м
	X	Y		
1	2	3	4	5
1	640348.61	2205732.14	-	0.1
2	640349.59	2205732.36	-	0.1
3	640349.37	2205733.33	-	0.1
4	640348.4	2205733.12	-	0.1
5	640348.61	2205732.14	-	0.1
1	640357.23	2205731.47	-	0.1
2	640358.2	2205731.71	-	0.1
3	640357.96	2205732.68	-	0.1
4	640356.99	2205732.44	-	0.1
5	640357.23	2205731.47	-	0.1
1	640368.44	2205691.49	-	-
2	640358.98	2205690.64	-	0.1
3	640355.25	2205696.43	-	0.1
4	640347.09	2205710.46	-	0.1
5	640337.09	2205760.97	-	0.1
6	640352.93	2205761.06	-	-
7	640368.44	2205691.49	-	-

полное наименование должности	подпись	инициалы, фамилия
-------------------------------	---------	-------------------

М.П.

Филиал федерального государственного бюджетного учреждения «Федеральная кадастровая палата Федеральной службы государственной регистрации кадастра и картографии» по Республике Алтай  
полное наименование органа регистрации прав

Выписка из Единого государственного реестра недвижимости об объекте недвижимости

Сведения о характеристиках объекта недвижимости

На основании запроса от 26.01.2022, поступившего на рассмотрение 26.01.2022, сообщаем, что согласно записям Единого государственного реестра недвижимости:

Раздел 1 Лист 1

Земельный участок			
вид объекта недвижимости			

Лист № 1 раздела 1	Всего листов раздела 1: 3	Всего разделов: 8	Всего листов выписки: 11
--------------------	---------------------------	-------------------	--------------------------

27.01.2022г. № КУВИ-001/2022-10654871	
Кадастровый номер:	04:03:070501:837
Номер кадастрового квартала:	04:03:070501
Дата присвоения кадастрового номера:	02.07.2012

Ранее присвоенный государственный учетный номер:	данные отсутствуют
Местоположение:	Республика Алтай, Турочакский район, с. Кебезень, ул. Алтайская, 2
Площадь:	1352 +/- 26
Кадастровая стоимость, руб.:	241223.84
Кадастровые номера расположенных в пределах земельного участка объектов недвижимости:	данные отсутствуют
Кадастровые номера объектов недвижимости, из которых образован объект недвижимости:	данные отсутствуют
Кадастровые номера образованных объектов недвижимости:	данные отсутствуют
Категория земель:	Земли населенных пунктов
Виды разрешенного использования:	Для индивидуального жилищного строительства
Сведения о кадастровом инженерере:	данные отсутствуют
Сведения о лесах, водных объектах и об иных природных объектах, расположенных в пределах земельного участка:	данные отсутствуют
Сведения о том, что земельный участок полностью расположен в границах зоны с особыми условиями использования территории, территории объекта культурного наследия, публичного сервитута:	данные отсутствуют
Сведения о том, что земельный участок расположен в границах особой экономической зоны, территории опережающего социально-экономического развития, зоны территориального развития в Российской Федерации, игровой зоны:	данные отсутствуют

полное наименование должности	подпись	инициалы, фамилия
-------------------------------	---------	-------------------

М.П.

Земельный участок			
вид объекта недвижимости			
Лист № 2 раздела 1	Всего листов раздела 1: 3	Всего разделов: 8	Всего листов выписки: 11
27.01.2022г. № КУВИ-001/2022-10654871			
Кадастровый номер:		04:03:070501:837	
Сведения о том, что земельный участок расположен в границах особо охраняемой природной территории, охотничьих угодий, лесничеств:		данные отсутствуют	
Сведения о результатах проведения государственного земельного надзора:		данные отсутствуют	
Сведения о расположении земельного участка в границах территории, в отношении которой утвержден проект межевания территории:		данные отсутствуют	
Условный номер земельного участка:		данные отсутствуют	
Сведения о принятии акта и (или) заключении договора, предусматривающих предоставление в соответствии с земельным законодательством исполнительным органом государственным органом власти или органом местного самоуправления, находящегося в государственной или муниципальной собственности земельного участка для строительства наемного дома социального использования или наемного дома коммерческого использования:		данные отсутствуют	
Сведения о том, что земельный участок или земельные участки образованы на основании решения об изъятии земельного участка и (или) расположенного на нем объекта недвижимости для государственных или муниципальных нужд:		данные отсутствуют	
Сведения о том, что земельный участок образован из земель или земельного участка, государственная собственность на которые не разграничена:		данные отсутствуют	
Сведения о наличии земельного спора о местоположении границ земельных участков:		данные отсутствуют	
Статус записи об объекте недвижимости:		Сведения об объекте недвижимости имеют статус "актуальные"	
Особые отметки:		Для данного земельного участка обеспечен доступ посредством земельного участка (земельных участков) с кадастровым номером (кадастровыми номерами): Земли общего пользования. Сведения об ограничениях права на объект недвижимости, обременениях данного объекта, не зарегистрированных в реестре прав, ограничений прав и обременений недвижимого имущества: вид ограничения (обременения): ограничения прав на земельный участок, предусмотренные статьями 56, 56.1 Земельного кодекса Российской Федерации; срок действия: с 12.12.2016; реквизиты документа-основания: zONE_90DA4C53-6240-48E2-8F3C-A9D218726A3F от 05.11.2013 № б/н выдан: ООО "Геокад+".	

полное наименование должности	подпись	инициалы, фамилия
-------------------------------	---------	-------------------

М.П.

Земельный участок			
вид объекта недвижимости			
Лист № 3 раздела 1	Всего листов раздела 1: 3	Всего разделов: 8	Всего листов выписки: 11
27.01.2022г. № КУВИ-001/2022-10654871			
Кадастровый номер:		04:03:070501:837	
Получатель выписки:		Прокопьев Андрей Павлович, действующий(ая) на основании документа "" АДМИНИСТРАЦИЯ МУНИЦИПАЛЬНОГО ОБРАЗОВАНИЯ "ТУРОЧАКСКИЙ РАЙОН"	

полное наименование должности	подпись	инициалы, фамилия
-------------------------------	---------	-------------------

М.П.

## Выписка из Единого государственного реестра недвижимости об объекте недвижимости

## Сведения о зарегистрированных правах

Земельный участок			
вид объекта недвижимости			
Лист № 1 раздела 2	Всего листов раздела 2: 2	Всего разделов: 8	Всего листов выписки: 11
27.01.2022г. № КУВИ-001/2022-10654871			
Кадастровый номер:		04:03:070501:837	

1	Правообладатель (правообладатели):	1.1	
2	Вид, номер, дата и время государственной регистрации права:	2.1	Собственность 04:03:070501:837-04/026/2021-4 08.06.2021 08:07:24
3	Сведения об осуществлении государственной регистрации сделки, права без необходимого в силу закона согласия третьего лица, органа:	3.1	данные отсутствуют
4	Ограничение прав и обременение объекта недвижимости:	не зарегистрировано	
5	Договоры участия в долевом строительстве:	не зарегистрировано	
6	Заявленные в судебном порядке права требования:	данные отсутствуют	
7	Сведения о возражении в отношении зарегистрированного права:	данные отсутствуют	
8	Сведения о наличии решения об изъятии объекта недвижимости для государственных и муниципальных нужд:	данные отсутствуют	
9	Сведения о невозможности государственной регистрации без личного участия правообладателя или его законного представителя:	данные отсутствуют	
10	Правопритязания и сведения о наличии поступивших, но не рассмотренных заявлений о проведении государственной регистрации права (перехода, прекращения права), ограничения права или обременения объекта недвижимости, сделки в отношении объекта недвижимости:	отсутствуют	

полное наименование должности	подпись	инициалы, фамилия
-------------------------------	---------	-------------------

М.П.



Земельный участок			
вид объекта недвижимости			
Лист № 2 раздела 2	Всего листов раздела 2: 2	Всего разделов: 8	Всего листов выписки: 11
27.01.2022г. № КУВИ-001/2022-10654871			
Кадастровый номер:		04:03:070501:837	
11	Сведения о невозможности государственной регистрации перехода, прекращения, ограничения права на земельный участок из земель сельскохозяйственного назначения:	данные отсутствуют	

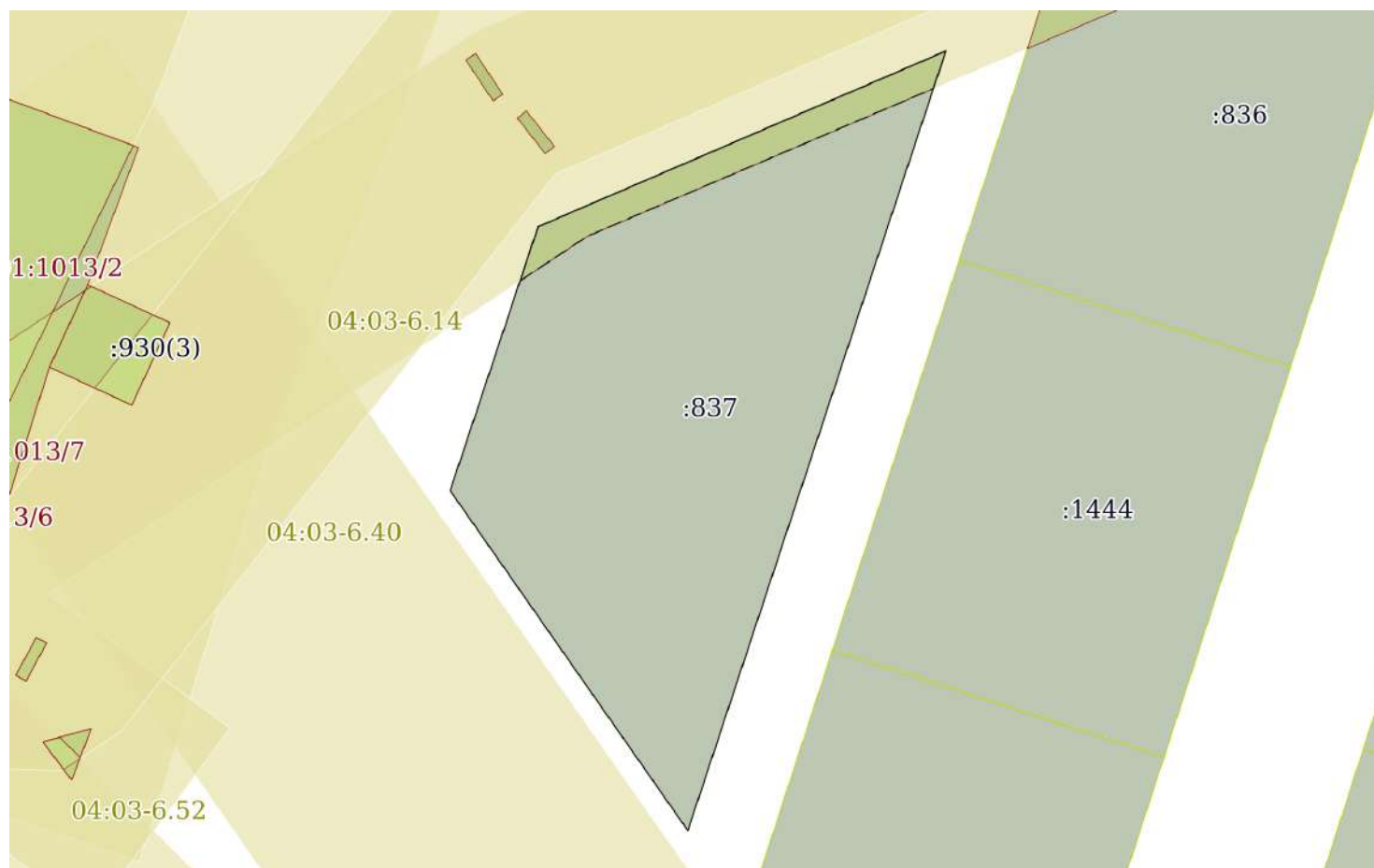
полное наименование должности	подпись	инициалы, фамилия
-------------------------------	---------	-------------------

М.П.

Выписка из Единого государственного реестра недвижимости об объекте недвижимости  
 Описание местоположения земельного участка

Земельный участок			
вид объекта недвижимости			
Лист № 1 раздела 3	Всего листов раздела 3: 1	Всего разделов: 8	Всего листов выписки: 11
27.01.2022г. № КУВИ-001/2022-10654871			
Кадастровый номер:		04:03:070501:837	

План (чертеж, схема) земельного участка



Масштаб 1:600

Условные обозначения:

полное наименование должности	подпись	инициалы, фамилия

М.П.

## Выписка из Единого государственного реестра недвижимости об объекте недвижимости

## Описание местоположения земельного участка

Земельный участок			
вид объекта недвижимости			
Лист № 1 раздела 3.1	Всего листов раздела 3.1: 1	Всего разделов: 8	Всего листов выписки: 11
27.01.2022г. № КУВИ-001/2022-10654871			
Кадастровый номер:		04:03:070501:837	

Описание местоположения границ земельного участка							
№ п/п	Номер точки		Дирекционный угол	Горизонтальное проложение, м	Описание закрепления на местности	Кадастровые номера смежных участков	Сведения об адресах правообладателей смежных земельных участков
	начальная	конечная					
1	2	3	4	5	6	7	8
1	1.1.1	1.1.2	66°41.3`	38.21	-	данные отсутствуют	данные отсутствуют
2	1.1.2	1.1.3	198°18.5`	70.67	-	данные отсутствуют	данные отсутствуют
3	1.1.3	1.1.4	325°3.0`	35.7	-	данные отсутствуют	данные отсутствуют
4	1.1.4	1.1.1	18°24.7`	23.94	-	данные отсутствуют	данные отсутствуют

полное наименование должности	подпись	инициалы, фамилия

М.П.

## Выписка из Единого государственного реестра недвижимости об объекте недвижимости

## Описание местоположения земельного участка

Земельный участок			
вид объекта недвижимости			
Лист № 1 раздела 3.2	Всего листов раздела 3.2: 1	Всего разделов: 8	Всего листов выписки: 11
27.01.2022г. № КУВИ-001/2022-10654871			
Кадастровый номер:		04:03:070501:837	

Сведения о характерных точках границы земельного участка				
Система координат 04.2				
Номер точки	Координаты, м		Описание закрепления на местности	Средняя квадратичная погрешность определения координат характерных точек границ земельного участка, м
	X	Y		
1	2	3	4	5
1	640418.62	2205929.92	-	0.12
2	640433.74	2205965.01	-	0.12
3	640366.65	2205942.81	-	0.12
4	640395.91	2205922.36	-	0.12
5	640418.62	2205929.92	-	0.12

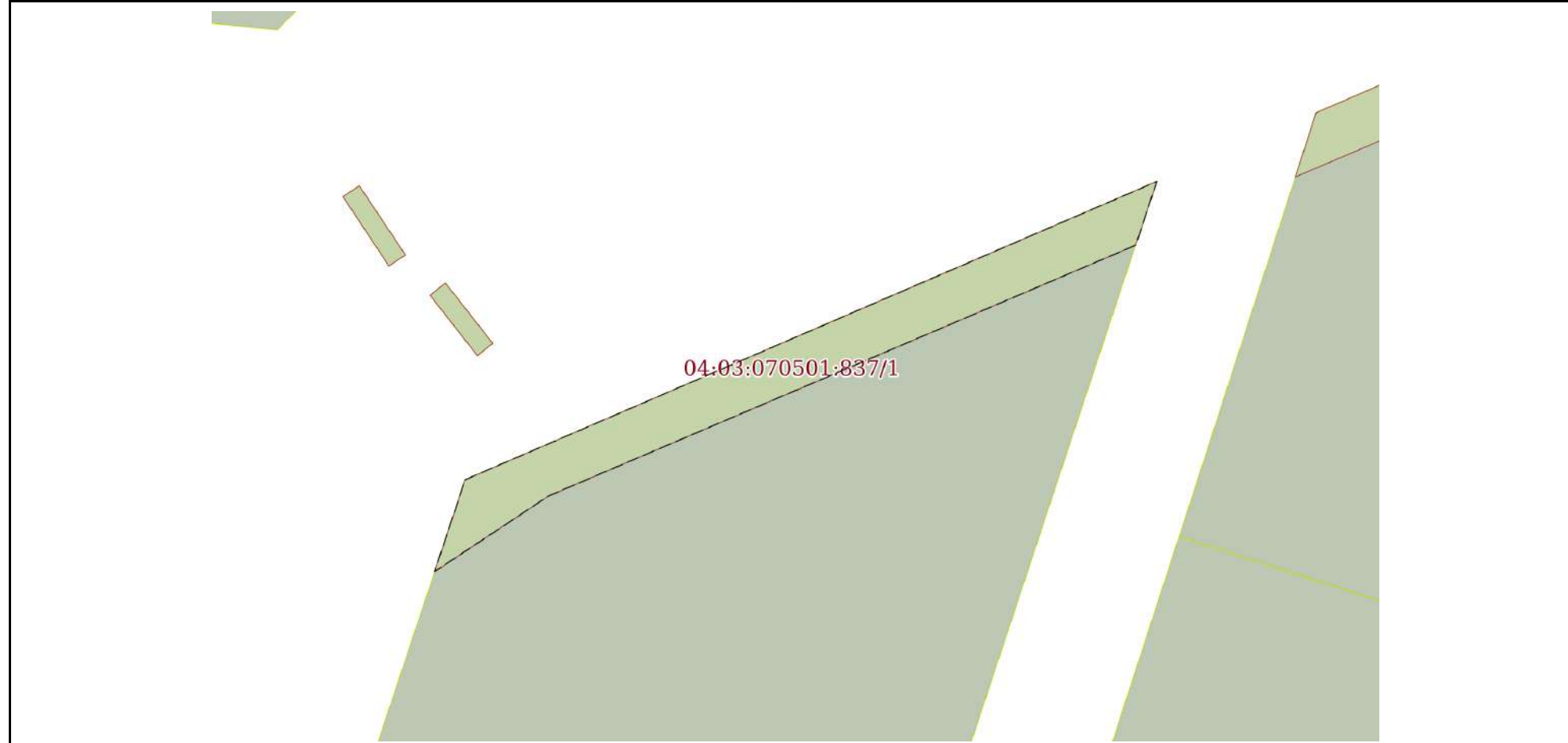
полное наименование должности	подпись	инициалы, фамилия

М.П.

Выписка из Единого государственного реестра недвижимости об объекте недвижимости  
Сведения о частях земельного участка

Земельный участок			
вид объекта недвижимости			
Лист № 1 раздела 4	Всего листов раздела 4: 1	Всего разделов: 8	Всего листов выписки: 11
27.01.2022г. № КУВИ-001/2022-10654871			
Кадастровый номер:		04:03:070501:837	

План (чертеж, схема) части земельного участка      Учетный номер части: 04:03:070501:837/1



Масштаб 1:300      Условные обозначения:

полное наименование должности	подпись	инициалы, фамилия
-------------------------------	---------	-------------------

М.П.

Выписка из Единого государственного реестра недвижимости об объекте недвижимости  
Сведения о частях земельного участка

Земельный участок
вид объекта недвижимости

Лист № 1 раздела 4.1	Всего листов раздела 4.1: 1	Всего разделов: 8	Всего листов выписки: 11
----------------------	-----------------------------	-------------------	--------------------------

27.01.2022г. № КУВИ-001/2022-10654871	
Кадастровый номер:	04:03:070501:837

Учетный номер части	Площадь, м2	Содержание ограничения в использовании или ограничения права на объект недвижимости или обременения объекта недвижимости
1	2	3
04:03:070501:837/1	98	вид ограничения (обременения): ограничения прав на земельный участок, предусмотренные статьями 56, 56.1 Земельного кодекса Российской Федерации; Срок действия: с 2016-12-12; реквизиты документа-основания: zONE_90DA4C53-6240-48E2-8F3C-A9D218726A3F от 05.11.2013 № б/н выдан: ООО "Геокад+"; Содержание ограничения (обременения): Ограничения использования земель установлены в соответствии с Правилами установления охранных зон объектов электросетевого хозяйства и особых условий использования земельных участков, расположенных в границах таких зон утвержденных Постановлением Правительства РФ от 24.02.2009г. №160 Наименование: Охранная зона линии электропередач Л-17-9 ОАО «МРСК Сибири» Протяженность: 2756,42 м; Реестровый номер границы: 04.03.2.19

полное наименование должности	подпись	инициалы, фамилия
-------------------------------	---------	-------------------

М.П.

Выписка из Единого государственного реестра недвижимости об объекте недвижимости  
Сведения о частях земельного участка

Земельный участок			
вид объекта недвижимости			
Лист № 1 раздела 4.2	Всего листов раздела 4.2: 1	Всего разделов: 8	Всего листов выписки: 11
27.01.2022г. № КУВИ-001/2022-10654871			
Кадастровый номер:		04:03:070501:837	

Сведения о характерных точках границы части (частей) земельного участка				
Учетный номер части: 04:03:070501:837/1				
Система координат МСК-04, зона 2				
Номер точки	Координаты, м		Описание закрепления на местности	Средняя квадратичная погрешность определения координат характерных точек границ земельного участка, м
	X	Y		
1	2	3	4	5
1	640418.62	2205929.92	-	0.12
2	640413.96	2205928.37	-	-
3	640417.8	2205934.16	-	0.5
4	640430.51	2205963.94	-	-
5	640433.74	2205965.01	-	0.12
6	640418.62	2205929.92	-	0.12

полное наименование должности	подпись	инициалы, фамилия

М.П.

Филиал федерального государственного бюджетного учреждения «Федеральная кадастровая палата Федеральной службы государственной регистрации кадастра и картографии» по Республике Алтай  
полное наименование органа регистрации прав

Выписка из Единого государственного реестра недвижимости об объекте недвижимости

Сведения о характеристиках объекта недвижимости

На основании запроса от 26.01.2022, поступившего на рассмотрение 26.01.2022, сообщаем, что согласно записям Единого государственного реестра недвижимости:

Раздел 1 Лист 1

Земельный участок			
вид объекта недвижимости			

Лист № 1 раздела 1	Всего листов раздела 1: 3	Всего разделов: 8	Всего листов выписки: 11
--------------------	---------------------------	-------------------	--------------------------

26.01.2022г. № КУВИ-001/2022-10654803	
Кадастровый номер:	04:03:070501:836
Номер кадастрового квартала:	04:03:070501
Дата присвоения кадастрового номера:	02.07.2012

Ранее присвоенный государственный учетный номер:	данные отсутствуют
Местоположение:	Республика Алтай, Турочакский район, с. Кебезень, ул. Алтайская, 1
Площадь:	1070 +/- 23
Кадастровая стоимость, руб.:	190909.4
Кадастровые номера расположенных в пределах земельного участка объектов недвижимости:	данные отсутствуют
Кадастровые номера объектов недвижимости, из которых образован объект недвижимости:	данные отсутствуют
Кадастровые номера образованных объектов недвижимости:	данные отсутствуют
Категория земель:	Земли населенных пунктов
Виды разрешенного использования:	Для индивидуального жилищного строительства
Сведения о кадастровом инженерере:	данные отсутствуют
Сведения о лесах, водных объектах и об иных природных объектах, расположенных в пределах земельного участка:	данные отсутствуют
Сведения о том, что земельный участок полностью расположен в границах зоны с особыми условиями использования территории, территории объекта культурного наследия, публичного сервитута:	данные отсутствуют
Сведения о том, что земельный участок расположен в границах особой экономической зоны, территории опережающего социально-экономического развития, зоны территориального развития в Российской Федерации, игровой зоны:	данные отсутствуют

полное наименование должности	подпись	инициалы, фамилия
-------------------------------	---------	-------------------

М.П.



Земельный участок			
вид объекта недвижимости			
Лист № 2 раздела 1	Всего листов раздела 1: 3	Всего разделов: 8	Всего листов выписки: 11
26.01.2022г. № КУВИ-001/2022-10654803			
Кадастровый номер:		04:03:070501:836	
Сведения о том, что земельный участок расположен в границах особо охраняемой природной территории, охотничьих угодий, лесничеств:		данные отсутствуют	
Сведения о результатах проведения государственного земельного надзора:		данные отсутствуют	
Сведения о расположении земельного участка в границах территории, в отношении которой утвержден проект межевания территории:		данные отсутствуют	
Условный номер земельного участка:		данные отсутствуют	
Сведения о принятии акта и (или) заключении договора, предусматривающих предоставление в соответствии с земельным законодательством исполнительным органом государственным органом власти или органом местного самоуправления, находящегося в государственной или муниципальной собственности земельного участка для строительства наемного дома социального использования или наемного дома коммерческого использования:		данные отсутствуют	
Сведения о том, что земельный участок или земельные участки образованы на основании решения об изъятии земельного участка и (или) расположенного на нем объекта недвижимости для государственных или муниципальных нужд:		данные отсутствуют	
Сведения о том, что земельный участок образован из земель или земельного участка, государственная собственность на которые не разграничена:		данные отсутствуют	
Сведения о наличии земельного спора о местоположении границ земельных участков:		данные отсутствуют	
Статус записи об объекте недвижимости:		Сведения об объекте недвижимости имеют статус "актуальные"	
Особые отметки:		Для данного земельного участка обеспечен доступ посредством земельного участка (земельных участков) с кадастровым номером (кадастровыми номерами): Земли общего пользования. Сведения об ограничениях права на объект недвижимости, обременениях данного объекта, не зарегистрированных в реестре прав, ограничений прав и обременений недвижимого имущества: вид ограничения (обременения): ограничения прав на земельный участок, предусмотренные статьями 56, 56.1 Земельного кодекса Российской Федерации; срок действия: с 12.12.2016; реквизиты документа-основания: zONE_90DA4C53-6240-48E2-8F3C-A9D218726A3F от 05.11.2013 № б/н выдан: ООО "Геокад+".	

полное наименование должности	подпись	инициалы, фамилия
-------------------------------	---------	-------------------

М.П.

Земельный участок			
вид объекта недвижимости			
Лист № 3 раздела 1	Всего листов раздела 1: 3	Всего разделов: 8	Всего листов выписки: 11
26.01.2022г. № КУВИ-001/2022-10654803			
Кадастровый номер:		04:03:070501:836	
Получатель выписки:		Прокопьев Андрей Павлович, действующий(ая) на основании документа "" АДМИНИСТРАЦИЯ МУНИЦИПАЛЬНОГО ОБРАЗОВАНИЯ "ТУРОЧАКСКИЙ РАЙОН"	

полное наименование должности	подпись	инициалы, фамилия

М.П.

## Выписка из Единого государственного реестра недвижимости об объекте недвижимости

## Сведения о зарегистрированных правах

Земельный участок			
вид объекта недвижимости			
Лист № 1 раздела 2	Всего листов раздела 2: 2	Всего разделов: 8	Всего листов выписки: 11
26.01.2022г. № КУВИ-001/2022-10654803			
Кадастровый номер:		04:03:070501:836	

1	Правообладатель (правообладатели):	1.1	муниципальное образование Кебезенское сельское поселение Турочакского района Республики Алтай
2	Вид, номер, дата и время государственной регистрации права:	2.1	Собственность 04-02-02/025/2013-83 23.04.2013 00:00:00
3	Сведения об осуществлении государственной регистрации сделки, права без необходимого в силу закона согласия третьего лица, органа:	3.1	данные отсутствуют
4	Ограничение прав и обременение объекта недвижимости:	не зарегистрировано	
5	Договоры участия в долевом строительстве:	не зарегистрировано	
6	Заявленные в судебном порядке права требования:	данные отсутствуют	
7	Сведения о возражении в отношении зарегистрированного права:	данные отсутствуют	
8	Сведения о наличии решения об изъятии объекта недвижимости для государственных и муниципальных нужд:	данные отсутствуют	
9	Сведения о невозможности государственной регистрации без личного участия правообладателя или его законного представителя:	данные отсутствуют	
10	Правопритязания и сведения о наличии поступивших, но не рассмотренных заявлений о проведении государственной регистрации права (перехода, прекращения права), ограничения права или обременения объекта недвижимости, сделки в отношении объекта недвижимости:	отсутствуют	

полное наименование должности	подпись	инициалы, фамилия
-------------------------------	---------	-------------------

М.П.

Земельный участок			
вид объекта недвижимости			
Лист № 2 раздела 2	Всего листов раздела 2: 2	Всего разделов: 8	Всего листов выписки: 11
26.01.2022г. № КУВИ-001/2022-10654803			
Кадастровый номер:		04:03:070501:836	
11	Сведения о невозможности государственной регистрации перехода, прекращения, ограничения права на земельный участок из земель сельскохозяйственного назначения:	данные отсутствуют	

полное наименование должности	подпись	инициалы, фамилия
-------------------------------	---------	-------------------

М.П.

Выписка из Единого государственного реестра недвижимости об объекте недвижимости  
 Описание местоположения земельного участка

Земельный участок			
вид объекта недвижимости			
Лист № 1 раздела 3	Всего листов раздела 3: 1	Всего разделов: 8	Всего листов выписки: 11
26.01.2022г. № КУВИ-001/2022-10654803			
Кадастровый номер:		04:03:070501:836	

План (чертеж, схема) земельного участка



Масштаб 1:500      Условные обозначения:

полное наименование должности	подпись	инициалы, фамилия

М.П.

## Выписка из Единого государственного реестра недвижимости об объекте недвижимости

## Описание местоположения земельного участка

Земельный участок			
вид объекта недвижимости			
Лист № 1 раздела 3.1	Всего листов раздела 3.1: 1	Всего разделов: 8	Всего листов выписки: 11
26.01.2022г. № КУВИ-001/2022-10654803			
Кадастровый номер:		04:03:070501:836	

Описание местоположения границ земельного участка							
№ п/п	Номер точки		Дирекционный угол	Горизонтальное проложение, м	Описание закрепления на местности	Кадастровые номера смежных участков	Сведения об адресах правообладателей смежных земельных участков
	началь ная	конеч ная					
1	2	3	4	5	6	7	8
1	1.1.1	1.1.2	66°38.8`	39.83	-	данные отсутствуют	данные отсутствуют
2	1.1.2	1.1.3	197°51.1`	48.8	-	данные отсутствуют	данные отсутствуют
3	1.1.3	1.1.4	287°50.2`	30.0	-	04:03:070501:1444	Россия, Республика Алтай, Турочакский район, с. Кебезень, ул. Береговая-Заречье, д.10, кв. 2
4	1.1.4	1.1.1	17°56.2`	22.57	-	данные отсутствуют	данные отсутствуют

полное наименование должности	подпись	инициалы, фамилия

М.П.

## Выписка из Единого государственного реестра недвижимости об объекте недвижимости

## Описание местоположения земельного участка

Земельный участок			
вид объекта недвижимости			
Лист № 1 раздела 3.2	Всего листов раздела 3.2: 1	Всего разделов: 8	Всего листов выписки: 11
26.01.2022г. № КУВИ-001/2022-10654803			
Кадастровый номер:		04:03:070501:836	

Сведения о характерных точках границы земельного участка				
Система координат 04.2				
Номер точки	Координаты, м		Описание закрепления на местности	Средняя квадратичная погрешность определения координат характерных точек границ земельного участка, м
	X	Y		
1	2	3	4	5
1	640437.22	2205973.09	-	0.12
2	640453.01	2206009.66	-	0.12
3	640406.56	2205994.7	-	0.12
4	640415.75	2205966.14	-	0.12
5	640437.22	2205973.09	-	0.12

полное наименование должности	подпись	инициалы, фамилия

М.П.

Выписка из Единого государственного реестра недвижимости об объекте недвижимости  
Сведения о частях земельного участка

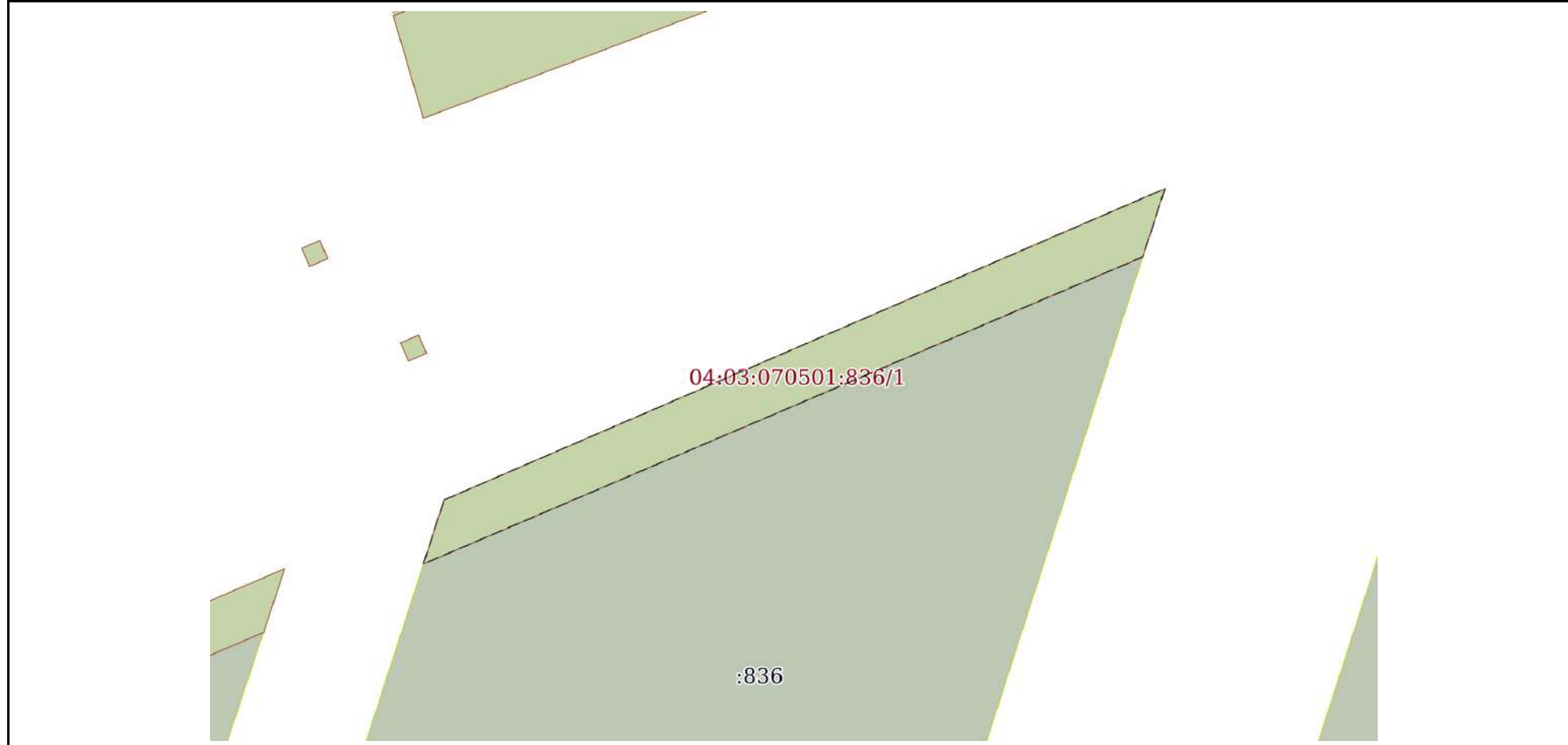
Земельный участок			
вид объекта недвижимости			

Лист № 1 раздела 4	Всего листов раздела 4: 1	Всего разделов: 8	Всего листов выписки: 11
--------------------	---------------------------	-------------------	--------------------------

26.01.2022г. № КУВИ-001/2022-10654803

Кадастровый номер: 04:03:070501:836

План (чертеж, схема) части земельного участка      Учетный номер части: 04:03:070501:836/1



Масштаб 1:300      Условные обозначения:

полное наименование должности	подпись	инициалы, фамилия
-------------------------------	---------	-------------------

М.П.



Выписка из Единого государственного реестра недвижимости об объекте недвижимости  
Сведения о частях земельного участка

Земельный участок
вид объекта недвижимости

Лист № 1 раздела 4.1	Всего листов раздела 4.1: 1	Всего разделов: 8	Всего листов выписки: 11
----------------------	-----------------------------	-------------------	--------------------------

26.01.2022г. № КУВИ-001/2022-10654803

Кадастровый номер: 04:03:070501:836

Учетный номер части	Площадь, м2	Содержание ограничения в использовании или ограничения права на объект недвижимости или обременения объекта недвижимости
1	2	3
04:03:070501:836/1	106	вид ограничения (обременения): ограничения прав на земельный участок, предусмотренные статьями 56, 56.1 Земельного кодекса Российской Федерации; Срок действия: с 2016-12-12; реквизиты документа-основания: zONE_90DA4C53-6240-48E2-8F3C-A9D218726A3F от 05.11.2013 № б/н выдан: ООО "Геокад+"; Содержание ограничения (обременения): Ограничения использования земель установлены в соответствии с Правилами установления охранных зон объектов электросетевого хозяйства и особых условий использования земельных участков, расположенных в границах таких зон утвержденных Постановлением Правительства РФ от 24.02.2009г. №160 Наименование: Охранная зона линии электропередач Л-17-9 ОАО «МРСК Сибири» Протяженность: 2756,42 м; Реестровый номер границы: 04.03.2.19

полное наименование должности	подпись	инициалы, фамилия
-------------------------------	---------	-------------------

М.П.

Выписка из Единого государственного реестра недвижимости об объекте недвижимости  
Сведения о частях земельного участка

Земельный участок			
вид объекта недвижимости			
Лист № 1 раздела 4.2	Всего листов раздела 4.2: 1	Всего разделов: 8	Всего листов выписки: 11
26.01.2022г. № КУВИ-001/2022-10654803			
Кадастровый номер:		04:03:070501:836	

Сведения о характерных точках границы части (частей) земельного участка				
Учетный номер части: 04:03:070501:836/1				
Система координат МСК-04, зона 2				
Номер точки	Координаты, м		Описание закрепления на местности	Средняя квадратичная погрешность определения координат характерных точек границ земельного участка, м
	X	Y		
1	2	3	4	5
1	640437.22	2205973.09	-	0.12
2	640433.97	2205972.04	-	-
3	640449.55	2206008.54	-	-
4	640453.01	2206009.66	-	0.12
5	640437.22	2205973.09	-	0.12

полное наименование должности	подпись	инициалы, фамилия

М.П.

Филиал федерального государственного бюджетного учреждения «Федеральная кадастровая палата Федеральной службы государственной регистрации кадастра и картографии» по Республике Алтай  
полное наименование органа регистрации прав

Выписка из Единого государственного реестра недвижимости об объекте недвижимости

Сведения о характеристиках объекта недвижимости

На основании запроса от 26.01.2022, поступившего на рассмотрение 26.01.2022, сообщаем, что согласно записям Единого государственного реестра недвижимости:

Раздел 1 Лист 1

Земельный участок			
вид объекта недвижимости			

Лист № 1 раздела 1	Всего листов раздела 1: 2	Всего разделов: 5	Всего листов выписки: 7
--------------------	---------------------------	-------------------	-------------------------

26.01.2022г. № КУВИ-001/2022-10654847	
Кадастровый номер:	04:03:070501:1444
Номер кадастрового квартала:	04:03:070501
Дата присвоения кадастрового номера:	27.07.2020

Ранее присвоенный государственный учетный номер:	данные отсутствуют
Адрес:	Российская Федерация, Республика Алтай, Турочакский район, с. Кебезень, ул. Алтайская, 3
Площадь:	1059 +/- 11
Кадастровая стоимость, руб.:	188946.78
Кадастровые номера расположенных в пределах земельного участка объектов недвижимости:	данные отсутствуют
Кадастровые номера объектов недвижимости, из которых образован объект недвижимости:	04:03:070501:864
Кадастровые номера образованных объектов недвижимости:	данные отсутствуют
Категория земель:	Земли населенных пунктов
Виды разрешенного использования:	Для индивидуального жилищного строительства
Сведения о кадастровом инженере:	26387, Межевой план подготовлен в результате выполнения кадастровых работ в связи с образованием 2 земельных участков путем раздела земельного участка с кадастровым номером 04:03:070501:864, расположенного Российская Федерация, Республика Алтай, Турочакский район, с. Кебезень, ул. Алтайская, д. 3, 139/2020г, 2020-06-24
Сведения о лесах, водных объектах и об иных природных объектах, расположенных в пределах земельного участка:	данные отсутствуют
Сведения о том, что земельный участок полностью расположен в границах зоны с особыми условиями использования территории, территории объекта культурного наследия, публичного сервитута:	данные отсутствуют
Сведения о том, что земельный участок расположен в границах особой экономической зоны, территории опережающего социально-экономического развития, зоны территориального развития в Российской Федерации, игровой зоны:	данные отсутствуют

полное наименование должности	подпись	инициалы, фамилия
-------------------------------	---------	-------------------

М.П.

Земельный участок			
вид объекта недвижимости			
Лист № 2 раздела 1	Всего листов раздела 1: 2	Всего разделов: 5	Всего листов выписки: 7
26.01.2022г. № КУВИ-001/2022-10654847			
Кадастровый номер:		04:03:070501:1444	
Сведения о том, что земельный участок расположен в границах особо охраняемой природной территории, охотничьих угодий, лесничеств:		данные отсутствуют	
Сведения о результатах проведения государственного земельного надзора:		данные отсутствуют	
Сведения о расположении земельного участка в границах территории, в отношении которой утвержден проект межевания территории:		данные отсутствуют	
Условный номер земельного участка:		данные отсутствуют	
Сведения о принятии акта и (или) заключении договора, предусматривающих предоставление в соответствии с земельным законодательством исполнительным органом государственным органом власти или органом местного самоуправления, находящегося в государственной или муниципальной собственности земельного участка для строительства наемного дома социального использования или наемного дома коммерческого использования:		данные отсутствуют	
Сведения о том, что земельный участок или земельные участки образованы на основании решения об изъятии земельного участка и (или) расположенного на нем объекта недвижимости для государственных или муниципальных нужд:		данные отсутствуют	
Сведения о том, что земельный участок образован из земель или земельного участка, государственная собственность на которые не разграничена:		данные отсутствуют	
Сведения о наличии земельного спора о местоположении границ земельных участков:		данные отсутствуют	
Статус записи об объекте недвижимости:		Сведения об объекте недвижимости имеют статус "актуальные"	
Особые отметки:		Сведения, необходимые для заполнения раздела: 4 - Сведения о частях земельного участка, отсутствуют.	
Получатель выписки:		Прокопьев Андрей Павлович, действующий(ая) на основании документа "" АДМИНИСТРАЦИЯ МУНИЦИПАЛЬНОГО ОБРАЗОВАНИЯ "ТУРОЧАКСКИЙ РАЙОН"	

полное наименование должности	подпись	инициалы, фамилия

М.П.

## Выписка из Единого государственного реестра недвижимости об объекте недвижимости

## Сведения о зарегистрированных правах

Земельный участок			
вид объекта недвижимости			
Лист № 1 раздела 2	Всего листов раздела 2: 2	Всего разделов: 5	Всего листов выписки: 7
26.01.2022г. № КУВИ-001/2022-10654847			
Кадастровый номер:		04:03:070501:1444	

1	Правообладатель (правообладатели):	1.1	
2	Вид, номер, дата и время государственной регистрации права:	2.1	Собственность 04:03:070501:1444-04/026/2020-1 27.07.2020 10:45:27
3	Сведения об осуществлении государственной регистрации сделки, права без необходимого в силу закона согласия третьего лица, органа:	3.1	данные отсутствуют
4	Ограничение прав и обременение объекта недвижимости:	не зарегистрировано	
5	Договоры участия в долевом строительстве:	не зарегистрировано	
6	Заявленные в судебном порядке права требования:	данные отсутствуют	
7	Сведения о возражении в отношении зарегистрированного права:	данные отсутствуют	
8	Сведения о наличии решения об изъятии объекта недвижимости для государственных и муниципальных нужд:	данные отсутствуют	
9	Сведения о невозможности государственной регистрации без личного участия правообладателя или его законного представителя:	данные отсутствуют	
10	Правопритязания и сведения о наличии поступивших, но не рассмотренных заявлений о проведении государственной регистрации права (перехода, прекращения права), ограничения права или обременения объекта недвижимости, сделки в отношении объекта недвижимости:	отсутствуют	

полное наименование должности	подпись	инициалы, фамилия
-------------------------------	---------	-------------------

М.П.

Земельный участок			
вид объекта недвижимости			
Лист № 2 раздела 2	Всего листов раздела 2: 2	Всего разделов: 5	Всего листов выписки: 7
26.01.2022г. № КУВИ-001/2022-10654847			
Кадастровый номер:		04:03:070501:1444	
11	Сведения о невозможности государственной регистрации перехода, прекращения, ограничения права на земельный участок из земель сельскохозяйственного назначения:	данные отсутствуют	

полное наименование должности	подпись	инициалы, фамилия
-------------------------------	---------	-------------------

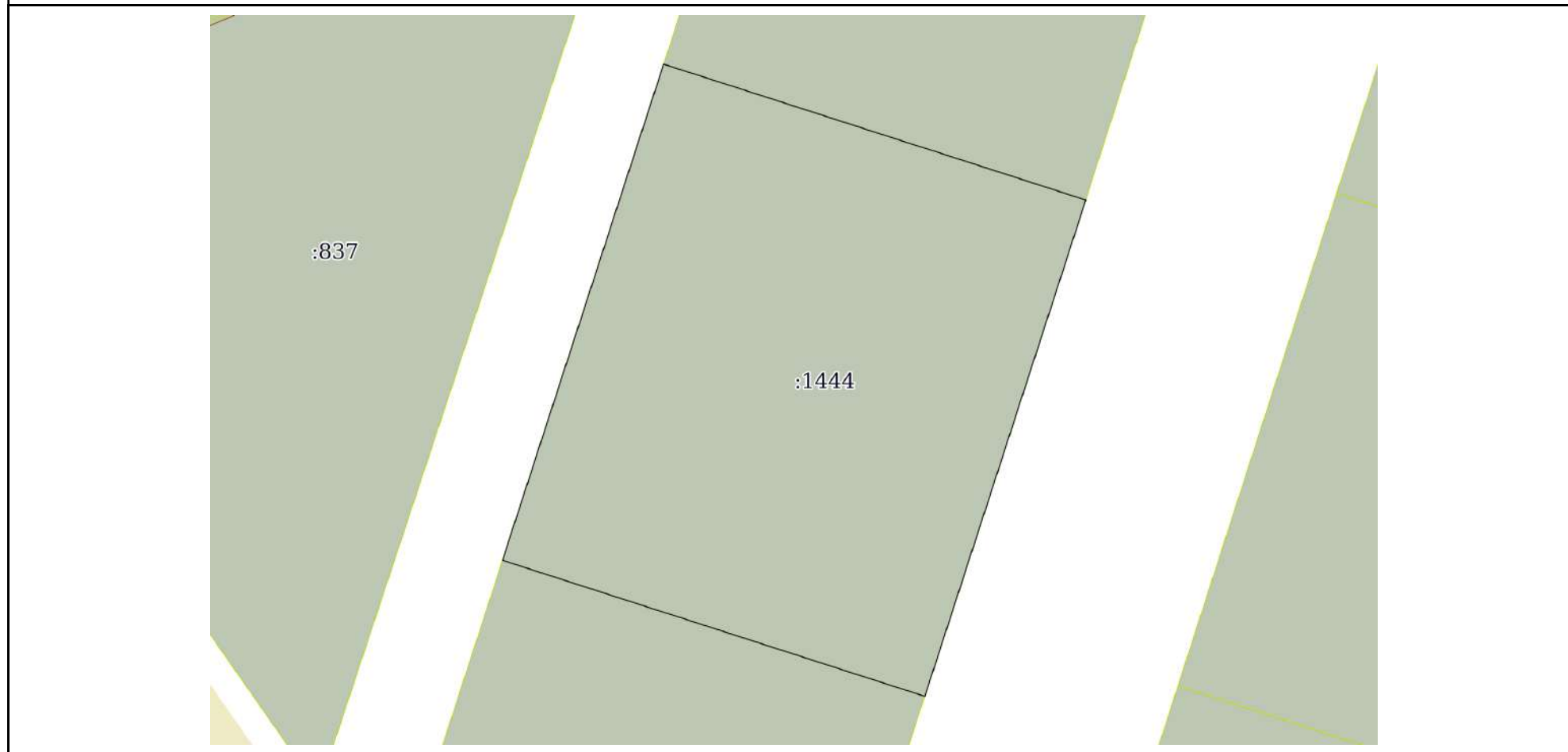
М.П.

Выписка из Единого государственного реестра недвижимости об объекте недвижимости

Описание местоположения земельного участка

Земельный участок			
вид объекта недвижимости			
Лист № 1 раздела 3	Всего листов раздела 3: 1	Всего разделов: 5	Всего листов выписки: 7
26.01.2022г. № КУВИ-001/2022-10654847			
Кадастровый номер:		04:03:070501:1444	

План (чертеж, схема) земельного участка



Масштаб 1:400      Условные обозначения:

полное наименование должности	подпись	инициалы, фамилия

М.П.

## Выписка из Единого государственного реестра недвижимости об объекте недвижимости

## Описание местоположения земельного участка

Земельный участок			
вид объекта недвижимости			
Лист № 1 раздела 3.1	Всего листов раздела 3.1: 1	Всего разделов: 5	Всего листов выписки: 7
26.01.2022г. № КУВИ-001/2022-10654847			
Кадастровый номер:		04:03:070501:1444	

Описание местоположения границ земельного участка							
№ п/п	Номер точки		Дирекционный угол	Горизонтальное проложение, м	Описание закрепления на местности	Кадастровые номера смежных участков	Сведения об адресах правообладателей смежных земельных участков
	началь ная	конечн ая					
1	2	3	4	5	6	7	8
1	1.1.1	1.1.2	287°50.9'	30.01	данные отсутствуют	04:03:070501:1445	633249, Новосибирская обл., Искитимский р-н, с. Преображенка, ул. Мира, д. 9, кв. 1
2	1.1.2	1.1.3	17°59.6'	35.29	данные отсутствуют	данные отсутствуют	данные отсутствуют
3	1.1.3	1.1.4	107°50.2'	30.0	данные отсутствуют	04:03:070501:836	данные отсутствуют
4	1.1.4	1.1.1	197°58.4'	35.29	данные отсутствуют	данные отсутствуют	данные отсутствуют

полное наименование должности	подпись	инициалы, фамилия
-------------------------------	---------	-------------------

М.П.



## Выписка из Единого государственного реестра недвижимости об объекте недвижимости

## Описание местоположения земельного участка

Земельный участок			
вид объекта недвижимости			
Лист № 1 раздела 3.2	Всего листов раздела 3.2: 1	Всего разделов: 5	Всего листов выписки: 7
26.01.2022г. № КУВИ-001/2022-10654847			
Кадастровый номер:		04:03:070501:1444	

Сведения о характерных точках границы земельного участка				
Система координат МСК-04				
Номер точки	Координаты, м		Описание закрепления на местности	Средняя квадратичная погрешность определения координат характерных точек границ земельного участка, м
	X	Y		
1	2	3	4	5
1	640372.99	2205983.81	-	0.1
2	640406.56	2205994.7	-	0.1
3	640415.75	2205966.14	-	0.1
4	640382.19	2205955.24	-	0.1
1	640372.99	2205983.81	-	0.1

полное наименование должности	подпись	инициалы, фамилия

М.П.

Филиал федерального государственного бюджетного учреждения «Федеральная кадастровая палата Федеральной службы государственной регистрации, кадастра и картографии» по Республике Алтай  
полное наименование органа регистрации прав

Выписка из Единого государственного реестра недвижимости об объекте недвижимости

Сведения о характеристиках объекта недвижимости

На основании запроса от 26.01.2022, поступившего на рассмотрение 26.01.2022, сообщаем, что согласно записям Единого государственного реестра недвижимости:

Раздел 1 Лист 1

Земельный участок			
вид объекта недвижимости			

Лист № 1 раздела 1	Всего листов раздела 1: 2	Всего разделов: 5	Всего листов выписки: 7
--------------------	---------------------------	-------------------	-------------------------

26.01.2022г. № КУВИ-001/2022-10654782	
Кадастровый номер:	04:03:070501:1445
Номер кадастрового квартала:	04:03:070501
Дата присвоения кадастрового номера:	27.07.2020

Ранее присвоенный государственный учетный номер:	данные отсутствуют
Адрес:	Российская Федерация, Республика Алтай, Турочакский район, с. Кебезень, ул. Алтайская, 3А
Площадь:	1059 +/- 11
Кадастровая стоимость, руб.:	188946.78
Кадастровые номера расположенных в пределах земельного участка объектов недвижимости:	данные отсутствуют
Кадастровые номера объектов недвижимости, из которых образован объект недвижимости:	04:03:070501:864
Кадастровые номера образованных объектов недвижимости:	данные отсутствуют
Категория земель:	Земли населенных пунктов
Виды разрешенного использования:	Для индивидуального жилищного строительства
Сведения о кадастровом инженере:	26387, Межевой план подготовлен в результате выполнения кадастровых работ в связи с образованием 2 земельных участков путем раздела земельного участка с кадастровым номером 04:03:070501:864, расположенного Российская Федерация, Республика Алтай, Турочакский район, с. Кебезень, ул. Алтайская, д. 3, 139/2020г, 2020-06-24
Сведения о лесах, водных объектах и об иных природных объектах, расположенных в пределах земельного участка:	данные отсутствуют
Сведения о том, что земельный участок полностью расположен в границах зоны с особыми условиями использования территории, территории объекта культурного наследия, публичного сервитута:	данные отсутствуют
Сведения о том, что земельный участок расположен в границах особой экономической зоны, территории опережающего социально-экономического развития, зоны территориального развития в Российской Федерации, игровой зоны:	данные отсутствуют

полное наименование должности	подпись	инициалы, фамилия
-------------------------------	---------	-------------------

М.П.

Земельный участок			
вид объекта недвижимости			
Лист № 2 раздела 1	Всего листов раздела 1: 2	Всего разделов: 5	Всего листов выписки: 7
26.01.2022г. № КУВИ-001/2022-10654782			
Кадастровый номер:		04:03:070501:1445	
Сведения о том, что земельный участок расположен в границах особо охраняемой природной территории, охотничьих угодий, лесничеств:		данные отсутствуют	
Сведения о результатах проведения государственного земельного надзора:		данные отсутствуют	
Сведения о расположении земельного участка в границах территории, в отношении которой утвержден проект межевания территории:		данные отсутствуют	
Условный номер земельного участка:		данные отсутствуют	
Сведения о принятии акта и (или) заключении договора, предусматривающих предоставление в соответствии с земельным законодательством исполнительным органом государственным органом власти или органом местного самоуправления, находящегося в государственной или муниципальной собственности земельного участка для строительства наемного дома социального использования или наемного дома коммерческого использования:		данные отсутствуют	
Сведения о том, что земельный участок или земельные участки образованы на основании решения об изъятии земельного участка и (или) расположенного на нем объекта недвижимости для государственных или муниципальных нужд:		данные отсутствуют	
Сведения о том, что земельный участок образован из земель или земельного участка, государственная собственность на которые не разграничена:		данные отсутствуют	
Сведения о наличии земельного спора о местоположении границ земельных участков:		данные отсутствуют	
Статус записи об объекте недвижимости:		Сведения об объекте недвижимости имеют статус "актуальные"	
Особые отметки:		Сведения, необходимые для заполнения раздела: 4 - Сведения о частях земельного участка, отсутствуют.	
Получатель выписки:		Прокопьев Андрей Павлович, действующий(ая) на основании документа "" АДМИНИСТРАЦИЯ МУНИЦИПАЛЬНОГО ОБРАЗОВАНИЯ "ТУРОЧАКСКИЙ РАЙОН"	

полное наименование должности	подпись	инициалы, фамилия

М.П.

## Выписка из Единого государственного реестра недвижимости об объекте недвижимости

## Сведения о зарегистрированных правах

Земельный участок			
вид объекта недвижимости			
Лист № 1 раздела 2	Всего листов раздела 2: 2	Всего разделов: 5	Всего листов выписки: 7
26.01.2022г. № КУВИ-001/2022-10654782			
Кадастровый номер:		04:03:070501:1445	
1	Правообладатель (правообладатели):	1.1	
2	Вид, номер, дата и время государственной регистрации права:	2.1	Собственность 04:03:070501:1445-04/026/2020-3 07.09.2020 05:47:36
3	Сведения об осуществлении государственной регистрации сделки, права без необходимого в силу закона согласия третьего лица, органа:	3.1	данные отсутствуют
4	Ограничение прав и обременение объекта недвижимости:	не зарегистрировано	
5	Договоры участия в долевом строительстве:	не зарегистрировано	
6	Заявленные в судебном порядке права требования:	данные отсутствуют	
7	Сведения о возражении в отношении зарегистрированного права:	данные отсутствуют	
8	Сведения о наличии решения об изъятии объекта недвижимости для государственных и муниципальных нужд:	данные отсутствуют	
9	Сведения о невозможности государственной регистрации без личного участия правообладателя или его законного представителя:	данные отсутствуют	
10	Правопритязания и сведения о наличии поступивших, но не рассмотренных заявлений о проведении государственной регистрации права (перехода, прекращения права), ограничения права или обременения объекта недвижимости, сделки в отношении объекта недвижимости:	отсутствуют	

полное наименование должности	подпись	инициалы, фамилия
-------------------------------	---------	-------------------

М.П.

Земельный участок			
вид объекта недвижимости			
Лист № 2 раздела 2	Всего листов раздела 2: 2	Всего разделов: 5	Всего листов выписки: 7
26.01.2022г. № КУВИ-001/2022-10654782			
Кадастровый номер:		04:03:070501:1445	
11	Сведения о невозможности государственной регистрации перехода, прекращения, ограничения права на земельный участок из земель сельскохозяйственного назначения:	данные отсутствуют	

полное наименование должности	подпись	инициалы, фамилия

М.П.

Выписка из Единого государственного реестра недвижимости об объекте недвижимости  
 Описание местоположения земельного участка

Земельный участок			
вид объекта недвижимости			
Лист № 1 раздела 3	Всего листов раздела 3: 1	Всего разделов: 5	Всего листов выписки: 7
26.01.2022г. № КУВИ-001/2022-10654782			
Кадастровый номер:		04:03:070501:1445	

План (чертеж, схема) земельного участка



Масштаб 1:500      Условные обозначения:

полное наименование должности	подпись	инициалы, фамилия

М.П.

## Выписка из Единого государственного реестра недвижимости об объекте недвижимости

## Описание местоположения земельного участка

Земельный участок			
вид объекта недвижимости			
Лист № 1 раздела 3.1	Всего листов раздела 3.1: 1	Всего разделов: 5	Всего листов выписки: 7
26.01.2022г. № КУВИ-001/2022-10654782			
Кадастровый номер:		04:03:070501:1445	

Описание местоположения границ земельного участка							
№ п/п	Номер точки		Дирекционный угол	Горизонтальное проложение, м	Описание закрепления на местности	Кадастровые номера смежных участков	Сведения об адресах правообладателей смежных земельных участков
	началь ная	конеч ная					
1	2	3	4	5	6	7	8
1	1.1.1	1.1.2	197°59.3`	46.66	данные отсутствуют	данные отсутствуют	данные отсутствуют
2	1.1.2	1.1.3	325°2.3`	37.61	данные отсутствуют	данные отсутствуют	данные отсутствуют
3	1.1.3	1.1.4	17°59.3`	23.93	данные отсутствуют	данные отсутствуют	данные отсутствуют
4	1.1.4	1.1.1	107°50.9`	30.01	данные отсутствуют	04:03:070501:1444	Россия, Республика Алтай, Турочакский район, с. Кебезень, ул. Береговая-Заречье, д.10, кв. 2

полное наименование должности	подпись	инициалы, фамилия

М.П.

## Выписка из Единого государственного реестра недвижимости об объекте недвижимости

## Описание местоположения земельного участка

Земельный участок			
вид объекта недвижимости			
Лист № 1 раздела 3.2	Всего листов раздела 3.2: 1	Всего разделов: 5	Всего листов выписки: 7
26.01.2022г. № КУВИ-001/2022-10654782			
Кадастровый номер:		04:03:070501:1445	

Сведения о характерных точках границы земельного участка				
Система координат МСК-04				
Номер точки	Координаты, м		Описание закрепления на местности	Средняя квадратичная погрешность определения координат характерных точек границ земельного участка, м
	X	Y		
1	2	3	4	5
1	640372.99	2205983.81	-	0.1
2	640328.61	2205969.4	-	0.1
3	640359.43	2205947.85	-	0.1
4	640382.19	2205955.24	-	0.1
1	640372.99	2205983.81	-	0.1

полное наименование должности	подпись	инициалы, фамилия

М.П.



**Филиал публично-правовой компании "Роскадастр" по Республике Алтай**

полное наименование органа регистрации прав

Выписка из Единого государственного реестра недвижимости об объекте недвижимости

Сведения о характеристиках объекта недвижимости

На основании запроса от 07.04.2023, поступившего на рассмотрение 07.04.2023, сообщаем, что согласно записям Единого государственного реестра недвижимости:

Раздел 1 Лист 1

Земельный участок			
вид объекта недвижимости			

Лист № 1 раздела 1	Всего листов раздела 1: 3	Всего разделов: 4	Всего листов выписки: 6
--------------------	---------------------------	-------------------	-------------------------

07.04.2023г. № КУВИ-001/2023-82332186	
Кадастровый номер:	04:03:070501:864
Номер кадастрового квартала:	04:03:070501
Дата присвоения кадастрового номера:	09.07.2012

Ранее присвоенный государственный учетный номер:	данные отсутствуют
Местоположение:	Местоположение установлено относительно ориентира, расположенного в границах участка. Почтовый адрес ориентира: Республика Алтай, Турочакский район, с. Кебезень, ул. Алтайская, 3.
Площадь:	2118 +/- 32
Кадастровая стоимость, руб.:	377893.56
Кадастровые номера расположенных в пределах земельного участка объектов недвижимости:	данные отсутствуют
Кадастровые номера объектов недвижимости, из которых образован объект недвижимости:	данные отсутствуют
Кадастровые номера образованных объектов недвижимости:	04:03:070501:1444, 04:03:070501:1445
Категория земель:	Земли населенных пунктов
Виды разрешенного использования:	Для индивидуального жилищного строительства
Сведения о кадастровом инженере:	данные отсутствуют
Сведения о лесах, водных объектах и об иных природных объектах, расположенных в пределах земельного участка:	данные отсутствуют
Сведения о том, что земельный участок полностью расположен в границах зоны с особыми условиями использования территории, территории объекта культурного наследия, публичного сервитута:	данные отсутствуют
Сведения о том, что земельный участок расположен в границах особой экономической зоны, территории опережающего социально-экономического развития, зоны территориального развития в Российской Федерации, игровой зоны:	данные отсутствуют

полное наименование должности	подпись	инициалы, фамилия
-------------------------------	---------	-------------------

М.П.

Земельный участок			
вид объекта недвижимости			
Лист № 2 раздела 1	Всего листов раздела 1: 3	Всего разделов: 4	Всего листов выписки: 6
07.04.2023г. № КУВИ-001/2023-82332186			
Кадастровый номер:		04:03:070501:864	
Сведения о том, что земельный участок расположен в границах особо охраняемой природной территории, охотничьих угодий, лесничеств:	данные отсутствуют		
Сведения о результатах проведения государственного земельного надзора:	данные отсутствуют		
Сведения о расположении земельного участка в границах территории, в отношении которой утвержден проект межевания территории:	данные отсутствуют		
Условный номер земельного участка:	данные отсутствуют		
Сведения о принятии акта и (или) заключении договора, предусматривающих предоставление в соответствии с земельным законодательством исполнительным органом государственным органом власти или органом местного самоуправления, находящегося в государственной или муниципальной собственности земельного участка для строительства наемного дома социального использования или наемного дома коммерческого использования:	данные отсутствуют		
Сведения о том, что земельный участок или земельные участки образованы на основании решения об изъятии земельного участка и (или) расположенного на нем объекта недвижимости для государственных или муниципальных нужд:	данные отсутствуют		
Сведения о том, что земельный участок образован из земель или земельного участка, государственная собственность на которые не разграничена:	данные отсутствуют		
Сведения о наличии земельного спора о местоположении границ земельных участков:	данные отсутствуют		
Статус записи об объекте недвижимости:	Объект недвижимости снят с кадастрового учета 27.07.2020 10:45:27		
Особые отметки:	Для данного земельного участка обеспечен доступ посредством земельного участка (земельных участков) с кадастровым номером (кадастровыми номерами): Земли общего пользования. Граница земельного участка пересекает границы земельных участков (земельного участка) с кадастровыми номерами (кадастровым номером) 04:03:070501:1444, 04:03:070501:1445. Сведения, необходимые для заполнения разделов: 2 - Сведения о зарегистрированных правах; 4 - Сведения о частях земельного участка, отсутствуют.		

полное наименование должности	подпись	инициалы, фамилия

М.П.

Земельный участок			
вид объекта недвижимости			
Лист № 3 раздела 1	Всего листов раздела 1: 3	Всего разделов: 4	Всего листов выписки: 6
07.04.2023г. № КУВИ-001/2023-82332186			
Кадастровый номер:	04:03:070501:864		
Получатель выписки:	Тудашева Татьяна Викторовна, действующий(ая) на основании документа "" СЕЛЬСКАЯ АДМИНИСТРАЦИЯ КЕБЕЗЕНСКОГО СЕЛЬСКОГО ПОСЕЛЕНИЯ ТУРОЧАКСКОГО РАЙОНА РЕСПУБЛИКИ АЛТАЙ		

полное наименование должности	подпись	инициалы, фамилия

М.П.

Выписка из Единого государственного реестра недвижимости об объекте недвижимости  
Описание местоположения земельного участка

Земельный участок			
вид объекта недвижимости			
Лист № 1 раздела 3	Всего листов раздела 3: 1	Всего разделов: 4	Всего листов выписки: 6
07.04.2023г. № КУВИ-001/2023-82332186			
Кадастровый номер:		04:03:070501:864	

План (чертеж, схема) земельного участка



Масштаб 1:900

Условные обозначения:

полное наименование должности	подпись	инициалы, фамилия

М.П.

## Выписка из Единого государственного реестра недвижимости об объекте недвижимости

## Описание местоположения земельного участка

Земельный участок			
вид объекта недвижимости			
Лист № 1 раздела 3.1	Всего листов раздела 3.1: 1	Всего разделов: 4	Всего листов выписки: 6
07.04.2023г. № КУВИ-001/2023-82332186			
Кадастровый номер:		04:03:070501:864	

Описание местоположения границ земельного участка							
№ п/п	Номер точки		Дирекционный угол	Горизонтальное проложение, м	Описание закрепления на местности	Кадастровые номера смежных участков	Сведения об адресах правообладателей смежных земельных участков
	начальная	конечная					
1	2	3	4	5	6	7	8
1	1.1.1	1.1.2	107°50.2`	30.0	-	04:03:070501:836, 04:03:070501:1444	данные отсутствуют; Россия, Республика Алтай, Турочакский район, с. Кебезень, ул. Береговая-Заречье, д.10, кв. 2
2	1.1.2	1.1.3	197°58.9`	81.95	-	данные отсутствуют	данные отсутствуют
3	1.1.3	1.1.4	325°2.3`	37.61	-	04:03:070501:1445	633249, Новосибирская обл., Искитимский р-н, с. Преображенка, ул. Мира, д. 9, кв. 1
4	1.1.4	1.1.1	17°59.5`	59.22	-	данные отсутствуют	данные отсутствуют

полное наименование должности	подпись	инициалы, фамилия

М.П.

## Выписка из Единого государственного реестра недвижимости об объекте недвижимости

## Описание местоположения земельного участка

Земельный участок			
вид объекта недвижимости			
Лист № 1 раздела 3.2	Всего листов раздела 3.2: 1	Всего разделов: 4	Всего листов выписки: 6
07.04.2023г. № КУВИ-001/2023-82332186			
Кадастровый номер:		04:03:070501:864	

Сведения о характерных точках границы земельного участка				
Система координат МСК-04, зона 2				
Номер точки	Координаты, м		Описание закрепления на местности	Средняя квадратичная погрешность определения координат характерных точек границ земельного участка, м
	X	Y		
1	2	3	4	5
1	640415.75	2205966.14	-	0.12
2	640406.56	2205994.7	-	0.12
3	640328.61	2205969.4	-	0.12
4	640359.43	2205947.85	-	0.12
5	640415.75	2205966.14	-	0.12

полное наименование должности	подпись	инициалы, фамилия

М.П.

Филиал федерального государственного бюджетного учреждения «Федеральная кадастровая палата Федеральной службы государственной регистрации кадастра и картографии» по Республике Алтай  
полное наименование органа регистрации прав

Выписка из Единого государственного реестра недвижимости об объекте недвижимости

Сведения о характеристиках объекта недвижимости

На основании запроса от 26.01.2022, поступившего на рассмотрение 26.01.2022, сообщаем, что согласно записям Единого государственного реестра недвижимости:

Раздел 1 Лист 1

Земельный участок			
вид объекта недвижимости			

Лист № 1 раздела 1	Всего листов раздела 1: 3	Всего разделов: 8	Всего листов выписки: 11
--------------------	---------------------------	-------------------	--------------------------

27.01.2022г. № КУВИ-001/2022-10654709	
Кадастровый номер:	04:03:070501:865
Номер кадастрового квартала:	04:03:070501
Дата присвоения кадастрового номера:	09.07.2012

Ранее присвоенный государственный учетный номер:	данные отсутствуют
Местоположение:	Республика Алтай, Турочакский район, с. Кебезень, ул. Молодежная, 2
Площадь:	1058 +/- 23
Кадастровая стоимость, руб.:	188768.36
Кадастровые номера расположенных в пределах земельного участка объектов недвижимости:	данные отсутствуют
Кадастровые номера объектов недвижимости, из которых образован объект недвижимости:	данные отсутствуют
Кадастровые номера образованных объектов недвижимости:	данные отсутствуют
Категория земель:	Земли населенных пунктов
Виды разрешенного использования:	Для индивидуального жилищного строительства
Сведения о кадастровом инженерере:	данные отсутствуют
Сведения о лесах, водных объектах и об иных природных объектах, расположенных в пределах земельного участка:	данные отсутствуют
Сведения о том, что земельный участок полностью расположен в границах зоны с особыми условиями использования территории, территории объекта культурного наследия, публичного сервитута:	данные отсутствуют
Сведения о том, что земельный участок расположен в границах особой экономической зоны, территории опережающего социально-экономического развития, зоны территориального развития в Российской Федерации, игровой зоны:	данные отсутствуют

полное наименование должности	подпись	инициалы, фамилия
-------------------------------	---------	-------------------

М.П.

Земельный участок			
вид объекта недвижимости			
Лист № 2 раздела 1	Всего листов раздела 1: 3	Всего разделов: 8	Всего листов выписки: 11
27.01.2022г. № КУВИ-001/2022-10654709			
Кадастровый номер:		04:03:070501:865	
Сведения о том, что земельный участок расположен в границах особо охраняемой природной территории, охотничьих угодий, лесничеств:		данные отсутствуют	
Сведения о результатах проведения государственного земельного надзора:		данные отсутствуют	
Сведения о расположении земельного участка в границах территории, в отношении которой утвержден проект межевания территории:		данные отсутствуют	
Условный номер земельного участка:		данные отсутствуют	
Сведения о принятии акта и (или) заключении договора, предусматривающих предоставление в соответствии с земельным законодательством исполнительным органом государственным органом власти или органом местного самоуправления, находящегося в государственной или муниципальной собственности земельного участка для строительства наемного дома социального использования или наемного дома коммерческого использования:		данные отсутствуют	
Сведения о том, что земельный участок или земельные участки образованы на основании решения об изъятии земельного участка и (или) расположенного на нем объекта недвижимости для государственных или муниципальных нужд:		данные отсутствуют	
Сведения о том, что земельный участок образован из земель или земельного участка, государственная собственность на которые не разграничена:		данные отсутствуют	
Сведения о наличии земельного спора о местоположении границ земельных участков:		данные отсутствуют	
Статус записи об объекте недвижимости:		Сведения об объекте недвижимости имеют статус "актуальные"	
Особые отметки:		Для данного земельного участка обеспечен доступ посредством земельного участка (земельных участков) с кадастровым номером (кадастровыми номерами): Земли общего пользования. Сведения об ограничениях права на объект недвижимости, обременениях данного объекта, не зарегистрированных в реестре прав, ограничений прав и обременений недвижимого имущества: вид ограничения (обременения): ограничения прав на земельный участок, предусмотренные статьями 56, 56.1 Земельного кодекса Российской Федерации; срок действия: с 12.12.2016; реквизиты документа-основания: zONE_90DA4C53-6240-48E2-8F3C-A9D218726A3F от 05.11.2013 № б/н выдан: ООО "Геокад+".	

полное наименование должности	подпись	инициалы, фамилия

М.П.



Земельный участок			
вид объекта недвижимости			
Лист № 3 раздела 1	Всего листов раздела 1: 3	Всего разделов: 8	Всего листов выписки: 11
27.01.2022г. № КУВИ-001/2022-10654709			
Кадастровый номер:		04:03:070501:865	
Получатель выписки:		Прокопьев Андрей Павлович, действующий(ая) на основании документа "" АДМИНИСТРАЦИЯ МУНИЦИПАЛЬНОГО ОБРАЗОВАНИЯ "ТУРОЧАКСКИЙ РАЙОН"	

полное наименование должности	подпись	инициалы, фамилия
-------------------------------	---------	-------------------

М.П.

## Выписка из Единого государственного реестра недвижимости об объекте недвижимости

## Сведения о зарегистрированных правах

Земельный участок			
вид объекта недвижимости			
Лист № 1 раздела 2	Всего листов раздела 2: 2	Всего разделов: 8	Всего листов выписки: 11
27.01.2022г. № КУВИ-001/2022-10654709			
Кадастровый номер:		04:03:070501:865	

1	Правообладатель (правообладатели):	1.1	муниципальное образование Кебезенское сельское поселение Турочакского района Республики Алтай
2	Вид, номер, дата и время государственной регистрации права:	2.1	Собственность 04-02-02/025/2013-95 23.04.2013 00:00:00
3	Сведения об осуществлении государственной регистрации сделки, права без необходимого в силу закона согласия третьего лица, органа:	3.1	данные отсутствуют
4	Ограничение прав и обременение объекта недвижимости:	не зарегистрировано	
5	Договоры участия в долевом строительстве:	не зарегистрировано	
6	Заявленные в судебном порядке права требования:	данные отсутствуют	
7	Сведения о возражении в отношении зарегистрированного права:	данные отсутствуют	
8	Сведения о наличии решения об изъятии объекта недвижимости для государственных и муниципальных нужд:	данные отсутствуют	
9	Сведения о невозможности государственной регистрации без личного участия правообладателя или его законного представителя:	данные отсутствуют	
10	Правопритязания и сведения о наличии поступивших, но не рассмотренных заявлений о проведении государственной регистрации права (перехода, прекращения права), ограничения права или обременения объекта недвижимости, сделки в отношении объекта недвижимости:	отсутствуют	

полное наименование должности	подпись	инициалы, фамилия
-------------------------------	---------	-------------------

М.П.

Земельный участок			
вид объекта недвижимости			
Лист № 2 раздела 2	Всего листов раздела 2: 2	Всего разделов: 8	Всего листов выписки: 11
27.01.2022г. № КУВИ-001/2022-10654709			
Кадастровый номер:		04:03:070501:865	
11	Сведения о невозможности государственной регистрации перехода, прекращения, ограничения права на земельный участок из земель сельскохозяйственного назначения:	данные отсутствуют	

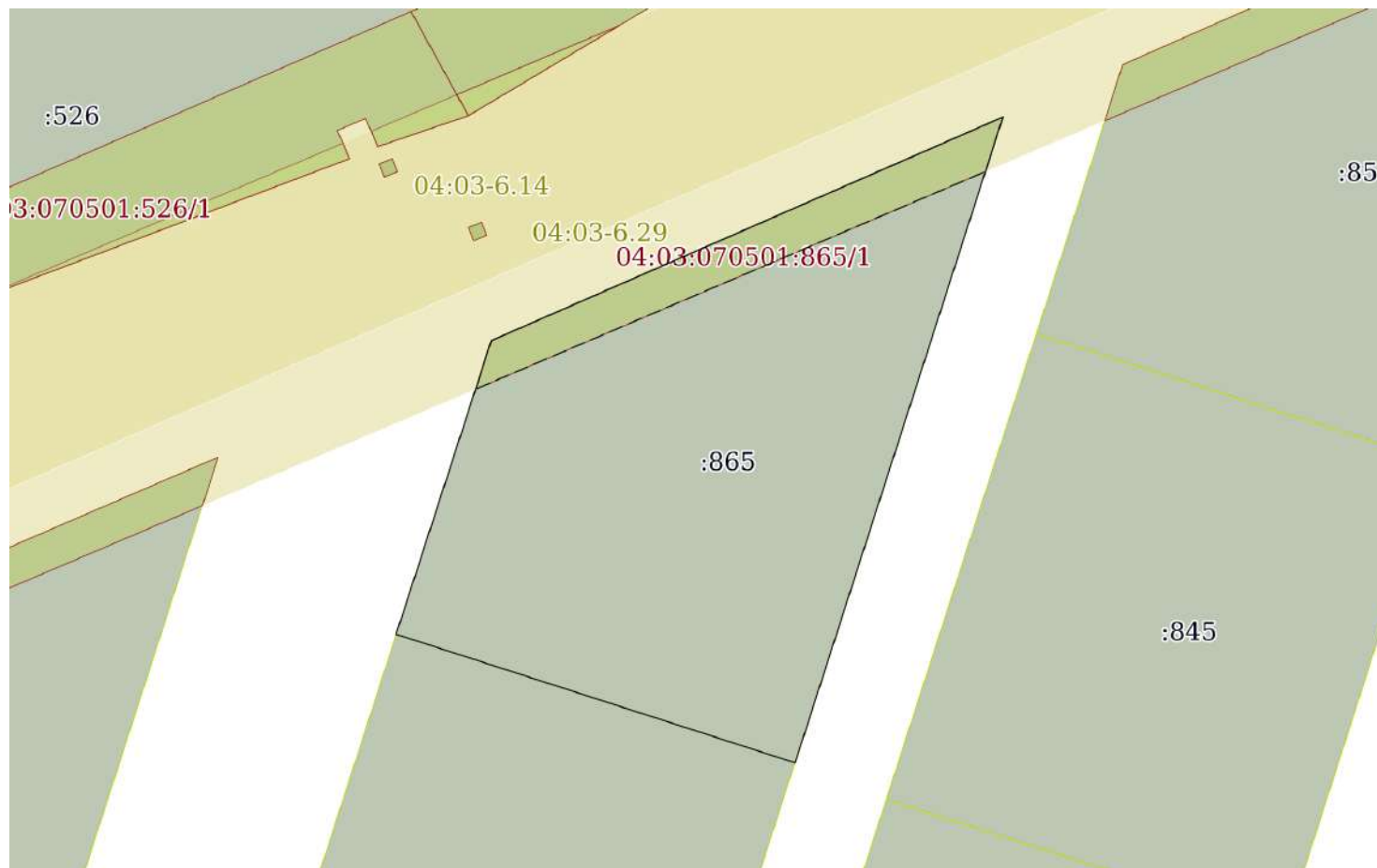
полное наименование должности	подпись	инициалы, фамилия
-------------------------------	---------	-------------------

М.П.

Выписка из Единого государственного реестра недвижимости об объекте недвижимости  
 Описание местоположения земельного участка

Земельный участок			
вид объекта недвижимости			
Лист № 1 раздела 3	Всего листов раздела 3: 1	Всего разделов: 8	Всего листов выписки: 11
27.01.2022г. № КУВИ-001/2022-10654709			
Кадастровый номер:		04:03:070501:865	

План (чертеж, схема) земельного участка



Масштаб 1:500

Условные обозначения:

полное наименование должности	подпись	инициалы, фамилия

М.П.

## Выписка из Единого государственного реестра недвижимости об объекте недвижимости

## Описание местоположения земельного участка

Земельный участок			
вид объекта недвижимости			
Лист № 1 раздела 3.1	Всего листов раздела 3.1: 1	Всего разделов: 8	Всего листов выписки: 11
27.01.2022г. № КУВИ-001/2022-10654709			
Кадастровый номер:		04:03:070501:865	

Описание местоположения границ земельного участка							
№ п/п	Номер точки		Дирекционный угол	Горизонтальное проложение, м	Описание закрепления на местности	Кадастровые номера смежных участков	Сведения об адресах правообладателей смежных земельных участков
	начальная	конечная					
1	2	3	4	5	6	7	8
1	1.1.1	1.1.2	66°23.6`	39.95	-	данные отсутствуют	данные отсутствуют
2	1.1.2	1.1.3	197°50.3`	48.54	-	данные отсутствуют	данные отсутствуют
3	1.1.3	1.1.4	287°51.7`	30.0	-	04:03:070501:858	данные отсутствуют
4	1.1.4	1.1.1	17°57.5`	22.09	-	данные отсутствуют	данные отсутствуют

полное наименование должности	подпись	инициалы, фамилия

М.П.

## Выписка из Единого государственного реестра недвижимости об объекте недвижимости

## Описание местоположения земельного участка

Земельный участок			
вид объекта недвижимости			
Лист № 1 раздела 3.2	Всего листов раздела 3.2: 1	Всего разделов: 8	Всего листов выписки: 11
27.01.2022г. № КУВИ-001/2022-10654709			
Кадастровый номер:		04:03:070501:865	

Сведения о характерных точках границы земельного участка				
Система координат 04.2				
Номер точки	Координаты, м		Описание закрепления на местности	Средняя квадратичная погрешность определения координат характерных точек границ земельного участка, м
	X	Y		
1	2	3	4	5
1	640461.35	2206029.2	-	0.12
2	640477.35	2206065.81	-	0.12
3	640431.14	2206050.94	-	0.12
4	640440.34	2206022.39	-	0.12
5	640461.35	2206029.2	-	0.12

полное наименование должности	подпись	инициалы, фамилия
-------------------------------	---------	-------------------

М.П.

Выписка из Единого государственного реестра недвижимости об объекте недвижимости  
Сведения о частях земельного участка

Земельный участок			
вид объекта недвижимости			
Лист № 1 раздела 4	Всего листов раздела 4: 1	Всего разделов: 8	Всего листов выписки: 11
27.01.2022г. № КУВИ-001/2022-10654709			
Кадастровый номер:		04:03:070501:865	

План (чертеж, схема) части земельного участка      Учетный номер части: 04:03:070501:865/1



Масштаб 1:300      Условные обозначения:

полное наименование должности	подпись	инициалы, фамилия
-------------------------------	---------	-------------------

М.П.

Выписка из Единого государственного реестра недвижимости об объекте недвижимости  
Сведения о частях земельного участка

Земельный участок
вид объекта недвижимости

Лист № 1 раздела 4.1	Всего листов раздела 4.1: 1	Всего разделов: 8	Всего листов выписки: 11
----------------------	-----------------------------	-------------------	--------------------------

27.01.2022г. № КУВИ-001/2022-10654709

Кадастровый номер: 04:03:070501:865

Учетный номер части	Площадь, м2	Содержание ограничения в использовании или ограничения права на объект недвижимости или обременения объекта недвижимости
1	2	3
04:03:070501:865/1	116	вид ограничения (обременения): ограничения прав на земельный участок, предусмотренные статьями 56, 56.1 Земельного кодекса Российской Федерации; Срок действия: с 2016-12-12; реквизиты документа-основания: zONE_90DA4C53-6240-48E2-8F3C-A9D218726A3F от 05.11.2013 № б/н выдан: ООО "Геокад+"; Содержание ограничения (обременения): Ограничения использования земель установлены в соответствии с Правилами установления охранных зон объектов электросетевого хозяйства и особых условий использования земельных участков, расположенных в границах таких зон утвержденных Постановлением Правительства РФ от 24.02.2009г. №160 Наименование: Охранная зона линии электропередач Л-17-9 ОАО «МРСК Сибири» Протяженность: 2756,42 м; Реестровый номер границы: 04.03.2.19

полное наименование должности	подпись	инициалы, фамилия
-------------------------------	---------	-------------------

М.П.



Выписка из Единого государственного реестра недвижимости об объекте недвижимости  
Сведения о частях земельного участка

Земельный участок			
вид объекта недвижимости			
Лист № 1 раздела 4.2	Всего листов раздела 4.2: 1	Всего разделов: 8	Всего листов выписки: 11
27.01.2022г. № КУВИ-001/2022-10654709			
Кадастровый номер:		04:03:070501:865	

Сведения о характерных точках границы части (частей) земельного участка				
Учетный номер части: 04:03:070501:865/1				
Система координат МСК-04, зона 2				
Номер точки	Координаты, м		Описание закрепления на местности	Средняя квадратичная погрешность определения координат характерных точек границ земельного участка, м
	X	Y		
1	2	3	4	5
1	640461.35	2206029.2	-	0.12
2	640457.88	2206028.08	-	-
3	640473.45	2206064.56	-	-
4	640477.35	2206065.81	-	0.12
5	640461.35	2206029.2	-	0.12

полное наименование должности	подпись	инициалы, фамилия

М.П.

Филиал федерального государственного бюджетного учреждения «Федеральная кадастровая палата Федеральной службы государственной регистрации, кадастра и картографии» по Республике Алтай  
полное наименование органа регистрации прав

Выписка из Единого государственного реестра недвижимости об объекте недвижимости

Сведения о характеристиках объекта недвижимости

На основании запроса от 26.01.2022, поступившего на рассмотрение 26.01.2022, сообщаем, что согласно записям Единого государственного реестра недвижимости:

Раздел 1 Лист 1

Земельный участок			
вид объекта недвижимости			

Лист № 1 раздела 1	Всего листов раздела 1: 2	Всего разделов: 5	Всего листов выписки: 7
--------------------	---------------------------	-------------------	-------------------------

27.01.2022г. № КУВИ-001/2022-10654734	
Кадастровый номер:	04:03:070501:858
Номер кадастрового квартала:	04:03:070501
Дата присвоения кадастрового номера:	05.07.2012

Ранее присвоенный государственный учетный номер:	данные отсутствуют
Местоположение:	Республика Алтай, Турочакский район, с. Кебезень, ул. Молодежная, 4
Площадь:	1050 +/- 23
Кадастровая стоимость, руб.:	187341
Кадастровые номера расположенных в пределах земельного участка объектов недвижимости:	данные отсутствуют
Кадастровые номера объектов недвижимости, из которых образован объект недвижимости:	данные отсутствуют
Кадастровые номера образованных объектов недвижимости:	данные отсутствуют
Категория земель:	Земли населенных пунктов
Виды разрешенного использования:	Для индивидуального жилищного строительства
Сведения о кадастровом инженерере:	данные отсутствуют
Сведения о лесах, водных объектах и об иных природных объектах, расположенных в пределах земельного участка:	данные отсутствуют
Сведения о том, что земельный участок полностью расположен в границах зоны с особыми условиями использования территории, территории объекта культурного наследия, публичного сервитута:	данные отсутствуют
Сведения о том, что земельный участок расположен в границах особой экономической зоны, территории опережающего социально-экономического развития, зоны территориального развития в Российской Федерации, игровой зоны:	данные отсутствуют

полное наименование должности	подпись	инициалы, фамилия
-------------------------------	---------	-------------------

М.П.

Земельный участок			
вид объекта недвижимости			
Лист № 2 раздела 1	Всего листов раздела 1: 2	Всего разделов: 5	Всего листов выписки: 7
27.01.2022г. № КУВИ-001/2022-10654734			
Кадастровый номер:		04:03:070501:858	
Сведения о том, что земельный участок расположен в границах особо охраняемой природной территории, охотничьих угодий, лесничеств:		данные отсутствуют	
Сведения о результатах проведения государственного земельного надзора:		данные отсутствуют	
Сведения о расположении земельного участка в границах территории, в отношении которой утвержден проект межевания территории:		данные отсутствуют	
Условный номер земельного участка:		данные отсутствуют	
Сведения о принятии акта и (или) заключении договора, предусматривающих предоставление в соответствии с земельным законодательством исполнительным органом государственным органом власти или органом местного самоуправления, находящегося в государственной или муниципальной собственности земельного участка для строительства наемного дома социального использования или наемного дома коммерческого использования:		данные отсутствуют	
Сведения о том, что земельный участок или земельные участки образованы на основании решения об изъятии земельного участка и (или) расположенного на нем объекта недвижимости для государственных или муниципальных нужд:		данные отсутствуют	
Сведения о том, что земельный участок образован из земель или земельного участка, государственная собственность на которые не разграничена:		данные отсутствуют	
Сведения о наличии земельного спора о местоположении границ земельных участков:		данные отсутствуют	
Статус записи об объекте недвижимости:		Сведения об объекте недвижимости имеют статус "актуальные"	
Особые отметки:		Для данного земельного участка обеспечен доступ посредством земельного участка (земельных участков) с кадастровым номером (кадастровыми номерами): Земли общего пользования. Сведения, необходимые для заполнения раздела: 4 - Сведения о частях земельного участка, отсутствуют.	
Получатель выписки:		Прокопьев Андрей Павлович, действующий(ая) на основании документа "" АДМИНИСТРАЦИЯ МУНИЦИПАЛЬНОГО ОБРАЗОВАНИЯ "ТУРОЧАКСКИЙ РАЙОН"	

полное наименование должности	подпись	инициалы, фамилия

М.П.

## Выписка из Единого государственного реестра недвижимости об объекте недвижимости

## Сведения о зарегистрированных правах

Земельный участок			
вид объекта недвижимости			
Лист № 1 раздела 2	Всего листов раздела 2: 2	Всего разделов: 5	Всего листов выписки: 7
27.01.2022г. № КУВИ-001/2022-10654734			
Кадастровый номер:		04:03:070501:858	

1	Правообладатель (правообладатели):	1.1	муниципальное образование Кебезенское сельское поселение Турочакского района Республики Алтай
2	Вид, номер, дата и время государственной регистрации права:	2.1	Собственность 04-02-02/025/2013-93 23.04.2013 00:00:00
3	Сведения об осуществлении государственной регистрации сделки, права без необходимого в силу закона согласия третьего лица, органа:	3.1	данные отсутствуют
4	Ограничение прав и обременение объекта недвижимости:	не зарегистрировано	
5	Договоры участия в долевом строительстве:	не зарегистрировано	
6	Заявленные в судебном порядке права требования:	данные отсутствуют	
7	Сведения о возражении в отношении зарегистрированного права:	данные отсутствуют	
8	Сведения о наличии решения об изъятии объекта недвижимости для государственных и муниципальных нужд:	данные отсутствуют	
9	Сведения о невозможности государственной регистрации без личного участия правообладателя или его законного представителя:	данные отсутствуют	
10	Правопритязания и сведения о наличии поступивших, но не рассмотренных заявлений о проведении государственной регистрации права (перехода, прекращения права), ограничения права или обременения объекта недвижимости, сделки в отношении объекта недвижимости:	отсутствуют	

полное наименование должности	подпись	инициалы, фамилия
-------------------------------	---------	-------------------

М.П.

Земельный участок			
вид объекта недвижимости			
Лист № 2 раздела 2	Всего листов раздела 2: 2	Всего разделов: 5	Всего листов выписки: 7
27.01.2022г. № КУВИ-001/2022-10654734			
Кадастровый номер:		04:03:070501:858	
11	Сведения о невозможности государственной регистрации перехода, прекращения, ограничения права на земельный участок из земель сельскохозяйственного назначения:	данные отсутствуют	

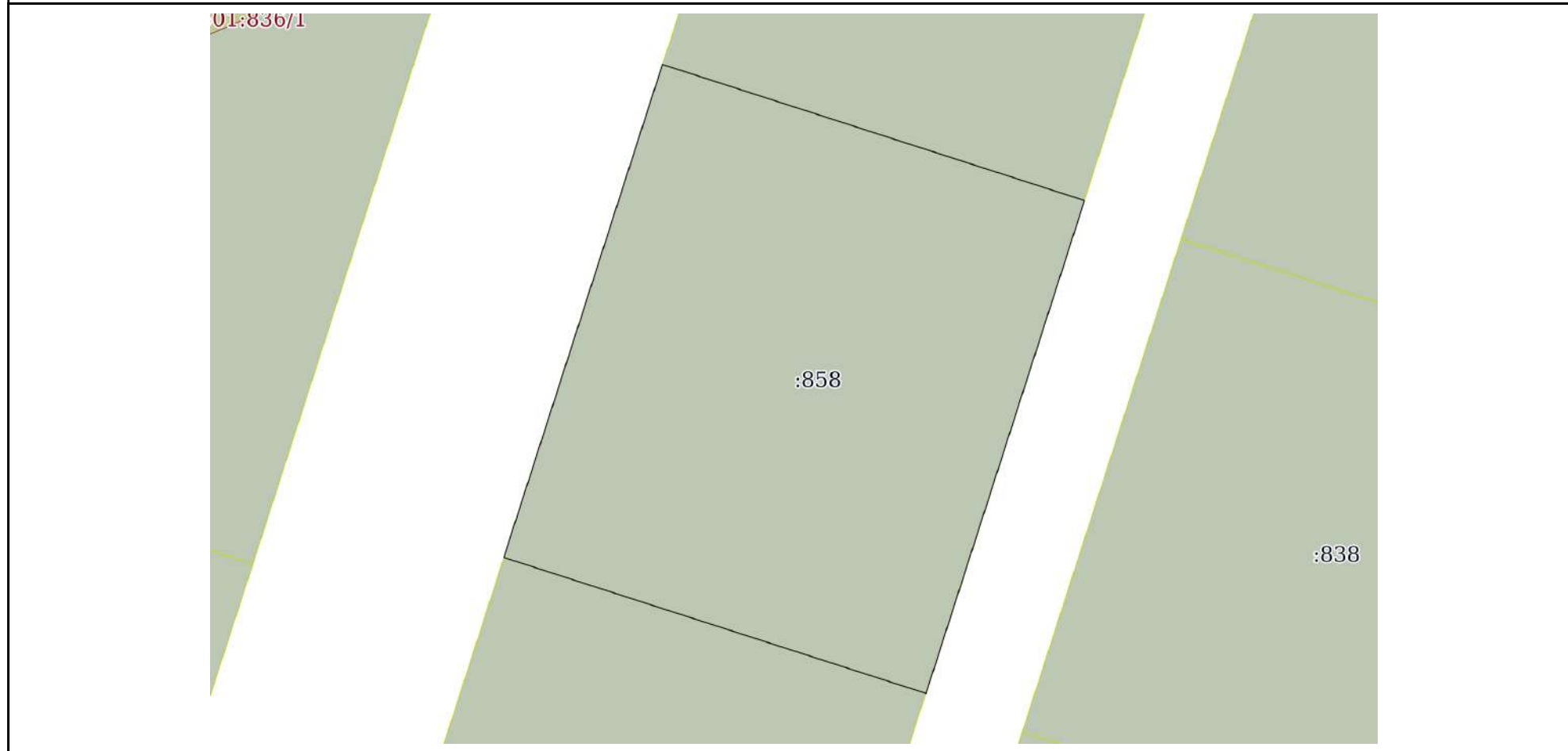
полное наименование должности	подпись	инициалы, фамилия
-------------------------------	---------	-------------------

М.П.

Выписка из Единого государственного реестра недвижимости об объекте недвижимости  
 Описание местоположения земельного участка

Земельный участок			
вид объекта недвижимости			
Лист № 1 раздела 3	Всего листов раздела 3: 1	Всего разделов: 5	Всего листов выписки: 7
27.01.2022г. № КУВИ-001/2022-10654734			
Кадастровый номер:		04:03:070501:858	

План (чертеж, схема) земельного участка



Масштаб 1:400      Условные обозначения:

полное наименование должности	подпись	инициалы, фамилия

М.П.

## Выписка из Единого государственного реестра недвижимости об объекте недвижимости

## Описание местоположения земельного участка

Земельный участок			
вид объекта недвижимости			
Лист № 1 раздела 3.1	Всего листов раздела 3.1: 1	Всего разделов: 5	Всего листов выписки: 7
27.01.2022г. № КУВИ-001/2022-10654734			
Кадастровый номер:		04:03:070501:858	

Описание местоположения границ земельного участка							
№ п/п	Номер точки		Дирекционный угол	Горизонтальное проложение, м	Описание закрепления на местности	Кадастровые номера смежных участков	Сведения об адресах правообладателей смежных земельных участков
	началь ная	конечн ая					
1	2	3	4	5	6	7	8
1	1.1.1	1.1.2	107°51.7'	30.0	-	04:03:070501:865	данные отсутствуют
2	1.1.2	1.1.3	197°50.3'	34.99	-	данные отсутствуют	данные отсутствуют
3	1.1.3	1.1.4	287°50.2'	30.0	-	04:03:070501:848	Россия, Республика Алтай, Турочакский район, с. Кебезень, ул. Центральная-Заречье, д.5
4	1.1.4	1.1.1	17°51.0'	35.01	-	данные отсутствуют	данные отсутствуют

полное наименование должности	подпись	инициалы, фамилия

М.П.

## Выписка из Единого государственного реестра недвижимости об объекте недвижимости

## Описание местоположения земельного участка

Земельный участок			
вид объекта недвижимости			
Лист № 1 раздела 3.2	Всего листов раздела 3.2: 1	Всего разделов: 5	Всего листов выписки: 7
27.01.2022г. № КУВИ-001/2022-10654734			
Кадастровый номер:		04:03:070501:858	

Сведения о характерных точках границы земельного участка				
Система координат 04.2				
Номер точки	Координаты, м		Описание закрепления на местности	Средняя квадратичная погрешность определения координат характерных точек границ земельного участка, м
	X	Y		
1	2	3	4	5
1	640440.34	2206022.39	-	0.12
2	640431.14	2206050.94	-	0.12
3	640397.83	2206040.22	-	0.12
4	640407.02	2206011.66	-	0.12
5	640440.34	2206022.39	-	0.12

полное наименование должности	подпись	инициалы, фамилия

М.П.



Филиал федерального государственного бюджетного учреждения «Федеральная кадастровая палата Федеральной службы государственной регистрации, кадастра и картографии» по Республике Алтай  
полное наименование органа регистрации прав

Выписка из Единого государственного реестра недвижимости об объекте недвижимости

Сведения о характеристиках объекта недвижимости

На основании запроса от 26.01.2022, поступившего на рассмотрение 26.01.2022, сообщаем, что согласно записям Единого государственного реестра недвижимости:

Раздел 1 Лист 1

Земельный участок			
вид объекта недвижимости			

Лист № 1 раздела 1	Всего листов раздела 1: 2	Всего разделов: 5	Всего листов выписки: 7
--------------------	---------------------------	-------------------	-------------------------

26.01.2022г. № КУВИ-001/2022-10654818	
Кадастровый номер:	04:03:070501:848
Номер кадастрового квартала:	04:03:070501
Дата присвоения кадастрового номера:	03.07.2012

Ранее присвоенный государственный учетный номер:	данные отсутствуют
Местоположение:	Республика Алтай, Турочакский район, с. Кебезень, ул. Молодежная, 6
Площадь:	1050 +/- 23
Кадастровая стоимость, руб.:	187341
Кадастровые номера расположенных в пределах земельного участка объектов недвижимости:	данные отсутствуют
Кадастровые номера объектов недвижимости, из которых образован объект недвижимости:	данные отсутствуют
Кадастровые номера образованных объектов недвижимости:	данные отсутствуют
Категория земель:	Земли населенных пунктов
Виды разрешенного использования:	Для индивидуального жилищного строительства
Сведения о кадастровом инженерере:	данные отсутствуют
Сведения о лесах, водных объектах и об иных природных объектах, расположенных в пределах земельного участка:	данные отсутствуют
Сведения о том, что земельный участок полностью расположен в границах зоны с особыми условиями использования территории, территории объекта культурного наследия, публичного сервитута:	данные отсутствуют
Сведения о том, что земельный участок расположен в границах особой экономической зоны, территории опережающего социально-экономического развития, зоны территориального развития в Российской Федерации, игровой зоны:	данные отсутствуют

полное наименование должности	подпись	инициалы, фамилия
-------------------------------	---------	-------------------

М.П.

Земельный участок			
вид объекта недвижимости			
Лист № 2 раздела 1	Всего листов раздела 1: 2	Всего разделов: 5	Всего листов выписки: 7
26.01.2022г. № КУВИ-001/2022-10654818			
Кадастровый номер:		04:03:070501:848	
Сведения о том, что земельный участок расположен в границах особо охраняемой природной территории, охотничьих угодий, лесничеств:	данные отсутствуют		
Сведения о результатах проведения государственного земельного надзора:	данные отсутствуют		
Сведения о расположении земельного участка в границах территории, в отношении которой утвержден проект межевания территории:	данные отсутствуют		
Условный номер земельного участка:	данные отсутствуют		
Сведения о принятии акта и (или) заключении договора, предусматривающих предоставление в соответствии с земельным законодательством исполнительным органом государственным органом власти или органом местного самоуправления, находящегося в государственной или муниципальной собственности земельного участка для строительства наемного дома социального использования или наемного дома коммерческого использования:	данные отсутствуют		
Сведения о том, что земельный участок или земельные участки образованы на основании решения об изъятии земельного участка и (или) расположенного на нем объекта недвижимости для государственных или муниципальных нужд:	данные отсутствуют		
Сведения о том, что земельный участок образован из земель или земельного участка, государственная собственность на которые не разграничена:	данные отсутствуют		
Сведения о наличии земельного спора о местоположении границ земельных участков:	данные отсутствуют		
Статус записи об объекте недвижимости:	Сведения об объекте недвижимости имеют статус "актуальные"		
Особые отметки:	Для данного земельного участка обеспечен доступ посредством земельного участка (земельных участков) с кадастровым номером (кадастровыми номерами): Земли общего пользования. Сведения, необходимые для заполнения раздела: 4 - Сведения о частях земельного участка, отсутствуют.		
Получатель выписки:	Прокопьев Андрей Павлович, действующий(ая) на основании документа "" АДМИНИСТРАЦИЯ МУНИЦИПАЛЬНОГО ОБРАЗОВАНИЯ "ТУРОЧАКСКИЙ РАЙОН"		

полное наименование должности	подпись	инициалы, фамилия

М.П.

## Выписка из Единого государственного реестра недвижимости об объекте недвижимости

## Сведения о зарегистрированных правах

Земельный участок			
вид объекта недвижимости			
Лист № 1 раздела 2	Всего листов раздела 2: 2	Всего разделов: 5	Всего листов выписки: 7
26.01.2022г. № КУВИ-001/2022-10654818			
Кадастровый номер:		04:03:070501:848	

1	Правообладатель (правообладатели):	1.1	
2	Вид, номер, дата и время государственной регистрации права:	2.1	Собственность 04-02-02/019/2014-158 01.11.2014 09:06:18
3	Сведения об осуществлении государственной регистрации сделки, права без необходимого в силу закона согласия третьего лица, органа:	3.1	данные отсутствуют
4	Ограничение прав и обременение объекта недвижимости:	не зарегистрировано	
5	Договоры участия в долевом строительстве:	не зарегистрировано	
6	Заявленные в судебном порядке права требования:	данные отсутствуют	
7	Сведения о возражении в отношении зарегистрированного права:	данные отсутствуют	
8	Сведения о наличии решения об изъятии объекта недвижимости для государственных и муниципальных нужд:	данные отсутствуют	
9	Сведения о невозможности государственной регистрации без личного участия правообладателя или его законного представителя:	данные отсутствуют	
10	Правопритязания и сведения о наличии поступивших, но не рассмотренных заявлений о проведении государственной регистрации права (перехода, прекращения права), ограничения права или обременения объекта недвижимости, сделки в отношении объекта недвижимости:	Представлены документы на государственную регистрацию:	

полное наименование должности	подпись	инициалы, фамилия
-------------------------------	---------	-------------------

М.П.

Земельный участок			
вид объекта недвижимости			
Лист № 2 раздела 2	Всего листов раздела 2: 2	Всего разделов: 5	Всего листов выписки: 7
26.01.2022г. № КУВИ-001/2022-10654818			
Кадастровый номер:		04:03:070501:848	
11	Сведения о невозможности государственной регистрации перехода, прекращения, ограничения права на земельный участок из земель сельскохозяйственного назначения:	данные отсутствуют	

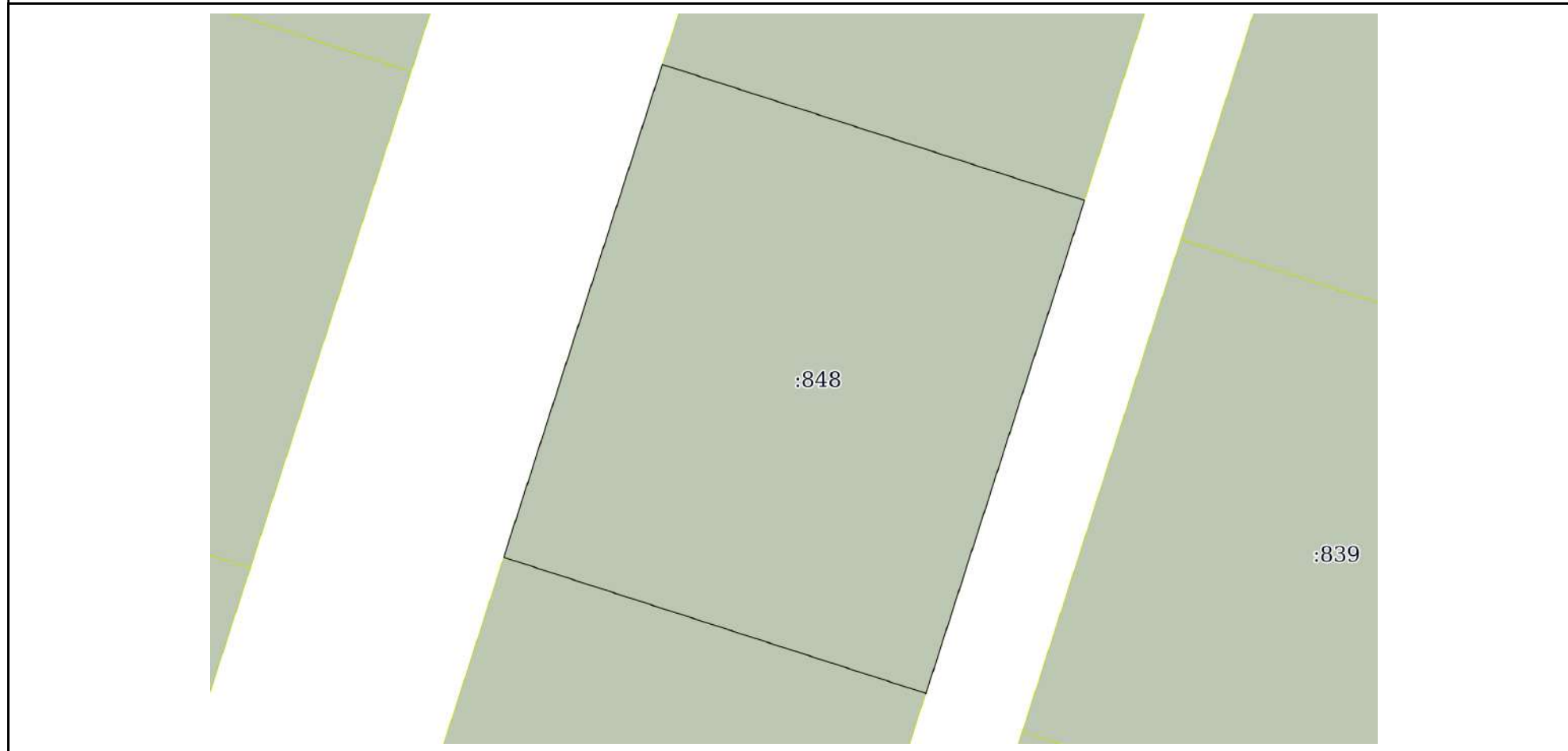
полное наименование должности	подпись	инициалы, фамилия
-------------------------------	---------	-------------------

М.П.

Выписка из Единого государственного реестра недвижимости об объекте недвижимости  
 Описание местоположения земельного участка

Земельный участок			
вид объекта недвижимости			
Лист № 1 раздела 3	Всего листов раздела 3: 1	Всего разделов: 5	Всего листов выписки: 7
26.01.2022г. № КУВИ-001/2022-10654818			
Кадастровый номер:		04:03:070501:848	

План (чертеж, схема) земельного участка



Масштаб 1:400      Условные обозначения:

полное наименование должности	подпись	инициалы, фамилия

М.П.

## Выписка из Единого государственного реестра недвижимости об объекте недвижимости

## Описание местоположения земельного участка

Земельный участок			
вид объекта недвижимости			
Лист № 1 раздела 3.1	Всего листов раздела 3.1: 1	Всего разделов: 5	Всего листов выписки: 7
26.01.2022г. № КУВИ-001/2022-10654818			
Кадастровый номер:		04:03:070501:848	

Описание местоположения границ земельного участка							
№ п/п	Номер точки		Дирекционный угол	Горизонтальное проложение, м	Описание закрепления на местности	Кадастровые номера смежных участков	Сведения об адресах правообладателей смежных земельных участков
	начальная	конечная					
1	2	3	4	5	6	7	8
1	1.1.1	1.1.2	107°50.2`	30.0	-	04:03:070501:858	данные отсутствуют
2	1.1.2	1.1.3	197°51.0`	35.01	-	данные отсутствуют	данные отсутствуют
3	1.1.3	1.1.4	287°51.3`	30.01	-	04:03:070501:849	Россия, Хабаровский кр., г. Хабаровск, ул. Автобусная, д.110
4	1.1.4	1.1.1	17°51.3`	35.0	-	данные отсутствуют	данные отсутствуют

полное наименование должности	подпись	инициалы, фамилия

М.П.

## Выписка из Единого государственного реестра недвижимости об объекте недвижимости

## Описание местоположения земельного участка

Земельный участок			
вид объекта недвижимости			
Лист № 1 раздела 3.2	Всего листов раздела 3.2: 1	Всего разделов: 5	Всего листов выписки: 7
26.01.2022г. № КУВИ-001/2022-10654818			
Кадастровый номер:		04:03:070501:848	

Сведения о характерных точках границы земельного участка				
Система координат 04.2				
Номер точки	Координаты, м		Описание закрепления на местности	Средняя квадратичная погрешность определения координат характерных точек границ земельного участка, м
	X	Y		
1	2	3	4	5
1	640407.02	2206011.66	-	0.12
2	640397.83	2206040.22	-	0.12
3	640364.51	2206029.49	-	0.12
4	640373.71	2206000.93	-	0.12
5	640407.02	2206011.66	-	0.12

полное наименование должности	подпись	инициалы, фамилия
-------------------------------	---------	-------------------

М.П.

Филиал федерального государственного бюджетного учреждения «Федеральная кадастровая палата Федеральной службы государственной регистрации, кадастра и картографии» по Республике Алтай  
полное наименование органа регистрации прав

Выписка из Единого государственного реестра недвижимости об объекте недвижимости

Сведения о характеристиках объекта недвижимости

На основании запроса от 26.01.2022, поступившего на рассмотрение 26.01.2022, сообщаем, что согласно записям Единого государственного реестра недвижимости:

Раздел 1 Лист 1

Земельный участок			
вид объекта недвижимости			

Лист № 1 раздела 1	Всего листов раздела 1: 2	Всего разделов: 5	Всего листов выписки: 7
--------------------	---------------------------	-------------------	-------------------------

26.01.2022г. № КУВИ-001/2022-10668289	
Кадастровый номер:	04:03:070501:849
Номер кадастрового квартала:	04:03:070501
Дата присвоения кадастрового номера:	03.07.2012

Ранее присвоенный государственный учетный номер:	данные отсутствуют
Местоположение:	Республика Алтай, Турочакский район, с. Кебезень, ул. Молодежная, 8
Площадь:	1050 +/- 23
Кадастровая стоимость, руб.:	187341
Кадастровые номера расположенных в пределах земельного участка объектов недвижимости:	данные отсутствуют
Кадастровые номера объектов недвижимости, из которых образован объект недвижимости:	данные отсутствуют
Кадастровые номера образованных объектов недвижимости:	данные отсутствуют
Категория земель:	Земли населенных пунктов
Виды разрешенного использования:	Для индивидуального жилищного строительства
Сведения о кадастровом инженерере:	данные отсутствуют
Сведения о лесах, водных объектах и об иных природных объектах, расположенных в пределах земельного участка:	данные отсутствуют
Сведения о том, что земельный участок полностью расположен в границах зоны с особыми условиями использования территории, территории объекта культурного наследия, публичного сервитута:	данные отсутствуют
Сведения о том, что земельный участок расположен в границах особой экономической зоны, территории опережающего социально-экономического развития, зоны территориального развития в Российской Федерации, игровой зоны:	данные отсутствуют

полное наименование должности	подпись	инициалы, фамилия
-------------------------------	---------	-------------------

М.П.



Земельный участок			
вид объекта недвижимости			
Лист № 2 раздела 1	Всего листов раздела 1: 2	Всего разделов: 5	Всего листов выписки: 7
26.01.2022г. № КУВИ-001/2022-10668289			
Кадастровый номер:		04:03:070501:849	
Сведения о том, что земельный участок расположен в границах особо охраняемой природной территории, охотничьих угодий, лесничеств:		данные отсутствуют	
Сведения о результатах проведения государственного земельного надзора:		данные отсутствуют	
Сведения о расположении земельного участка в границах территории, в отношении которой утвержден проект межевания территории:		данные отсутствуют	
Условный номер земельного участка:		данные отсутствуют	
Сведения о принятии акта и (или) заключении договора, предусматривающих предоставление в соответствии с земельным законодательством исполнительным органом государственным органом власти или органом местного самоуправления, находящегося в государственной или муниципальной собственности земельного участка для строительства наемного дома социального использования или наемного дома коммерческого использования:		данные отсутствуют	
Сведения о том, что земельный участок или земельные участки образованы на основании решения об изъятии земельного участка и (или) расположенного на нем объекта недвижимости для государственных или муниципальных нужд:		данные отсутствуют	
Сведения о том, что земельный участок образован из земель или земельного участка, государственная собственность на которые не разграничена:		данные отсутствуют	
Сведения о наличии земельного спора о местоположении границ земельных участков:		данные отсутствуют	
Статус записи об объекте недвижимости:		Сведения об объекте недвижимости имеют статус "актуальные"	
Особые отметки:		Для данного земельного участка обеспечен доступ посредством земельного участка (земельных участков) с кадастровым номером (кадастровыми номерами): Земли общего пользования. Сведения, необходимые для заполнения раздела: 4 - Сведения о частях земельного участка, отсутствуют.	
Получатель выписки:		Прокопьев Андрей Павлович, действующий(ая) на основании документа "" АДМИНИСТРАЦИЯ МУНИЦИПАЛЬНОГО ОБРАЗОВАНИЯ "ТУРОЧАКСКИЙ РАЙОН"	

полное наименование должности	подпись	инициалы, фамилия

М.П.

## Выписка из Единого государственного реестра недвижимости об объекте недвижимости

## Сведения о зарегистрированных правах

Земельный участок			
вид объекта недвижимости			
Лист № 1 раздела 2	Всего листов раздела 2: 2	Всего разделов: 5	Всего листов выписки: 7
26.01.2022г. № КУВИ-001/2022-10668289			
Кадастровый номер:		04:03:070501:849	

1	Правообладатель (правообладатели):	1.1	
2	Вид, номер, дата и время государственной регистрации права:	2.1	Собственность 04-02-02/019/2014-159 01.11.2014 09:13:37
3	Сведения об осуществлении государственной регистрации сделки, права без необходимого в силу закона согласия третьего лица, органа:	3.1	данные отсутствуют
4	Ограничение прав и обременение объекта недвижимости:	не зарегистрировано	
5	Договоры участия в долевом строительстве:	не зарегистрировано	
6	Заявленные в судебном порядке права требования:	данные отсутствуют	
7	Сведения о возражении в отношении зарегистрированного права:	данные отсутствуют	
8	Сведения о наличии решения об изъятии объекта недвижимости для государственных и муниципальных нужд:	данные отсутствуют	
9	Сведения о невозможности государственной регистрации без личного участия правообладателя или его законного представителя:	данные отсутствуют	
10	Правопритязания и сведения о наличии поступивших, но не рассмотренных заявлений о проведении государственной регистрации права (перехода, прекращения права), ограничения права или обременения объекта недвижимости, сделки в отношении объекта недвижимости:	Представлены документы на государственную регистрацию:	

полное наименование должности	подпись	инициалы, фамилия
-------------------------------	---------	-------------------

М.П.

Земельный участок			
вид объекта недвижимости			
Лист № 2 раздела 2	Всего листов раздела 2: 2	Всего разделов: 5	Всего листов выписки: 7
26.01.2022г. № КУВИ-001/2022-10668289			
Кадастровый номер:		04:03:070501:849	
11	Сведения о невозможности государственной регистрации перехода, прекращения, ограничения права на земельный участок из земель сельскохозяйственного назначения:	данные отсутствуют	

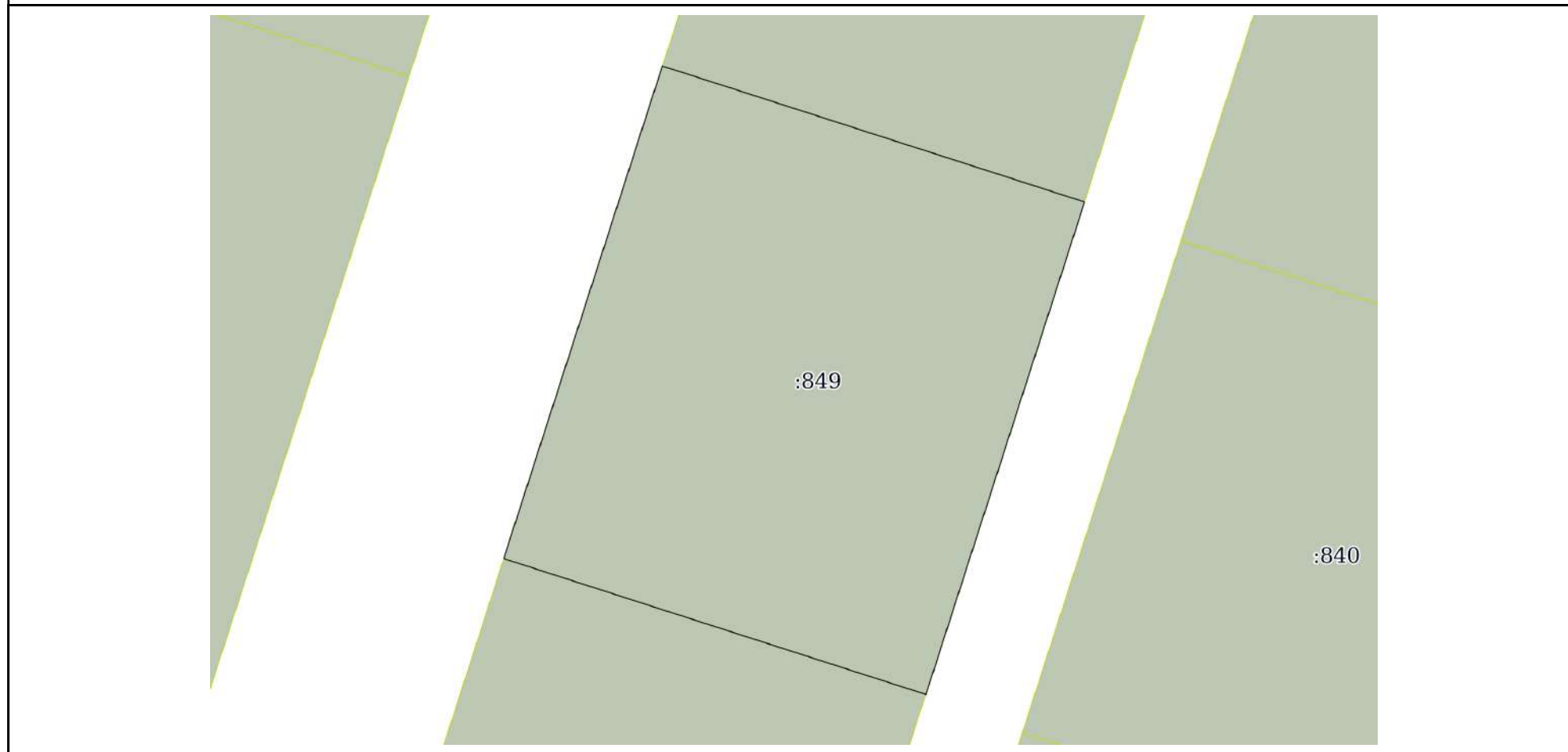
полное наименование должности	подпись	инициалы, фамилия
-------------------------------	---------	-------------------

М.П.

Выписка из Единого государственного реестра недвижимости об объекте недвижимости  
 Описание местоположения земельного участка

Земельный участок			
вид объекта недвижимости			
Лист № 1 раздела 3	Всего листов раздела 3: 1	Всего разделов: 5	Всего листов выписки: 7
26.01.2022г. № КУВИ-001/2022-10668289			
Кадастровый номер:		04:03:070501:849	

План (чертеж, схема) земельного участка



Масштаб 1:400      Условные обозначения:

полное наименование должности	подпись	инициалы, фамилия

М.П.

## Выписка из Единого государственного реестра недвижимости об объекте недвижимости

## Описание местоположения земельного участка

Земельный участок			
вид объекта недвижимости			
Лист № 1 раздела 3.1	Всего листов раздела 3.1: 1	Всего разделов: 5	Всего листов выписки: 7
26.01.2022г. № КУВИ-001/2022-10668289			
Кадастровый номер:		04:03:070501:849	

Описание местоположения границ земельного участка							
№ п/п	Номер точки		Дирекционный угол	Горизонтальное проложение, м	Описание закрепления на местности	Кадастровые номера смежных участков	Сведения об адресах правообладателей смежных земельных участков
	началь ная	конечн ая					
1	2	3	4	5	6	7	8
1	1.1.1	1.1.2	107°51.3`	30.01	-	04:03:070501:848	Россия, Республика Алтай, Турочакский район, с. Кебезень, ул. Центральная-Заречье, д.5
2	1.1.2	1.1.3	197°51.3`	35.0	-	данные отсутствуют	данные отсутствуют
3	1.1.3	1.1.4	287°50.2`	30.0	-	04:03:070501:846	Россия, Республика Алтай, Турочакский район, с. Кебезень, ул. Промартельская, д.10А
4	1.1.4	1.1.1	17°51.0`	35.01	-	данные отсутствуют	данные отсутствуют

полное наименование должности	подпись	инициалы, фамилия
-------------------------------	---------	-------------------

М.П.

## Выписка из Единого государственного реестра недвижимости об объекте недвижимости

## Описание местоположения земельного участка

Земельный участок			
вид объекта недвижимости			
Лист № 1 раздела 3.2	Всего листов раздела 3.2: 1	Всего разделов: 5	Всего листов выписки: 7
26.01.2022г. № КУВИ-001/2022-10668289			
Кадастровый номер:		04:03:070501:849	

Сведения о характерных точках границы земельного участка				
Система координат 04.2				
Номер точки	Координаты, м		Описание закрепления на местности	Средняя квадратичная погрешность определения координат характерных точек границ земельного участка, м
	X	Y		
1	2	3	4	5
1	640373.71	2206000.93	-	0.12
2	640364.51	2206029.49	-	0.12
3	640331.2	2206018.76	-	0.12
4	640340.39	2205990.2	-	0.12
5	640373.71	2206000.93	-	0.12

полное наименование должности	подпись	инициалы, фамилия

М.П.

Филиал федерального государственного бюджетного учреждения «Федеральная кадастровая палата Федеральной службы государственной регистрации кадастра и картографии» по Республике Алтай  
полное наименование органа регистрации прав

Выписка из Единого государственного реестра недвижимости об объекте недвижимости

Сведения о характеристиках объекта недвижимости

На основании запроса от 26.01.2022, поступившего на рассмотрение 26.01.2022, сообщаем, что согласно записям Единого государственного реестра недвижимости:

Раздел 1 Лист 1

Земельный участок			
вид объекта недвижимости			

Лист № 1 раздела 1	Всего листов раздела 1: 2	Всего разделов: 5	Всего листов выписки: 9
--------------------	---------------------------	-------------------	-------------------------

26.01.2022г. № КУВИ-001/2022-10668251	
Кадастровый номер:	04:03:070501:846
Номер кадастрового квартала:	04:03:070501
Дата присвоения кадастрового номера:	03.07.2012

Ранее присвоенный государственный учетный номер:	данные отсутствуют
Местоположение:	Республика Алтай, Турочакский район, с. Кебезень, ул. Молодежная, 10
Площадь:	1254 +/- 25
Кадастровая стоимость, руб.:	223738.68
Кадастровые номера расположенных в пределах земельного участка объектов недвижимости:	данные отсутствуют
Кадастровые номера объектов недвижимости, из которых образован объект недвижимости:	данные отсутствуют
Кадастровые номера образованных объектов недвижимости:	данные отсутствуют
Категория земель:	Земли населенных пунктов
Виды разрешенного использования:	Для индивидуального жилищного строительства
Сведения о кадастровом инженерере:	данные отсутствуют
Сведения о лесах, водных объектах и об иных природных объектах, расположенных в пределах земельного участка:	данные отсутствуют
Сведения о том, что земельный участок полностью расположен в границах зоны с особыми условиями использования территории, территории объекта культурного наследия, публичного сервитута:	данные отсутствуют
Сведения о том, что земельный участок расположен в границах особой экономической зоны, территории опережающего социально-экономического развития, зоны территориального развития в Российской Федерации, игровой зоны:	данные отсутствуют

полное наименование должности	подпись	инициалы, фамилия
-------------------------------	---------	-------------------

М.П.

Земельный участок			
вид объекта недвижимости			
Лист № 2 раздела 1	Всего листов раздела 1: 2	Всего разделов: 5	Всего листов выписки: 9
26.01.2022г. № КУВИ-001/2022-10668251			
Кадастровый номер:		04:03:070501:846	
Сведения о том, что земельный участок расположен в границах особо охраняемой природной территории, охотничьих угодий, лесничеств:		данные отсутствуют	
Сведения о результатах проведения государственного земельного надзора:		данные отсутствуют	
Сведения о расположении земельного участка в границах территории, в отношении которой утвержден проект межевания территории:		данные отсутствуют	
Условный номер земельного участка:		данные отсутствуют	
Сведения о принятии акта и (или) заключении договора, предусматривающих предоставление в соответствии с земельным законодательством исполнительным органом государственным органом власти или органом местного самоуправления, находящегося в государственной или муниципальной собственности земельного участка для строительства наемного дома социального использования или наемного дома коммерческого использования:		данные отсутствуют	
Сведения о том, что земельный участок или земельные участки образованы на основании решения об изъятии земельного участка и (или) расположенного на нем объекта недвижимости для государственных или муниципальных нужд:		данные отсутствуют	
Сведения о том, что земельный участок образован из земель или земельного участка, государственная собственность на которые не разграничена:		данные отсутствуют	
Сведения о наличии земельного спора о местоположении границ земельных участков:		данные отсутствуют	
Статус записи об объекте недвижимости:		Сведения об объекте недвижимости имеют статус "актуальные"	
Особые отметки:		Для данного земельного участка обеспечен доступ посредством земельного участка (земельных участков) с кадастровым номером (кадастровыми номерами): Земли общего пользования. Сведения, необходимые для заполнения раздела: 4 - Сведения о частях земельного участка, отсутствуют.	
Получатель выписки:		Прокопьев Андрей Павлович, действующий(ая) на основании документа "" АДМИНИСТРАЦИЯ МУНИЦИПАЛЬНОГО ОБРАЗОВАНИЯ "ТУРОЧАКСКИЙ РАЙОН"	

полное наименование должности	подпись	инициалы, фамилия

М.П.



## Выписка из Единого государственного реестра недвижимости об объекте недвижимости

## Сведения о зарегистрированных правах

Земельный участок			
вид объекта недвижимости			
Лист № 1 раздела 2	Всего листов раздела 2: 4	Всего разделов: 5	Всего листов выписки: 9
26.01.2022г. № КУВИ-001/2022-10668251			
Кадастровый номер:		04:03:070501:846	
1	Правообладатель (правообладатели):	1.1	
2	Вид, номер, дата и время государственной регистрации права:	2.1	Собственность 04-02-02/002/2014-570 14.04.2014 17:01:05
3	Сведения об осуществлении государственной регистрации сделки, права без необходимого в силу закона согласия третьего лица, органа:	3.1	данные отсутствуют
4	Ограничение прав и обременение объекта недвижимости:		
4.1	вид:	Арест	
	дата государственной регистрации:	28.02.2018 09:57:20	
	номер государственной регистрации:	04:03:070501:846-04/004/2018-2	
	срок, на который установлено ограничение прав и обременение объекта недвижимости:	Срок действия с 28.02.2018	
	лицо, в пользу которого установлено ограничение прав и обременение объекта недвижимости:	данные о правообладателе отсутствуют	
	основание государственной регистрации:	Постановление судебного пристава-исполнителя, № 84111034021303, выдан 02.02.2018, Управление Федеральной службы судебных приставов по Республике Алтай	
	сведения об осуществлении государственной регистрации сделки, права, ограничения права без необходимого в силу закона согласия третьего лица, органа:	данные отсутствуют	
	сведения об управляющем залогом и о договоре управления залогом, если такой договор заключен для управления ипотекой:	данные отсутствуют	
4	Ограничение прав и обременение объекта недвижимости:		

полное наименование должности	подпись	инициалы, фамилия
-------------------------------	---------	-------------------

М.П.

		Земельный участок	
		вид объекта недвижимости	
Лист № 2 раздела 2		Всего листов раздела 2: 4	Всего разделов: 5
		Всего листов выписки: 9	
26.01.2022г. № КУВИ-001/2022-10668251			
Кадастровый номер:		04:03:070501:846	
4.1	вид:	Запрещение регистрации	
	дата государственной регистрации:	16.08.2019 05:03:42	
	номер государственной регистрации:	04:03:070501:846-04/015/2019-5	
	срок, на который установлено ограничение прав и обременение объекта недвижимости:	Срок действия не установлен	
	лицо, в пользу которого установлено ограничение прав и обременение объекта недвижимости:	Не определено	
	основание государственной регистрации:	Постановление о запрете на совершение действий по регистрации (pdf), № 40812076/0411, выдан 15.08.2019, Управление Федеральной службы судебных приставов по Республике Алтай	
	сведения об осуществлении государственной регистрации сделки, права, ограничения права без необходимого в силу закона согласия третьего лица, органа:	данные отсутствуют	
	сведения об управляющем залогом и о договоре управления залогом, если такой договор заключен для управления ипотекой:	данные отсутствуют	
4.2	вид:	Запрещение регистрации	
	дата государственной регистрации:	04.03.2019 08:34:22	
	номер государственной регистрации:	04:03:070501:846-04/018/2019-4	
	срок, на который установлено ограничение прав и обременение объекта недвижимости:	Срок действия не установлен	
	лицо, в пользу которого установлено ограничение прав и обременение объекта недвижимости:	Не определено	
	основание государственной регистрации:	Постановление о запрете на совершение действий по регистрации, № 37984052/0411, выдан 18.01.2019, Управление Федеральной службы судебных приставов по Республике Алтай	
	сведения об осуществлении государственной регистрации сделки, права, ограничения права без необходимого в силу закона согласия третьего лица, органа:	данные отсутствуют	
	сведения об управляющем залогом и о договоре управления залогом, если такой договор заключен для управления ипотекой:	данные отсутствуют	

полное наименование должности	подпись	инициалы, фамилия

М.П.

Земельный участок		
вид объекта недвижимости		
Лист № 3 раздела 2	Всего листов раздела 2: 4	Всего разделов: 5
Всего листов выписки: 9		
26.01.2022г. № КУВИ-001/2022-10668251		
Кадастровый номер:		04:03:070501:846
4.3	вид:	Запрещение регистрации
	дата государственной регистрации:	29.01.2019 11:39:38
	номер государственной регистрации:	04:03:070501:846-04/017/2019-3
	срок, на который установлено ограничение прав и обременение объекта недвижимости:	Срок действия не установлен
	лицо, в пользу которого установлено ограничение прав и обременение объекта недвижимости:	Не определено
	основание государственной регистрации:	Постановление о запрете на совершение действий по регистрации, № 37600938/0411, выдан 19.12.2018, Управление Федеральной службы судебных приставов по Республике Алтай
	сведения об осуществлении государственной регистрации сделки, права, ограничения права без необходимого в силу закона согласия третьего лица, органа:	данные отсутствуют
	сведения об управляющем залогом и о договоре управления залогом, если такой договор заключен для управления ипотекой:	данные отсутствуют
5	Договоры участия в долевом строительстве:	не зарегистрировано
6	Заявленные в судебном порядке права требования:	данные отсутствуют
7	Сведения о возражении в отношении зарегистрированного права:	данные отсутствуют
8	Сведения о наличии решения об изъятии объекта недвижимости для государственных и муниципальных нужд:	данные отсутствуют
9	Сведения о невозможности государственной регистрации без личного участия правообладателя или его законного представителя:	данные отсутствуют
10	Правопритязания и сведения о наличии поступивших, но не рассмотренных заявлений о проведении государственной регистрации права (перехода, прекращения права), ограничения права или обременения объекта недвижимости, сделки в отношении объекта недвижимости:	отсутствуют

полное наименование должности	подпись	инициалы, фамилия

М.П.

Земельный участок			
вид объекта недвижимости			
Лист № 4 раздела 2	Всего листов раздела 2: 4	Всего разделов: 5	Всего листов выписки: 9
26.01.2022г. № КУВИ-001/2022-10668251			
Кадастровый номер:		04:03:070501:846	
11	Сведения о невозможности государственной регистрации перехода, прекращения, ограничения права на земельный участок из земель сельскохозяйственного назначения:	данные отсутствуют	

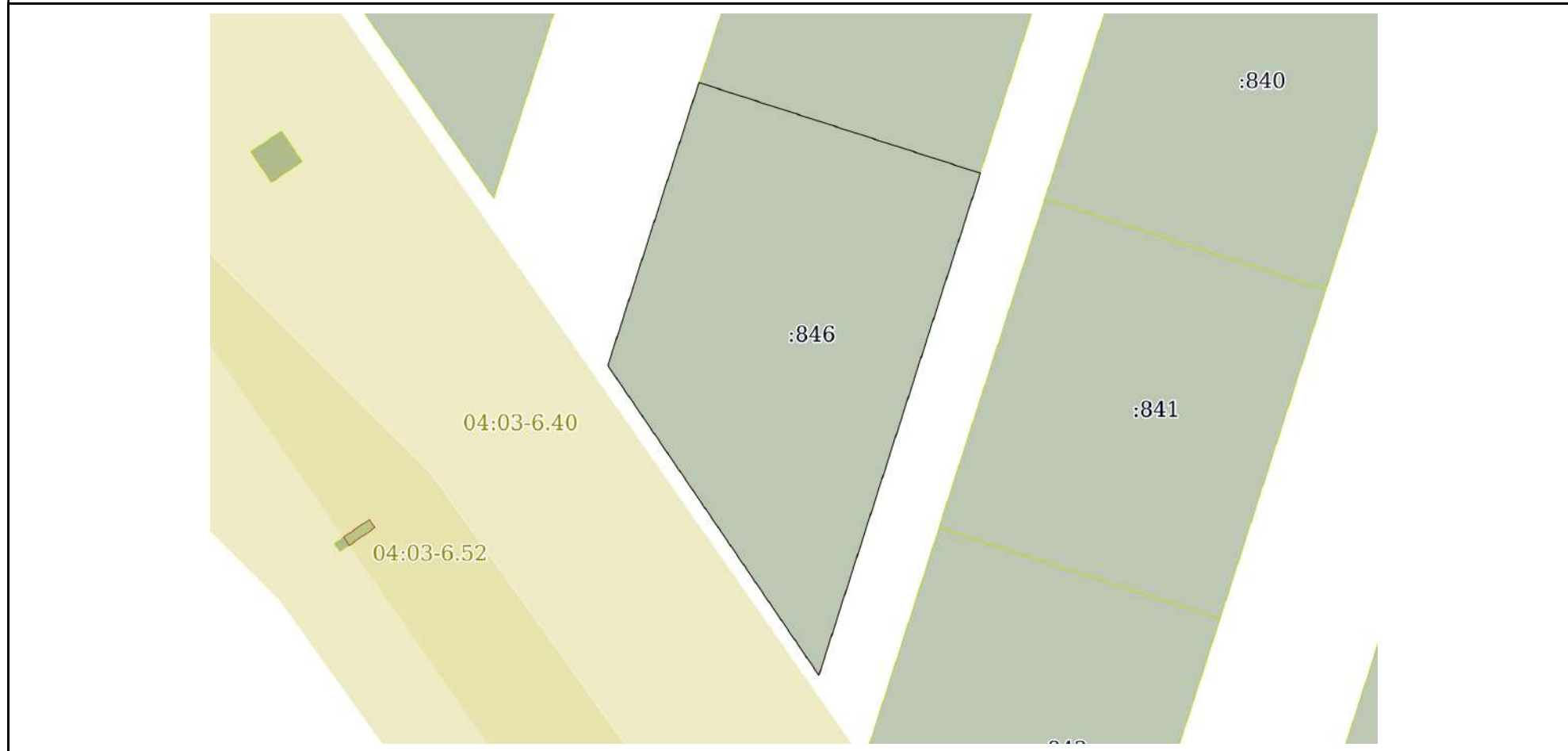
полное наименование должности	подпись	инициалы, фамилия
-------------------------------	---------	-------------------

М.П.

Выписка из Единого государственного реестра недвижимости об объекте недвижимости  
 Описание местоположения земельного участка

Земельный участок			
вид объекта недвижимости			
Лист № 1 раздела 3	Всего листов раздела 3: 1	Всего разделов: 5	Всего листов выписки: 9
26.01.2022г. № КУВИ-001/2022-10668251			
Кадастровый номер:		04:03:070501:846	

План (чертеж, схема) земельного участка



Масштаб 1:600      Условные обозначения:

полное наименование должности	подпись	инициалы, фамилия

М.П.

## Выписка из Единого государственного реестра недвижимости об объекте недвижимости

## Описание местоположения земельного участка

Земельный участок			
вид объекта недвижимости			
Лист № 1 раздела 3.1	Всего листов раздела 3.1: 1	Всего разделов: 5	Всего листов выписки: 9
26.01.2022г. № КУВИ-001/2022-10668251			
Кадастровый номер:		04:03:070501:846	

Описание местоположения границ земельного участка							
№ п/п	Номер точки		Дирекционный угол	Горизонтальное проложение, м	Описание закрепления на местности	Кадастровые номера смежных участков	Сведения об адресах правообладателей смежных земельных участков
	начальная	конечная					
1	2	3	4	5	6	7	8
1	1.1.1	1.1.2	107°50.2'	30.0	-	04:03:070501:849	Россия, Хабаровский кр., г. Хабаровск, ул. Автобусная, д.110
2	1.1.2	1.1.3	197°50.9'	53.47	-	данные отсутствуют	данные отсутствуют
3	1.1.3	1.1.4	325°42.7'	38.0	-	данные отсутствуют	данные отсутствуют
4	1.1.4	1.1.1	17°51.1'	30.14	-	данные отсутствуют	данные отсутствуют

полное наименование должности	подпись	инициалы, фамилия
-------------------------------	---------	-------------------

М.П.

## Выписка из Единого государственного реестра недвижимости об объекте недвижимости

## Описание местоположения земельного участка

Земельный участок			
вид объекта недвижимости			
Лист № 1 раздела 3.2	Всего листов раздела 3.2: 1	Всего разделов: 5	Всего листов выписки: 9
26.01.2022г. № КУВИ-001/2022-10668251			
Кадастровый номер:		04:03:070501:846	

Сведения о характерных точках границы земельного участка				
Система координат 04.2				
Номер точки	Координаты, м		Описание закрепления на местности	Средняя квадратичная погрешность определения координат характерных точек границ земельного участка, м
	X	Y		
1	2	3	4	5
1	640340.39	2205990.2	-	0.12
2	640331.2	2206018.76	-	0.12
3	640280.3	2206002.37	-	0.12
4	640311.7	2205980.96	-	0.12
5	640340.39	2205990.2	-	0.12

полное наименование должности	подпись	инициалы, фамилия
-------------------------------	---------	-------------------

М.П.

Филиал федерального государственного бюджетного учреждения «Федеральная кадастровая палата Федеральной службы государственной регистрации кадастра и картографии» по Республике Алтай  
полное наименование органа регистрации прав

Выписка из Единого государственного реестра недвижимости об объекте недвижимости

Сведения о характеристиках объекта недвижимости

На основании запроса от 26.01.2022, поступившего на рассмотрение 26.01.2022, сообщаем, что согласно записям Единого государственного реестра недвижимости:

Раздел 1 Лист 1

Земельный участок			
вид объекта недвижимости			

Лист № 1 раздела 1	Всего листов раздела 1: 3	Всего разделов: 8	Всего листов выписки: 11
--------------------	---------------------------	-------------------	--------------------------

26.01.2022г. № КУВИ-001/2022-10668177	
Кадастровый номер:	04:03:070501:851
Номер кадастрового квартала:	04:03:070501
Дата присвоения кадастрового номера:	03.07.2012

Ранее присвоенный государственный учетный номер:	данные отсутствуют
Местоположение:	Республика Алтай, Турочакский район, с. Кебезень, ул. Молодежная, 1
Площадь:	1006 +/- 22
Кадастровая стоимость, руб.:	179490.52
Кадастровые номера расположенных в пределах земельного участка объектов недвижимости:	данные отсутствуют
Кадастровые номера объектов недвижимости, из которых образован объект недвижимости:	данные отсутствуют
Кадастровые номера образованных объектов недвижимости:	данные отсутствуют
Категория земель:	Земли населенных пунктов
Виды разрешенного использования:	Для индивидуального жилищного строительства
Сведения о кадастровом инженерере:	данные отсутствуют
Сведения о лесах, водных объектах и об иных природных объектах, расположенных в пределах земельного участка:	данные отсутствуют
Сведения о том, что земельный участок полностью расположен в границах зоны с особыми условиями использования территории, территории объекта культурного наследия, публичного сервитута:	данные отсутствуют
Сведения о том, что земельный участок расположен в границах особой экономической зоны, территории опережающего социально-экономического развития, зоны территориального развития в Российской Федерации, игровой зоны:	данные отсутствуют

полное наименование должности	подпись	инициалы, фамилия
-------------------------------	---------	-------------------

М.П.



Земельный участок			
вид объекта недвижимости			
Лист № 2 раздела 1	Всего листов раздела 1: 3	Всего разделов: 8	Всего листов выписки: 11
26.01.2022г. № КУВИ-001/2022-10668177			
Кадастровый номер:		04:03:070501:851	
Сведения о том, что земельный участок расположен в границах особо охраняемой природной территории, охотничьих угодий, лесничеств:		данные отсутствуют	
Сведения о результатах проведения государственного земельного надзора:		данные отсутствуют	
Сведения о расположении земельного участка в границах территории, в отношении которой утвержден проект межевания территории:		данные отсутствуют	
Условный номер земельного участка:		данные отсутствуют	
Сведения о принятии акта и (или) заключении договора, предусматривающих предоставление в соответствии с земельным законодательством исполнительным органом государственным органом власти или органом местного самоуправления, находящегося в государственной или муниципальной собственности земельного участка для строительства наемного дома социального использования или наемного дома коммерческого использования:		данные отсутствуют	
Сведения о том, что земельный участок или земельные участки образованы на основании решения об изъятии земельного участка и (или) расположенного на нем объекта недвижимости для государственных или муниципальных нужд:		данные отсутствуют	
Сведения о том, что земельный участок образован из земель или земельного участка, государственная собственность на которые не разграничена:		данные отсутствуют	
Сведения о наличии земельного спора о местоположении границ земельных участков:		данные отсутствуют	
Статус записи об объекте недвижимости:		Сведения об объекте недвижимости имеют статус "актуальные"	
Особые отметки:		Для данного земельного участка обеспечен доступ посредством земельного участка (земельных участков) с кадастровым номером (кадастровыми номерами): Земли общего пользования. Сведения об ограничениях права на объект недвижимости, обременениях данного объекта, не зарегистрированных в реестре прав, ограничений прав и обременений недвижимого имущества: вид ограничения (обременения): ограничения прав на земельный участок, предусмотренные статьями 56, 56.1 Земельного кодекса Российской Федерации; срок действия: с 12.12.2016; реквизиты документа-основания: zONE_90DA4C53-6240-48E2-8F3C-A9D218726A3F от 05.11.2013 № б/н выдан: ООО "Геокад+".	

полное наименование должности	подпись	инициалы, фамилия

М.П.

Земельный участок			
вид объекта недвижимости			
Лист № 3 раздела 1	Всего листов раздела 1: 3	Всего разделов: 8	Всего листов выписки: 11
26.01.2022г. № КУВИ-001/2022-10668177			
Кадастровый номер:		04:03:070501:851	
Получатель выписки:		Прокопьев Андрей Павлович, действующий(ая) на основании документа "" АДМИНИСТРАЦИЯ МУНИЦИПАЛЬНОГО ОБРАЗОВАНИЯ "ТУРОЧАКСКИЙ РАЙОН"	

полное наименование должности	подпись	инициалы, фамилия
-------------------------------	---------	-------------------

М.П.

## Выписка из Единого государственного реестра недвижимости об объекте недвижимости

## Сведения о зарегистрированных правах

Земельный участок			
вид объекта недвижимости			
Лист № 1 раздела 2	Всего листов раздела 2: 2	Всего разделов: 8	Всего листов выписки: 11
26.01.2022г. № КУВИ-001/2022-10668177			
Кадастровый номер:		04:03:070501:851	

1	Правообладатель (правообладатели):	1.1	муниципальное образование Кебезенское сельское поселение Турочакского района Республики Алтай
2	Вид, номер, дата и время государственной регистрации права:	2.1	Собственность 04-02-02/025/2013-96 23.04.2013 00:00:00
3	Сведения об осуществлении государственной регистрации сделки, права без необходимого в силу закона согласия третьего лица, органа:	3.1	данные отсутствуют
4	Ограничение прав и обременение объекта недвижимости:	не зарегистрировано	
5	Договоры участия в долевом строительстве:	не зарегистрировано	
6	Заявленные в судебном порядке права требования:	данные отсутствуют	
7	Сведения о возражении в отношении зарегистрированного права:	данные отсутствуют	
8	Сведения о наличии решения об изъятии объекта недвижимости для государственных и муниципальных нужд:	данные отсутствуют	
9	Сведения о невозможности государственной регистрации без личного участия правообладателя или его законного представителя:	данные отсутствуют	
10	Правопритязания и сведения о наличии поступивших, но не рассмотренных заявлений о проведении государственной регистрации права (перехода, прекращения права), ограничения права или обременения объекта недвижимости, сделки в отношении объекта недвижимости:	отсутствуют	

полное наименование должности	подпись	инициалы, фамилия
-------------------------------	---------	-------------------

М.П.

Земельный участок			
вид объекта недвижимости			
Лист № 2 раздела 2	Всего листов раздела 2: 2	Всего разделов: 8	Всего листов выписки: 11
26.01.2022г. № КУВИ-001/2022-10668177			
Кадастровый номер:		04:03:070501:851	
11	Сведения о невозможности государственной регистрации перехода, прекращения, ограничения права на земельный участок из земель сельскохозяйственного назначения:	данные отсутствуют	

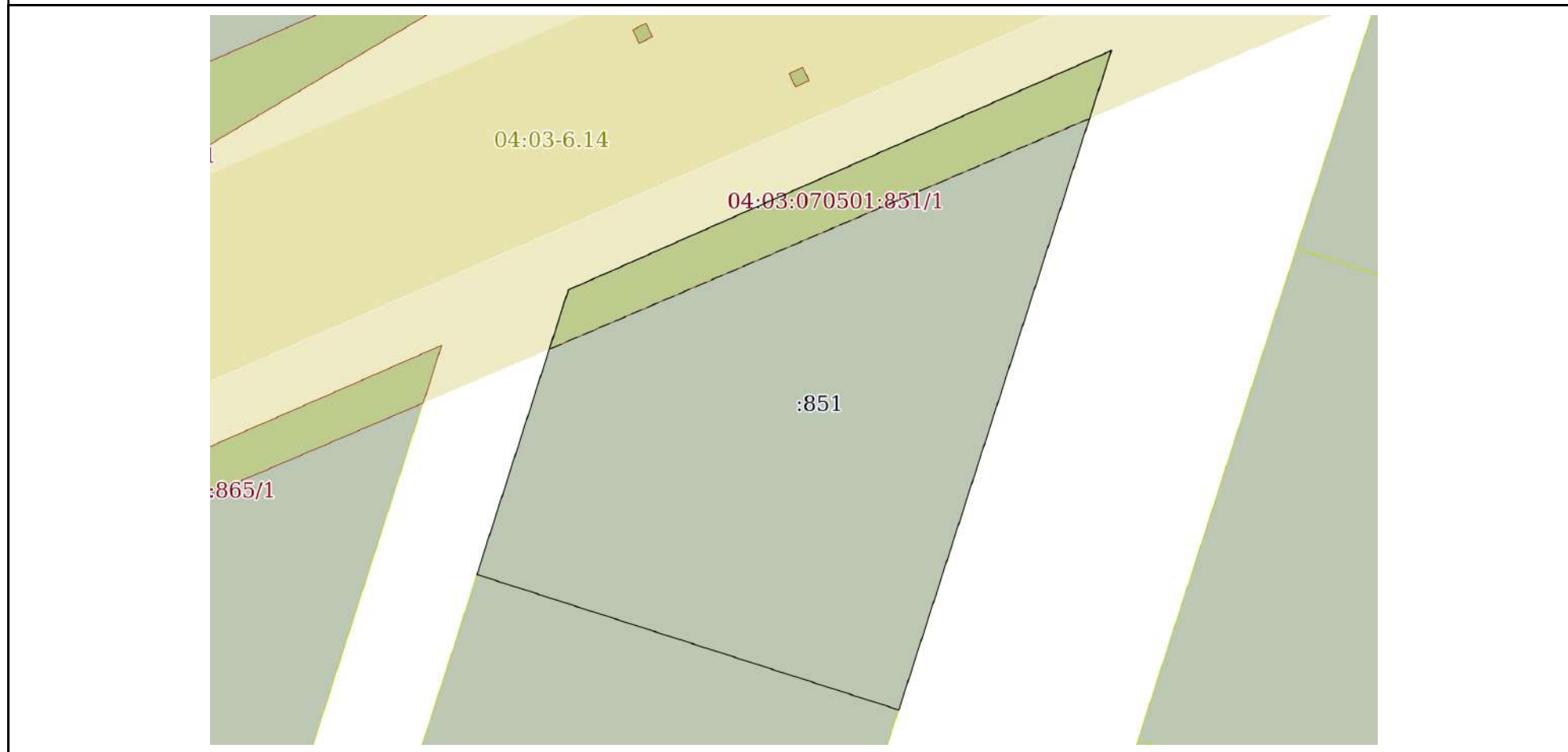
полное наименование должности	подпись	инициалы, фамилия
-------------------------------	---------	-------------------

М.П.

Выписка из Единого государственного реестра недвижимости об объекте недвижимости  
 Описание местоположения земельного участка

Земельный участок			
вид объекта недвижимости			
Лист № 1 раздела 3	Всего листов раздела 3: 1	Всего разделов: 8	Всего листов выписки: 11
26.01.2022г. № КУВИ-001/2022-10668177			
Кадастровый номер:		04:03:070501:851	

План (чертеж, схема) земельного участка



Масштаб 1:400      Условные обозначения:

полное наименование должности	подпись	инициалы, фамилия

М.П.

## Выписка из Единого государственного реестра недвижимости об объекте недвижимости

## Описание местоположения земельного участка

Земельный участок			
вид объекта недвижимости			
Лист № 1 раздела 3.1	Всего листов раздела 3.1: 1	Всего разделов: 8	Всего листов выписки: 11
26.01.2022г. № КУВИ-001/2022-10668177			
Кадастровый номер:		04:03:070501:851	

Описание местоположения границ земельного участка							
№ п/п	Номер точки		Дирекционный угол	Горизонтальное проложение, м	Описание закрепления на местности	Кадастровые номера смежных участков	Сведения об адресах правообладателей смежных земельных участков
	начальн ая	конечн ая					
1	2	3	4	5	6	7	8
1	1.1.1	1.1.2	66°12.8`	40.14	-	данные отсутствуют	данные отсутствуют
2	1.1.2	1.1.3	197°52.2`	46.86	-	данные отсутствуют	данные отсутствуют
3	1.1.3	1.1.4	287°47.6`	29.97	-	04:03:070501:845	Россия, Республика Алтай, Турочакский район, с. Кебезень, ул. Зеленая, д.16
4	1.1.4	1.1.1	17°49.6`	20.22	-	данные отсутствуют	данные отсутствуют

полное наименование должности	подпись	инициалы, фамилия
-------------------------------	---------	-------------------

М.П.

## Выписка из Единого государственного реестра недвижимости об объекте недвижимости

## Описание местоположения земельного участка

Земельный участок			
вид объекта недвижимости			
Лист № 1 раздела 3.2	Всего листов раздела 3.2: 1	Всего разделов: 8	Всего листов выписки: 11
26.01.2022г. № КУВИ-001/2022-10668177			
Кадастровый номер:		04:03:070501:851	

Сведения о характерных точках границы земельного участка				
Система координат 04.2				
Номер точки	Координаты, м		Описание закрепления на местности	Средняя квадратичная погрешность определения координат характерных точек границ земельного участка, м
	X	Y		
1	2	3	4	5
1	640481.1	2206074.38	-	0.12
2	640497.29	2206111.11	-	0.12
3	640452.69	2206096.73	-	0.12
4	640461.85	2206068.19	-	0.12
5	640481.1	2206074.38	-	0.12

полное наименование должности	подпись	инициалы, фамилия

М.П.

Выписка из Единого государственного реестра недвижимости об объекте недвижимости  
Сведения о частях земельного участка

Земельный участок			
вид объекта недвижимости			

Лист № 1 раздела 4	Всего листов раздела 4: 1	Всего разделов: 8	Всего листов выписки: 11
--------------------	---------------------------	-------------------	--------------------------

26.01.2022г. № КУВИ-001/2022-10668177

Кадастровый номер: 04:03:070501:851

План (чертеж, схема) части земельного участка Учетный номер части: 04:03:070501:851/1



Масштаб 1:300      Условные обозначения:

полное наименование должности	подпись	инициалы, фамилия
-------------------------------	---------	-------------------

М.П.



Выписка из Единого государственного реестра недвижимости об объекте недвижимости  
Сведения о частях земельного участка

Земельный участок
вид объекта недвижимости

Лист № 1 раздела 4.1	Всего листов раздела 4.1: 1	Всего разделов: 8	Всего листов выписки: 11
----------------------	-----------------------------	-------------------	--------------------------

26.01.2022г. № КУВИ-001/2022-10668177	
Кадастровый номер:	04:03:070501:851

Учетный номер части	Площадь, м2	Содержание ограничения в использовании или ограничения права на объект недвижимости или обременения объекта недвижимости
1	2	3
04:03:070501:851/1	136	вид ограничения (обременения): ограничения прав на земельный участок, предусмотренные статьями 56, 56.1 Земельного кодекса Российской Федерации; Срок действия: с 2016-12-12; реквизиты документа-основания: zONE_90DA4C53-6240-48E2-8F3C-A9D218726A3F от 05.11.2013 № б/н выдан: ООО "Геокад+"; Содержание ограничения (обременения): Ограничения использования земель установлены в соответствии с Правилами установления охранных зон объектов электросетевого хозяйства и особых условий использования земельных участков, расположенных в границах таких зон утвержденных Постановлением Правительства РФ от 24.02.2009г. №160 Наименование: Охранная зона линии электропередач Л-17-9 ОАО «МРСК Сибири» Протяженность: 2756,42 м; Реестровый номер границы: 04.03.2.19

полное наименование должности	подпись	инициалы, фамилия
-------------------------------	---------	-------------------

М.П.

Выписка из Единого государственного реестра недвижимости об объекте недвижимости  
Сведения о частях земельного участка

Земельный участок			
вид объекта недвижимости			
Лист № 1 раздела 4.2	Всего листов раздела 4.2: 1	Всего разделов: 8	Всего листов выписки: 11
26.01.2022г. № КУВИ-001/2022-10668177			
Кадастровый номер:		04:03:070501:851	

Сведения о характерных точках границы части (частей) земельного участка				
Учетный номер части: 04:03:070501:851/1				
Система координат МСК-04, зона 2				
Номер точки	Координаты, м		Описание закрепления на местности	Средняя квадратичная погрешность определения координат характерных точек границ земельного участка, м
	X	Y		
1	2	3	4	5
1	640481.1	2206074.38	-	0.12
2	640477.09	2206073.09	-	-
3	640492.69	2206109.63	-	-
4	640497.29	2206111.11	-	0.12
5	640481.1	2206074.38	-	0.12

полное наименование должности	подпись	инициалы, фамилия

М.П.

Филиал федерального государственного бюджетного учреждения «Федеральная кадастровая палата Федеральной службы государственной регистрации кадастра и картографии» по Республике Алтай  
полное наименование органа регистрации прав

Выписка из Единого государственного реестра недвижимости об объекте недвижимости

Сведения о характеристиках объекта недвижимости

На основании запроса от 26.01.2022, поступившего на рассмотрение 26.01.2022, сообщаем, что согласно записям Единого государственного реестра недвижимости:

Раздел 1 Лист 1

Земельный участок			
вид объекта недвижимости			

Лист № 1 раздела 1	Всего листов раздела 1: 2	Всего разделов: 5	Всего листов выписки: 7
--------------------	---------------------------	-------------------	-------------------------

26.01.2022г. № КУВИ-001/2022-10668320	
Кадастровый номер:	04:03:070501:845
Номер кадастрового квартала:	04:03:070501
Дата присвоения кадастрового номера:	03.07.2012

Ранее присвоенный государственный учетный номер:	данные отсутствуют
Местоположение:	Республика Алтай, Турочакский район, с. Кебезень, ул. Молодежная, 3
Площадь:	1050 +/- 23
Кадастровая стоимость, руб.:	187341
Кадастровые номера расположенных в пределах земельного участка объектов недвижимости:	данные отсутствуют
Кадастровые номера объектов недвижимости, из которых образован объект недвижимости:	данные отсутствуют
Кадастровые номера образованных объектов недвижимости:	данные отсутствуют
Категория земель:	Земли населенных пунктов
Виды разрешенного использования:	Для индивидуального жилищного строительства
Сведения о кадастровом инженерере:	данные отсутствуют
Сведения о лесах, водных объектах и об иных природных объектах, расположенных в пределах земельного участка:	данные отсутствуют
Сведения о том, что земельный участок полностью расположен в границах зоны с особыми условиями использования территории, территории объекта культурного наследия, публичного сервитута:	данные отсутствуют
Сведения о том, что земельный участок расположен в границах особой экономической зоны, территории опережающего социально-экономического развития, зоны территориального развития в Российской Федерации, игровой зоны:	данные отсутствуют

полное наименование должности	подпись	инициалы, фамилия
-------------------------------	---------	-------------------

М.П.

Земельный участок			
вид объекта недвижимости			
Лист № 2 раздела 1	Всего листов раздела 1: 2	Всего разделов: 5	Всего листов выписки: 7
26.01.2022г. № КУВИ-001/2022-10668320			
Кадастровый номер:		04:03:070501:845	
Сведения о том, что земельный участок расположен в границах особо охраняемой природной территории, охотничьих угодий, лесничеств:		данные отсутствуют	
Сведения о результатах проведения государственного земельного надзора:		данные отсутствуют	
Сведения о расположении земельного участка в границах территории, в отношении которой утвержден проект межевания территории:		данные отсутствуют	
Условный номер земельного участка:		данные отсутствуют	
Сведения о принятии акта и (или) заключении договора, предусматривающих предоставление в соответствии с земельным законодательством исполнительным органом государственным органом власти или органом местного самоуправления, находящегося в государственной или муниципальной собственности земельного участка для строительства наемного дома социального использования или наемного дома коммерческого использования:		данные отсутствуют	
Сведения о том, что земельный участок или земельные участки образованы на основании решения об изъятии земельного участка и (или) расположенного на нем объекта недвижимости для государственных или муниципальных нужд:		данные отсутствуют	
Сведения о том, что земельный участок образован из земель или земельного участка, государственная собственность на которые не разграничена:		данные отсутствуют	
Сведения о наличии земельного спора о местоположении границ земельных участков:		данные отсутствуют	
Статус записи об объекте недвижимости:		Сведения об объекте недвижимости имеют статус "актуальные"	
Особые отметки:		Для данного земельного участка обеспечен доступ посредством земельного участка (земельных участков) с кадастровым номером (кадастровыми номерами): Земли общего пользования. Сведения, необходимые для заполнения раздела: 4 - Сведения о частях земельного участка, отсутствуют.	
Получатель выписки:		Прокопьев Андрей Павлович, действующий(ая) на основании документа "" АДМИНИСТРАЦИЯ МУНИЦИПАЛЬНОГО ОБРАЗОВАНИЯ "ТУРОЧАКСКИЙ РАЙОН"	

полное наименование должности	подпись	инициалы, фамилия
-------------------------------	---------	-------------------

М.П.

## Выписка из Единого государственного реестра недвижимости об объекте недвижимости

## Сведения о зарегистрированных правах

Земельный участок			
вид объекта недвижимости			
Лист № 1 раздела 2	Всего листов раздела 2: 2	Всего разделов: 5	Всего листов выписки: 7
26.01.2022г. № КУВИ-001/2022-10668320			
Кадастровый номер:		04:03:070501:845	

1	Правообладатель (правообладатели):	1.1	
2	Вид, номер, дата и время государственной регистрации права:	2.1	Собственность 04-02-02/019/2014-154 25.10.2014 10:52:46
3	Сведения об осуществлении государственной регистрации сделки, права без необходимого в силу закона согласия третьего лица, органа:	3.1	данные отсутствуют
4	Ограничение прав и обременение объекта недвижимости:	не зарегистрировано	
5	Договоры участия в долевом строительстве:	не зарегистрировано	
6	Заявленные в судебном порядке права требования:	данные отсутствуют	
7	Сведения о возражении в отношении зарегистрированного права:	данные отсутствуют	
8	Сведения о наличии решения об изъятии объекта недвижимости для государственных и муниципальных нужд:	данные отсутствуют	
9	Сведения о невозможности государственной регистрации без личного участия правообладателя или его законного представителя:	данные отсутствуют	
10	Правопритязания и сведения о наличии поступивших, но не рассмотренных заявлений о проведении государственной регистрации права (перехода, прекращения права), ограничения права или обременения объекта недвижимости, сделки в отношении объекта недвижимости:	Представлены документы на государственную регистрацию:	

полное наименование должности	подпись	инициалы, фамилия
-------------------------------	---------	-------------------

М.П.

Земельный участок			
вид объекта недвижимости			
Лист № 2 раздела 2	Всего листов раздела 2: 2	Всего разделов: 5	Всего листов выписки: 7
26.01.2022г. № КУВИ-001/2022-10668320			
Кадастровый номер:		04:03:070501:845	
11	Сведения о невозможности государственной регистрации перехода, прекращения, ограничения права на земельный участок из земель сельскохозяйственного назначения:	данные отсутствуют	

полное наименование должности	подпись	инициалы, фамилия
-------------------------------	---------	-------------------

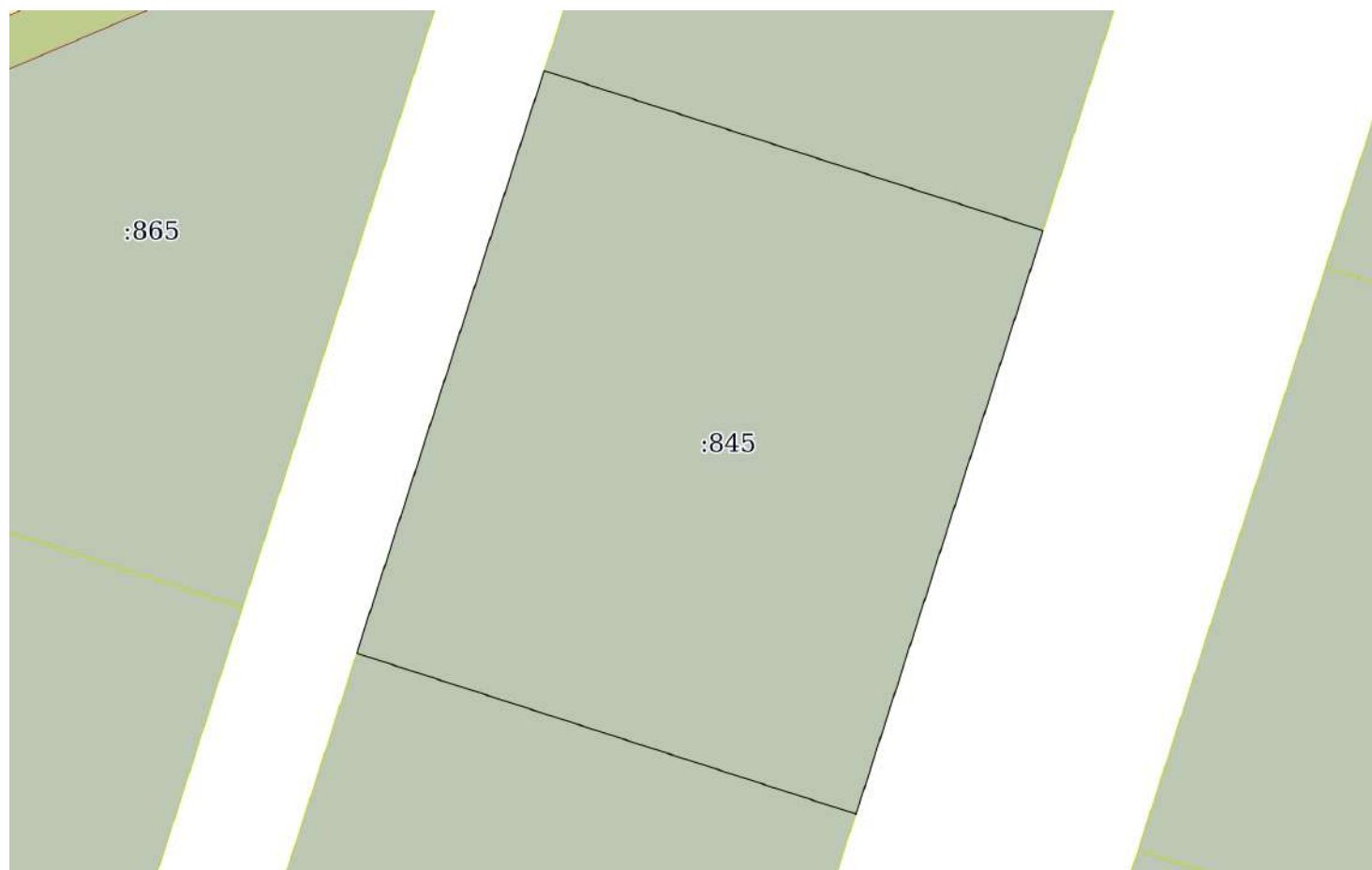
М.П.

## Выписка из Единого государственного реестра недвижимости об объекте недвижимости

## Описание местоположения земельного участка

Земельный участок			
вид объекта недвижимости			
Лист № 1 раздела 3	Всего листов раздела 3: 1	Всего разделов: 5	Всего листов выписки: 7
26.01.2022г. № КУВИ-001/2022-10668320			
Кадастровый номер:		04:03:070501:845	

План (чертеж, схема) земельного участка



Масштаб 1:400

Условные обозначения:

полное наименование должности	подпись	инициалы, фамилия

М.П.

## Выписка из Единого государственного реестра недвижимости об объекте недвижимости

## Описание местоположения земельного участка

Земельный участок			
вид объекта недвижимости			
Лист № 1 раздела 3.1	Всего листов раздела 3.1: 1	Всего разделов: 5	Всего листов выписки: 7
26.01.2022г. № КУВИ-001/2022-10668320			
Кадастровый номер:		04:03:070501:845	

Описание местоположения границ земельного участка							
№ п/п	Номер точки		Дирекционный угол	Горизонтальное проложение, м	Описание закрепления на местности	Кадастровые номера смежных участков	Сведения об адресах правообладателей смежных земельных участков
	начальная	конечная					
1	2	3	4	5	6	7	8
1	1.1.1	1.1.2	107°47.6`	29.97	-	04:03:070501:851	данные отсутствуют
2	1.1.2	1.1.3	197°47.3`	35.02	-	данные отсутствуют	данные отсутствуют
3	1.1.3	1.1.4	287°50.9`	30.01	-	04:03:070501:838	данные отсутствуют
4	1.1.4	1.1.1	17°51.3`	35.0	-	данные отсутствуют	данные отсутствуют

полное наименование должности	подпись	инициалы, фамилия
-------------------------------	---------	-------------------

М.П.



## Выписка из Единого государственного реестра недвижимости об объекте недвижимости

## Описание местоположения земельного участка

Земельный участок			
вид объекта недвижимости			
Лист № 1 раздела 3.2	Всего листов раздела 3.2: 1	Всего разделов: 5	Всего листов выписки: 7
26.01.2022г. № КУВИ-001/2022-10668320			
Кадастровый номер:		04:03:070501:845	

Сведения о характерных точках границы земельного участка				
Система координат 04.2				
Номер точки	Координаты, м		Описание закрепления на местности	Средняя квадратичная погрешность определения координат характерных точек границ земельного участка, м
	X	Y		
1	2	3	4	5
1	640461.85	2206068.19	-	0.12
2	640452.69	2206096.73	-	0.12
3	640419.34	2206086.03	-	0.12
4	640428.54	2206057.46	-	0.12
5	640461.85	2206068.19	-	0.12

полное наименование должности	подпись	инициалы, фамилия
-------------------------------	---------	-------------------

М.П.

Филиал федерального государственного бюджетного учреждения «Федеральная кадастровая палата Федеральной службы государственной регистрации, кадастра и картографии» по Республике Алтай  
полное наименование органа регистрации прав

Выписка из Единого государственного реестра недвижимости об объекте недвижимости

Сведения о характеристиках объекта недвижимости

На основании запроса от 26.01.2022, поступившего на рассмотрение 26.01.2022, сообщаем, что согласно записям Единого государственного реестра недвижимости:

Раздел 1 Лист 1

Земельный участок			
вид объекта недвижимости			

Лист № 1 раздела 1	Всего листов раздела 1: 2	Всего разделов: 5	Всего листов выписки: 7
--------------------	---------------------------	-------------------	-------------------------

26.01.2022г. № КУВИ-001/2022-10668166	
Кадастровый номер:	04:03:070501:838
Номер кадастрового квартала:	04:03:070501
Дата присвоения кадастрового номера:	02.07.2012

Ранее присвоенный государственный учетный номер:	данные отсутствуют
Местоположение:	Республика Алтай, Турочакский район, с. Кебезень, ул. Молодежная, 5
Площадь:	1051 +/- 23
Кадастровая стоимость, руб.:	187519.42
Кадастровые номера расположенных в пределах земельного участка объектов недвижимости:	данные отсутствуют
Кадастровые номера объектов недвижимости, из которых образован объект недвижимости:	данные отсутствуют
Кадастровые номера образованных объектов недвижимости:	данные отсутствуют
Категория земель:	Земли населенных пунктов
Виды разрешенного использования:	Для индивидуального жилищного строительства
Сведения о кадастровом инженерере:	данные отсутствуют
Сведения о лесах, водных объектах и об иных природных объектах, расположенных в пределах земельного участка:	данные отсутствуют
Сведения о том, что земельный участок полностью расположен в границах зоны с особыми условиями использования территории, территории объекта культурного наследия, публичного сервитута:	данные отсутствуют
Сведения о том, что земельный участок расположен в границах особой экономической зоны, территории опережающего социально-экономического развития, зоны территориального развития в Российской Федерации, игровой зоны:	данные отсутствуют

полное наименование должности	подпись	инициалы, фамилия
-------------------------------	---------	-------------------

М.П.

Земельный участок			
вид объекта недвижимости			
Лист № 2 раздела 1	Всего листов раздела 1: 2	Всего разделов: 5	Всего листов выписки: 7
26.01.2022г. № КУВИ-001/2022-10668166			
Кадастровый номер:		04:03:070501:838	
Сведения о том, что земельный участок расположен в границах особо охраняемой природной территории, охотничьих угодий, лесничеств:		данные отсутствуют	
Сведения о результатах проведения государственного земельного надзора:		данные отсутствуют	
Сведения о расположении земельного участка в границах территории, в отношении которой утвержден проект межевания территории:		данные отсутствуют	
Условный номер земельного участка:		данные отсутствуют	
Сведения о принятии акта и (или) заключении договора, предусматривающих предоставление в соответствии с земельным законодательством исполнительным органом государственным органом власти или органом местного самоуправления, находящегося в государственной или муниципальной собственности земельного участка для строительства наемного дома социального использования или наемного дома коммерческого использования:		данные отсутствуют	
Сведения о том, что земельный участок или земельные участки образованы на основании решения об изъятии земельного участка и (или) расположенного на нем объекта недвижимости для государственных или муниципальных нужд:		данные отсутствуют	
Сведения о том, что земельный участок образован из земель или земельного участка, государственная собственность на которые не разграничена:		данные отсутствуют	
Сведения о наличии земельного спора о местоположении границ земельных участков:		данные отсутствуют	
Статус записи об объекте недвижимости:		Сведения об объекте недвижимости имеют статус "актуальные"	
Особые отметки:		Для данного земельного участка обеспечен доступ посредством земельного участка (земельных участков) с кадастровым номером (кадастровыми номерами): Земли общего пользования. Сведения, необходимые для заполнения раздела: 4 - Сведения о частях земельного участка, отсутствуют.	
Получатель выписки:		Прокопьев Андрей Павлович, действующий(ая) на основании документа "" АДМИНИСТРАЦИЯ МУНИЦИПАЛЬНОГО ОБРАЗОВАНИЯ "ТУРОЧАКСКИЙ РАЙОН"	

полное наименование должности	подпись	инициалы, фамилия

М.П.

## Выписка из Единого государственного реестра недвижимости об объекте недвижимости

## Сведения о зарегистрированных правах

Земельный участок			
вид объекта недвижимости			
Лист № 1 раздела 2	Всего листов раздела 2: 2	Всего разделов: 5	Всего листов выписки: 7
26.01.2022г. № КУВИ-001/2022-10668166			
Кадастровый номер:		04:03:070501:838	

1	Правообладатель (правообладатели):	1.1	муниципальное образование Кебезенское сельское поселение Турочакского района Республики Алтай
2	Вид, номер, дата и время государственной регистрации права:	2.1	Собственность 04-02-02/025/2013-92 23.04.2013 00:00:00
3	Сведения об осуществлении государственной регистрации сделки, права без необходимого в силу закона согласия третьего лица, органа:	3.1	данные отсутствуют
4	Ограничение прав и обременение объекта недвижимости:	не зарегистрировано	
5	Договоры участия в долевом строительстве:	не зарегистрировано	
6	Заявленные в судебном порядке права требования:	данные отсутствуют	
7	Сведения о возражении в отношении зарегистрированного права:	данные отсутствуют	
8	Сведения о наличии решения об изъятии объекта недвижимости для государственных и муниципальных нужд:	данные отсутствуют	
9	Сведения о невозможности государственной регистрации без личного участия правообладателя или его законного представителя:	данные отсутствуют	
10	Правопритязания и сведения о наличии поступивших, но не рассмотренных заявлений о проведении государственной регистрации права (перехода, прекращения права), ограничения права или обременения объекта недвижимости, сделки в отношении объекта недвижимости:	отсутствуют	

полное наименование должности	подпись	инициалы, фамилия
-------------------------------	---------	-------------------

М.П.

Земельный участок			
вид объекта недвижимости			
Лист № 2 раздела 2	Всего листов раздела 2: 2	Всего разделов: 5	Всего листов выписки: 7
26.01.2022г. № КУВИ-001/2022-10668166			
Кадастровый номер:		04:03:070501:838	
11	Сведения о невозможности государственной регистрации перехода, прекращения, ограничения права на земельный участок из земель сельскохозяйственного назначения:	данные отсутствуют	

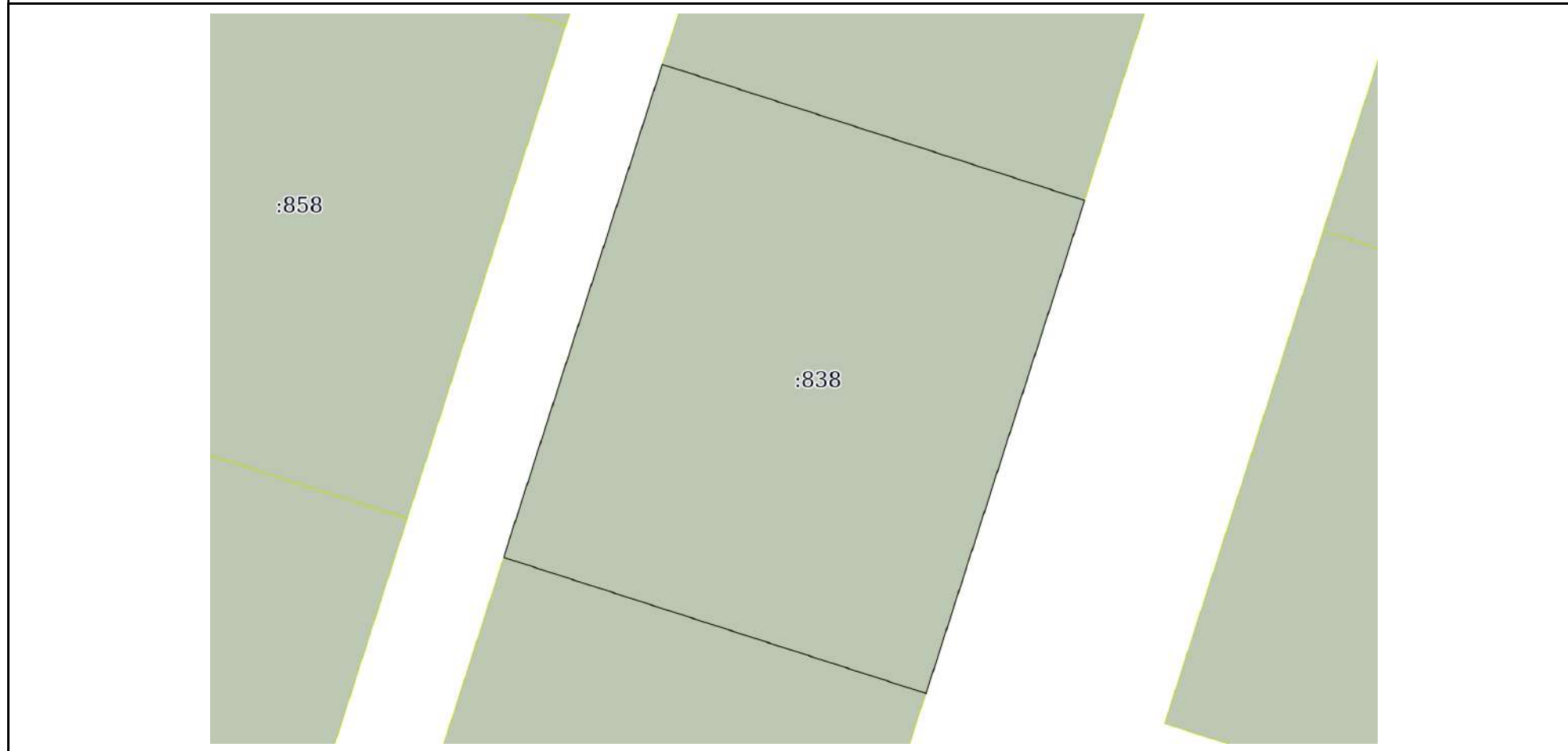
полное наименование должности	подпись	инициалы, фамилия
-------------------------------	---------	-------------------

М.П.

Выписка из Единого государственного реестра недвижимости об объекте недвижимости  
 Описание местоположения земельного участка

Земельный участок			
вид объекта недвижимости			
Лист № 1 раздела 3	Всего листов раздела 3: 1	Всего разделов: 5	Всего листов выписки: 7
26.01.2022г. № КУВИ-001/2022-10668166			
Кадастровый номер:		04:03:070501:838	

План (чертеж, схема) земельного участка



Масштаб 1:400      Условные обозначения:

полное наименование должности	подпись	инициалы, фамилия

М.П.

## Выписка из Единого государственного реестра недвижимости об объекте недвижимости

## Описание местоположения земельного участка

Земельный участок			
вид объекта недвижимости			
Лист № 1 раздела 3.1	Всего листов раздела 3.1: 1	Всего разделов: 5	Всего листов выписки: 7
26.01.2022г. № КУВИ-001/2022-10668166			
Кадастровый номер:		04:03:070501:838	

Описание местоположения границ земельного участка							
№ п/п	Номер точки		Дирекционный угол	Горизонтальное проложение, м	Описание закрепления на местности	Кадастровые номера смежных участков	Сведения об адресах правообладателей смежных земельных участков
	началь ная	конечн ая					
1	2	3	4	5	6	7	8
1	1.1.1	1.1.2	107°50.9'	30.01	-	04:03:070501:845	Россия, Республика Алтай, Турочакский район, с. Кебезень, ул. Зеленая, д.16
2	1.1.2	1.1.3	197°51.0'	35.01	-	данные отсутствуют	данные отсутствуют
3	1.1.3	1.1.4	287°50.9'	30.01	-	04:03:070501:839	649152, Россия, Республика Алтай, Турочакский р-н, с. Кебезень, ул. Сосновая, д. 1
4	1.1.4	1.1.1	17°51.0'	35.01	-	данные отсутствуют	данные отсутствуют

полное наименование должности	подпись	инициалы, фамилия

М.П.

## Выписка из Единого государственного реестра недвижимости об объекте недвижимости

## Описание местоположения земельного участка

Земельный участок			
вид объекта недвижимости			
Лист № 1 раздела 3.2	Всего листов раздела 3.2: 1	Всего разделов: 5	Всего листов выписки: 7
26.01.2022г. № КУВИ-001/2022-10668166			
Кадастровый номер:		04:03:070501:838	

Сведения о характерных точках границы земельного участка				
Система координат 04.2				
Номер точки	Координаты, м		Описание закрепления на местности	Средняя квадратичная погрешность определения координат характерных точек границ земельного участка, м
	X	Y		
1	2	3	4	5
1	640428.54	2206057.46	-	0.12
2	640419.34	2206086.03	-	0.12
3	640386.02	2206075.3	-	0.12
4	640395.22	2206046.73	-	0.12
5	640428.54	2206057.46	-	0.12

полное наименование должности	подпись	инициалы, фамилия

М.П.



Филиал федерального государственного бюджетного учреждения «Федеральная кадастровая палата Федеральной службы государственной регистрации кадастра и картографии» по Республике Алтай  
полное наименование органа регистрации прав

Выписка из Единого государственного реестра недвижимости об объекте недвижимости

Сведения о характеристиках объекта недвижимости

На основании запроса от 26.01.2022, поступившего на рассмотрение 26.01.2022, сообщаем, что согласно записям Единого государственного реестра недвижимости:

Раздел 1 Лист 1

Земельный участок			
вид объекта недвижимости			

Лист № 1 раздела 1	Всего листов раздела 1: 2	Всего разделов: 5	Всего листов выписки: 7
--------------------	---------------------------	-------------------	-------------------------

26.01.2022г. № КУВИ-001/2022-10668262	
Кадастровый номер:	04:03:070501:839
Номер кадастрового квартала:	04:03:070501
Дата присвоения кадастрового номера:	03.07.2012

Ранее присвоенный государственный учетный номер:	данные отсутствуют
Местоположение:	Республика Алтай, Турочакский район, с. Кебезень, ул. Молодежная, 7
Площадь:	1050 +/- 23
Кадастровая стоимость, руб.:	187341
Кадастровые номера расположенных в пределах земельного участка объектов недвижимости:	данные отсутствуют
Кадастровые номера объектов недвижимости, из которых образован объект недвижимости:	данные отсутствуют
Кадастровые номера образованных объектов недвижимости:	данные отсутствуют
Категория земель:	Земли населенных пунктов
Виды разрешенного использования:	Для индивидуального жилищного строительства
Сведения о кадастровом инженерере:	данные отсутствуют
Сведения о лесах, водных объектах и об иных природных объектах, расположенных в пределах земельного участка:	данные отсутствуют
Сведения о том, что земельный участок полностью расположен в границах зоны с особыми условиями использования территории, территории объекта культурного наследия, публичного сервитута:	данные отсутствуют
Сведения о том, что земельный участок расположен в границах особой экономической зоны, территории опережающего социально-экономического развития, зоны территориального развития в Российской Федерации, игровой зоны:	данные отсутствуют

полное наименование должности	подпись	инициалы, фамилия
-------------------------------	---------	-------------------

М.П.

Земельный участок			
вид объекта недвижимости			
Лист № 2 раздела 1	Всего листов раздела 1: 2	Всего разделов: 5	Всего листов выписки: 7
26.01.2022г. № КУВИ-001/2022-10668262			
Кадастровый номер:		04:03:070501:839	
Сведения о том, что земельный участок расположен в границах особо охраняемой природной территории, охотничьих угодий, лесничеств:		данные отсутствуют	
Сведения о результатах проведения государственного земельного надзора:		данные отсутствуют	
Сведения о расположении земельного участка в границах территории, в отношении которой утвержден проект межевания территории:		данные отсутствуют	
Условный номер земельного участка:		данные отсутствуют	
Сведения о принятии акта и (или) заключении договора, предусматривающих предоставление в соответствии с земельным законодательством исполнительным органом государственным органом власти или органом местного самоуправления, находящегося в государственной или муниципальной собственности земельного участка для строительства наемного дома социального использования или наемного дома коммерческого использования:		данные отсутствуют	
Сведения о том, что земельный участок или земельные участки образованы на основании решения об изъятии земельного участка и (или) расположенного на нем объекта недвижимости для государственных или муниципальных нужд:		данные отсутствуют	
Сведения о том, что земельный участок образован из земель или земельного участка, государственная собственность на которые не разграничена:		данные отсутствуют	
Сведения о наличии земельного спора о местоположении границ земельных участков:		данные отсутствуют	
Статус записи об объекте недвижимости:		Сведения об объекте недвижимости имеют статус "актуальные"	
Особые отметки:		Для данного земельного участка обеспечен доступ посредством земельного участка (земельных участков) с кадастровым номером (кадастровыми номерами): Земли общего пользования. Сведения, необходимые для заполнения раздела: 4 - Сведения о частях земельного участка, отсутствуют.	
Получатель выписки:		Прокопьев Андрей Павлович, действующий(ая) на основании документа "" АДМИНИСТРАЦИЯ МУНИЦИПАЛЬНОГО ОБРАЗОВАНИЯ "ТУРОЧАКСКИЙ РАЙОН"	

полное наименование должности	подпись	инициалы, фамилия

М.П.

## Выписка из Единого государственного реестра недвижимости об объекте недвижимости

## Сведения о зарегистрированных правах

Земельный участок			
вид объекта недвижимости			
Лист № 1 раздела 2	Всего листов раздела 2: 2	Всего разделов: 5	Всего листов выписки: 7
26.01.2022г. № КУВИ-001/2022-10668262			
Кадастровый номер:		04:03:070501:839	

1	Правообладатель (правообладатели):	1.1	
2	Вид, номер, дата и время государственной регистрации права:	2.1	Собственность 04:03:070501:839-04/026/2020-2 10.09.2020 06:43:12
3	Сведения об осуществлении государственной регистрации сделки, права без необходимого в силу закона согласия третьего лица, органа:	3.1	данные отсутствуют
4	Ограничение прав и обременение объекта недвижимости:	не зарегистрировано	
5	Договоры участия в долевом строительстве:	не зарегистрировано	
6	Заявленные в судебном порядке права требования:	данные отсутствуют	
7	Сведения о возражении в отношении зарегистрированного права:	данные отсутствуют	
8	Сведения о наличии решения об изъятии объекта недвижимости для государственных и муниципальных нужд:	данные отсутствуют	
9	Сведения о невозможности государственной регистрации без личного участия правообладателя или его законного представителя:	данные отсутствуют	
10	Правопритязания и сведения о наличии поступивших, но не рассмотренных заявлений о проведении государственной регистрации права (перехода, прекращения права), ограничения права или обременения объекта недвижимости, сделки в отношении объекта недвижимости:	отсутствуют	

полное наименование должности	подпись	инициалы, фамилия
-------------------------------	---------	-------------------

М.П.

Земельный участок			
вид объекта недвижимости			
Лист № 2 раздела 2	Всего листов раздела 2: 2	Всего разделов: 5	Всего листов выписки: 7
26.01.2022г. № КУВИ-001/2022-10668262			
Кадастровый номер:		04:03:070501:839	
11	Сведения о невозможности государственной регистрации перехода, прекращения, ограничения права на земельный участок из земель сельскохозяйственного назначения:	данные отсутствуют	

полное наименование должности	подпись	инициалы, фамилия
-------------------------------	---------	-------------------

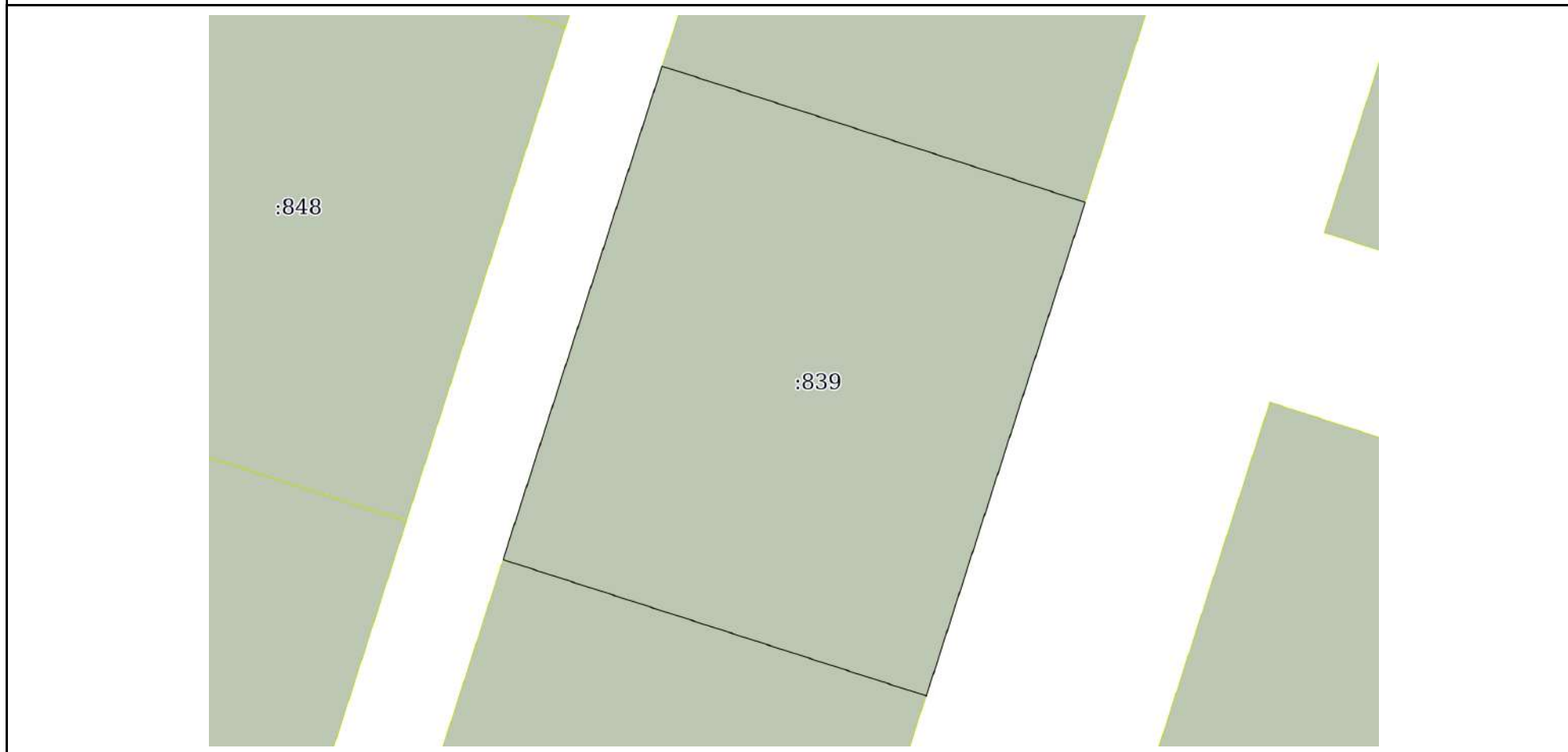
М.П.

## Выписка из Единого государственного реестра недвижимости об объекте недвижимости

## Описание местоположения земельного участка

Земельный участок			
вид объекта недвижимости			
Лист № 1 раздела 3	Всего листов раздела 3: 1	Всего разделов: 5	Всего листов выписки: 7
26.01.2022г. № КУВИ-001/2022-10668262			
Кадастровый номер:		04:03:070501:839	

План (чертеж, схема) земельного участка



Масштаб 1:400

Условные обозначения:

полное наименование должности	подпись	инициалы, фамилия
-------------------------------	---------	-------------------

М.П.

## Выписка из Единого государственного реестра недвижимости об объекте недвижимости

## Описание местоположения земельного участка

Земельный участок			
вид объекта недвижимости			
Лист № 1 раздела 3.1	Всего листов раздела 3.1: 1	Всего разделов: 5	Всего листов выписки: 7
26.01.2022г. № КУВИ-001/2022-10668262			
Кадастровый номер:		04:03:070501:839	

Описание местоположения границ земельного участка							
№ п/п	Номер точки		Дирекционный угол	Горизонтальное проложение, м	Описание закрепления на местности	Кадастровые номера смежных участков	Сведения об адресах правообладателей смежных земельных участков
	начальная	конечная					
1	2	3	4	5	6	7	8
1	1.1.1	1.1.2	107°50.9`	30.01	-	04:03:070501:838	данные отсутствуют
2	1.1.2	1.1.3	197°51.3`	35.0	-	данные отсутствуют	данные отсутствуют
3	1.1.3	1.1.4	287°50.9`	30.01	-	04:03:070501:840	Россия, Республика Алтай, Турочакский район, с. Старый Кебезень, ул. Совхозная, д.3, кв. 1
4	1.1.4	1.1.1	17°51.3`	35.0	-	данные отсутствуют	данные отсутствуют

полное наименование должности	подпись	инициалы, фамилия

М.П.

## Выписка из Единого государственного реестра недвижимости об объекте недвижимости

## Описание местоположения земельного участка

Земельный участок			
вид объекта недвижимости			
Лист № 1 раздела 3.2	Всего листов раздела 3.2: 1	Всего разделов: 5	Всего листов выписки: 7
26.01.2022г. № КУВИ-001/2022-10668262			
Кадастровый номер:		04:03:070501:839	

Сведения о характерных точках границы земельного участка				
Система координат 04.2				
Номер точки	Координаты, м		Описание закрепления на местности	Средняя квадратичная погрешность определения координат характерных точек границ земельного участка, м
	X	Y		
1	2	3	4	5
1	640395.22	2206046.73	-	0.12
2	640386.02	2206075.3	-	0.12
3	640352.71	2206064.57	-	0.12
4	640361.91	2206036	-	0.12
5	640395.22	2206046.73	-	0.12

полное наименование должности	подпись	инициалы, фамилия
-------------------------------	---------	-------------------

М.П.

Филиал федерального государственного бюджетного учреждения «Федеральная кадастровая палата Федеральной службы государственной регистрации, кадастра и картографии» по Республике Алтай  
полное наименование органа регистрации прав

Выписка из Единого государственного реестра недвижимости об объекте недвижимости

Сведения о характеристиках объекта недвижимости

На основании запроса от 26.01.2022, поступившего на рассмотрение 26.01.2022, сообщаем, что согласно записям Единого государственного реестра недвижимости:

Раздел 1 Лист 1

Земельный участок			
вид объекта недвижимости			

Лист № 1 раздела 1	Всего листов раздела 1: 2	Всего разделов: 5	Всего листов выписки: 8
--------------------	---------------------------	-------------------	-------------------------

26.01.2022г. № КУВИ-001/2022-10668148	
Кадастровый номер:	04:03:070501:840
Номер кадастрового квартала:	04:03:070501
Дата присвоения кадастрового номера:	03.07.2012

Ранее присвоенный государственный учетный номер:	данные отсутствуют
Местоположение:	Республика Алтай, Турочакский район, с. Кебезень, ул. Молодежная, 9
Площадь:	1051 +/- 23
Кадастровая стоимость, руб.:	187519.42
Кадастровые номера расположенных в пределах земельного участка объектов недвижимости:	данные отсутствуют
Кадастровые номера объектов недвижимости, из которых образован объект недвижимости:	данные отсутствуют
Кадастровые номера образованных объектов недвижимости:	данные отсутствуют
Категория земель:	Земли населенных пунктов
Виды разрешенного использования:	Для индивидуального жилищного строительства
Сведения о кадастровом инженерере:	данные отсутствуют
Сведения о лесах, водных объектах и об иных природных объектах, расположенных в пределах земельного участка:	данные отсутствуют
Сведения о том, что земельный участок полностью расположен в границах зоны с особыми условиями использования территории, территории объекта культурного наследия, публичного сервитута:	данные отсутствуют
Сведения о том, что земельный участок расположен в границах особой экономической зоны, территории опережающего социально-экономического развития, зоны территориального развития в Российской Федерации, игровой зоны:	данные отсутствуют

полное наименование должности	подпись	инициалы, фамилия
-------------------------------	---------	-------------------

М.П.



Земельный участок			
вид объекта недвижимости			
Лист № 2 раздела 1	Всего листов раздела 1: 2	Всего разделов: 5	Всего листов выписки: 8
26.01.2022г. № КУВИ-001/2022-10668148			
Кадастровый номер:		04:03:070501:840	
Сведения о том, что земельный участок расположен в границах особо охраняемой природной территории, охотничьих угодий, лесничеств:		данные отсутствуют	
Сведения о результатах проведения государственного земельного надзора:		данные отсутствуют	
Сведения о расположении земельного участка в границах территории, в отношении которой утвержден проект межевания территории:		данные отсутствуют	
Условный номер земельного участка:		данные отсутствуют	
Сведения о принятии акта и (или) заключении договора, предусматривающих предоставление в соответствии с земельным законодательством исполнительным органом государственным органом власти или органом местного самоуправления, находящегося в государственной или муниципальной собственности земельного участка для строительства наемного дома социального использования или наемного дома коммерческого использования:		данные отсутствуют	
Сведения о том, что земельный участок или земельные участки образованы на основании решения об изъятии земельного участка и (или) расположенного на нем объекта недвижимости для государственных или муниципальных нужд:		данные отсутствуют	
Сведения о том, что земельный участок образован из земель или земельного участка, государственная собственность на которые не разграничена:		данные отсутствуют	
Сведения о наличии земельного спора о местоположении границ земельных участков:		данные отсутствуют	
Статус записи об объекте недвижимости:		Сведения об объекте недвижимости имеют статус "актуальные"	
Особые отметки:		Для данного земельного участка обеспечен доступ посредством земельного участка (земельных участков) с кадастровым номером (кадастровыми номерами): Земли общего пользования. Сведения, необходимые для заполнения раздела: 4 - Сведения о частях земельного участка, отсутствуют.	
Получатель выписки:		Прокопьев Андрей Павлович, действующий(ая) на основании документа "" АДМИНИСТРАЦИЯ МУНИЦИПАЛЬНОГО ОБРАЗОВАНИЯ "ТУРОЧАКСКИЙ РАЙОН"	

полное наименование должности	подпись	инициалы, фамилия

М.П.

## Выписка из Единого государственного реестра недвижимости об объекте недвижимости

## Сведения о зарегистрированных правах

Земельный участок			
вид объекта недвижимости			
Лист № 1 раздела 2		Всего листов раздела 2: 3	
		Всего разделов: 5	
Всего листов выписки: 8			
26.01.2022г. № КУВИ-001/2022-10668148			
Кадастровый номер:		04:03:070501:840	
1	Правообладатель (правообладатели):	1.1	
2	Вид, номер, дата и время государственной регистрации права:	2.1	Собственность 04-02-02/046/2014-497 16.12.2014 08:27:59
3	Сведения об осуществлении государственной регистрации сделки, права без необходимого в силу закона согласия третьего лица, органа:	3.1	данные отсутствуют
4	Ограничение прав и обременение объекта недвижимости:	не зарегистрировано	
4	Ограничение прав и обременение объекта недвижимости:		
	4.1 вид:	Запрещение регистрации	
	дата государственной регистрации:	30.11.2021 07:11:37	
	номер государственной регистрации:	04:03:070501:840-04/014/2021-2	
	срок, на который установлено ограничение прав и обременение объекта недвижимости:	Срок действия не установлен	
	лицо, в пользу которого установлено ограничение прав и обременение объекта недвижимости:	Не определено	
	основание государственной регистрации:	Постановление о запрете на совершение действий по регистрации (pdf), № 50812988/0411, выдан 28.11.2021, Управление Федеральной службы судебных приставов по Республике Алтай	
	сведения об осуществлении государственной регистрации сделки, права, ограничения права без необходимого в силу закона согласия третьего лица, органа:	данные отсутствуют	
	сведения об управляющем залогом и о договоре управления залогом, если такой договор заключен для управления ипотекой:	данные отсутствуют	

полное наименование должности	подпись	инициалы, фамилия
-------------------------------	---------	-------------------

М.П.

Земельный участок		
вид объекта недвижимости		
Лист № 2 раздела 2	Всего листов раздела 2: 3	Всего разделов: 5
Всего листов выписки: 8		
26.01.2022г. № КУВИ-001/2022-10668148		
Кадастровый номер:		04:03:070501:840
4.2	вид:	Запрещение регистрации
	дата государственной регистрации:	19.07.2021 04:07:30
	номер государственной регистрации:	04:03:070501:840-04/017/2021-1
	срок, на который установлено ограничение прав и обременение объекта недвижимости:	Срок действия не установлен
	лицо, в пользу которого установлено ограничение прав и обременение объекта недвижимости:	Не определено
	основание государственной регистрации:	Постановление о запрете на совершение действий по регистрации (pdf), № 49098078/0411, выдан 13.07.2021, Управление Федеральной службы судебных приставов по Республике Алтай
	сведения об осуществлении государственной регистрации сделки, права, ограничения права без необходимого в силу закона согласия третьего лица, органа:	данные отсутствуют
	сведения об управляющем залоге и о договоре управления залогом, если такой договор заключен для управления ипотекой:	данные отсутствуют
5	Договоры участия в долевом строительстве:	не зарегистрировано
6	Заявленные в судебном порядке права требования:	данные отсутствуют
7	Сведения о возражении в отношении зарегистрированного права:	данные отсутствуют
8	Сведения о наличии решения об изъятии объекта недвижимости для государственных и муниципальных нужд:	данные отсутствуют
9	Сведения о невозможности государственной регистрации без личного участия правообладателя или его законного представителя:	данные отсутствуют
10	Правопритязания и сведения о наличии поступивших, но не рассмотренных заявлений о проведении государственной регистрации права (перехода, прекращения права), ограничения права или обременения объекта недвижимости, сделки в отношении объекта недвижимости:	Представлены документы на государственную регистрацию:

полное наименование должности	подпись	инициалы, фамилия

М.П.

Земельный участок			
вид объекта недвижимости			
Лист № 3 раздела 2	Всего листов раздела 2: 3	Всего разделов: 5	Всего листов выписки: 8
26.01.2022г. № КУВИ-001/2022-10668148			
Кадастровый номер:		04:03:070501:840	
11	Сведения о невозможности государственной регистрации перехода, прекращения, ограничения права на земельный участок из земель сельскохозяйственного назначения:	данные отсутствуют	

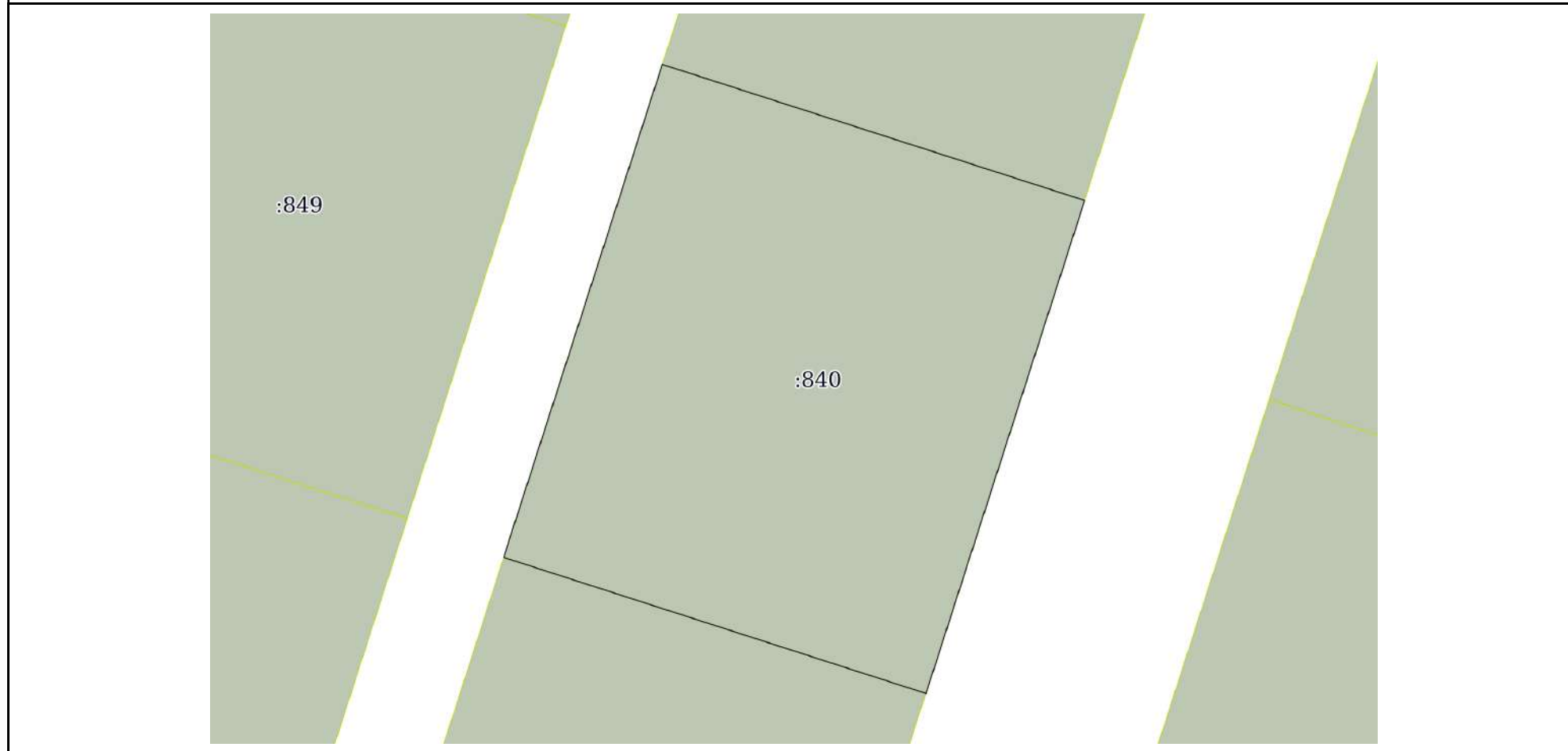
полное наименование должности	подпись	инициалы, фамилия
-------------------------------	---------	-------------------

М.П.

Выписка из Единого государственного реестра недвижимости об объекте недвижимости  
 Описание местоположения земельного участка

Земельный участок			
вид объекта недвижимости			
Лист № 1 раздела 3	Всего листов раздела 3: 1	Всего разделов: 5	Всего листов выписки: 8
26.01.2022г. № КУВИ-001/2022-10668148			
Кадастровый номер:		04:03:070501:840	

План (чертеж, схема) земельного участка



Масштаб 1:400      Условные обозначения:

полное наименование должности	подпись	инициалы, фамилия

М.П.

## Выписка из Единого государственного реестра недвижимости об объекте недвижимости

## Описание местоположения земельного участка

Земельный участок			
вид объекта недвижимости			
Лист № 1 раздела 3.1	Всего листов раздела 3.1: 1	Всего разделов: 5	Всего листов выписки: 8
26.01.2022г. № КУВИ-001/2022-10668148			
Кадастровый номер:		04:03:070501:840	

Описание местоположения границ земельного участка							
№ п/п	Номер точки		Дирекционный угол	Горизонтальное проложение, м	Описание закрепления на местности	Кадастровые номера смежных участков	Сведения об адресах правообладателей смежных земельных участков
	началь ная	конечн ая					
1	2	3	4	5	6	7	8
1	1.1.1	1.1.2	107°50.9'	30.01	-	04:03:070501:839	649152, Россия, Республика Алтай, Турочакский р-н, с. Кебезень, ул. Сосновая, д. 1
2	1.1.2	1.1.3	197°51.0'	35.01	-	данные отсутствуют	данные отсутствуют
3	1.1.3	1.1.4	287°50.9'	30.01	-	04:03:070501:841	Россия, Красноярский кр., г. Минусинск, ул. Обороны, д.61, кв. 24
4	1.1.4	1.1.1	17°51.0'	35.01	-	данные отсутствуют	данные отсутствуют

полное наименование должности	подпись	инициалы, фамилия
-------------------------------	---------	-------------------

М.П.

## Выписка из Единого государственного реестра недвижимости об объекте недвижимости

## Описание местоположения земельного участка

Земельный участок			
вид объекта недвижимости			
Лист № 1 раздела 3.2	Всего листов раздела 3.2: 1	Всего разделов: 5	Всего листов выписки: 8
26.01.2022г. № КУВИ-001/2022-10668148			
Кадастровый номер:		04:03:070501:840	

Сведения о характерных точках границы земельного участка				
Система координат 04.2				
Номер точки	Координаты, м		Описание закрепления на местности	Средняя квадратичная погрешность определения координат характерных точек границ земельного участка, м
	X	Y		
1	2	3	4	5
1	640361.91	2206036	-	0.12
2	640352.71	2206064.57	-	0.12
3	640319.39	2206053.84	-	0.12
4	640328.59	2206025.27	-	0.12
5	640361.91	2206036	-	0.12

полное наименование должности	подпись	инициалы, фамилия

М.П.

Филиал федерального государственного бюджетного учреждения «Федеральная кадастровая палата Федеральной службы государственной регистрации кадастра и картографии» по Республике Алтай  
полное наименование органа регистрации прав

Выписка из Единого государственного реестра недвижимости об объекте недвижимости

Сведения о характеристиках объекта недвижимости

На основании запроса от 26.01.2022, поступившего на рассмотрение 26.01.2022, сообщаем, что согласно записям Единого государственного реестра недвижимости:

Раздел 1 Лист 1

Земельный участок			
вид объекта недвижимости			

Лист № 1 раздела 1	Всего листов раздела 1: 2	Всего разделов: 5	Всего листов выписки: 7
--------------------	---------------------------	-------------------	-------------------------

26.01.2022г. № КУВИ-001/2022-10668216	
Кадастровый номер:	04:03:070501:841
Номер кадастрового квартала:	04:03:070501
Дата присвоения кадастрового номера:	03.07.2012

Ранее присвоенный государственный учетный номер:	данные отсутствуют
Местоположение:	Республика Алтай, Турочакский район, с. Кебезень, ул. Молодежная, 11
Площадь:	1050 +/- 23
Кадастровая стоимость, руб.:	187341
Кадастровые номера расположенных в пределах земельного участка объектов недвижимости:	данные отсутствуют
Кадастровые номера объектов недвижимости, из которых образован объект недвижимости:	данные отсутствуют
Кадастровые номера образованных объектов недвижимости:	данные отсутствуют
Категория земель:	Земли населенных пунктов
Виды разрешенного использования:	Для индивидуального жилищного строительства
Сведения о кадастровом инженерере:	данные отсутствуют
Сведения о лесах, водных объектах и об иных природных объектах, расположенных в пределах земельного участка:	данные отсутствуют
Сведения о том, что земельный участок полностью расположен в границах зоны с особыми условиями использования территории, территории объекта культурного наследия, публичного сервитута:	данные отсутствуют
Сведения о том, что земельный участок расположен в границах особой экономической зоны, территории опережающего социально-экономического развития, зоны территориального развития в Российской Федерации, игровой зоны:	данные отсутствуют

полное наименование должности	подпись	инициалы, фамилия
-------------------------------	---------	-------------------

М.П.



Земельный участок			
вид объекта недвижимости			
Лист № 2 раздела 1	Всего листов раздела 1: 2	Всего разделов: 5	Всего листов выписки: 7
26.01.2022г. № КУВИ-001/2022-10668216			
Кадастровый номер:		04:03:070501:841	
Сведения о том, что земельный участок расположен в границах особо охраняемой природной территории, охотничьих угодий, лесничеств:		данные отсутствуют	
Сведения о результатах проведения государственного земельного надзора:		данные отсутствуют	
Сведения о расположении земельного участка в границах территории, в отношении которой утвержден проект межевания территории:		данные отсутствуют	
Условный номер земельного участка:		данные отсутствуют	
Сведения о принятии акта и (или) заключении договора, предусматривающих предоставление в соответствии с земельным законодательством исполнительным органом государственным органом власти или органом местного самоуправления, находящегося в государственной или муниципальной собственности земельного участка для строительства наемного дома социального использования или наемного дома коммерческого использования:		данные отсутствуют	
Сведения о том, что земельный участок или земельные участки образованы на основании решения об изъятии земельного участка и (или) расположенного на нем объекта недвижимости для государственных или муниципальных нужд:		данные отсутствуют	
Сведения о том, что земельный участок образован из земель или земельного участка, государственная собственность на которые не разграничена:		данные отсутствуют	
Сведения о наличии земельного спора о местоположении границ земельных участков:		данные отсутствуют	
Статус записи об объекте недвижимости:		Сведения об объекте недвижимости имеют статус "актуальные"	
Особые отметки:		Для данного земельного участка обеспечен доступ посредством земельного участка (земельных участков) с кадастровым номером (кадастровыми номерами): Земли общего пользования. Сведения, необходимые для заполнения раздела: 4 - Сведения о частях земельного участка, отсутствуют.	
Получатель выписки:		Прокопьев Андрей Павлович, действующий(ая) на основании документа "" АДМИНИСТРАЦИЯ МУНИЦИПАЛЬНОГО ОБРАЗОВАНИЯ "ТУРОЧАКСКИЙ РАЙОН"	

полное наименование должности	подпись	инициалы, фамилия

М.П.

## Выписка из Единого государственного реестра недвижимости об объекте недвижимости

## Сведения о зарегистрированных правах

Земельный участок			
вид объекта недвижимости			
Лист № 1 раздела 2	Всего листов раздела 2: 2	Всего разделов: 5	Всего листов выписки: 7
26.01.2022г. № КУВИ-001/2022-10668216			
Кадастровый номер:		04:03:070501:841	

1	Правообладатель (правообладатели):	1.1	
2	Вид, номер, дата и время государственной регистрации права:	2.1	Собственность 04-02/004-02/004/019/2015-345/2 24.03.2015 08:49:49
3	Сведения об осуществлении государственной регистрации сделки, права без необходимого в силу закона согласия третьего лица, органа:	3.1	данные отсутствуют
4	Ограничение прав и обременение объекта недвижимости:	не зарегистрировано	
5	Договоры участия в долевом строительстве:	не зарегистрировано	
6	Заявленные в судебном порядке права требования:	данные отсутствуют	
7	Сведения о возражении в отношении зарегистрированного права:	данные отсутствуют	
8	Сведения о наличии решения об изъятии объекта недвижимости для государственных и муниципальных нужд:	данные отсутствуют	
9	Сведения о невозможности государственной регистрации без личного участия правообладателя или его законного представителя:	данные отсутствуют	
10	Правопритязания и сведения о наличии поступивших, но не рассмотренных заявлений о проведении государственной регистрации права (перехода, прекращения права), ограничения права или обременения объекта недвижимости, сделки в отношении объекта недвижимости:	отсутствуют	

полное наименование должности	подпись	инициалы, фамилия
-------------------------------	---------	-------------------

М.П.

Земельный участок			
вид объекта недвижимости			
Лист № 2 раздела 2	Всего листов раздела 2: 2	Всего разделов: 5	Всего листов выписки: 7
26.01.2022г. № КУВИ-001/2022-10668216			
Кадастровый номер:		04:03:070501:841	
11	Сведения о невозможности государственной регистрации перехода, прекращения, ограничения права на земельный участок из земель сельскохозяйственного назначения:	данные отсутствуют	

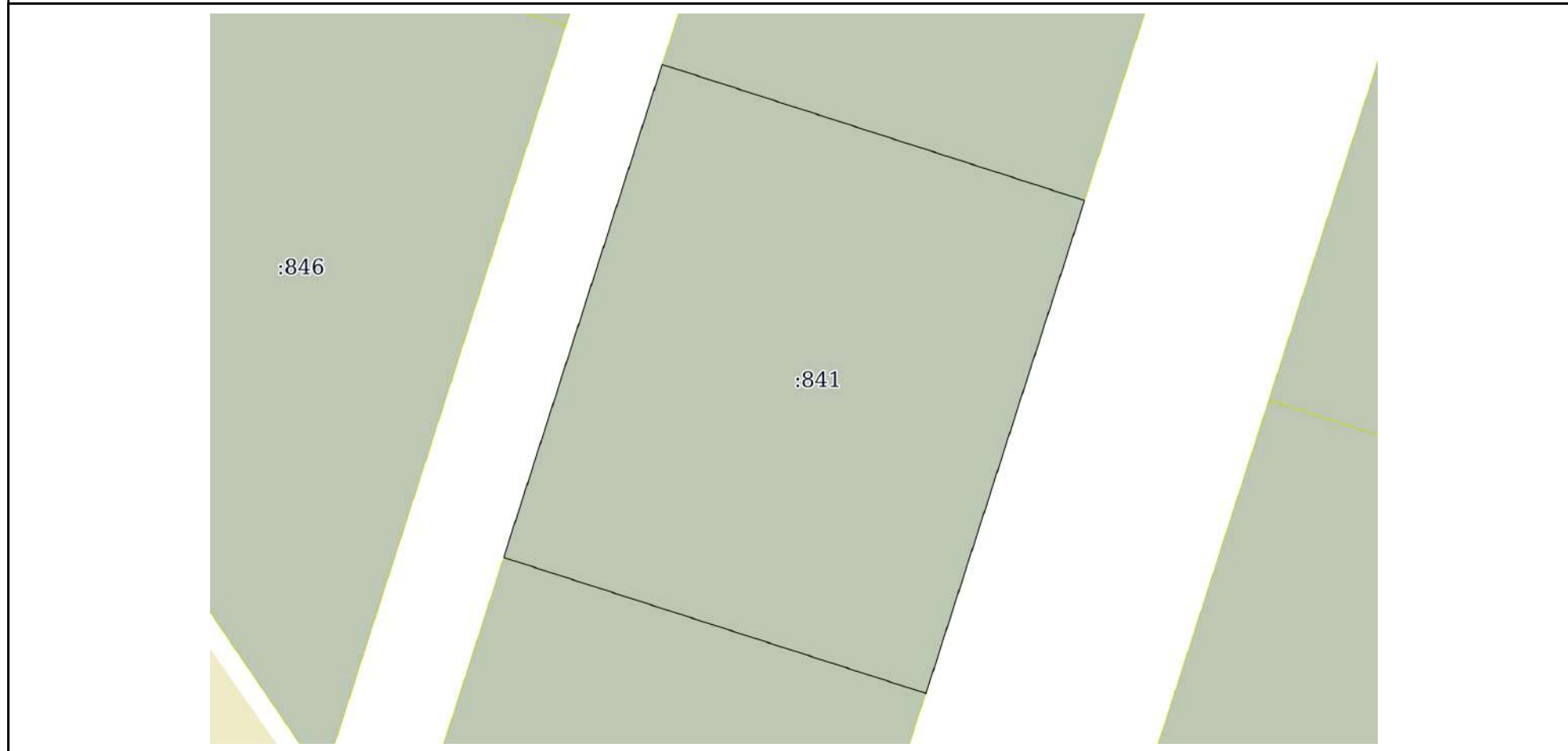
полное наименование должности	подпись	инициалы, фамилия
-------------------------------	---------	-------------------

М.П.

Выписка из Единого государственного реестра недвижимости об объекте недвижимости  
 Описание местоположения земельного участка

Земельный участок			
вид объекта недвижимости			
Лист № 1 раздела 3	Всего листов раздела 3: 1	Всего разделов: 5	Всего листов выписки: 7
26.01.2022г. № КУВИ-001/2022-10668216			
Кадастровый номер:		04:03:070501:841	

План (чертеж, схема) земельного участка



Масштаб 1:400      Условные обозначения:

полное наименование должности	подпись	инициалы, фамилия

М.П.

## Выписка из Единого государственного реестра недвижимости об объекте недвижимости

## Описание местоположения земельного участка

Земельный участок			
вид объекта недвижимости			
Лист № 1 раздела 3.1	Всего листов раздела 3.1: 1	Всего разделов: 5	Всего листов выписки: 7
26.01.2022г. № КУВИ-001/2022-10668216			
Кадастровый номер:		04:03:070501:841	

Описание местоположения границ земельного участка							
№ п/п	Номер точки		Дирекционный угол	Горизонтальное проложение, м	Описание закрепления на местности	Кадастровые номера смежных участков	Сведения об адресах правообладателей смежных земельных участков
	началь ная	конеч ная					
1	2	3	4	5	6	7	8
1	1.1.1	1.1.2	107°50.9`	30.01	-	04:03:070501:840	Россия, Республика Алтай, Турочакский район, с. Старый Кебезень, ул. Совхозная, д.3, кв. 1
2	1.1.2	1.1.3	197°51.3`	35.0	-	данные отсутствуют	данные отсутствуют
3	1.1.3	1.1.4	287°50.2`	30.0	-	04:03:070501:842	Россия, Республика Алтай, Турочакский район, с. Кебезень, ул. Промартельская, д.10А
4	1.1.4	1.1.1	17°50.0`	35.0	-	данные отсутствуют	данные отсутствуют

полное наименование должности	подпись	инициалы, фамилия

М.П.

## Выписка из Единого государственного реестра недвижимости об объекте недвижимости

## Описание местоположения земельного участка

Земельный участок			
вид объекта недвижимости			
Лист № 1 раздела 3.2	Всего листов раздела 3.2: 1	Всего разделов: 5	Всего листов выписки: 7
26.01.2022г. № КУВИ-001/2022-10668216			
Кадастровый номер:		04:03:070501:841	

Сведения о характерных точках границы земельного участка				
Система координат 04.2				
Номер точки	Координаты, м		Описание закрепления на местности	Средняя квадратичная погрешность определения координат характерных точек границ земельного участка, м
	X	Y		
1	2	3	4	5
1	640328.59	2206025.27	-	0.12
2	640319.39	2206053.84	-	0.12
3	640286.08	2206043.11	-	0.12
4	640295.27	2206014.55	-	0.12
5	640328.59	2206025.27	-	0.12

полное наименование должности	подпись	инициалы, фамилия

М.П.

Филиал федерального государственного бюджетного учреждения «Федеральная кадастровая палата Федеральной службы государственной регистрации, кадастра и картографии» по Республике Алтай  
полное наименование органа регистрации прав

Выписка из Единого государственного реестра недвижимости об объекте недвижимости

Сведения о характеристиках объекта недвижимости

На основании запроса от 26.01.2022, поступившего на рассмотрение 26.01.2022, сообщаем, что согласно записям Единого государственного реестра недвижимости:

Раздел 1 Лист 1

Земельный участок			
вид объекта недвижимости			

Лист № 1 раздела 1	Всего листов раздела 1: 2	Всего разделов: 5	Всего листов выписки: 7
--------------------	---------------------------	-------------------	-------------------------

26.01.2022г. № КУВИ-001/2022-10668244	
Кадастровый номер:	04:03:070501:842
Номер кадастрового квартала:	04:03:070501
Дата присвоения кадастрового номера:	03.07.2012

Ранее присвоенный государственный учетный номер:	данные отсутствуют
Местоположение:	Республика Алтай, Турочакский район, с. Кебезень, ул. Молодежная, 13
Площадь:	1051 +/- 23
Кадастровая стоимость, руб.:	187519.42
Кадастровые номера расположенных в пределах земельного участка объектов недвижимости:	данные отсутствуют
Кадастровые номера объектов недвижимости, из которых образован объект недвижимости:	данные отсутствуют
Кадастровые номера образованных объектов недвижимости:	данные отсутствуют
Категория земель:	Земли населенных пунктов
Виды разрешенного использования:	Для индивидуального жилищного строительства
Сведения о кадастровом инженерере:	данные отсутствуют
Сведения о лесах, водных объектах и об иных природных объектах, расположенных в пределах земельного участка:	данные отсутствуют
Сведения о том, что земельный участок полностью расположен в границах зоны с особыми условиями использования территории, территории объекта культурного наследия, публичного сервитута:	данные отсутствуют
Сведения о том, что земельный участок расположен в границах особой экономической зоны, территории опережающего социально-экономического развития, зоны территориального развития в Российской Федерации, игровой зоны:	данные отсутствуют

полное наименование должности	подпись	инициалы, фамилия
-------------------------------	---------	-------------------

М.П.

Земельный участок			
вид объекта недвижимости			
Лист № 2 раздела 1	Всего листов раздела 1: 2	Всего разделов: 5	Всего листов выписки: 7
26.01.2022г. № КУВИ-001/2022-10668244			
Кадастровый номер:		04:03:070501:842	
Сведения о том, что земельный участок расположен в границах особо охраняемой природной территории, охотничьих угодий, лесничеств:		данные отсутствуют	
Сведения о результатах проведения государственного земельного надзора:		данные отсутствуют	
Сведения о расположении земельного участка в границах территории, в отношении которой утвержден проект межевания территории:		данные отсутствуют	
Условный номер земельного участка:		данные отсутствуют	
Сведения о принятии акта и (или) заключении договора, предусматривающих предоставление в соответствии с земельным законодательством исполнительным органом государственным органом власти или органом местного самоуправления, находящегося в государственной или муниципальной собственности земельного участка для строительства наемного дома социального использования или наемного дома коммерческого использования:		данные отсутствуют	
Сведения о том, что земельный участок или земельные участки образованы на основании решения об изъятии земельного участка и (или) расположенного на нем объекта недвижимости для государственных или муниципальных нужд:		данные отсутствуют	
Сведения о том, что земельный участок образован из земель или земельного участка, государственная собственность на которые не разграничена:		данные отсутствуют	
Сведения о наличии земельного спора о местоположении границ земельных участков:		данные отсутствуют	
Статус записи об объекте недвижимости:		Сведения об объекте недвижимости имеют статус "актуальные"	
Особые отметки:		Для данного земельного участка обеспечен доступ посредством земельного участка (земельных участков) с кадастровым номером (кадастровыми номерами): Земли общего пользования. Сведения, необходимые для заполнения раздела: 4 - Сведения о частях земельного участка, отсутствуют.	
Получатель выписки:		Прокопьев Андрей Павлович, действующий(ая) на основании документа "" АДМИНИСТРАЦИЯ МУНИЦИПАЛЬНОГО ОБРАЗОВАНИЯ "ТУРОЧАКСКИЙ РАЙОН"	

полное наименование должности	подпись	инициалы, фамилия

М.П.



## Выписка из Единого государственного реестра недвижимости об объекте недвижимости

## Сведения о зарегистрированных правах

Земельный участок			
вид объекта недвижимости			
Лист № 1 раздела 2	Всего листов раздела 2: 2	Всего разделов: 5	Всего листов выписки: 7
26.01.2022г. № КУВИ-001/2022-10668244			
Кадастровый номер:		04:03:070501:842	
1	Правообладатель (правообладатели):	1.1	
2	Вид, номер, дата и время государственной регистрации права:	2.1	Собственность 04-02-02/002/2014-956 22.07.2014 12:52:26
3	Сведения об осуществлении государственной регистрации сделки, права без необходимого в силу закона согласия третьего лица, органа:	3.1	данные отсутствуют
4	Ограничение прав и обременение объекта недвижимости:	не зарегистрировано	
4	Ограничение прав и обременение объекта недвижимости:		
	4.1 вид:	Запрещение регистрации	
	дата государственной регистрации:	01.04.2019 11:45:36	
	номер государственной регистрации:	04:03:070501:842-04/017/2019-1	
	срок, на который установлено ограничение прав и обременение объекта недвижимости:	Срок действия не установлен	
	лицо, в пользу которого установлено ограничение прав и обременение объекта недвижимости:	Не определено	
	основание государственной регистрации:	Постановление о запрете на совершение действий по регистрации (pdf), № 38551743/0411, выдан 14.03.2019, Управление Федеральной службы судебных приставов по Республике Алтай	
	сведения об осуществлении государственной регистрации сделки, права, ограничения права без необходимого в силу закона согласия третьего лица, органа:	данные отсутствуют	
	сведения об управляющем залоге и о договоре управления залогом, если такой договор заключен для управления ипотекой:	данные отсутствуют	
5	Договоры участия в долевом строительстве:	не зарегистрировано	
6	Заявленные в судебном порядке права требования:	данные отсутствуют	
7	Сведения о возражении в отношении зарегистрированного права:	данные отсутствуют	

полное наименование должности	подпись	инициалы, фамилия
-------------------------------	---------	-------------------

М.П.

Земельный участок		
вид объекта недвижимости		
Лист № 2 раздела 2	Всего листов раздела 2: 2	Всего разделов: 5
Всего листов выписки: 7		
26.01.2022г. № КУВИ-001/2022-10668244		
Кадастровый номер:	04:03:070501:842	
8	Сведения о наличии решения об изъятии объекта недвижимости для государственных и муниципальных нужд:	данные отсутствуют
9	Сведения о невозможности государственной регистрации без личного участия правообладателя или его законного представителя:	данные отсутствуют
10	Правопритязания и сведения о наличии поступивших, но не рассмотренных заявлений о проведении государственной регистрации права (перехода, прекращения права), ограничения права или обременения объекта недвижимости, сделки в отношении объекта недвижимости:	Представлены документы на государственную регистрацию:
11	Сведения о невозможности государственной регистрации перехода, прекращения, ограничения права на земельный участок из земель сельскохозяйственного назначения:	данные отсутствуют

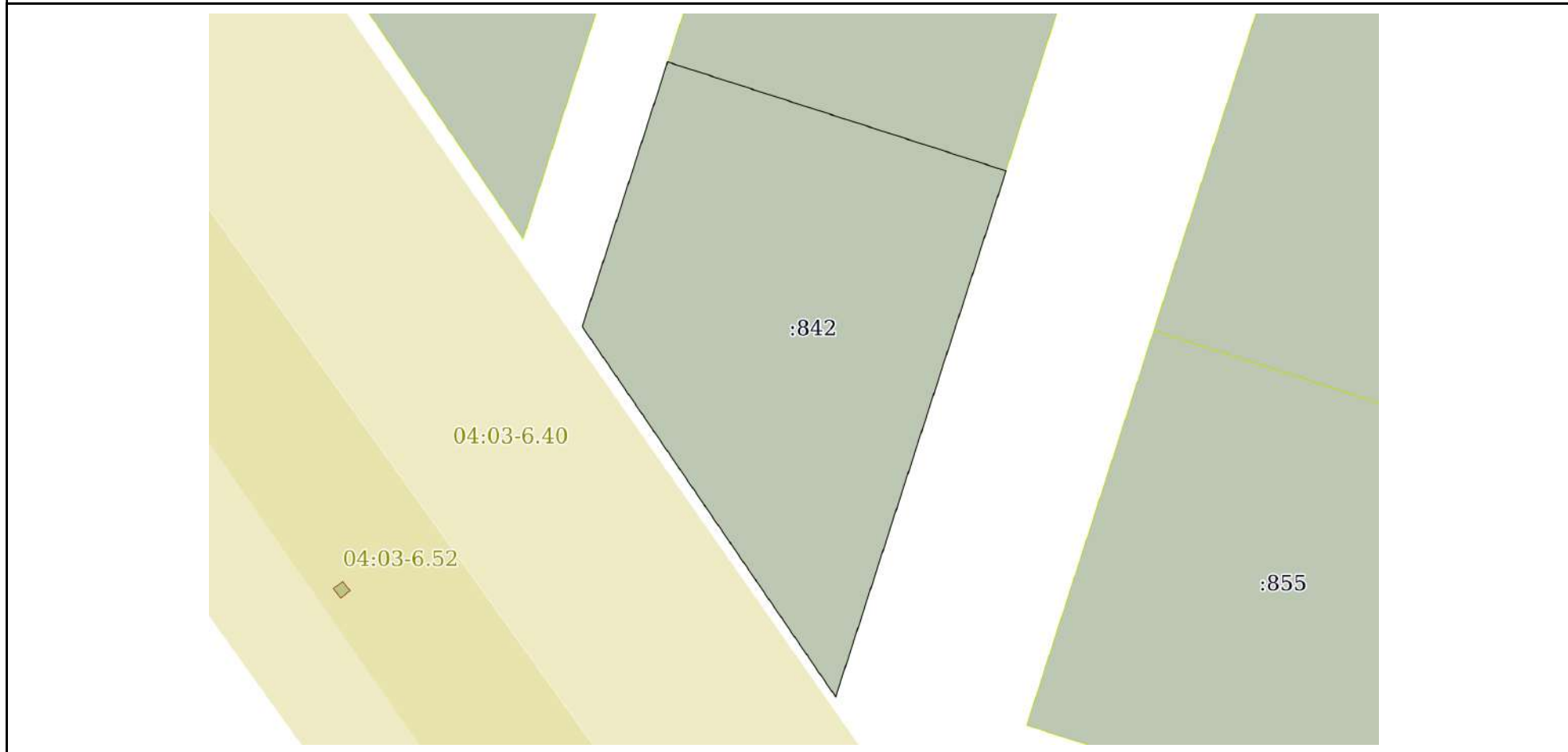
полное наименование должности	подпись	инициалы, фамилия

М.П.

Выписка из Единого государственного реестра недвижимости об объекте недвижимости  
Описание местоположения земельного участка

Земельный участок			
вид объекта недвижимости			
Лист № 1 раздела 3	Всего листов раздела 3: 1	Всего разделов: 5	Всего листов выписки: 7
26.01.2022г. № КУВИ-001/2022-10668244			
Кадастровый номер:		04:03:070501:842	

План (чертеж, схема) земельного участка



Масштаб 1:500

Условные обозначения:

полное наименование должности	подпись	инициалы, фамилия
-------------------------------	---------	-------------------

М.П.

## Выписка из Единого государственного реестра недвижимости об объекте недвижимости

## Описание местоположения земельного участка

Земельный участок			
вид объекта недвижимости			
Лист № 1 раздела 3.1	Всего листов раздела 3.1: 1	Всего разделов: 5	Всего листов выписки: 7
26.01.2022г. № КУВИ-001/2022-10668244			
Кадастровый номер:		04:03:070501:842	

Описание местоположения границ земельного участка							
№ п/п	Номер точки		Дирекционный угол	Горизонтальное проложение, м	Описание закрепления на местности	Кадастровые номера смежных участков	Сведения об адресах правообладателей смежных земельных участков
	начальная	конечная					
1	2	3	4	5	6	7	8
1	1.1.1	1.1.2	107°50.2`	30.0	-	04:03:070501:841	Россия, Красноярский кр., г. Минусинск, ул. Обороны, д.61, кв. 24
2	1.1.2	1.1.3	197°57.2`	46.65	-	данные отсутствуют	данные отсутствуют
3	1.1.3	1.1.4	325°36.8`	37.86	-	данные отсутствуют	данные отсутствуют
4	1.1.4	1.1.1	17°52.3`	23.46	-	данные отсутствуют	данные отсутствуют

полное наименование должности	подпись	инициалы, фамилия

М.П.

## Выписка из Единого государственного реестра недвижимости об объекте недвижимости

## Описание местоположения земельного участка

Земельный участок			
вид объекта недвижимости			
Лист № 1 раздела 3.2	Всего листов раздела 3.2: 1	Всего разделов: 5	Всего листов выписки: 7
26.01.2022г. № КУВИ-001/2022-10668244			
Кадастровый номер:		04:03:070501:842	

Сведения о характерных точках границы земельного участка				
Система координат 04.2				
Номер точки	Координаты, м		Описание закрепления на местности	Средняя квадратичная погрешность определения координат характерных точек границ земельного участка, м
	X	Y		
1	2	3	4	5
1	640295.27	2206014.55	-	0.12
2	640286.08	2206043.11	-	0.12
3	640241.7	2206028.73	-	0.12
4	640272.94	2206007.35	-	0.12
5	640295.27	2206014.55	-	0.12

полное наименование должности	подпись	инициалы, фамилия
-------------------------------	---------	-------------------

М.П.

Филиал федерального государственного бюджетного учреждения «Федеральная кадастровая палата Федеральной службы государственной регистрации, кадастра и картографии» по Республике Алтай  
полное наименование органа регистрации прав

Выписка из Единого государственного реестра недвижимости об объекте недвижимости

Сведения о характеристиках объекта недвижимости

На основании запроса от 26.01.2022, поступившего на рассмотрение 26.01.2022, сообщаем, что согласно записям Единого государственного реестра недвижимости:

Раздел 1 Лист 1

Земельный участок			
вид объекта недвижимости			

Лист № 1 раздела 1	Всего листов раздела 1: 3	Всего разделов: 8	Всего листов выписки: 11
--------------------	---------------------------	-------------------	--------------------------

26.01.2022г. № КУВИ-001/2022-10668224	
Кадастровый номер:	04:03:070501:847
Номер кадастрового квартала:	04:03:070501
Дата присвоения кадастрового номера:	03.07.2012

Ранее присвоенный государственный учетный номер:	данные отсутствуют
Местоположение:	Республика Алтай, Турочакский район, с. Кебезень, ул. Сосновая, 5
Площадь:	1067 +/- 23
Кадастровая стоимость, руб.:	190374.14
Кадастровые номера расположенных в пределах земельного участка объектов недвижимости:	данные отсутствуют
Кадастровые номера объектов недвижимости, из которых образован объект недвижимости:	данные отсутствуют
Кадастровые номера образованных объектов недвижимости:	данные отсутствуют
Категория земель:	Земли населенных пунктов
Виды разрешенного использования:	Для индивидуального жилищного строительства
Сведения о кадастровом инженеру:	данные отсутствуют
Сведения о лесах, водных объектах и об иных природных объектах, расположенных в пределах земельного участка:	данные отсутствуют
Сведения о том, что земельный участок полностью расположен в границах зоны с особыми условиями использования территории, территории объекта культурного наследия, публичного сервитута:	данные отсутствуют
Сведения о том, что земельный участок расположен в границах особой экономической зоны, территории опережающего социально-экономического развития, зоны территориального развития в Российской Федерации, игровой зоны:	данные отсутствуют

полное наименование должности	подпись	инициалы, фамилия
-------------------------------	---------	-------------------

М.П.

Земельный участок			
вид объекта недвижимости			
Лист № 2 раздела 1	Всего листов раздела 1: 3	Всего разделов: 8	Всего листов выписки: 11
26.01.2022г. № КУВИ-001/2022-10668224			
Кадастровый номер:		04:03:070501:847	
Сведения о том, что земельный участок расположен в границах особо охраняемой природной территории, охотничьих угодий, лесничеств:		данные отсутствуют	
Сведения о результатах проведения государственного земельного надзора:		данные отсутствуют	
Сведения о расположении земельного участка в границах территории, в отношении которой утвержден проект межевания территории:		данные отсутствуют	
Условный номер земельного участка:		данные отсутствуют	
Сведения о принятии акта и (или) заключении договора, предусматривающих предоставление в соответствии с земельным законодательством исполнительным органом государственным органом власти или органом местного самоуправления, находящегося в государственной или муниципальной собственности земельного участка для строительства наемного дома социального использования или наемного дома коммерческого использования:		данные отсутствуют	
Сведения о том, что земельный участок или земельные участки образованы на основании решения об изъятии земельного участка и (или) расположенного на нем объекта недвижимости для государственных или муниципальных нужд:		данные отсутствуют	
Сведения о том, что земельный участок образован из земель или земельного участка, государственная собственность на которые не разграничена:		данные отсутствуют	
Сведения о наличии земельного спора о местоположении границ земельных участков:		данные отсутствуют	
Статус записи об объекте недвижимости:		Сведения об объекте недвижимости имеют статус "актуальные"	
Особые отметки:		Для данного земельного участка обеспечен доступ посредством земельного участка (земельных участков) с кадастровым номером (кадастровыми номерами): Земли общего пользования. Сведения об ограничениях права на объект недвижимости, обременениях данного объекта, не зарегистрированных в реестре прав, ограничений прав и обременений недвижимого имущества: вид ограничения (обременения): ограничения прав на земельный участок, предусмотренные статьями 56, 56.1 Земельного кодекса Российской Федерации; срок действия: с 12.12.2016; реквизиты документа-основания: zONE_90DA4C53-6240-48E2-8F3C-A9D218726A3F от 05.11.2013 № б/н выдан: ООО "Геокад+".	

полное наименование должности	подпись	инициалы, фамилия
-------------------------------	---------	-------------------

М.П.

Земельный участок			
вид объекта недвижимости			
Лист № 3 раздела 1	Всего листов раздела 1: 3	Всего разделов: 8	Всего листов выписки: 11
26.01.2022г. № КУВИ-001/2022-10668224			
Кадастровый номер:		04:03:070501:847	
Получатель выписки:		Прокопьев Андрей Павлович, действующий(ая) на основании документа "" АДМИНИСТРАЦИЯ МУНИЦИПАЛЬНОГО ОБРАЗОВАНИЯ "ТУРОЧАКСКИЙ РАЙОН"	

полное наименование должности	подпись	инициалы, фамилия
-------------------------------	---------	-------------------

М.П.



## Выписка из Единого государственного реестра недвижимости об объекте недвижимости

## Сведения о зарегистрированных правах

Земельный участок			
вид объекта недвижимости			
Лист № 1 раздела 2	Всего листов раздела 2: 2	Всего разделов: 8	Всего листов выписки: 11
26.01.2022г. № КУВИ-001/2022-10668224			
Кадастровый номер:		04:03:070501:847	

1	Правообладатель (правообладатели):	1.1	муниципальное образование Кебезенское сельское поселение Турочакского района Республики Алтай
2	Вид, номер, дата и время государственной регистрации права:	2.1	Собственность 04-02-02/025/2013-109 23.04.2013 00:00:00
3	Сведения об осуществлении государственной регистрации сделки, права без необходимого в силу закона согласия третьего лица, органа:	3.1	данные отсутствуют
4	Ограничение прав и обременение объекта недвижимости:	не зарегистрировано	
5	Договоры участия в долевом строительстве:	не зарегистрировано	
6	Заявленные в судебном порядке права требования:	данные отсутствуют	
7	Сведения о возражении в отношении зарегистрированного права:	данные отсутствуют	
8	Сведения о наличии решения об изъятии объекта недвижимости для государственных и муниципальных нужд:	данные отсутствуют	
9	Сведения о невозможности государственной регистрации без личного участия правообладателя или его законного представителя:	данные отсутствуют	
10	Правопритязания и сведения о наличии поступивших, но не рассмотренных заявлений о проведении государственной регистрации права (перехода, прекращения права), ограничения права или обременения объекта недвижимости, сделки в отношении объекта недвижимости:	отсутствуют	

полное наименование должности	подпись	инициалы, фамилия
-------------------------------	---------	-------------------

М.П.

Земельный участок			
вид объекта недвижимости			
Лист № 2 раздела 2	Всего листов раздела 2: 2	Всего разделов: 8	Всего листов выписки: 11
26.01.2022г. № КУВИ-001/2022-10668224			
Кадастровый номер:		04:03:070501:847	
11	Сведения о невозможности государственной регистрации перехода, прекращения, ограничения права на земельный участок из земель сельскохозяйственного назначения:	данные отсутствуют	

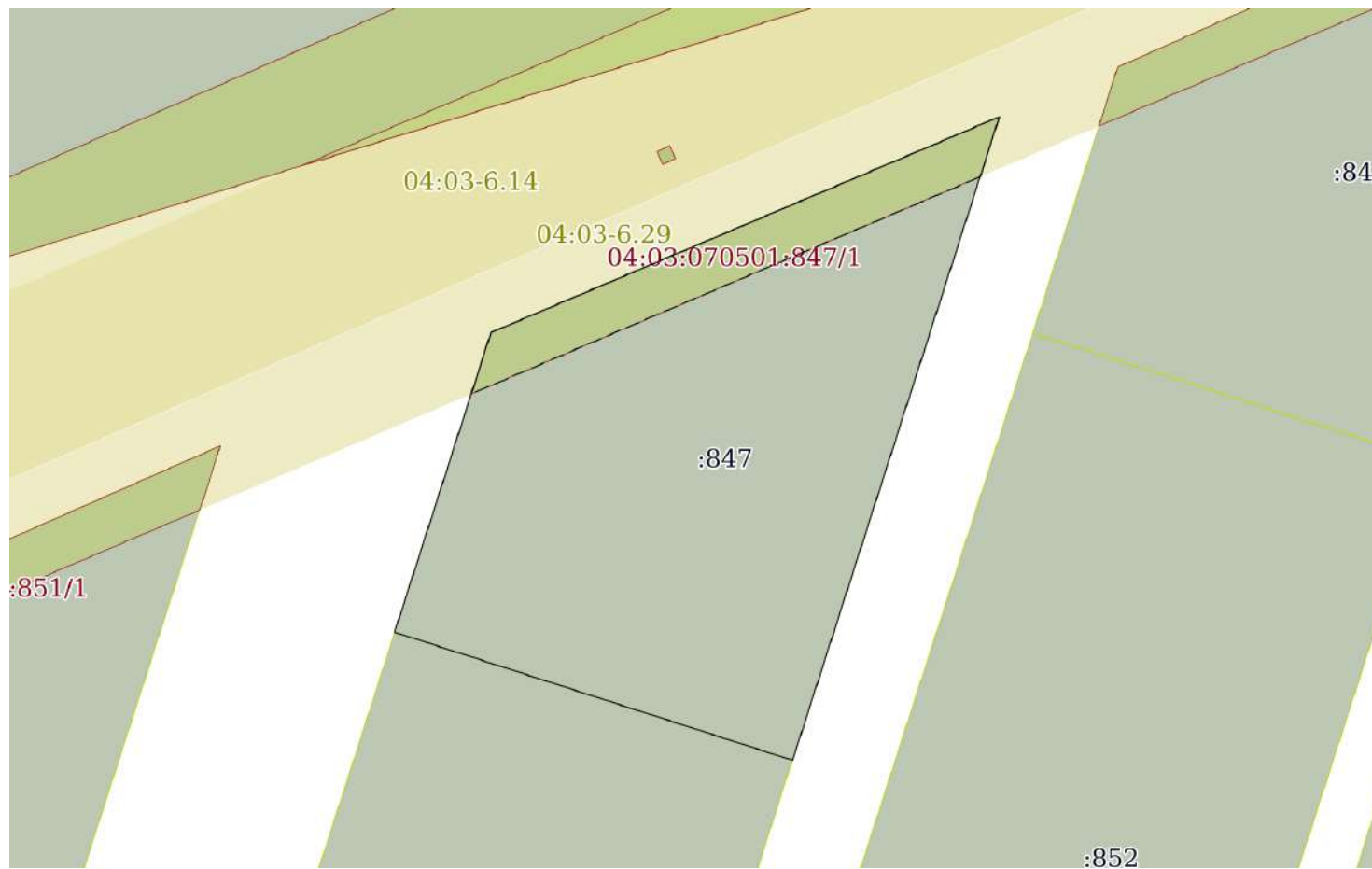
полное наименование должности	подпись	инициалы, фамилия
-------------------------------	---------	-------------------

М.П.

Выписка из Единого государственного реестра недвижимости об объекте недвижимости  
 Описание местоположения земельного участка

Земельный участок			
вид объекта недвижимости			
Лист № 1 раздела 3	Всего листов раздела 3: 1	Всего разделов: 8	Всего листов выписки: 11
26.01.2022г. № КУВИ-001/2022-10668224			
Кадастровый номер:		04:03:070501:847	

План (чертеж, схема) земельного участка



Масштаб 1:500      Условные обозначения:

полное наименование должности	подпись	инициалы, фамилия

М.П.

## Выписка из Единого государственного реестра недвижимости об объекте недвижимости

## Описание местоположения земельного участка

Земельный участок			
вид объекта недвижимости			
Лист № 1 раздела 3.1	Всего листов раздела 3.1: 1	Всего разделов: 8	Всего листов выписки: 11
26.01.2022г. № КУВИ-001/2022-10668224			
Кадастровый номер:		04:03:070501:847	

Описание местоположения границ земельного участка							
№ п/п	Номер точки		Дирекционн ый угол	Горизонтальное проложение, м	Описание закрепления на местности	Кадастровые номера смежных участков	Сведения об адресах правообладателей смежных земельных участков
	началь ная	конеч ная					
1	2	3	4	5	6	7	8
1	1.1.1	1.1.2	67°0.6'	39.66	-	данные отсутствуют	данные отсутствуют
2	1.1.2	1.1.3	197°49.4'	48.52	-	данные отсутствуют	данные отсутствуют
3	1.1.3	1.1.4	287°50.6'	30.02	-	04:03:070501:850	код подразделения: 040-004; в браке, Россия, Республика Алтай, Турочакский район, с. Старый Кебезень, ул. Совхозная, д.2 А
4	1.1.4	1.1.1	17°50.5'	22.59	-	данные отсутствуют	данные отсутствуют

полное наименование должности	подпись	инициалы, фамилия
-------------------------------	---------	-------------------

М.П.

## Выписка из Единого государственного реестра недвижимости об объекте недвижимости

## Описание местоположения земельного участка

Земельный участок			
вид объекта недвижимости			
Лист № 1 раздела 3.2	Всего листов раздела 3.2: 1	Всего разделов: 8	Всего листов выписки: 11
26.01.2022г. № КУВИ-001/2022-10668224			
Кадастровый номер:		04:03:070501:847	

Сведения о характерных точках границы земельного участка				
Система координат 04.2				
Номер точки	Координаты, м		Описание закрепления на местности	Средняя квадратичная погрешность определения координат характерных точек границ земельного участка, м
	X	Y		
1	2	3	4	5
1	640505.42	2206130.54	-	0.12
2	640520.91	2206167.05	-	0.12
3	640474.72	2206152.2	-	0.12
4	640483.92	2206123.62	-	0.12
5	640505.42	2206130.54	-	0.12

полное наименование должности	подпись	инициалы, фамилия

М.П.

Выписка из Единого государственного реестра недвижимости об объекте недвижимости  
Сведения о частях земельного участка

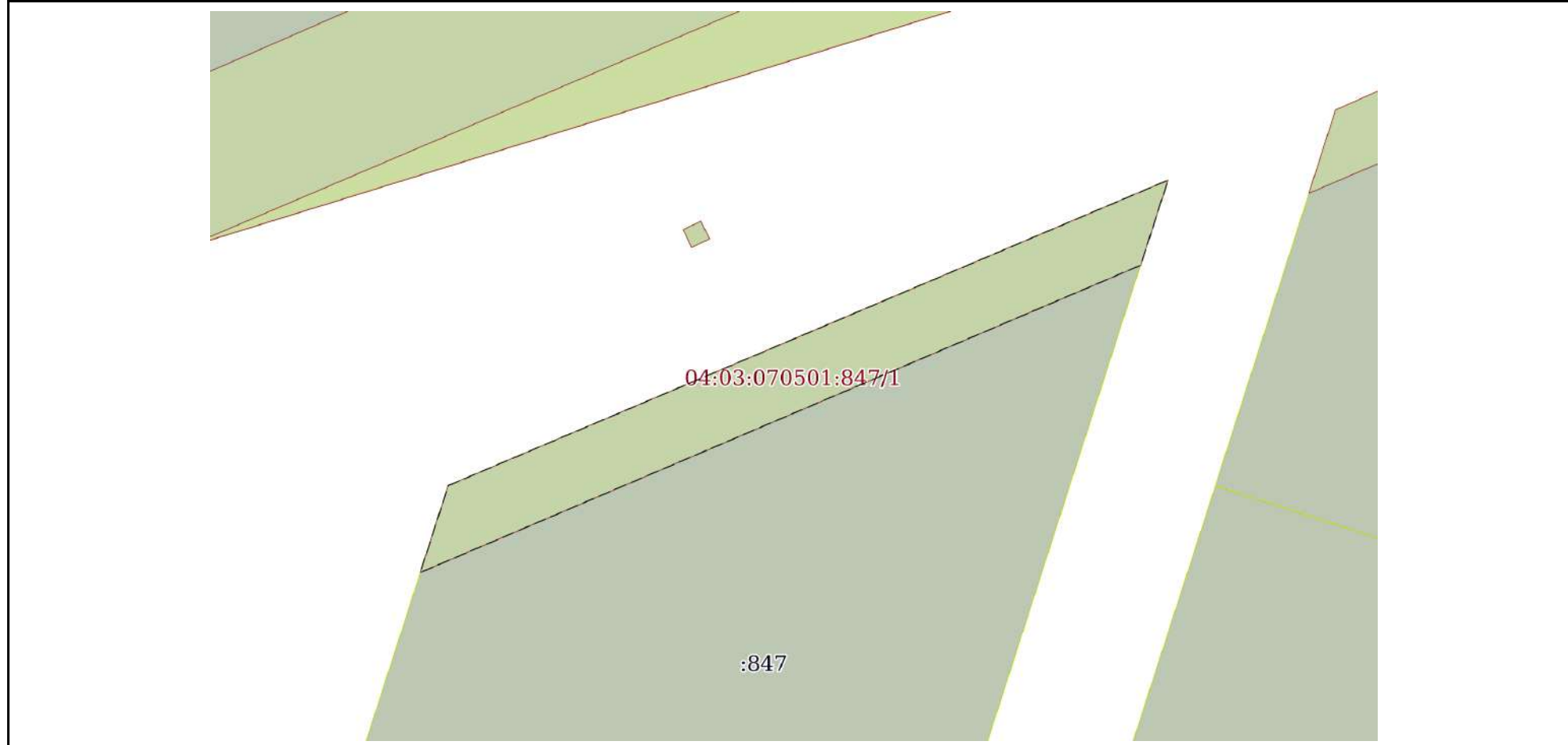
Земельный участок			
вид объекта недвижимости			

Лист № 1 раздела 4	Всего листов раздела 4: 1	Всего разделов: 8	Всего листов выписки: 11
--------------------	---------------------------	-------------------	--------------------------

26.01.2022г. № КУВИ-001/2022-10668224

Кадастровый номер: 04:03:070501:847

План (чертеж, схема) части земельного участка Учетный номер части: 04:03:070501:847/1



Масштаб 1:300 Условные обозначения:

полное наименование должности	подпись	инициалы, фамилия
-------------------------------	---------	-------------------

М.П.

Выписка из Единого государственного реестра недвижимости об объекте недвижимости  
Сведения о частях земельного участка

Земельный участок
вид объекта недвижимости

Лист № 1 раздела 4.1	Всего листов раздела 4.1: 1	Всего разделов: 8	Всего листов выписки: 11
----------------------	-----------------------------	-------------------	--------------------------

26.01.2022г. № КУВИ-001/2022-10668224	
Кадастровый номер:	04:03:070501:847

Учетный номер части	Площадь, м2	Содержание ограничения в использовании или ограничения права на объект недвижимости или обременения объекта недвижимости
1	2	3
04:03:070501:847/1	138	вид ограничения (обременения): ограничения прав на земельный участок, предусмотренные статьями 56, 56.1 Земельного кодекса Российской Федерации; Срок действия: с 2016-12-12; реквизиты документа-основания: zONE_90DA4C53-6240-48E2-8F3C-A9D218726A3F от 05.11.2013 № б/н выдан: ООО "Геокад+"; Содержание ограничения (обременения): Ограничения использования земель установлены в соответствии с Правилами установления охранных зон объектов электросетевого хозяйства и особых условий использования земельных участков, расположенных в границах таких зон утвержденных Постановлением Правительства РФ от 24.02.2009г. №160 Наименование: Охранная зона линии электропередач Л-17-9 ОАО «МРСК Сибири» Протяженность: 2756,42 м; Реестровый номер границы: 04.03.2.19

полное наименование должности	подпись	инициалы, фамилия
-------------------------------	---------	-------------------

М.П.

Выписка из Единого государственного реестра недвижимости об объекте недвижимости  
Сведения о частях земельного участка

Земельный участок			
вид объекта недвижимости			
Лист № 1 раздела 4.2	Всего листов раздела 4.2: 1	Всего разделов: 8	Всего листов выписки: 11
26.01.2022г. № КУВИ-001/2022-10668224			
Кадастровый номер:		04:03:070501:847	

Сведения о характерных точках границы части (частей) земельного участка				
Учетный номер части: 04:03:070501:847/1				
Система координат МСК-04, зона 2				
Номер точки	Координаты, м		Описание закрепления на местности	Средняя квадратичная погрешность определения координат характерных точек границ земельного участка, м
	X	Y		
1	2	3	4	5
1	640505.42	2206130.54	-	0.12
2	640501.01	2206129.12	-	-
3	640516.6	2206165.67	-	-
4	640520.91	2206167.05	-	0.12
5	640505.42	2206130.54	-	0.12

полное наименование должности	подпись	инициалы, фамилия

М.П.



Филиал федерального государственного бюджетного учреждения «Федеральная кадастровая палата Федеральной службы государственной регистрации, кадастра и картографии» по Республике Алтай  
полное наименование органа регистрации прав

Выписка из Единого государственного реестра недвижимости об объекте недвижимости

Сведения о характеристиках объекта недвижимости

На основании запроса от 26.01.2022, поступившего на рассмотрение 26.01.2022, сообщаем, что согласно записям Единого государственного реестра недвижимости:

Раздел 1 Лист 1

Земельный участок			
вид объекта недвижимости			

Лист № 1 раздела 1	Всего листов раздела 1: 2	Всего разделов: 5	Всего листов выписки: 7
--------------------	---------------------------	-------------------	-------------------------

27.01.2022г. № КУВИ-001/2022-10690227	
Кадастровый номер:	04:03:070501:850
Номер кадастрового квартала:	04:03:070501
Дата присвоения кадастрового номера:	03.07.2012

Ранее присвоенный государственный учетный номер:	данные отсутствуют
Местоположение:	Республика Алтай, Турочакский район, с. Кебезень, ул. Сосновая, 7
Площадь:	1052 +/- 23
Кадастровая стоимость, руб.:	187697.84
Кадастровые номера расположенных в пределах земельного участка объектов недвижимости:	данные отсутствуют
Кадастровые номера объектов недвижимости, из которых образован объект недвижимости:	данные отсутствуют
Кадастровые номера образованных объектов недвижимости:	данные отсутствуют
Категория земель:	Земли населенных пунктов
Виды разрешенного использования:	Для индивидуального жилищного строительства
Сведения о кадастровом инженеру:	данные отсутствуют
Сведения о лесах, водных объектах и об иных природных объектах, расположенных в пределах земельного участка:	данные отсутствуют
Сведения о том, что земельный участок полностью расположен в границах зоны с особыми условиями использования территории, территории объекта культурного наследия, публичного сервитута:	данные отсутствуют
Сведения о том, что земельный участок расположен в границах особой экономической зоны, территории опережающего социально-экономического развития, зоны территориального развития в Российской Федерации, игровой зоны:	данные отсутствуют

полное наименование должности	подпись	инициалы, фамилия
-------------------------------	---------	-------------------

М.П.

Земельный участок			
вид объекта недвижимости			
Лист № 2 раздела 1	Всего листов раздела 1: 2	Всего разделов: 5	Всего листов выписки: 7
27.01.2022г. № КУВИ-001/2022-10690227			
Кадастровый номер:		04:03:070501:850	
Сведения о том, что земельный участок расположен в границах особо охраняемой природной территории, охотничьих угодий, лесничеств:		данные отсутствуют	
Сведения о результатах проведения государственного земельного надзора:		данные отсутствуют	
Сведения о расположении земельного участка в границах территории, в отношении которой утвержден проект межевания территории:		данные отсутствуют	
Условный номер земельного участка:		данные отсутствуют	
Сведения о принятии акта и (или) заключении договора, предусматривающих предоставление в соответствии с земельным законодательством исполнительным органом государственным органом власти или органом местного самоуправления, находящегося в государственной или муниципальной собственности земельного участка для строительства наемного дома социального использования или наемного дома коммерческого использования:		данные отсутствуют	
Сведения о том, что земельный участок или земельные участки образованы на основании решения об изъятии земельного участка и (или) расположенного на нем объекта недвижимости для государственных или муниципальных нужд:		данные отсутствуют	
Сведения о том, что земельный участок образован из земель или земельного участка, государственная собственность на которые не разграничена:		данные отсутствуют	
Сведения о наличии земельного спора о местоположении границ земельных участков:		данные отсутствуют	
Статус записи об объекте недвижимости:		Сведения об объекте недвижимости имеют статус "актуальные"	
Особые отметки:		Для данного земельного участка обеспечен доступ посредством земельного участка (земельных участков) с кадастровым номером (кадастровыми номерами): Земли общего пользования. Сведения, необходимые для заполнения раздела: 4 - Сведения о частях земельного участка, отсутствуют.	
Получатель выписки:		Прокопьев Андрей Павлович, действующий(ая) на основании документа "" АДМИНИСТРАЦИЯ МУНИЦИПАЛЬНОГО ОБРАЗОВАНИЯ "ТУРОЧАКСКИЙ РАЙОН"	

полное наименование должности	подпись	инициалы, фамилия

М.П.

## Выписка из Единого государственного реестра недвижимости об объекте недвижимости

## Сведения о зарегистрированных правах

Земельный участок			
вид объекта недвижимости			
Лист № 1 раздела 2	Всего листов раздела 2: 2	Всего разделов: 5	Всего листов выписки: 7
27.01.2022г. № КУВИ-001/2022-10690227			
Кадастровый номер:		04:03:070501:850	

1	Правообладатель (правообладатели):	1.1	
2	Вид, номер, дата и время государственной регистрации права:	2.1	Собственность 04-02/004-02/004/033/2015-43/2 19.03.2015 09:13:06
3	Сведения об осуществлении государственной регистрации сделки, права без необходимого в силу закона согласия третьего лица, органа:	3.1	данные отсутствуют
4	Ограничение прав и обременение объекта недвижимости:	не зарегистрировано	
5	Договоры участия в долевом строительстве:	не зарегистрировано	
6	Заявленные в судебном порядке права требования:	данные отсутствуют	
7	Сведения о возражении в отношении зарегистрированного права:	данные отсутствуют	
8	Сведения о наличии решения об изъятии объекта недвижимости для государственных и муниципальных нужд:	данные отсутствуют	
9	Сведения о невозможности государственной регистрации без личного участия правообладателя или его законного представителя:	данные отсутствуют	
10	Правопритязания и сведения о наличии поступивших, но не рассмотренных заявлений о проведении государственной регистрации права (перехода, прекращения права), ограничения права или обременения объекта недвижимости, сделки в отношении объекта недвижимости:	отсутствуют	

полное наименование должности	подпись	инициалы, фамилия
-------------------------------	---------	-------------------

М.П.

Земельный участок			
вид объекта недвижимости			
Лист № 2 раздела 2	Всего листов раздела 2: 2	Всего разделов: 5	Всего листов выписки: 7
27.01.2022г. № КУВИ-001/2022-10690227			
Кадастровый номер:		04:03:070501:850	
11	Сведения о невозможности государственной регистрации перехода, прекращения, ограничения права на земельный участок из земель сельскохозяйственного назначения:	данные отсутствуют	

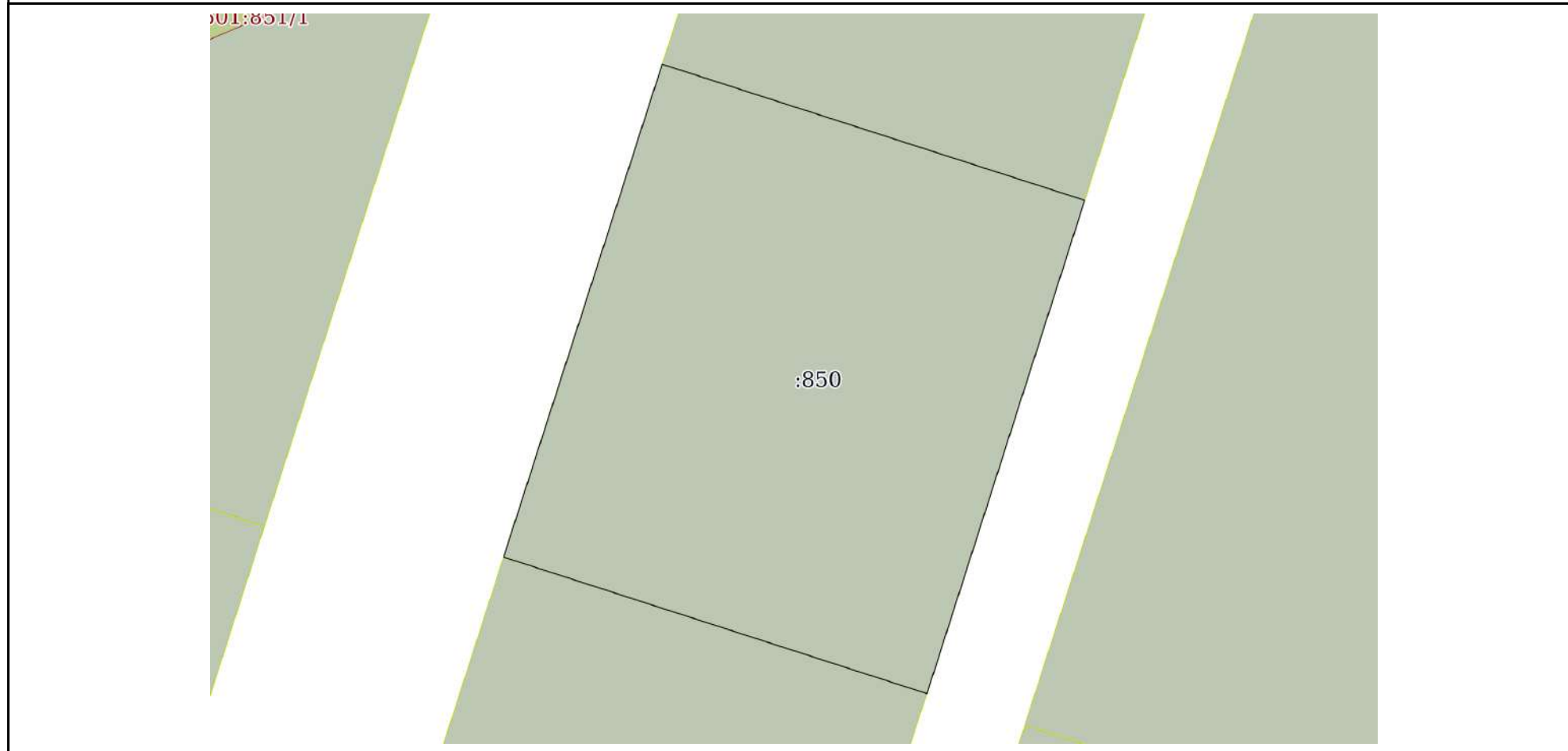
полное наименование должности	подпись	инициалы, фамилия
-------------------------------	---------	-------------------

М.П.

Выписка из Единого государственного реестра недвижимости об объекте недвижимости  
 Описание местоположения земельного участка

Земельный участок			
вид объекта недвижимости			
Лист № 1 раздела 3	Всего листов раздела 3: 1	Всего разделов: 5	Всего листов выписки: 7
27.01.2022г. № КУВИ-001/2022-10690227			
Кадастровый номер:		04:03:070501:850	

План (чертеж, схема) земельного участка



Масштаб 1:400      Условные обозначения:

полное наименование должности	подпись	инициалы, фамилия

М.П.

## Выписка из Единого государственного реестра недвижимости об объекте недвижимости

## Описание местоположения земельного участка

Земельный участок			
вид объекта недвижимости			
Лист № 1 раздела 3.1	Всего листов раздела 3.1: 1	Всего разделов: 5	Всего листов выписки: 7
27.01.2022г. № КУВИ-001/2022-10690227			
Кадастровый номер:		04:03:070501:850	

Описание местоположения границ земельного участка							
№ п/п	Номер точки		Дирекционный угол	Горизонтальное проложение, м	Описание закрепления на местности	Кадастровые номера смежных участков	Сведения об адресах правообладателей смежных земельных участков
	начальная	конечная					
1	2	3	4	5	6	7	8
1	1.1.1	1.1.2	107°50.6'	30.02	-	04:03:070501:847	данные отсутствуют
2	1.1.2	1.1.3	197°44.8'	35.01	-	данные отсутствуют	данные отсутствуют
3	1.1.3	1.1.4	287°51.8'	30.09	-	04:03:070501:853	Россия, Республика Алтай, г. Горно-Алтайск, ул. Черноплодная, д.8, кв. 1
4	1.1.4	1.1.1	17°51.3'	35.0	-	данные отсутствуют	данные отсутствуют

полное наименование должности	подпись	инициалы, фамилия
-------------------------------	---------	-------------------

М.П.

## Выписка из Единого государственного реестра недвижимости об объекте недвижимости

## Описание местоположения земельного участка

Земельный участок			
вид объекта недвижимости			
Лист № 1 раздела 3.2	Всего листов раздела 3.2: 1	Всего разделов: 5	Всего листов выписки: 7
27.01.2022г. № КУВИ-001/2022-10690227			
Кадастровый номер:		04:03:070501:850	

Сведения о характерных точках границы земельного участка				
Система координат 04.2				
Номер точки	Координаты, м		Описание закрепления на местности	Средняя квадратичная погрешность определения координат характерных точек границ земельного участка, м
	X	Y		
1	2	3	4	5
1	640483.92	2206123.62	-	0.12
2	640474.72	2206152.2	-	0.12
3	640441.38	2206141.53	-	0.12
4	640450.61	2206112.89	-	0.12
5	640483.92	2206123.62	-	0.12

полное наименование должности	подпись	инициалы, фамилия

М.П.

Филиал федерального государственного бюджетного учреждения «Федеральная кадастровая палата Федеральной службы государственной регистрации, кадастра и картографии» по Республике Алтай  
полное наименование органа регистрации прав

Выписка из Единого государственного реестра недвижимости об объекте недвижимости

Сведения о характеристиках объекта недвижимости

На основании запроса от 26.01.2022, поступившего на рассмотрение 26.01.2022, сообщаем, что согласно записям Единого государственного реестра недвижимости:

Раздел 1 Лист 1

Земельный участок			
вид объекта недвижимости			

Лист № 1 раздела 1	Всего листов раздела 1: 2	Всего разделов: 5	Всего листов выписки: 7
--------------------	---------------------------	-------------------	-------------------------

26.01.2022г. № КУВИ-001/2022-10690217	
Кадастровый номер:	04:03:070501:853
Номер кадастрового квартала:	04:03:070501
Дата присвоения кадастрового номера:	05.07.2012

Ранее присвоенный государственный учетный номер:	данные отсутствуют
Местоположение:	Республика Алтай, Турочакский район, с. Кебезень, ул. Сосновая, 9
Площадь:	1051 +/- 23
Кадастровая стоимость, руб.:	187519.42
Кадастровые номера расположенных в пределах земельного участка объектов недвижимости:	данные отсутствуют
Кадастровые номера объектов недвижимости, из которых образован объект недвижимости:	данные отсутствуют
Кадастровые номера образованных объектов недвижимости:	данные отсутствуют
Категория земель:	Земли населенных пунктов
Виды разрешенного использования:	Для индивидуального жилищного строительства
Сведения о кадастровом инженерере:	данные отсутствуют
Сведения о лесах, водных объектах и об иных природных объектах, расположенных в пределах земельного участка:	данные отсутствуют
Сведения о том, что земельный участок полностью расположен в границах зоны с особыми условиями использования территории, территории объекта культурного наследия, публичного сервитута:	данные отсутствуют
Сведения о том, что земельный участок расположен в границах особой экономической зоны, территории опережающего социально-экономического развития, зоны территориального развития в Российской Федерации, игровой зоны:	данные отсутствуют

полное наименование должности	подпись	инициалы, фамилия
-------------------------------	---------	-------------------

М.П.



Земельный участок			
вид объекта недвижимости			
Лист № 2 раздела 1	Всего листов раздела 1: 2	Всего разделов: 5	Всего листов выписки: 7
26.01.2022г. № КУВИ-001/2022-10690217			
Кадастровый номер:		04:03:070501:853	
Сведения о том, что земельный участок расположен в границах особо охраняемой природной территории, охотничьих угодий, лесничеств:		данные отсутствуют	
Сведения о результатах проведения государственного земельного надзора:		данные отсутствуют	
Сведения о расположении земельного участка в границах территории, в отношении которой утвержден проект межевания территории:		данные отсутствуют	
Условный номер земельного участка:		данные отсутствуют	
Сведения о принятии акта и (или) заключении договора, предусматривающих предоставление в соответствии с земельным законодательством исполнительным органом государственным органом власти или органом местного самоуправления, находящегося в государственной или муниципальной собственности земельного участка для строительства наемного дома социального использования или наемного дома коммерческого использования:		данные отсутствуют	
Сведения о том, что земельный участок или земельные участки образованы на основании решения об изъятии земельного участка и (или) расположенного на нем объекта недвижимости для государственных или муниципальных нужд:		данные отсутствуют	
Сведения о том, что земельный участок образован из земель или земельного участка, государственная собственность на которые не разграничена:		данные отсутствуют	
Сведения о наличии земельного спора о местоположении границ земельных участков:		данные отсутствуют	
Статус записи об объекте недвижимости:		Сведения об объекте недвижимости имеют статус "актуальные"	
Особые отметки:		Для данного земельного участка обеспечен доступ посредством земельного участка (земельных участков) с кадастровым номером (кадастровыми номерами): Земли общего пользования. Сведения, необходимые для заполнения раздела: 4 - Сведения о частях земельного участка, отсутствуют.	
Получатель выписки:		Прокопьев Андрей Павлович, действующий(ая) на основании документа "" АДМИНИСТРАЦИЯ МУНИЦИПАЛЬНОГО ОБРАЗОВАНИЯ "ТУРОЧАКСКИЙ РАЙОН"	

полное наименование должности	подпись	инициалы, фамилия

М.П.

## Выписка из Единого государственного реестра недвижимости об объекте недвижимости

## Сведения о зарегистрированных правах

Земельный участок			
вид объекта недвижимости			
Лист № 1 раздела 2	Всего листов раздела 2: 2	Всего разделов: 5	Всего листов выписки: 7
26.01.2022г. № КУВИ-001/2022-10690217			
Кадастровый номер:		04:03:070501:853	

1	Правообладатель (правообладатели):	1.1	
2	Вид, номер, дата и время государственной регистрации права:	2.1	Собственность 04-02-02/042/2014-364 27.09.2014 10:11:41
3	Сведения об осуществлении государственной регистрации сделки, права без необходимого в силу закона согласия третьего лица, органа:	3.1	данные отсутствуют
4	Ограничение прав и обременение объекта недвижимости:	не зарегистрировано	
5	Договоры участия в долевом строительстве:	не зарегистрировано	
6	Заявленные в судебном порядке права требования:	данные отсутствуют	
7	Сведения о возражении в отношении зарегистрированного права:	данные отсутствуют	
8	Сведения о наличии решения об изъятии объекта недвижимости для государственных и муниципальных нужд:	данные отсутствуют	
9	Сведения о невозможности государственной регистрации без личного участия правообладателя или его законного представителя:	данные отсутствуют	
10	Правопритязания и сведения о наличии поступивших, но не рассмотренных заявлений о проведении государственной регистрации права (перехода, прекращения права), ограничения права или обременения объекта недвижимости, сделки в отношении объекта недвижимости:	отсутствуют	

полное наименование должности	подпись	инициалы, фамилия
-------------------------------	---------	-------------------

М.П.

Земельный участок			
вид объекта недвижимости			
Лист № 2 раздела 2	Всего листов раздела 2: 2	Всего разделов: 5	Всего листов выписки: 7
26.01.2022г. № КУВИ-001/2022-10690217			
Кадастровый номер:		04:03:070501:853	
11	Сведения о невозможности государственной регистрации перехода, прекращения, ограничения права на земельный участок из земель сельскохозяйственного назначения:	данные отсутствуют	

полное наименование должности	подпись	инициалы, фамилия
-------------------------------	---------	-------------------

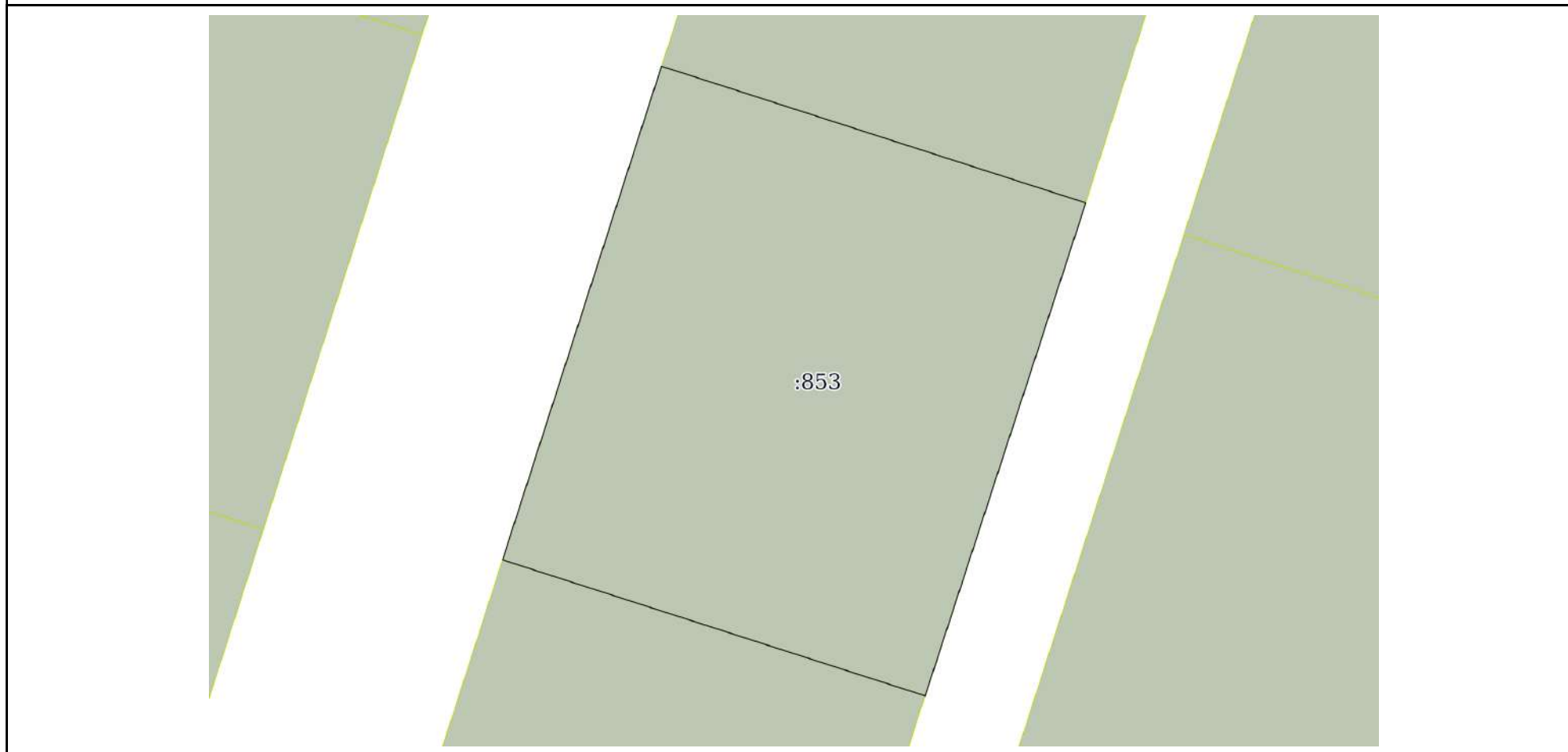
М.П.

## Выписка из Единого государственного реестра недвижимости об объекте недвижимости

## Описание местоположения земельного участка

Земельный участок			
вид объекта недвижимости			
Лист № 1 раздела 3	Всего листов раздела 3: 1	Всего разделов: 5	Всего листов выписки: 7
26.01.2022г. № КУВИ-001/2022-10690217			
Кадастровый номер:		04:03:070501:853	

План (чертеж, схема) земельного участка



Масштаб 1:400

Условные обозначения:

полное наименование должности	подпись	инициалы, фамилия
-------------------------------	---------	-------------------

М.П.

## Выписка из Единого государственного реестра недвижимости об объекте недвижимости

## Описание местоположения земельного участка

Земельный участок			
вид объекта недвижимости			
Лист № 1 раздела 3.1	Всего листов раздела 3.1: 1	Всего разделов: 5	Всего листов выписки: 7
26.01.2022г. № КУВИ-001/2022-10690217			
Кадастровый номер:		04:03:070501:853	

Описание местоположения границ земельного участка							
№ п/п	Номер точки		Дирекционный угол	Горизонтальное проложение, м	Описание закрепления на местности	Кадастровые номера смежных участков	Сведения об адресах правообладателей смежных земельных участков
	начальная	конечная					
1	2	3	4	5	6	7	8
1	1.1.1	1.1.2	107°51.8'	30.09	-	04:03:070501:850	код подразделения: 040-004; в браке, Россия, Республика Алтай, Турочакский район, с. Старый Кебезень, ул. Совхозная, д.2 А
2	1.1.2	1.1.3	198°2.8'	34.99	-	данные отсутствуют	данные отсутствуют
3	1.1.3	1.1.4	287°50.2'	29.97	-	04:03:070501:854	Россия, Республика Алтай, Турочакский район, с. Кебезень, ул. Центральная, д.38; Россия, Республика Алтай, район. Турочакский, с. Кебезень, ул. Зеленая, д. 30
4	1.1.4	1.1.1	17°51.0'	35.01	-	данные отсутствуют	данные отсутствуют

полное наименование должности	подпись	инициалы, фамилия
-------------------------------	---------	-------------------

М.П.

## Выписка из Единого государственного реестра недвижимости об объекте недвижимости

## Описание местоположения земельного участка

Земельный участок			
вид объекта недвижимости			
Лист № 1 раздела 3.2	Всего листов раздела 3.2: 1	Всего разделов: 5	Всего листов выписки: 7
26.01.2022г. № КУВИ-001/2022-10690217			
Кадастровый номер:		04:03:070501:853	

Сведения о характерных точках границы земельного участка				
Система координат 04.2				
Номер точки	Координаты, м		Описание закрепления на местности	Средняя квадратичная погрешность определения координат характерных точек границ земельного участка, м
	X	Y		
1	2	3	4	5
1	640450.61	2206112.89	-	0.12
2	640441.38	2206141.53	-	0.12
3	640408.11	2206130.69	-	0.12
4	640417.29	2206102.16	-	0.12
5	640450.61	2206112.89	-	0.12

полное наименование должности	подпись	инициалы, фамилия

М.П.

Выписка из Единого государственного реестра недвижимости об объекте недвижимости

Сведения о характеристиках объекта недвижимости

На основании запроса от 26.01.2022, поступившего на рассмотрение 26.01.2022, сообщаем, что согласно записям Единого государственного реестра недвижимости:

Раздел 1 Лист 1

Земельный участок			
вид объекта недвижимости			

Лист № 1 раздела 1	Всего листов раздела 1: 2	Всего разделов: 5	Всего листов выписки: 7
--------------------	---------------------------	-------------------	-------------------------

26.01.2022г. № КУВИ-001/2022-10690224	
Кадастровый номер:	04:03:070501:854
Номер кадастрового квартала:	04:03:070501
Дата присвоения кадастрового номера:	05.07.2012

Ранее присвоенный государственный учетный номер:	данные отсутствуют
Местоположение:	Республика Алтай, Турочакский район, с. Кебезень, ул. Сосновая, 11
Площадь:	1049 +/- 23
Кадастровая стоимость, руб.:	187162.58
Кадастровые номера расположенных в пределах земельного участка объектов недвижимости:	данные отсутствуют
Кадастровые номера объектов недвижимости, из которых образован объект недвижимости:	данные отсутствуют
Кадастровые номера образованных объектов недвижимости:	данные отсутствуют
Категория земель:	Земли населенных пунктов
Виды разрешенного использования:	Для индивидуального жилищного строительства
Сведения о кадастровом инженерере:	данные отсутствуют
Сведения о лесах, водных объектах и об иных природных объектах, расположенных в пределах земельного участка:	данные отсутствуют
Сведения о том, что земельный участок полностью расположен в границах зоны с особыми условиями использования территории, территории объекта культурного наследия, публичного сервитута:	данные отсутствуют
Сведения о том, что земельный участок расположен в границах особой экономической зоны, территории опережающего социально-экономического развития, зоны территориального развития в Российской Федерации, игровой зоны:	данные отсутствуют

полное наименование должности	подпись	инициалы, фамилия
-------------------------------	---------	-------------------

М.П.

Земельный участок			
вид объекта недвижимости			
Лист № 2 раздела 1	Всего листов раздела 1: 2	Всего разделов: 5	Всего листов выписки: 7
26.01.2022г. № КУВИ-001/2022-10690224			
Кадастровый номер:		04:03:070501:854	
Сведения о том, что земельный участок расположен в границах особо охраняемой природной территории, охотничьих угодий, лесничеств:		данные отсутствуют	
Сведения о результатах проведения государственного земельного надзора:		данные отсутствуют	
Сведения о расположении земельного участка в границах территории, в отношении которой утвержден проект межевания территории:		данные отсутствуют	
Условный номер земельного участка:		данные отсутствуют	
Сведения о принятии акта и (или) заключении договора, предусматривающих предоставление в соответствии с земельным законодательством исполнительным органом государственным органом власти или органом местного самоуправления, находящегося в государственной или муниципальной собственности земельного участка для строительства наемного дома социального использования или наемного дома коммерческого использования:		данные отсутствуют	
Сведения о том, что земельный участок или земельные участки образованы на основании решения об изъятии земельного участка и (или) расположенного на нем объекта недвижимости для государственных или муниципальных нужд:		данные отсутствуют	
Сведения о том, что земельный участок образован из земель или земельного участка, государственная собственность на которые не разграничена:		данные отсутствуют	
Сведения о наличии земельного спора о местоположении границ земельных участков:		данные отсутствуют	
Статус записи об объекте недвижимости:		Сведения об объекте недвижимости имеют статус "актуальные"	
Особые отметки:		Для данного земельного участка обеспечен доступ посредством земельного участка (земельных участков) с кадастровым номером (кадастровыми номерами): Земли общего пользования. Сведения, необходимые для заполнения раздела: 4 - Сведения о частях земельного участка, отсутствуют.	
Получатель выписки:		Прокопьев Андрей Павлович, действующий(ая) на основании документа "" АДМИНИСТРАЦИЯ МУНИЦИПАЛЬНОГО ОБРАЗОВАНИЯ "ТУРОЧАКСКИЙ РАЙОН"	

полное наименование должности	подпись	инициалы, фамилия

М.П.



## Выписка из Единого государственного реестра недвижимости об объекте недвижимости

## Сведения о зарегистрированных правах

Земельный участок			
вид объекта недвижимости			
Лист № 1 раздела 2	Всего листов раздела 2: 2	Всего разделов: 5	Всего листов выписки: 7
26.01.2022г. № КУВИ-001/2022-10690224			
Кадастровый номер:		04:03:070501:854	

1	Правообладатель (правообладатели):	1.1	
2	Вид, номер, дата и время государственной регистрации права:	2.1	Общая совместная собственность 04-02/004-02/004/046/2016-214/2 16.02.2016 16:30:22
3	Сведения об осуществлении государственной регистрации сделки, права без необходимого в силу закона согласия третьего лица, органа:	3.1	данные отсутствуют
4	Ограничение прав и обременение объекта недвижимости:	не зарегистрировано	
5	Договоры участия в долевом строительстве:	не зарегистрировано	
6	Заявленные в судебном порядке права требования:	данные отсутствуют	
7	Сведения о возражении в отношении зарегистрированного права:	данные отсутствуют	
8	Сведения о наличии решения об изъятии объекта недвижимости для государственных и муниципальных нужд:	данные отсутствуют	
9	Сведения о невозможности государственной регистрации без личного участия правообладателя или его законного представителя:	данные отсутствуют	
10	Правопритязания и сведения о наличии поступивших, но не рассмотренных заявлений о проведении государственной регистрации права (перехода, прекращения права), ограничения права или обременения объекта недвижимости, сделки в отношении объекта недвижимости:	отсутствуют	

полное наименование должности	подпись	инициалы, фамилия
-------------------------------	---------	-------------------

М.П.

Земельный участок			
вид объекта недвижимости			
Лист № 2 раздела 2	Всего листов раздела 2: 2	Всего разделов: 5	Всего листов выписки: 7
26.01.2022г. № КУВИ-001/2022-10690224			
Кадастровый номер:		04:03:070501:854	
11	Сведения о невозможности государственной регистрации перехода, прекращения, ограничения права на земельный участок из земель сельскохозяйственного назначения:	данные отсутствуют	

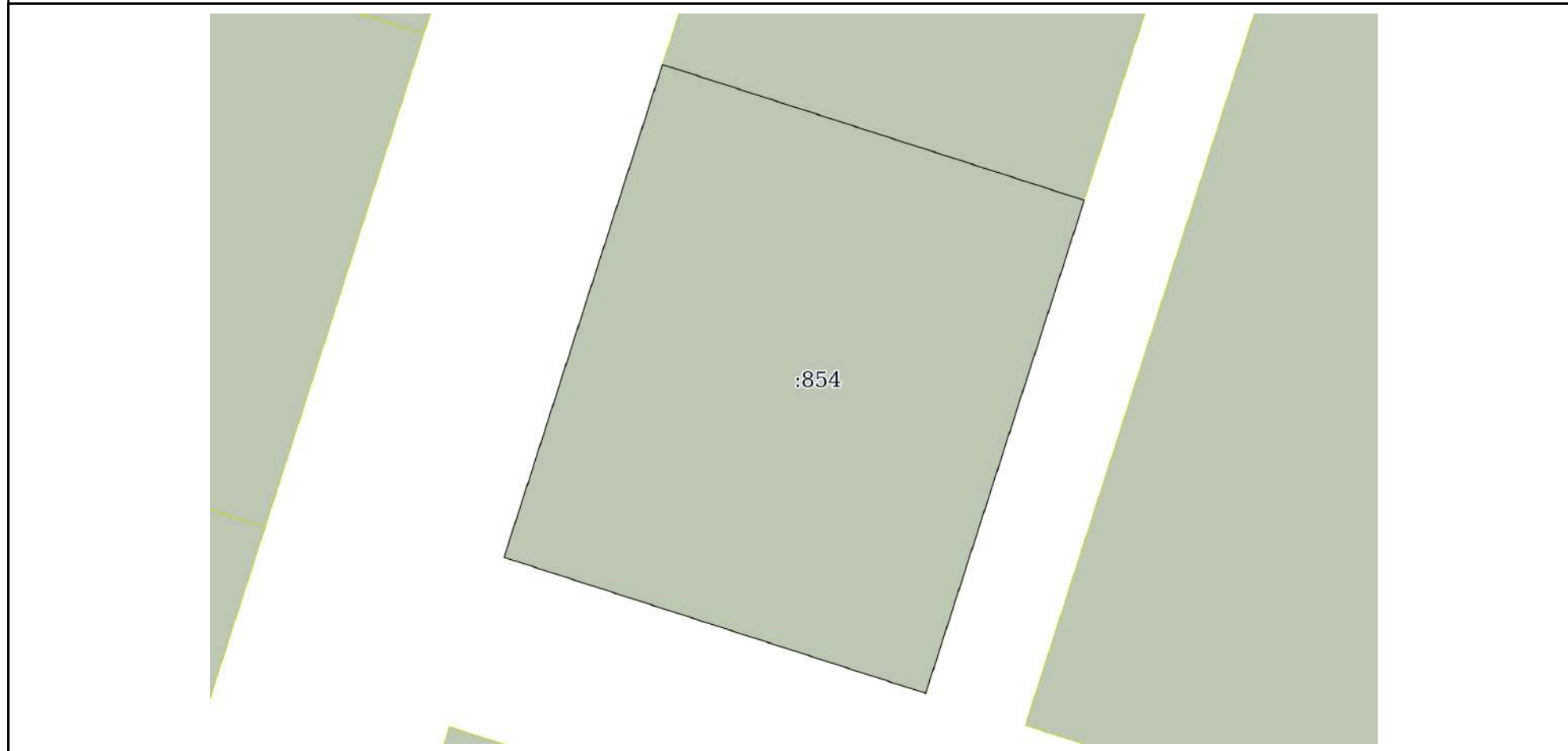
полное наименование должности	подпись	инициалы, фамилия

М.П.

Выписка из Единого государственного реестра недвижимости об объекте недвижимости  
 Описание местоположения земельного участка

Земельный участок			
вид объекта недвижимости			
Лист № 1 раздела 3	Всего листов раздела 3: 1	Всего разделов: 5	Всего листов выписки: 7
26.01.2022г. № КУВИ-001/2022-10690224			
Кадастровый номер:		04:03:070501:854	

План (чертеж, схема) земельного участка



Масштаб 1:400      Условные обозначения:

полное наименование должности	подпись	инициалы, фамилия

М.П.

## Выписка из Единого государственного реестра недвижимости об объекте недвижимости

## Описание местоположения земельного участка

Земельный участок			
вид объекта недвижимости			
Лист № 1 раздела 3.1	Всего листов раздела 3.1: 1	Всего разделов: 5	Всего листов выписки: 7
26.01.2022г. № КУВИ-001/2022-10690224			
Кадастровый номер:		04:03:070501:854	

Описание местоположения границ земельного участка							
№ п/п	Номер точки		Дирекционный угол	Горизонтальное проложение, м	Описание закрепления на местности	Кадастровые номера смежных участков	Сведения об адресах правообладателей смежных земельных участков
	начальная	конечная					
1	2	3	4	5	6	7	8
1	1.1.1	1.1.2	107°50.2'	29.97	-	04:03:070501:853	Россия, Республика Алтай, г. Горно-Алтайск, ул. Черноплодная, д.8, кв. 1
2	1.1.2	1.1.3	197°51.0'	35.01	-	данные отсутствуют	данные отсутствуют
3	1.1.3	1.1.4	287°51.6'	29.96	-	данные отсутствуют	данные отсутствуют
4	1.1.4	1.1.1	17°50.3'	34.99	-	данные отсутствуют	данные отсутствуют

полное наименование должности	подпись	инициалы, фамилия
-------------------------------	---------	-------------------

М.П.

## Выписка из Единого государственного реестра недвижимости об объекте недвижимости

## Описание местоположения земельного участка

Земельный участок			
вид объекта недвижимости			
Лист № 1 раздела 3.2	Всего листов раздела 3.2: 1	Всего разделов: 5	Всего листов выписки: 7
26.01.2022г. № КУВИ-001/2022-10690224			
Кадастровый номер:		04:03:070501:854	

Сведения о характерных точках границы земельного участка				
Система координат 04.2				
Номер точки	Координаты, м		Описание закрепления на местности	Средняя квадратичная погрешность определения координат характерных точек границ земельного участка, м
	X	Y		
1	2	3	4	5
1	640417.29	2206102.16	-	0.12
2	640408.11	2206130.69	-	0.12
3	640374.79	2206119.96	-	0.12
4	640383.98	2206091.44	-	0.12
5	640417.29	2206102.16	-	0.12

полное наименование должности	подпись	инициалы, фамилия

М.П.

Филиал федерального государственного бюджетного учреждения «Федеральная кадастровая палата Федеральной службы государственной регистрации кадастра и картографии» по Республике Алтай  
полное наименование органа регистрации прав

Выписка из Единого государственного реестра недвижимости об объекте недвижимости

Сведения о характеристиках объекта недвижимости

На основании запроса от 26.01.2022, поступившего на рассмотрение 26.01.2022, сообщаем, что согласно записям Единого государственного реестра недвижимости:

Раздел 1 Лист 1

Земельный участок			
вид объекта недвижимости			

Лист № 1 раздела 1	Всего листов раздела 1: 2	Всего разделов: 5	Всего листов выписки: 7
--------------------	---------------------------	-------------------	-------------------------

26.01.2022г. № КУВИ-001/2022-10690147	
Кадастровый номер:	04:03:070501:861
Номер кадастрового квартала:	04:03:070501
Дата присвоения кадастрового номера:	09.07.2012

Ранее присвоенный государственный учетный номер:	данные отсутствуют
Местоположение:	Республика Алтай, Турочакский район, с. Кебезень, ул. Сосновая, 13
Площадь:	1049 +/- 23
Кадастровая стоимость, руб.:	187162.58
Кадастровые номера расположенных в пределах земельного участка объектов недвижимости:	данные отсутствуют
Кадастровые номера объектов недвижимости, из которых образован объект недвижимости:	данные отсутствуют
Кадастровые номера образованных объектов недвижимости:	данные отсутствуют
Категория земель:	Земли населенных пунктов
Виды разрешенного использования:	Для индивидуального жилищного строительства
Сведения о кадастровом инженерере:	данные отсутствуют
Сведения о лесах, водных объектах и об иных природных объектах, расположенных в пределах земельного участка:	данные отсутствуют
Сведения о том, что земельный участок полностью расположен в границах зоны с особыми условиями использования территории, территории объекта культурного наследия, публичного сервитута:	данные отсутствуют
Сведения о том, что земельный участок расположен в границах особой экономической зоны, территории опережающего социально-экономического развития, зоны территориального развития в Российской Федерации, игровой зоны:	данные отсутствуют

полное наименование должности	подпись	инициалы, фамилия
-------------------------------	---------	-------------------

М.П.

Земельный участок			
вид объекта недвижимости			
Лист № 2 раздела 1	Всего листов раздела 1: 2	Всего разделов: 5	Всего листов выписки: 7
26.01.2022г. № КУВИ-001/2022-10690147			
Кадастровый номер:		04:03:070501:861	
Сведения о том, что земельный участок расположен в границах особо охраняемой природной территории, охотничьих угодий, лесничеств:		данные отсутствуют	
Сведения о результатах проведения государственного земельного надзора:		данные отсутствуют	
Сведения о расположении земельного участка в границах территории, в отношении которой утвержден проект межевания территории:		данные отсутствуют	
Условный номер земельного участка:		данные отсутствуют	
Сведения о принятии акта и (или) заключении договора, предусматривающих предоставление в соответствии с земельным законодательством исполнительным органом государственным органом власти или органом местного самоуправления, находящегося в государственной или муниципальной собственности земельного участка для строительства наемного дома социального использования или наемного дома коммерческого использования:		данные отсутствуют	
Сведения о том, что земельный участок или земельные участки образованы на основании решения об изъятии земельного участка и (или) расположенного на нем объекта недвижимости для государственных или муниципальных нужд:		данные отсутствуют	
Сведения о том, что земельный участок образован из земель или земельного участка, государственная собственность на которые не разграничена:		данные отсутствуют	
Сведения о наличии земельного спора о местоположении границ земельных участков:		данные отсутствуют	
Статус записи об объекте недвижимости:		Сведения об объекте недвижимости имеют статус "актуальные"	
Особые отметки:		Для данного земельного участка обеспечен доступ посредством земельного участка (земельных участков) с кадастровым номером (кадастровыми номерами): Земли общего пользования. Сведения, необходимые для заполнения раздела: 4 - Сведения о частях земельного участка, отсутствуют.	
Получатель выписки:		Прокопьев Андрей Павлович, действующий(ая) на основании документа "" АДМИНИСТРАЦИЯ МУНИЦИПАЛЬНОГО ОБРАЗОВАНИЯ "ТУРОЧАКСКИЙ РАЙОН"	

полное наименование должности	подпись	инициалы, фамилия

М.П.

## Выписка из Единого государственного реестра недвижимости об объекте недвижимости

## Сведения о зарегистрированных правах

Земельный участок			
вид объекта недвижимости			
Лист № 1 раздела 2	Всего листов раздела 2: 2	Всего разделов: 5	Всего листов выписки: 7
26.01.2022г. № КУВИ-001/2022-10690147			
Кадастровый номер:		04:03:070501:861	

1	Правообладатель (правообладатели):	1.1	
2	Вид, номер, дата и время государственной регистрации права:	2.1	Собственность 04-02-02/042/2014-453 09.10.2014 14:43:13
3	Сведения об осуществлении государственной регистрации сделки, права без необходимого в силу закона согласия третьего лица, органа:	3.1	данные отсутствуют
4	Ограничение прав и обременение объекта недвижимости:	не зарегистрировано	
5	Договоры участия в долевом строительстве:	не зарегистрировано	
6	Заявленные в судебном порядке права требования:	данные отсутствуют	
7	Сведения о возражении в отношении зарегистрированного права:	данные отсутствуют	
8	Сведения о наличии решения об изъятии объекта недвижимости для государственных и муниципальных нужд:	данные отсутствуют	
9	Сведения о невозможности государственной регистрации без личного участия правообладателя или его законного представителя:	данные отсутствуют	
10	Правопритязания и сведения о наличии поступивших, но не рассмотренных заявлений о проведении государственной регистрации права (перехода, прекращения права), ограничения права или обременения объекта недвижимости, сделки в отношении объекта недвижимости:	Представлены документы на государственную регистрацию:	

полное наименование должности	подпись	инициалы, фамилия
-------------------------------	---------	-------------------

М.П.



Земельный участок			
вид объекта недвижимости			
Лист № 2 раздела 2	Всего листов раздела 2: 2	Всего разделов: 5	Всего листов выписки: 7
26.01.2022г. № КУВИ-001/2022-10690147			
Кадастровый номер:		04:03:070501:861	
11	Сведения о невозможности государственной регистрации перехода, прекращения, ограничения права на земельный участок из земель сельскохозяйственного назначения:	данные отсутствуют	

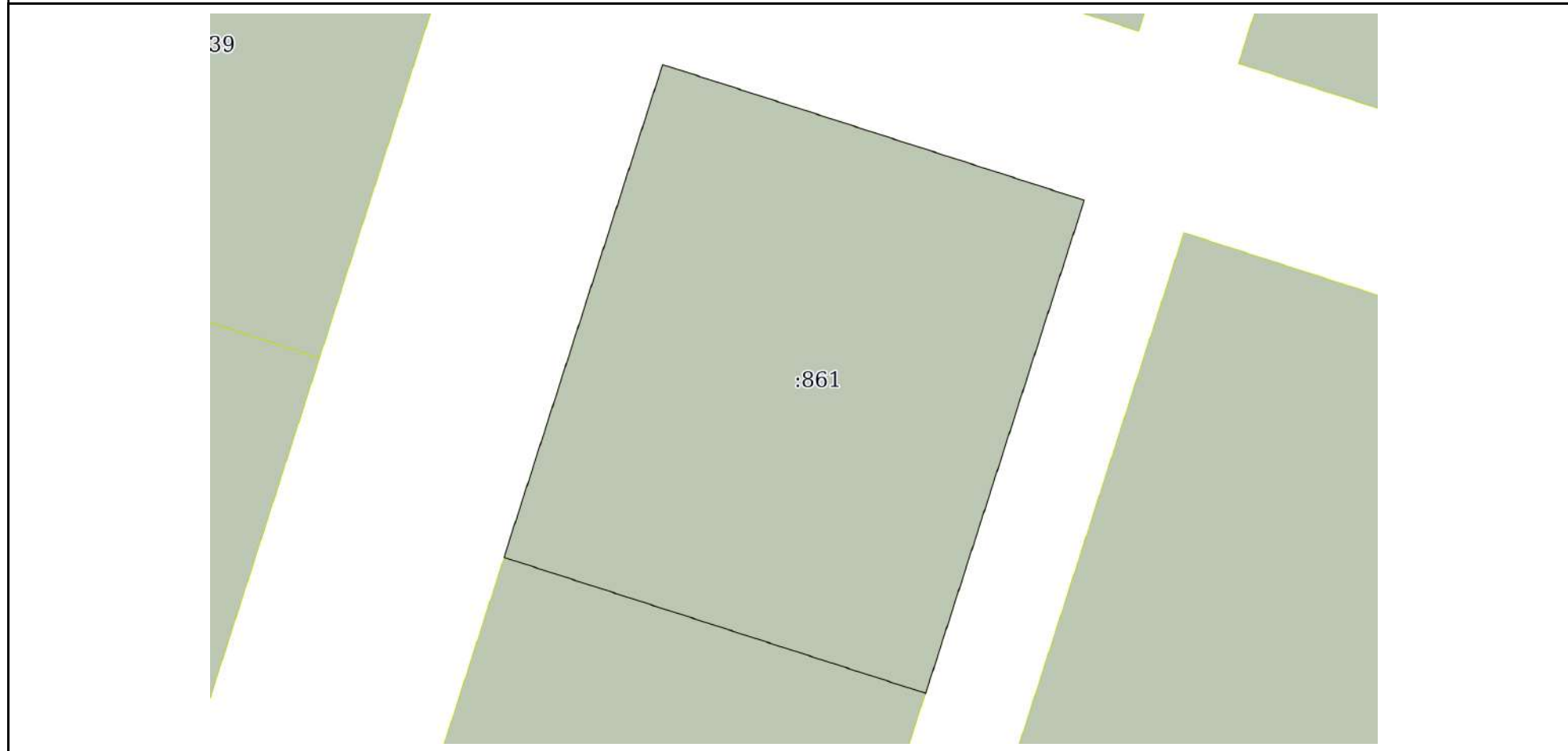
полное наименование должности	подпись	инициалы, фамилия
-------------------------------	---------	-------------------

М.П.

Выписка из Единого государственного реестра недвижимости об объекте недвижимости  
 Описание местоположения земельного участка

Земельный участок			
вид объекта недвижимости			
Лист № 1 раздела 3	Всего листов раздела 3: 1	Всего разделов: 5	Всего листов выписки: 7
26.01.2022г. № КУВИ-001/2022-10690147			
Кадастровый номер:		04:03:070501:861	

План (чертеж, схема) земельного участка



Масштаб 1:400      Условные обозначения:

полное наименование должности	подпись	инициалы, фамилия

М.П.

## Выписка из Единого государственного реестра недвижимости об объекте недвижимости

## Описание местоположения земельного участка

Земельный участок			
вид объекта недвижимости			
Лист № 1 раздела 3.1	Всего листов раздела 3.1: 1	Всего разделов: 5	Всего листов выписки: 7
26.01.2022г. № КУВИ-001/2022-10690147			
Кадастровый номер:		04:03:070501:861	

Описание местоположения границ земельного участка							
№ п/п	Номер точки		Дирекционный угол	Горизонтальное проложение, м	Описание закрепления на местности	Кадастровые номера смежных участков	Сведения об адресах правообладателей смежных земельных участков
	началь ная	конеч ная					
1	2	3	4	5	6	7	8
1	1.1.1	1.1.2	107°50.5`	29.96	-	данные отсутствуют	данные отсутствуют
2	1.1.2	1.1.3	197°51.0`	35.01	-	данные отсутствуют	данные отсутствуют
3	1.1.3	1.1.4	287°51.6`	29.96	-	04:03:070501:856	Россия, Республика Алтай, Турочакский район, с. Кебезень, ул. Береговая-Заречье, д.17, кв. 2
4	1.1.4	1.1.1	17°51.3`	35.0	-	данные отсутствуют	данные отсутствуют

полное наименование должности	подпись	инициалы, фамилия

М.П.

## Выписка из Единого государственного реестра недвижимости об объекте недвижимости

## Описание местоположения земельного участка

Земельный участок			
вид объекта недвижимости			
Лист № 1 раздела 3.2	Всего листов раздела 3.2: 1	Всего разделов: 5	Всего листов выписки: 7
26.01.2022г. № КУВИ-001/2022-10690147			
Кадастровый номер:		04:03:070501:861	

Сведения о характерных точках границы земельного участка				
Система координат 04.2				
Номер точки	Координаты, м		Описание закрепления на местности	Средняя квадратичная погрешность определения координат характерных точек границ земельного участка, м
	X	Y		
1	2	3	4	5
1	640372.55	2206087.76	-	0.12
2	640363.37	2206116.28	-	0.12
3	640330.05	2206105.55	-	0.12
4	640339.24	2206077.03	-	0.12
5	640372.55	2206087.76	-	0.12

полное наименование должности	подпись	инициалы, фамилия

М.П.

Филиал федерального государственного бюджетного учреждения «Федеральная кадастровая палата Федеральной службы государственной регистрации, кадастра и картографии» по Республике Алтай  
полное наименование органа регистрации прав

Выписка из Единого государственного реестра недвижимости об объекте недвижимости

Сведения о характеристиках объекта недвижимости

На основании запроса от 26.01.2022, поступившего на рассмотрение 26.01.2022, сообщаем, что согласно записям Единого государственного реестра недвижимости:

Раздел 1 Лист 1

Земельный участок			
вид объекта недвижимости			

Лист № 1 раздела 1	Всего листов раздела 1: 2	Всего разделов: 5	Всего листов выписки: 7
--------------------	---------------------------	-------------------	-------------------------

27.01.2022г. № КУВИ-001/2022-10690240	
Кадастровый номер:	04:03:070501:856
Номер кадастрового квартала:	04:03:070501
Дата присвоения кадастрового номера:	05.07.2012

Ранее присвоенный государственный учетный номер:	данные отсутствуют
Местоположение:	Республика Алтай, Турочакский район, с. Кебезень, ул. Сосновая, 15
Площадь:	1049 +/- 23
Кадастровая стоимость, руб.:	187162.58
Кадастровые номера расположенных в пределах земельного участка объектов недвижимости:	данные отсутствуют
Кадастровые номера объектов недвижимости, из которых образован объект недвижимости:	данные отсутствуют
Кадастровые номера образованных объектов недвижимости:	данные отсутствуют
Категория земель:	Земли населенных пунктов
Виды разрешенного использования:	Для индивидуального жилищного строительства
Сведения о кадастровом инженере:	данные отсутствуют
Сведения о лесах, водных объектах и об иных природных объектах, расположенных в пределах земельного участка:	данные отсутствуют
Сведения о том, что земельный участок полностью расположен в границах зоны с особыми условиями использования территории, территории объекта культурного наследия, публичного сервитута:	данные отсутствуют
Сведения о том, что земельный участок расположен в границах особой экономической зоны, территории опережающего социально-экономического развития, зоны территориального развития в Российской Федерации, игровой зоны:	данные отсутствуют

полное наименование должности	подпись	инициалы, фамилия
-------------------------------	---------	-------------------

М.П.

Земельный участок			
вид объекта недвижимости			
Лист № 2 раздела 1	Всего листов раздела 1: 2	Всего разделов: 5	Всего листов выписки: 7
27.01.2022г. № КУВИ-001/2022-10690240			
Кадастровый номер:		04:03:070501:856	
Сведения о том, что земельный участок расположен в границах особо охраняемой природной территории, охотничьих угодий, лесничеств:		данные отсутствуют	
Сведения о результатах проведения государственного земельного надзора:		данные отсутствуют	
Сведения о расположении земельного участка в границах территории, в отношении которой утвержден проект межевания территории:		данные отсутствуют	
Условный номер земельного участка:		данные отсутствуют	
Сведения о принятии акта и (или) заключении договора, предусматривающих предоставление в соответствии с земельным законодательством исполнительным органом государственным органом власти или органом местного самоуправления, находящегося в государственной или муниципальной собственности земельного участка для строительства наемного дома социального использования или наемного дома коммерческого использования:		данные отсутствуют	
Сведения о том, что земельный участок или земельные участки образованы на основании решения об изъятии земельного участка и (или) расположенного на нем объекта недвижимости для государственных или муниципальных нужд:		данные отсутствуют	
Сведения о том, что земельный участок образован из земель или земельного участка, государственная собственность на которые не разграничена:		данные отсутствуют	
Сведения о наличии земельного спора о местоположении границ земельных участков:		данные отсутствуют	
Статус записи об объекте недвижимости:		Сведения об объекте недвижимости имеют статус "актуальные"	
Особые отметки:		Для данного земельного участка обеспечен доступ посредством земельного участка (земельных участков) с кадастровым номером (кадастровыми номерами): Земли общего пользования. Сведения, необходимые для заполнения раздела: 4 - Сведения о частях земельного участка, отсутствуют.	
Получатель выписки:		Прокопьев Андрей Павлович, действующий(ая) на основании документа "" АДМИНИСТРАЦИЯ МУНИЦИПАЛЬНОГО ОБРАЗОВАНИЯ "ТУРОЧАКСКИЙ РАЙОН"	

полное наименование должности	подпись	инициалы, фамилия

М.П.

## Выписка из Единого государственного реестра недвижимости об объекте недвижимости

## Сведения о зарегистрированных правах

Земельный участок			
вид объекта недвижимости			
Лист № 1 раздела 2	Всего листов раздела 2: 2	Всего разделов: 5	Всего листов выписки: 7
27.01.2022г. № КУВИ-001/2022-10690240			
Кадастровый номер:		04:03:070501:856	

1	Правообладатель (правообладатели):	1.1	
2	Вид, номер, дата и время государственной регистрации права:	2.1	Собственность 04-02-02/042/2014-507 16.10.2014 15:32:18
3	Сведения об осуществлении государственной регистрации сделки, права без необходимого в силу закона согласия третьего лица, органа:	3.1	данные отсутствуют
4	Ограничение прав и обременение объекта недвижимости:	не зарегистрировано	
5	Договоры участия в долевом строительстве:	не зарегистрировано	
6	Заявленные в судебном порядке права требования:	данные отсутствуют	
7	Сведения о возражении в отношении зарегистрированного права:	данные отсутствуют	
8	Сведения о наличии решения об изъятии объекта недвижимости для государственных и муниципальных нужд:	данные отсутствуют	
9	Сведения о невозможности государственной регистрации без личного участия правообладателя или его законного представителя:	данные отсутствуют	
10	Правопритязания и сведения о наличии поступивших, но не рассмотренных заявлений о проведении государственной регистрации права (перехода, прекращения права), ограничения права или обременения объекта недвижимости, сделки в отношении объекта недвижимости:	Представлены документы на государственную регистрацию:	

полное наименование должности	подпись	инициалы, фамилия
-------------------------------	---------	-------------------

М.П.

Земельный участок			
вид объекта недвижимости			
Лист № 2 раздела 2	Всего листов раздела 2: 2	Всего разделов: 5	Всего листов выписки: 7
27.01.2022г. № КУВИ-001/2022-10690240			
Кадастровый номер:		04:03:070501:856	
11	Сведения о невозможности государственной регистрации перехода, прекращения, ограничения права на земельный участок из земель сельскохозяйственного назначения:	данные отсутствуют	

полное наименование должности	подпись	инициалы, фамилия
-------------------------------	---------	-------------------

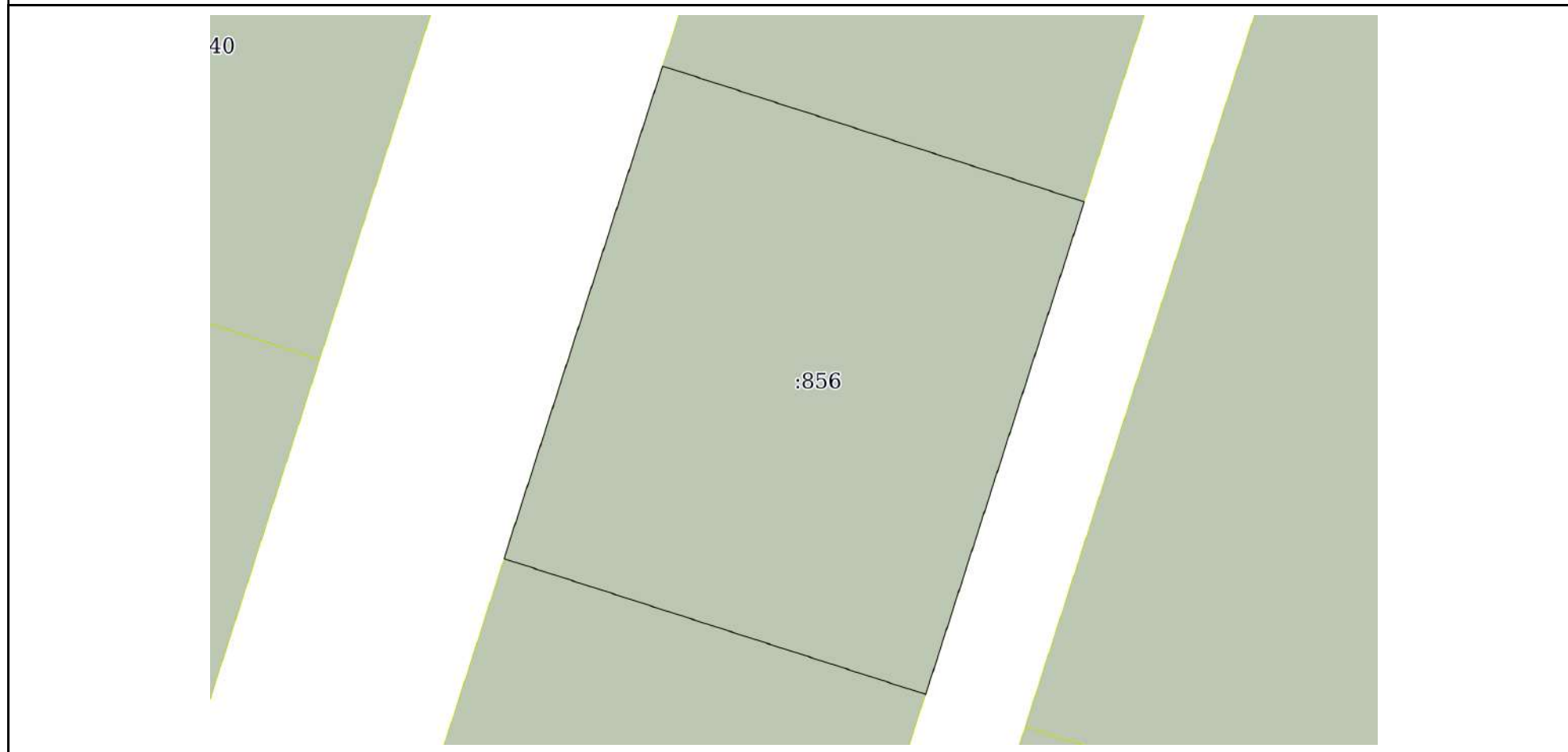
М.П.



Выписка из Единого государственного реестра недвижимости об объекте недвижимости  
 Описание местоположения земельного участка

Земельный участок			
вид объекта недвижимости			
Лист № 1 раздела 3	Всего листов раздела 3: 1	Всего разделов: 5	Всего листов выписки: 7
27.01.2022г. № КУВИ-001/2022-10690240			
Кадастровый номер:		04:03:070501:856	

План (чертеж, схема) земельного участка



Масштаб 1:400      Условные обозначения:

полное наименование должности	подпись	инициалы, фамилия

М.П.

## Выписка из Единого государственного реестра недвижимости об объекте недвижимости

## Описание местоположения земельного участка

Земельный участок			
вид объекта недвижимости			
Лист № 1 раздела 3.1	Всего листов раздела 3.1: 1	Всего разделов: 5	Всего листов выписки: 7
27.01.2022г. № КУВИ-001/2022-10690240			
Кадастровый номер:		04:03:070501:856	

Описание местоположения границ земельного участка							
№ п/п	Номер точки		Дирекционный угол	Горизонтальное проложение, м	Описание закрепления на местности	Кадастровые номера смежных участков	Сведения об адресах правообладателей смежных земельных участков
	началь ная	конечн ая					
1	2	3	4	5	6	7	8
1	1.1.1	1.1.2	107°51.6'	29.96	-	04:03:070501:861	Россия, Республика Алтай, Турочакский район, с. Кебезень, ул. Промартельская, д.12
2	1.1.2	1.1.3	197°51.3'	35.0	-	данные отсутствуют	данные отсутствуют
3	1.1.3	1.1.4	287°50.5'	29.96	-	04:03:070501:863	Россия, Республика Алтай, Турочакский район, с. Кебезень, ул. Зеленая, д.17
4	1.1.4	1.1.1	17°51.0'	35.01	-	данные отсутствуют	данные отсутствуют

полное наименование должности	подпись	инициалы, фамилия
-------------------------------	---------	-------------------

М.П.

## Выписка из Единого государственного реестра недвижимости об объекте недвижимости

## Описание местоположения земельного участка

Земельный участок			
вид объекта недвижимости			
Лист № 1 раздела 3.2	Всего листов раздела 3.2: 1	Всего разделов: 5	Всего листов выписки: 7
27.01.2022г. № КУВИ-001/2022-10690240			
Кадастровый номер:		04:03:070501:856	

Сведения о характерных точках границы земельного участка				
Система координат 04.2				
Номер точки	Координаты, м		Описание закрепления на местности	Средняя квадратичная погрешность определения координат характерных точек границ земельного участка, м
	X	Y		
1	2	3	4	5
1	640339.24	2206077.03	-	0.12
2	640330.05	2206105.55	-	0.12
3	640296.74	2206094.82	-	0.12
4	640305.92	2206066.3	-	0.12
5	640339.24	2206077.03	-	0.12

полное наименование должности	подпись	инициалы, фамилия

М.П.

Филиал федерального государственного бюджетного учреждения «Федеральная кадастровая палата Федеральной службы государственной регистрации, кадастра и картографии» по Республике Алтай  
полное наименование органа регистрации прав

Выписка из Единого государственного реестра недвижимости об объекте недвижимости

Сведения о характеристиках объекта недвижимости

На основании запроса от 26.01.2022, поступившего на рассмотрение 26.01.2022, сообщаем, что согласно записям Единого государственного реестра недвижимости:

Раздел 1 Лист 1

Земельный участок			
вид объекта недвижимости			

Лист № 1 раздела 1	Всего листов раздела 1: 2	Всего разделов: 5	Всего листов выписки: 7
--------------------	---------------------------	-------------------	-------------------------

26.01.2022г. № КУВИ-001/2022-10690192	
Кадастровый номер:	04:03:070501:863
Номер кадастрового квартала:	04:03:070501
Дата присвоения кадастрового номера:	09.07.2012

Ранее присвоенный государственный учетный номер:	данные отсутствуют
Местоположение:	Республика Алтай, Турочакский район, с. Кебезень, ул. Сосновая, 17
Площадь:	1049 +/- 23
Кадастровая стоимость, руб.:	187162.58
Кадастровые номера расположенных в пределах земельного участка объектов недвижимости:	данные отсутствуют
Кадастровые номера объектов недвижимости, из которых образован объект недвижимости:	данные отсутствуют
Кадастровые номера образованных объектов недвижимости:	данные отсутствуют
Категория земель:	Земли населенных пунктов
Виды разрешенного использования:	Для индивидуального жилищного строительства
Сведения о кадастровом инженерере:	данные отсутствуют
Сведения о лесах, водных объектах и об иных природных объектах, расположенных в пределах земельного участка:	данные отсутствуют
Сведения о том, что земельный участок полностью расположен в границах зоны с особыми условиями использования территории, территории объекта культурного наследия, публичного сервитута:	данные отсутствуют
Сведения о том, что земельный участок расположен в границах особой экономической зоны, территории опережающего социально-экономического развития, зоны территориального развития в Российской Федерации, игровой зоны:	данные отсутствуют

полное наименование должности	подпись	инициалы, фамилия
-------------------------------	---------	-------------------

М.П.

Земельный участок			
вид объекта недвижимости			
Лист № 2 раздела 1	Всего листов раздела 1: 2	Всего разделов: 5	Всего листов выписки: 7
26.01.2022г. № КУВИ-001/2022-10690192			
Кадастровый номер:		04:03:070501:863	
Сведения о том, что земельный участок расположен в границах особо охраняемой природной территории, охотничьих угодий, лесничеств:		данные отсутствуют	
Сведения о результатах проведения государственного земельного надзора:		данные отсутствуют	
Сведения о расположении земельного участка в границах территории, в отношении которой утвержден проект межевания территории:		данные отсутствуют	
Условный номер земельного участка:		данные отсутствуют	
Сведения о принятии акта и (или) заключении договора, предусматривающих предоставление в соответствии с земельным законодательством исполнительным органом государственным органом власти или органом местного самоуправления, находящегося в государственной или муниципальной собственности земельного участка для строительства наемного дома социального использования или наемного дома коммерческого использования:		данные отсутствуют	
Сведения о том, что земельный участок или земельные участки образованы на основании решения об изъятии земельного участка и (или) расположенного на нем объекта недвижимости для государственных или муниципальных нужд:		данные отсутствуют	
Сведения о том, что земельный участок образован из земель или земельного участка, государственная собственность на которые не разграничена:		данные отсутствуют	
Сведения о наличии земельного спора о местоположении границ земельных участков:		данные отсутствуют	
Статус записи об объекте недвижимости:		Сведения об объекте недвижимости имеют статус "актуальные"	
Особые отметки:		Для данного земельного участка обеспечен доступ посредством земельного участка (земельных участков) с кадастровым номером (кадастровыми номерами): Земли общего пользования. Сведения, необходимые для заполнения раздела: 4 - Сведения о частях земельного участка, отсутствуют.	
Получатель выписки:		Прокопьев Андрей Павлович, действующий(ая) на основании документа "" АДМИНИСТРАЦИЯ МУНИЦИПАЛЬНОГО ОБРАЗОВАНИЯ "ТУРОЧАКСКИЙ РАЙОН"	

полное наименование должности	подпись	инициалы, фамилия

М.П.

## Выписка из Единого государственного реестра недвижимости об объекте недвижимости

## Сведения о зарегистрированных правах

Земельный участок			
вид объекта недвижимости			
Лист № 1 раздела 2	Всего листов раздела 2: 2	Всего разделов: 5	Всего листов выписки: 7
26.01.2022г. № КУВИ-001/2022-10690192			
Кадастровый номер:		04:03:070501:863	

1	Правообладатель (правообладатели):	1.1	
2	Вид, номер, дата и время государственной регистрации права:	2.1	Собственность 04-02-02/042/2014-376 30.09.2014 16:44:07
3	Сведения об осуществлении государственной регистрации сделки, права без необходимого в силу закона согласия третьего лица, органа:	3.1	данные отсутствуют
4	Ограничение прав и обременение объекта недвижимости:	не зарегистрировано	
5	Договоры участия в долевом строительстве:	не зарегистрировано	
6	Заявленные в судебном порядке права требования:	данные отсутствуют	
7	Сведения о возражении в отношении зарегистрированного права:	данные отсутствуют	
8	Сведения о наличии решения об изъятии объекта недвижимости для государственных и муниципальных нужд:	данные отсутствуют	
9	Сведения о невозможности государственной регистрации без личного участия правообладателя или его законного представителя:	данные отсутствуют	
10	Правопритязания и сведения о наличии поступивших, но не рассмотренных заявлений о проведении государственной регистрации права (перехода, прекращения права), ограничения права или обременения объекта недвижимости, сделки в отношении объекта недвижимости:	Представлены документы на государственную регистрацию:	

полное наименование должности	подпись	инициалы, фамилия
-------------------------------	---------	-------------------

М.П.

Земельный участок			
вид объекта недвижимости			
Лист № 2 раздела 2	Всего листов раздела 2: 2	Всего разделов: 5	Всего листов выписки: 7
26.01.2022г. № КУВИ-001/2022-10690192			
Кадастровый номер:		04:03:070501:863	
11	Сведения о невозможности государственной регистрации перехода, прекращения, ограничения права на земельный участок из земель сельскохозяйственного назначения:	данные отсутствуют	

полное наименование должности	подпись	инициалы, фамилия
-------------------------------	---------	-------------------

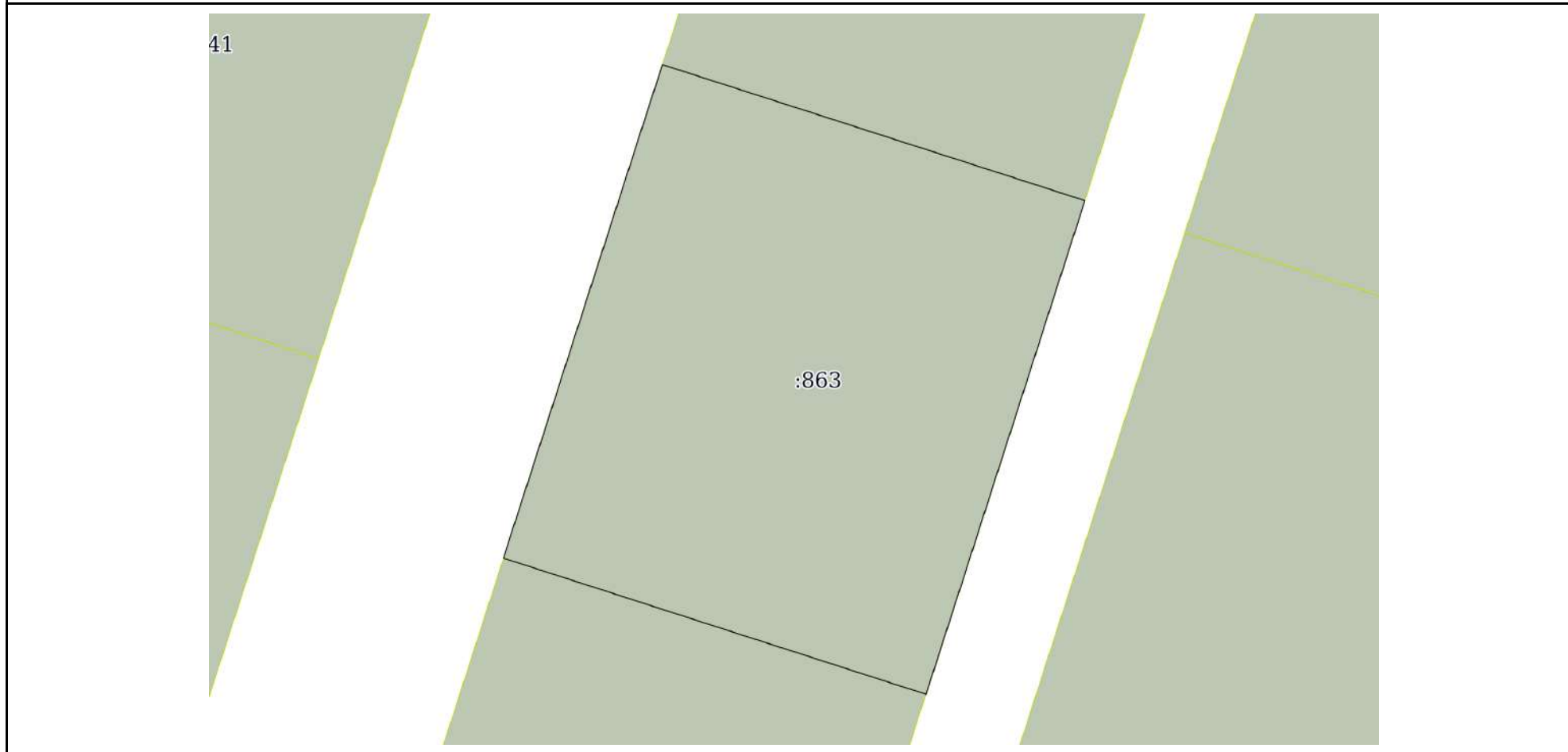
М.П.

## Выписка из Единого государственного реестра недвижимости об объекте недвижимости

## Описание местоположения земельного участка

Земельный участок			
вид объекта недвижимости			
Лист № 1 раздела 3	Всего листов раздела 3: 1	Всего разделов: 5	Всего листов выписки: 7
26.01.2022г. № КУВИ-001/2022-10690192			
Кадастровый номер:		04:03:070501:863	

## План (чертеж, схема) земельного участка



Масштаб 1:400

Условные обозначения:

полное наименование должности	подпись	инициалы, фамилия
-------------------------------	---------	-------------------

М.П.



## Выписка из Единого государственного реестра недвижимости об объекте недвижимости

## Описание местоположения земельного участка

Земельный участок			
вид объекта недвижимости			
Лист № 1 раздела 3.1	Всего листов раздела 3.1: 1	Всего разделов: 5	Всего листов выписки: 7
26.01.2022г. № КУВИ-001/2022-10690192			
Кадастровый номер:		04:03:070501:863	

Описание местоположения границ земельного участка							
№ п/п	Номер точки		Дирекционный угол	Горизонтальное проложение, м	Описание закрепления на местности	Кадастровые номера смежных участков	Сведения об адресах правообладателей смежных земельных участков
	начальная	конечная					
1	2	3	4	5	6	7	8
1	1.1.1	1.1.2	107°50.5`	29.96	-	04:03:070501:856	Россия, Республика Алтай, Турочакский район, с. Кебезень, ул. Береговая-Заречье, д.17, кв. 2
2	1.1.2	1.1.3	197°50.0`	35.0	-	данные отсутствуют	данные отсутствуют
3	1.1.3	1.1.4	287°51.3`	29.97	-	04:03:070501:855	Россия, Республика Алтай, Турочакский район, с. Кебезень, пер. Зеленый, д.9; Россия, Республика Алтай, Турочакский район, с. Кебезень, пер. Зеленый, д.9
4	1.1.4	1.1.1	17°51.3`	35.0	-	данные отсутствуют	данные отсутствуют

полное наименование должности	подпись	инициалы, фамилия
-------------------------------	---------	-------------------

М.П.

## Выписка из Единого государственного реестра недвижимости об объекте недвижимости

## Описание местоположения земельного участка

Земельный участок			
вид объекта недвижимости			
Лист № 1 раздела 3.2	Всего листов раздела 3.2: 1	Всего разделов: 5	Всего листов выписки: 7
26.01.2022г. № КУВИ-001/2022-10690192			
Кадастровый номер:		04:03:070501:863	

Сведения о характерных точках границы земельного участка				
Система координат 04.2				
Номер точки	Координаты, м		Описание закрепления на местности	Средняя квадратичная погрешность определения координат характерных точек границ земельного участка, м
	X	Y		
1	2	3	4	5
1	640305.92	2206066.3	-	0.12
2	640296.74	2206094.82	-	0.12
3	640263.42	2206084.1	-	0.12
4	640272.61	2206055.57	-	0.12
5	640305.92	2206066.3	-	0.12

полное наименование должности	подпись	инициалы, фамилия

М.П.

Выписка из Единого государственного реестра недвижимости об объекте недвижимости

Сведения о характеристиках объекта недвижимости

На основании запроса от 26.01.2022, поступившего на рассмотрение 26.01.2022, сообщаем, что согласно записям Единого государственного реестра недвижимости:

Раздел 1 Лист 1

Земельный участок			
вид объекта недвижимости			

Лист № 1 раздела 1	Всего листов раздела 1: 2	Всего разделов: 5	Всего листов выписки: 7
--------------------	---------------------------	-------------------	-------------------------

27.01.2022г. № КУВИ-001/2022-10690186	
Кадастровый номер:	04:03:070501:855
Номер кадастрового квартала:	04:03:070501
Дата присвоения кадастрового номера:	05.07.2012

Ранее присвоенный государственный учетный номер:	данные отсутствуют
Местоположение:	Республика Алтай, Турочакский район, с. Кебезень, ул. Сосновая, 19
Площадь:	1049 +/- 23
Кадастровая стоимость, руб.:	187162.58
Кадастровые номера расположенных в пределах земельного участка объектов недвижимости:	данные отсутствуют
Кадастровые номера объектов недвижимости, из которых образован объект недвижимости:	данные отсутствуют
Кадастровые номера образованных объектов недвижимости:	данные отсутствуют
Категория земель:	Земли населенных пунктов
Виды разрешенного использования:	Для ведения личного подсобного хозяйства
Сведения о кадастровом инженерере:	данные отсутствуют
Сведения о лесах, водных объектах и об иных природных объектах, расположенных в пределах земельного участка:	данные отсутствуют
Сведения о том, что земельный участок полностью расположен в границах зоны с особыми условиями использования территории, территории объекта культурного наследия, публичного сервитута:	данные отсутствуют
Сведения о том, что земельный участок расположен в границах особой экономической зоны, территории опережающего социально-экономического развития, зоны территориального развития в Российской Федерации, игровой зоны:	данные отсутствуют

полное наименование должности	подпись	инициалы, фамилия
-------------------------------	---------	-------------------

М.П.

Земельный участок			
вид объекта недвижимости			
Лист № 2 раздела 1	Всего листов раздела 1: 2	Всего разделов: 5	Всего листов выписки: 7
27.01.2022г. № КУВИ-001/2022-10690186			
Кадастровый номер:		04:03:070501:855	
Сведения о том, что земельный участок расположен в границах особо охраняемой природной территории, охотничьих угодий, лесничеств:		данные отсутствуют	
Сведения о результатах проведения государственного земельного надзора:		данные отсутствуют	
Сведения о расположении земельного участка в границах территории, в отношении которой утвержден проект межевания территории:		данные отсутствуют	
Условный номер земельного участка:		данные отсутствуют	
Сведения о принятии акта и (или) заключении договора, предусматривающих предоставление в соответствии с земельным законодательством исполнительным органом государственным органом власти или органом местного самоуправления, находящегося в государственной или муниципальной собственности земельного участка для строительства наемного дома социального использования или наемного дома коммерческого использования:		данные отсутствуют	
Сведения о том, что земельный участок или земельные участки образованы на основании решения об изъятии земельного участка и (или) расположенного на нем объекта недвижимости для государственных или муниципальных нужд:		данные отсутствуют	
Сведения о том, что земельный участок образован из земель или земельного участка, государственная собственность на которые не разграничена:		данные отсутствуют	
Сведения о наличии земельного спора о местоположении границ земельных участков:		данные отсутствуют	
Статус записи об объекте недвижимости:		Сведения об объекте недвижимости имеют статус "актуальные"	
Особые отметки:		Для данного земельного участка обеспечен доступ посредством земельного участка (земельных участков) с кадастровым номером (кадастровыми номерами): Земли общего пользования. Сведения, необходимые для заполнения раздела: 4 - Сведения о частях земельного участка, отсутствуют.	
Получатель выписки:		Прокопьев Андрей Павлович, действующий(ая) на основании документа "" АДМИНИСТРАЦИЯ МУНИЦИПАЛЬНОГО ОБРАЗОВАНИЯ "ТУРОЧАКСКИЙ РАЙОН"	

полное наименование должности	подпись	инициалы, фамилия

М.П.

## Выписка из Единого государственного реестра недвижимости об объекте недвижимости

## Сведения о зарегистрированных правах

Земельный участок			
вид объекта недвижимости			
Лист № 1 раздела 2	Всего листов раздела 2: 2	Всего разделов: 5	Всего листов выписки: 7
27.01.2022г. № КУВИ-001/2022-10690186			
Кадастровый номер:		04:03:070501:855	

1	Правообладатель (правообладатели):	1.1	
2	Вид, номер, дата и время государственной регистрации права:	2.1	Общая совместная собственность 04-02-02/002/2014-564 14.04.2014 16:17:54
3	Сведения об осуществлении государственной регистрации сделки, права без необходимого в силу закона согласия третьего лица, органа:	3.1	данные отсутствуют
4	Ограничение прав и обременение объекта недвижимости:	не зарегистрировано	
5	Договоры участия в долевом строительстве:	не зарегистрировано	
6	Заявленные в судебном порядке права требования:	данные отсутствуют	
7	Сведения о возражении в отношении зарегистрированного права:	данные отсутствуют	
8	Сведения о наличии решения об изъятии объекта недвижимости для государственных и муниципальных нужд:	данные отсутствуют	
9	Сведения о невозможности государственной регистрации без личного участия правообладателя или его законного представителя:	данные отсутствуют	
10	Правопритязания и сведения о наличии поступивших, но не рассмотренных заявлений о проведении государственной регистрации права (перехода, прекращения права), ограничения права или обременения объекта недвижимости, сделки в отношении объекта недвижимости:	Представлены документы на государственную регистрацию:	

полное наименование должности	подпись	инициалы, фамилия
-------------------------------	---------	-------------------

М.П.

Земельный участок			
вид объекта недвижимости			
Лист № 2 раздела 2	Всего листов раздела 2: 2	Всего разделов: 5	Всего листов выписки: 7
27.01.2022г. № КУВИ-001/2022-10690186			
Кадастровый номер:		04:03:070501:855	
11	Сведения о невозможности государственной регистрации перехода, прекращения, ограничения права на земельный участок из земель сельскохозяйственного назначения:	данные отсутствуют	

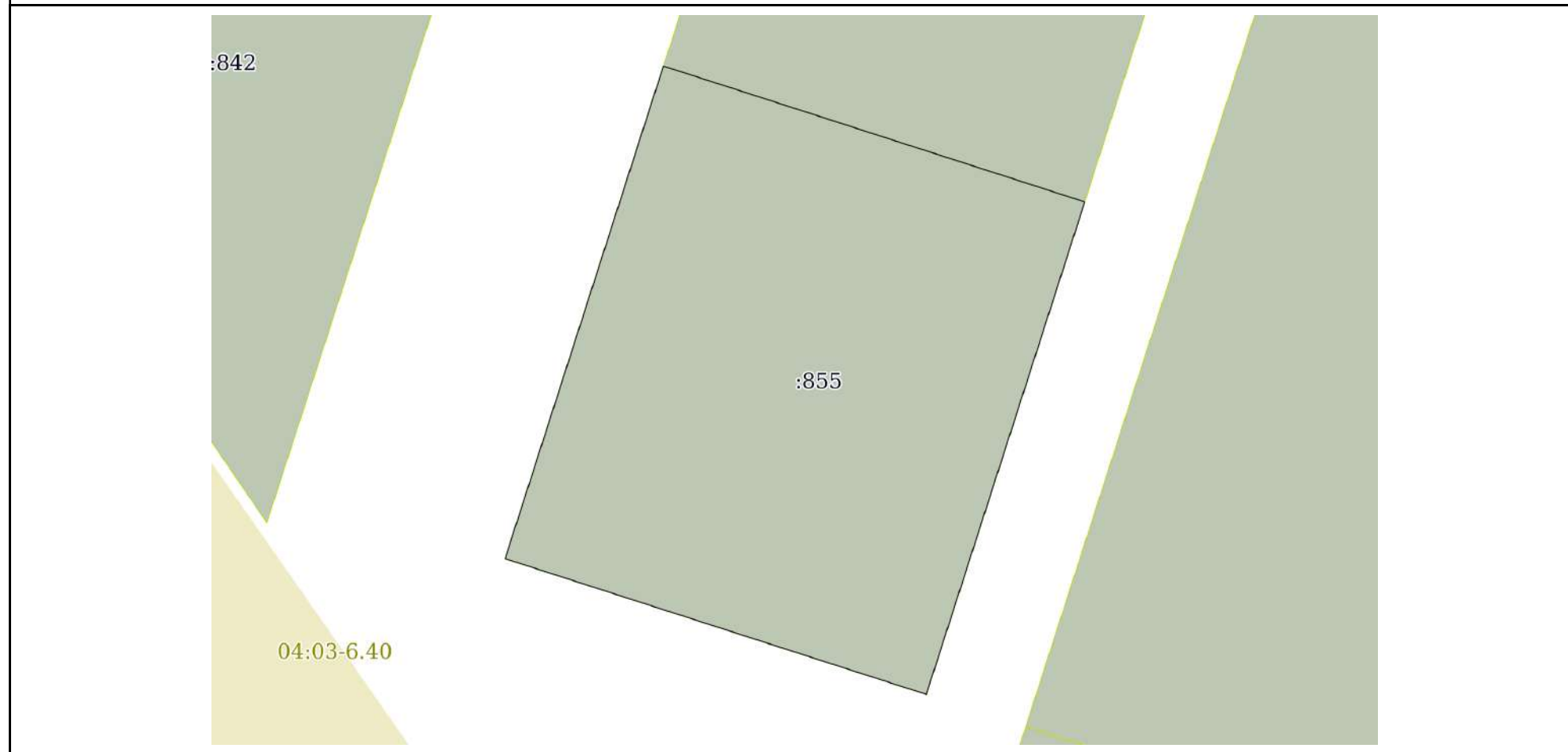
полное наименование должности	подпись	инициалы, фамилия

М.П.

Выписка из Единого государственного реестра недвижимости об объекте недвижимости  
 Описание местоположения земельного участка

Земельный участок			
вид объекта недвижимости			
Лист № 1 раздела 3	Всего листов раздела 3: 1	Всего разделов: 5	Всего листов выписки: 7
27.01.2022г. № КУВИ-001/2022-10690186			
Кадастровый номер:		04:03:070501:855	

План (чертеж, схема) земельного участка



Масштаб 1:400      Условные обозначения:

полное наименование должности	подпись	инициалы, фамилия

М.П.

## Выписка из Единого государственного реестра недвижимости об объекте недвижимости

## Описание местоположения земельного участка

Земельный участок			
вид объекта недвижимости			
Лист № 1 раздела 3.1	Всего листов раздела 3.1: 1	Всего разделов: 5	Всего листов выписки: 7
27.01.2022г. № КУВИ-001/2022-10690186			
Кадастровый номер:		04:03:070501:855	

Описание местоположения границ земельного участка							
№ п/п	Номер точки		Дирекционный угол	Горизонтальное проложение, м	Описание закрепления на местности	Кадастровые номера смежных участков	Сведения об адресах правообладателей смежных земельных участков
	начальн ая	конечн ая					
1	2	3	4	5	6	7	8
1	1.1.1	1.1.2	107°51.3`	29.97	-	04:03:070501:863	Россия, Республика Алтай, Турочакский район, с. Кебезень, ул. Зеленая, д.17
2	1.1.2	1.1.3	197°51.3`	35.0	-	данные отсутствуют	данные отсутствуют
3	1.1.3	1.1.4	287°50.5`	29.96	-	данные отсутствуют	данные отсутствуют
4	1.1.4	1.1.1	17°50.0`	35.0	-	данные отсутствуют	данные отсутствуют

полное наименование должности	подпись	инициалы, фамилия

М.П.



## Выписка из Единого государственного реестра недвижимости об объекте недвижимости

## Описание местоположения земельного участка

Земельный участок			
вид объекта недвижимости			
Лист № 1 раздела 3.2	Всего листов раздела 3.2: 1	Всего разделов: 5	Всего листов выписки: 7
27.01.2022г. № КУВИ-001/2022-10690186			
Кадастровый номер:		04:03:070501:855	

Сведения о характерных точках границы земельного участка				
Система координат 04.2				
Номер точки	Координаты, м		Описание закрепления на местности	Средняя квадратичная погрешность определения координат характерных точек границ земельного участка, м
	X	Y		
1	2	3	4	5
1	640272.61	2206055.57	-	0.12
2	640263.42	2206084.1	-	0.12
3	640230.11	2206073.37	-	0.12
4	640239.29	2206044.85	-	0.12
5	640272.61	2206055.57	-	0.12

полное наименование должности	подпись	инициалы, фамилия

М.П.

Филиал федерального государственного бюджетного учреждения «Федеральная кадастровая палата Федеральной службы государственной регистрации, кадастра и картографии» по Республике Алтай  
полное наименование органа регистрации прав

Выписка из Единого государственного реестра недвижимости об объекте недвижимости

Сведения о характеристиках объекта недвижимости

На основании запроса от 26.01.2022, поступившего на рассмотрение 26.01.2022, сообщаем, что согласно записям Единого государственного реестра недвижимости:

Раздел 1 Лист 1

Земельный участок			
вид объекта недвижимости			

Лист № 1 раздела 1	Всего листов раздела 1: 3	Всего разделов: 8	Всего листов выписки: 11
--------------------	---------------------------	-------------------	--------------------------

27.01.2022г. № КУВИ-001/2022-10690232	
Кадастровый номер:	04:03:070501:843
Номер кадастрового квартала:	04:03:070501
Дата присвоения кадастрового номера:	03.07.2012

Ранее присвоенный государственный учетный номер:	данные отсутствуют
Местоположение:	Республика Алтай, Турочакский район, с. Кебезень, ул. Сосновая, 4
Площадь:	1003 +/- 22
Кадастровая стоимость, руб.:	178955.26
Кадастровые номера расположенных в пределах земельного участка объектов недвижимости:	данные отсутствуют
Кадастровые номера объектов недвижимости, из которых образован объект недвижимости:	данные отсутствуют
Кадастровые номера образованных объектов недвижимости:	данные отсутствуют
Категория земель:	Земли населенных пунктов
Виды разрешенного использования:	Для индивидуального жилищного строительства
Сведения о кадастровом инженерере:	данные отсутствуют
Сведения о лесах, водных объектах и об иных природных объектах, расположенных в пределах земельного участка:	данные отсутствуют
Сведения о том, что земельный участок полностью расположен в границах зоны с особыми условиями использования территории, территории объекта культурного наследия, публичного сервитута:	данные отсутствуют
Сведения о том, что земельный участок расположен в границах особой экономической зоны, территории опережающего социально-экономического развития, зоны территориального развития в Российской Федерации, игровой зоны:	данные отсутствуют

полное наименование должности	подпись	инициалы, фамилия
-------------------------------	---------	-------------------

М.П.

Земельный участок			
вид объекта недвижимости			
Лист № 2 раздела 1	Всего листов раздела 1: 3	Всего разделов: 8	Всего листов выписки: 11
27.01.2022г. № КУВИ-001/2022-10690232			
Кадастровый номер:		04:03:070501:843	
Сведения о том, что земельный участок расположен в границах особо охраняемой природной территории, охотничьих угодий, лесничеств:	данные отсутствуют		
Сведения о результатах проведения государственного земельного надзора:	данные отсутствуют		
Сведения о расположении земельного участка в границах территории, в отношении которой утвержден проект межевания территории:	данные отсутствуют		
Условный номер земельного участка:	данные отсутствуют		
Сведения о принятии акта и (или) заключении договора, предусматривающих предоставление в соответствии с земельным законодательством исполнительным органом государственным органом власти или органом местного самоуправления, находящегося в государственной или муниципальной собственности земельного участка для строительства наемного дома социального использования или наемного дома коммерческого использования:	данные отсутствуют		
Сведения о том, что земельный участок или земельные участки образованы на основании решения об изъятии земельного участка и (или) расположенного на нем объекта недвижимости для государственных или муниципальных нужд:	данные отсутствуют		
Сведения о том, что земельный участок образован из земель или земельного участка, государственная собственность на которые не разграничена:	данные отсутствуют		
Сведения о наличии земельного спора о местоположении границ земельных участков:	данные отсутствуют		
Статус записи об объекте недвижимости:	Сведения об объекте недвижимости имеют статус "актуальные"		
Особые отметки:	Для данного земельного участка обеспечен доступ посредством земельного участка (земельных участков) с кадастровым номером (кадастровыми номерами): Земли общего пользования. Сведения об ограничениях права на объект недвижимости, обременениях данного объекта, не зарегистрированных в реестре прав, ограничений прав и обременений недвижимого имущества: вид ограничения (обременения): ограничения прав на земельный участок, предусмотренные статьями 56, 56.1 Земельного кодекса Российской Федерации; срок действия: с 12.12.2016; реквизиты документа-основания: zONE_90DA4C53-6240-48E2-8F3C-A9D218726A3F от 05.11.2013 № б/н выдан: ООО "Геокад+".		

полное наименование должности	подпись	инициалы, фамилия
-------------------------------	---------	-------------------

М.П.

Земельный участок			
вид объекта недвижимости			
Лист № 3 раздела 1	Всего листов раздела 1: 3	Всего разделов: 8	Всего листов выписки: 11
27.01.2022г. № КУВИ-001/2022-10690232			
Кадастровый номер:		04:03:070501:843	
Получатель выписки:		Прокопьев Андрей Павлович, действующий(ая) на основании документа "" АДМИНИСТРАЦИЯ МУНИЦИПАЛЬНОГО ОБРАЗОВАНИЯ "ТУРОЧАКСКИЙ РАЙОН"	

полное наименование должности	подпись	инициалы, фамилия
-------------------------------	---------	-------------------

М.П.

## Выписка из Единого государственного реестра недвижимости об объекте недвижимости

## Сведения о зарегистрированных правах

Земельный участок			
вид объекта недвижимости			
Лист № 1 раздела 2	Всего листов раздела 2: 2	Всего разделов: 8	Всего листов выписки: 11
27.01.2022г. № КУВИ-001/2022-10690232			
Кадастровый номер:		04:03:070501:843	

1	Правообладатель (правообладатели):	1.1	
2	Вид, номер, дата и время государственной регистрации права:	2.1	Собственность 04-02-02/046/2014-479 09.12.2014 12:19:47
3	Сведения об осуществлении государственной регистрации сделки, права без необходимого в силу закона согласия третьего лица, органа:	3.1	данные отсутствуют
4	Ограничение прав и обременение объекта недвижимости:	не зарегистрировано	
5	Договоры участия в долевом строительстве:	не зарегистрировано	
6	Заявленные в судебном порядке права требования:	данные отсутствуют	
7	Сведения о возражении в отношении зарегистрированного права:	данные отсутствуют	
8	Сведения о наличии решения об изъятии объекта недвижимости для государственных и муниципальных нужд:	данные отсутствуют	
9	Сведения о невозможности государственной регистрации без личного участия правообладателя или его законного представителя:	данные отсутствуют	
10	Правопритязания и сведения о наличии поступивших, но не рассмотренных заявлений о проведении государственной регистрации права (перехода, прекращения права), ограничения права или обременения объекта недвижимости, сделки в отношении объекта недвижимости:	Представлены документы на государственную регистрацию:	

полное наименование должности	подпись	инициалы, фамилия
-------------------------------	---------	-------------------

М.П.

Земельный участок			
вид объекта недвижимости			
Лист № 2 раздела 2	Всего листов раздела 2: 2	Всего разделов: 8	Всего листов выписки: 11
27.01.2022г. № КУВИ-001/2022-10690232			
Кадастровый номер:		04:03:070501:843	
11	Сведения о невозможности государственной регистрации перехода, прекращения, ограничения права на земельный участок из земель сельскохозяйственного назначения:	данные отсутствуют	

полное наименование должности	подпись	инициалы, фамилия
-------------------------------	---------	-------------------

М.П.

Выписка из Единого государственного реестра недвижимости об объекте недвижимости  
 Описание местоположения земельного участка

Земельный участок			
вид объекта недвижимости			
Лист № 1 раздела 3	Всего листов раздела 3: 1	Всего разделов: 8	Всего листов выписки: 11
27.01.2022г. № КУВИ-001/2022-10690232			
Кадастровый номер:		04:03:070501:843	

План (чертеж, схема) земельного участка



Масштаб 1:400

Условные обозначения:

полное наименование должности	подпись	инициалы, фамилия

М.П.

## Выписка из Единого государственного реестра недвижимости об объекте недвижимости

## Описание местоположения земельного участка

Земельный участок			
вид объекта недвижимости			
Лист № 1 раздела 3.1	Всего листов раздела 3.1: 1	Всего разделов: 8	Всего листов выписки: 11
27.01.2022г. № КУВИ-001/2022-10690232			
Кадастровый номер:		04:03:070501:843	

Описание местоположения границ земельного участка							
№ п/п	Номер точки		Дирекционный угол	Горизонтальное проложение, м	Описание закрепления на местности	Кадастровые номера смежных участков	Сведения об адресах правообладателей смежных земельных участков
	начальная	конечная					
1	2	3	4	5	6	7	8
1	1.1.1	1.1.2	65°58.8`	40.29	-	данные отсутствуют	данные отсутствуют
2	1.1.2	1.1.3	197°51.3`	46.9	-	данные отсутствуют	данные отсутствуют
3	1.1.3	1.1.4	287°50.5`	29.96	-	04:03:070501:852	данные отсутствуют
4	1.1.4	1.1.1	17°44.8`	20.01	-	данные отсутствуют	данные отсутствуют

полное наименование должности	подпись	инициалы, фамилия

М.П.



## Выписка из Единого государственного реестра недвижимости об объекте недвижимости

## Описание местоположения земельного участка

Земельный участок			
вид объекта недвижимости			
Лист № 1 раздела 3.2	Всего листов раздела 3.2: 1	Всего разделов: 8	Всего листов выписки: 11
27.01.2022г. № КУВИ-001/2022-10690232			
Кадастровый номер:		04:03:070501:843	

Сведения о характерных точках границы земельного участка				
Система координат 04.2				
Номер точки	Координаты, м		Описание закрепления на местности	Средняя квадратичная погрешность определения координат характерных точек границ земельного участка, м
	X	Y		
1	2	3	4	5
1	640524.47	2206175.55	-	0.12
2	640540.87	2206212.35	-	0.12
3	640496.23	2206197.97	-	0.12
4	640505.41	2206169.45	-	0.12
5	640524.47	2206175.55	-	0.12

полное наименование должности	подпись	инициалы, фамилия

М.П.

Выписка из Единого государственного реестра недвижимости об объекте недвижимости  
Сведения о частях земельного участка

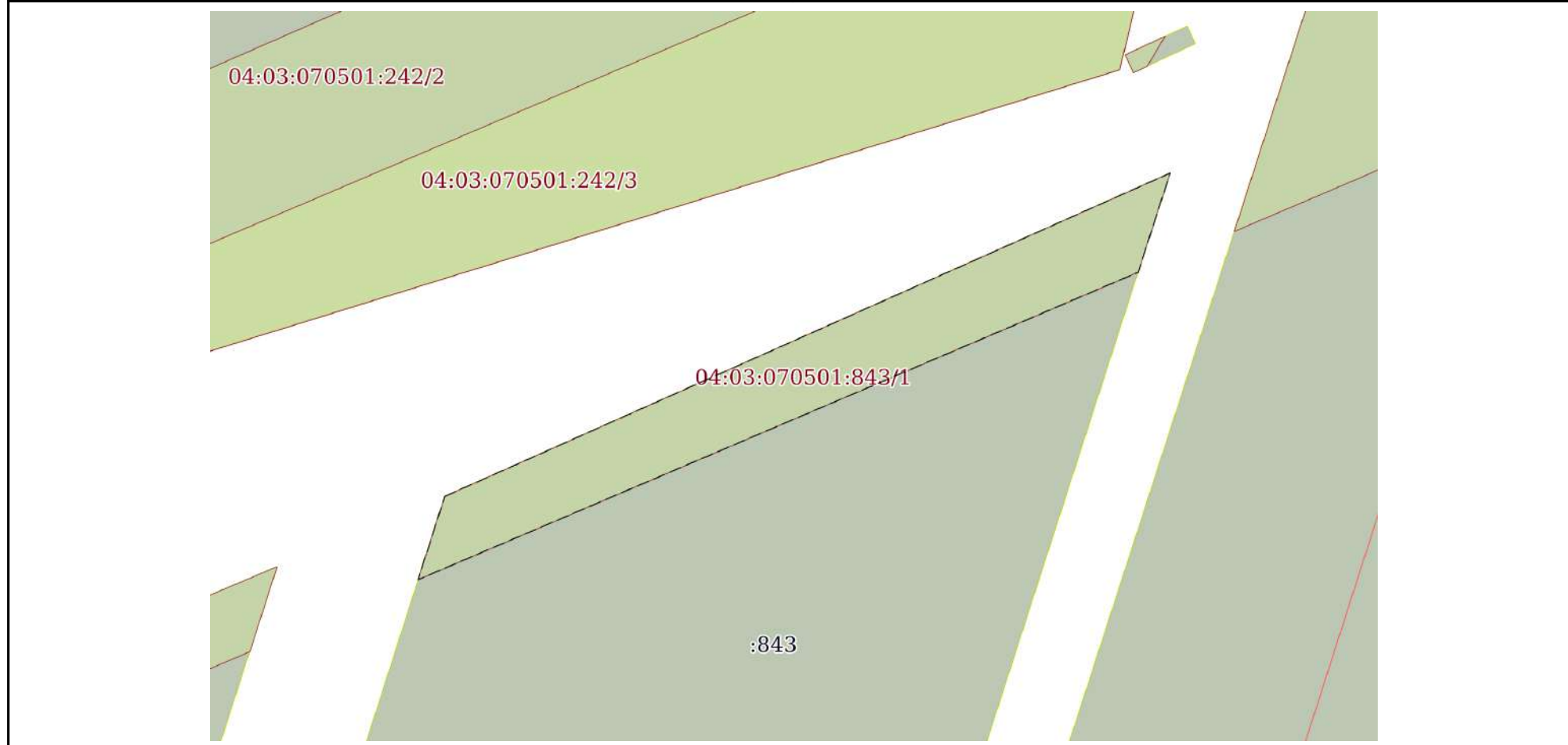
Земельный участок			
вид объекта недвижимости			

Лист № 1 раздела 4	Всего листов раздела 4: 1	Всего разделов: 8	Всего листов выписки: 11
--------------------	---------------------------	-------------------	--------------------------

27.01.2022г. № КУВИ-001/2022-10690232

Кадастровый номер: 04:03:070501:843

План (чертеж, схема) части земельного участка Учетный номер части: 04:03:070501:843/1



Масштаб 1:300 Условные обозначения:

полное наименование должности	подпись	инициалы, фамилия
-------------------------------	---------	-------------------

М.П.

Выписка из Единого государственного реестра недвижимости об объекте недвижимости  
Сведения о частях земельного участка

Земельный участок			
вид объекта недвижимости			

Лист № 1 раздела 4.1	Всего листов раздела 4.1: 1	Всего разделов: 8	Всего листов выписки: 11
----------------------	-----------------------------	-------------------	--------------------------

27.01.2022г. № КУВИ-001/2022-10690232

Кадастровый номер: 04:03:070501:843

Учетный номер части	Площадь, м2	Содержание ограничения в использовании или ограничения права на объект недвижимости или обременения объекта недвижимости
1	2	3
04:03:070501:843/1	146	вид ограничения (обременения): ограничения прав на земельный участок, предусмотренные статьями 56, 56.1 Земельного кодекса Российской Федерации; Срок действия: с 2016-12-12; реквизиты документа-основания: zONE_90DA4C53-6240-48E2-8F3C-A9D218726A3F от 05.11.2013 № б/н выдан: ООО "Геокад+"; Содержание ограничения (обременения): Ограничения использования земель установлены в соответствии с Правилами установления охранных зон объектов электросетевого хозяйства и особых условий использования земельных участков, расположенных в границах таких зон утвержденных Постановлением Правительства РФ от 24.02.2009г. №160 Наименование: Охранная зона линии электропередач Л-17-9 ОАО «МРСК Сибири» Протяженность: 2756,42 м; Реестровый номер границы: 04.03.2.19

полное наименование должности	подпись	инициалы, фамилия
-------------------------------	---------	-------------------

М.П.

Выписка из Единого государственного реестра недвижимости об объекте недвижимости  
Сведения о частях земельного участка

Земельный участок			
вид объекта недвижимости			
Лист № 1 раздела 4.2	Всего листов раздела 4.2: 1	Всего разделов: 8	Всего листов выписки: 11
27.01.2022г. № КУВИ-001/2022-10690232			
Кадастровый номер:		04:03:070501:843	

Сведения о характерных точках границы части (частей) земельного участка				
Учетный номер части: 04:03:070501:843/1				
Система координат МСК-04, зона 2				
Номер точки	Координаты, м		Описание закрепления на местности	Средняя квадратичная погрешность определения координат характерных точек границ земельного участка, м
	X	Y		
1	2	3	4	5
1	640524.47	2206175.55	-	0.12
2	640520.25	2206174.2	-	-
3	640535.84	2206210.73	-	-
4	640540.87	2206212.35	-	0.12
5	640524.47	2206175.55	-	0.12

полное наименование должности	подпись	инициалы, фамилия

М.П.

Выписка из Единого государственного реестра недвижимости об объекте недвижимости

Сведения о характеристиках объекта недвижимости

На основании запроса от 26.01.2022, поступившего на рассмотрение 26.01.2022, сообщаем, что согласно записям Единого государственного реестра недвижимости:

Раздел 1 Лист 1

Земельный участок			
вид объекта недвижимости			

Лист № 1 раздела 1	Всего листов раздела 1: 2	Всего разделов: 5	Всего листов выписки: 7
--------------------	---------------------------	-------------------	-------------------------

27.01.2022г. № КУВИ-001/2022-10690158	
Кадастровый номер:	04:03:070501:852
Номер кадастрового квартала:	04:03:070501
Дата присвоения кадастрового номера:	03.07.2012

Ранее присвоенный государственный учетный номер:	данные отсутствуют
Местоположение:	Республика Алтай, Турочакский район, с. Кебезень, ул. Сосновая, 6
Площадь:	2082 +/- 32
Кадастровая стоимость, руб.:	883121.94
Кадастровые номера расположенных в пределах земельного участка объектов недвижимости:	данные отсутствуют
Кадастровые номера объектов недвижимости, из которых образован объект недвижимости:	данные отсутствуют
Кадастровые номера образованных объектов недвижимости:	данные отсутствуют
Категория земель:	Земли населенных пунктов
Виды разрешенного использования:	Для строительства фельдшерско-акушерского пункта
Сведения о кадастровом инженере:	данные отсутствуют
Сведения о лесах, водных объектах и об иных природных объектах, расположенных в пределах земельного участка:	данные отсутствуют
Сведения о том, что земельный участок полностью расположен в границах зоны с особыми условиями использования территории, территории объекта культурного наследия, публичного сервитута:	данные отсутствуют
Сведения о том, что земельный участок расположен в границах особой экономической зоны, территории опережающего социально-экономического развития, зоны территориального развития в Российской Федерации, игровой зоны:	данные отсутствуют

полное наименование должности	подпись	инициалы, фамилия
-------------------------------	---------	-------------------

М.П.

Земельный участок			
вид объекта недвижимости			
Лист № 2 раздела 1	Всего листов раздела 1: 2	Всего разделов: 5	Всего листов выписки: 7
27.01.2022г. № КУВИ-001/2022-10690158			
Кадастровый номер:		04:03:070501:852	
Сведения о том, что земельный участок расположен в границах особо охраняемой природной территории, охотничьих угодий, лесничеств:		данные отсутствуют	
Сведения о результатах проведения государственного земельного надзора:		данные отсутствуют	
Сведения о расположении земельного участка в границах территории, в отношении которой утвержден проект межевания территории:		данные отсутствуют	
Условный номер земельного участка:		данные отсутствуют	
Сведения о принятии акта и (или) заключении договора, предусматривающих предоставление в соответствии с земельным законодательством исполнительным органом государственным органом власти или органом местного самоуправления, находящегося в государственной или муниципальной собственности земельного участка для строительства наемного дома социального использования или наемного дома коммерческого использования:		данные отсутствуют	
Сведения о том, что земельный участок или земельные участки образованы на основании решения об изъятии земельного участка и (или) расположенного на нем объекта недвижимости для государственных или муниципальных нужд:		данные отсутствуют	
Сведения о том, что земельный участок образован из земель или земельного участка, государственная собственность на которые не разграничена:		данные отсутствуют	
Сведения о наличии земельного спора о местоположении границ земельных участков:		данные отсутствуют	
Статус записи об объекте недвижимости:		Сведения об объекте недвижимости имеют статус "актуальные"	
Особые отметки:		Для данного земельного участка обеспечен доступ посредством земельного участка (земельных участков) с кадастровым номером (кадастровыми номерами): Земли общего пользования. Сведения, необходимые для заполнения раздела: 4 - Сведения о частях земельного участка, отсутствуют.	
Получатель выписки:		Прокопьев Андрей Павлович, действующий(ая) на основании документа "" АДМИНИСТРАЦИЯ МУНИЦИПАЛЬНОГО ОБРАЗОВАНИЯ "ТУРОЧАКСКИЙ РАЙОН"	

полное наименование должности	подпись	инициалы, фамилия

М.П.

## Выписка из Единого государственного реестра недвижимости об объекте недвижимости

## Сведения о зарегистрированных правах

Земельный участок			
вид объекта недвижимости			
Лист № 1 раздела 2	Всего листов раздела 2: 2	Всего разделов: 5	Всего листов выписки: 7
27.01.2022г. № КУВИ-001/2022-10690158			
Кадастровый номер:		04:03:070501:852	

1	Правообладатель (правообладатели):	1.1	муниципальное образование Кебезенское сельское поселение Турочакского района Республики Алтай
2	Вид, номер, дата и время государственной регистрации права:	2.1	Собственность 04-02-02/025/2013-108 23.04.2013 00:00:00
3	Сведения об осуществлении государственной регистрации сделки, права без необходимого в силу закона согласия третьего лица, органа:	3.1	данные отсутствуют
4	Ограничение прав и обременение объекта недвижимости:	не зарегистрировано	
5	Договоры участия в долевом строительстве:	не зарегистрировано	
6	Заявленные в судебном порядке права требования:	данные отсутствуют	
7	Сведения о возражении в отношении зарегистрированного права:	данные отсутствуют	
8	Сведения о наличии решения об изъятии объекта недвижимости для государственных и муниципальных нужд:	данные отсутствуют	
9	Сведения о невозможности государственной регистрации без личного участия правообладателя или его законного представителя:	данные отсутствуют	
10	Правопритязания и сведения о наличии поступивших, но не рассмотренных заявлений о проведении государственной регистрации права (перехода, прекращения права), ограничения права или обременения объекта недвижимости, сделки в отношении объекта недвижимости:	отсутствуют	

полное наименование должности	подпись	инициалы, фамилия
-------------------------------	---------	-------------------

М.П.

Земельный участок			
вид объекта недвижимости			
Лист № 2 раздела 2	Всего листов раздела 2: 2	Всего разделов: 5	Всего листов выписки: 7
27.01.2022г. № КУВИ-001/2022-10690158			
Кадастровый номер:		04:03:070501:852	
11	Сведения о невозможности государственной регистрации перехода, прекращения, ограничения права на земельный участок из земель сельскохозяйственного назначения:	данные отсутствуют	

полное наименование должности	подпись	инициалы, фамилия
-------------------------------	---------	-------------------

М.П.



Выписка из Единого государственного реестра недвижимости об объекте недвижимости  
 Описание местоположения земельного участка

Земельный участок			
вид объекта недвижимости			
Лист № 1 раздела 3	Всего листов раздела 3: 1	Всего разделов: 5	Всего листов выписки: 7
27.01.2022г. № КУВИ-001/2022-10690158			
Кадастровый номер:		04:03:070501:852	

План (чертеж, схема) земельного участка



Масштаб 1:700      Условные обозначения:

полное наименование должности	подпись	инициалы, фамилия

М.П.

## Выписка из Единого государственного реестра недвижимости об объекте недвижимости

## Описание местоположения земельного участка

Земельный участок			
вид объекта недвижимости			
Лист № 1 раздела 3.1	Всего листов раздела 3.1: 1	Всего разделов: 5	Всего листов выписки: 7
27.01.2022г. № КУВИ-001/2022-10690158			
Кадастровый номер:		04:03:070501:852	

Описание местоположения границ земельного участка							
№ п/п	Номер точки		Дирекционный угол	Горизонтальное проложение, м	Описание закрепления на местности	Кадастровые номера смежных участков	Сведения об адресах правообладателей смежных земельных участков
	началь ная	конечн ая					
1	2	3	4	5	6	7	8
1	1.1.1	1.1.2	107°50.5'	29.96	-	04:03:070501:843	Россия, Республика Алтай, Турочакский район, с. Старый Кебезень, ул. Новая, д.5, кв. 2
2	1.1.2	1.1.3	197°50.8'	69.5	-	данные отсутствуют	данные отсутствуют
3	1.1.3	1.1.4	287°50.5'	29.96	-	04:03:070501:866	данные отсутствуют
4	1.1.4	1.1.1	17°50.8'	69.5	-	данные отсутствуют	данные отсутствуют

полное наименование должности	подпись	инициалы, фамилия

М.П.

## Выписка из Единого государственного реестра недвижимости об объекте недвижимости

## Описание местоположения земельного участка

Земельный участок			
вид объекта недвижимости			
Лист № 1 раздела 3.2	Всего листов раздела 3.2: 1	Всего разделов: 5	Всего листов выписки: 7
27.01.2022г. № КУВИ-001/2022-10690158			
Кадастровый номер:		04:03:070501:852	

Сведения о характерных точках границы земельного участка				
Система координат 04.2				
Номер точки	Координаты, м		Описание закрепления на местности	Средняя квадратичная погрешность определения координат характерных точек границ земельного участка, м
	X	Y		
1	2	3	4	5
1	640505.41	2206169.45	-	0.12
2	640496.23	2206197.97	-	0.12
3	640430.07	2206176.67	-	0.12
4	640439.25	2206148.15	-	0.12
5	640505.41	2206169.45	-	0.12

полное наименование должности	подпись	инициалы, фамилия

М.П.

Выписка из Единого государственного реестра недвижимости об объекте недвижимости

Сведения о характеристиках объекта недвижимости

На основании запроса от 26.01.2022, поступившего на рассмотрение 26.01.2022, сообщаем, что согласно записям Единого государственного реестра недвижимости:

Раздел 1 Лист 1

Земельный участок			
вид объекта недвижимости			

Лист № 1 раздела 1	Всего листов раздела 1: 2	Всего разделов: 5	Всего листов выписки: 7
--------------------	---------------------------	-------------------	-------------------------

27.01.2022г. № КУВИ-001/2022-10690200	
Кадастровый номер:	04:03:070501:866
Номер кадастрового квартала:	04:03:070501
Дата присвоения кадастрового номера:	10.07.2012

Ранее присвоенный государственный учетный номер:	данные отсутствуют
Местоположение:	Республика Алтай, Турочакский район, с. Кебезень, ул. Сосновая, 8
Площадь:	2097 +/- 32
Кадастровая стоимость, руб.:	889484.49
Кадастровые номера расположенных в пределах земельного участка объектов недвижимости:	данные отсутствуют
Кадастровые номера объектов недвижимости, из которых образован объект недвижимости:	данные отсутствуют
Кадастровые номера образованных объектов недвижимости:	данные отсутствуют
Категория земель:	Земли населенных пунктов
Виды разрешенного использования:	Для строительства фельдшерско-акушерского пункта
Сведения о кадастровом инженерере:	данные отсутствуют
Сведения о лесах, водных объектах и об иных природных объектах, расположенных в пределах земельного участка:	данные отсутствуют
Сведения о том, что земельный участок полностью расположен в границах зоны с особыми условиями использования территории, территории объекта культурного наследия, публичного сервитута:	данные отсутствуют
Сведения о том, что земельный участок расположен в границах особой экономической зоны, территории опережающего социально-экономического развития, зоны территориального развития в Российской Федерации, игровой зоны:	данные отсутствуют

полное наименование должности	подпись	инициалы, фамилия
-------------------------------	---------	-------------------

М.П.

Земельный участок			
вид объекта недвижимости			
Лист № 2 раздела 1	Всего листов раздела 1: 2	Всего разделов: 5	Всего листов выписки: 7
27.01.2022г. № КУВИ-001/2022-10690200			
Кадастровый номер:		04:03:070501:866	
Сведения о том, что земельный участок расположен в границах особо охраняемой природной территории, охотничьих угодий, лесничеств:		данные отсутствуют	
Сведения о результатах проведения государственного земельного надзора:		данные отсутствуют	
Сведения о расположении земельного участка в границах территории, в отношении которой утвержден проект межевания территории:		данные отсутствуют	
Условный номер земельного участка:		данные отсутствуют	
Сведения о принятии акта и (или) заключении договора, предусматривающих предоставление в соответствии с земельным законодательством исполнительным органом государственным органом власти или органом местного самоуправления, находящегося в государственной или муниципальной собственности земельного участка для строительства наемного дома социального использования или наемного дома коммерческого использования:		данные отсутствуют	
Сведения о том, что земельный участок или земельные участки образованы на основании решения об изъятии земельного участка и (или) расположенного на нем объекта недвижимости для государственных или муниципальных нужд:		данные отсутствуют	
Сведения о том, что земельный участок образован из земель или земельного участка, государственная собственность на которые не разграничена:		данные отсутствуют	
Сведения о наличии земельного спора о местоположении границ земельных участков:		данные отсутствуют	
Статус записи об объекте недвижимости:		Сведения об объекте недвижимости имеют статус "актуальные"	
Особые отметки:		Для данного земельного участка обеспечен доступ посредством земельного участка (земельных участков) с кадастровым номером (кадастровыми номерами): Земли общего пользования. Сведения, необходимые для заполнения раздела: 4 - Сведения о частях земельного участка, отсутствуют.	
Получатель выписки:		Прокопьев Андрей Павлович, действующий(ая) на основании документа "" АДМИНИСТРАЦИЯ МУНИЦИПАЛЬНОГО ОБРАЗОВАНИЯ "ТУРОЧАКСКИЙ РАЙОН"	

полное наименование должности	подпись	инициалы, фамилия

М.П.

## Выписка из Единого государственного реестра недвижимости об объекте недвижимости

## Сведения о зарегистрированных правах

Земельный участок			
вид объекта недвижимости			
Лист № 1 раздела 2	Всего листов раздела 2: 2	Всего разделов: 5	Всего листов выписки: 7
27.01.2022г. № КУВИ-001/2022-10690200			
Кадастровый номер:		04:03:070501:866	

1	Правообладатель (правообладатели):	1.1	муниципальное образование Кебезенское сельское поселение Турочакского района Республики Алтай
2	Вид, номер, дата и время государственной регистрации права:	2.1	Собственность 04-02-02/025/2013-106 23.04.2013 00:00:00
3	Сведения об осуществлении государственной регистрации сделки, права без необходимого в силу закона согласия третьего лица, органа:	3.1	данные отсутствуют
4	Ограничение прав и обременение объекта недвижимости:	не зарегистрировано	
5	Договоры участия в долевом строительстве:	не зарегистрировано	
6	Заявленные в судебном порядке права требования:	данные отсутствуют	
7	Сведения о возражении в отношении зарегистрированного права:	данные отсутствуют	
8	Сведения о наличии решения об изъятии объекта недвижимости для государственных и муниципальных нужд:	данные отсутствуют	
9	Сведения о невозможности государственной регистрации без личного участия правообладателя или его законного представителя:	данные отсутствуют	
10	Правопритязания и сведения о наличии поступивших, но не рассмотренных заявлений о проведении государственной регистрации права (перехода, прекращения права), ограничения права или обременения объекта недвижимости, сделки в отношении объекта недвижимости:	отсутствуют	

полное наименование должности	подпись	инициалы, фамилия
-------------------------------	---------	-------------------

М.П.

Земельный участок			
вид объекта недвижимости			
Лист № 2 раздела 2	Всего листов раздела 2: 2	Всего разделов: 5	Всего листов выписки: 7
27.01.2022г. № КУВИ-001/2022-10690200			
Кадастровый номер:		04:03:070501:866	
11	Сведения о невозможности государственной регистрации перехода, прекращения, ограничения права на земельный участок из земель сельскохозяйственного назначения:	данные отсутствуют	

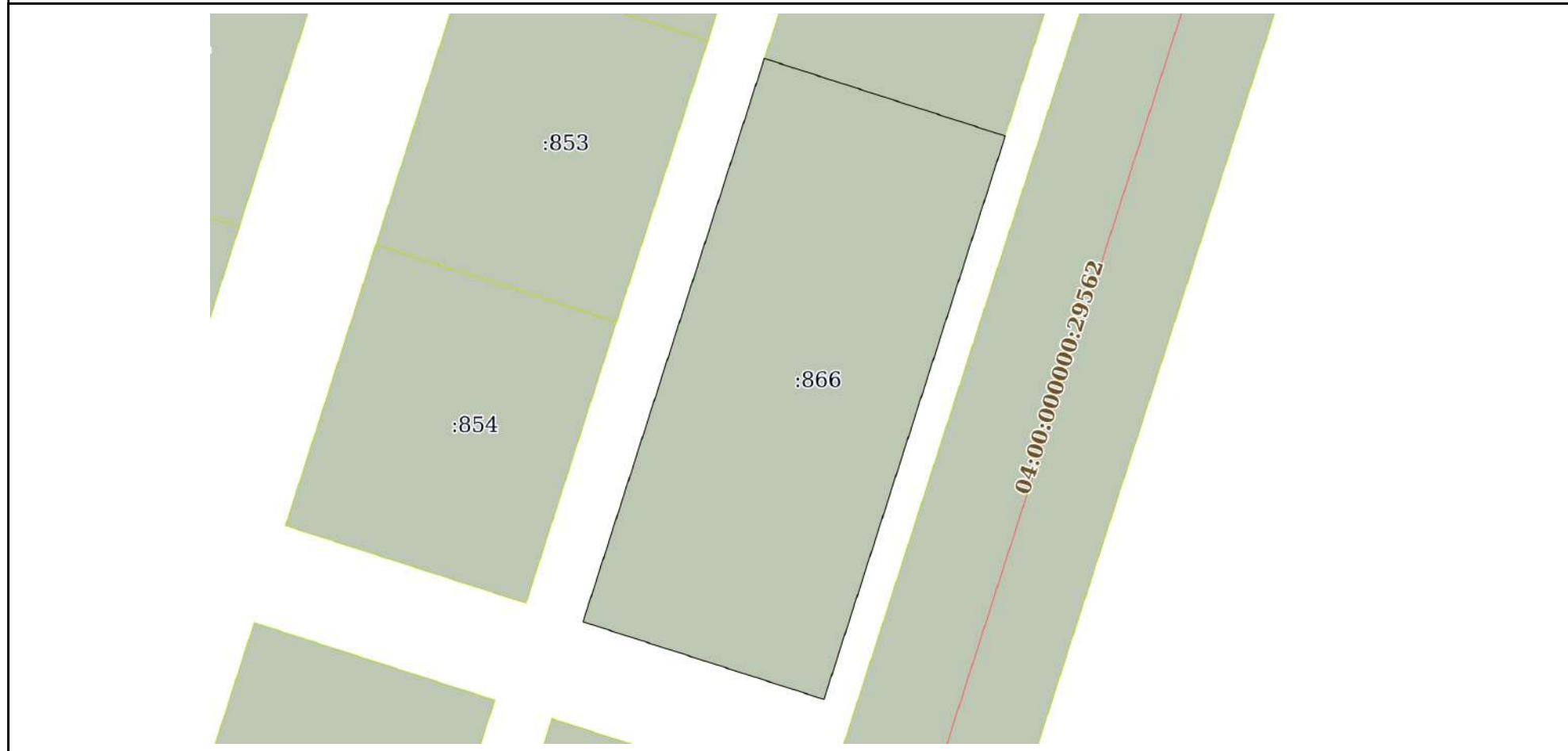
полное наименование должности	подпись	инициалы, фамилия
-------------------------------	---------	-------------------

М.П.

Выписка из Единого государственного реестра недвижимости об объекте недвижимости  
 Описание местоположения земельного участка

Земельный участок			
вид объекта недвижимости			
Лист № 1 раздела 3	Всего листов раздела 3: 1	Всего разделов: 5	Всего листов выписки: 7
27.01.2022г. № КУВИ-001/2022-10690200			
Кадастровый номер:		04:03:070501:866	

План (чертеж, схема) земельного участка



Масштаб 1:700      Условные обозначения:

полное наименование должности	подпись	инициалы, фамилия

М.П.



## Выписка из Единого государственного реестра недвижимости об объекте недвижимости

## Описание местоположения земельного участка

Земельный участок			
вид объекта недвижимости			
Лист № 1 раздела 3.1	Всего листов раздела 3.1: 1	Всего разделов: 5	Всего листов выписки: 7
27.01.2022г. № КУВИ-001/2022-10690200			
Кадастровый номер:		04:03:070501:866	

Описание местоположения границ земельного участка							
№ п/п	Номер точки		Дирекционный угол	Горизонтальное проложение, м	Описание закрепления на местности	Кадастровые номера смежных участков	Сведения об адресах правообладателей смежных земельных участков
	начальная	конечная					
1	2	3	4	5	6	7	8
1	1.1.1	1.1.2	107°50.5`	29.96	-	04:03:070501:852	данные отсутствуют
2	1.1.2	1.1.3	197°51.2`	70.0	-	данные отсутствуют	данные отсутствуют
3	1.1.3	1.1.4	287°50.5`	29.96	-	данные отсутствуют	данные отсутствуют
4	1.1.4	1.1.1	17°51.2`	70.0	-	данные отсутствуют	данные отсутствуют

полное наименование должности	подпись	инициалы, фамилия
-------------------------------	---------	-------------------

М.П.

## Выписка из Единого государственного реестра недвижимости об объекте недвижимости

## Описание местоположения земельного участка

Земельный участок			
вид объекта недвижимости			
Лист № 1 раздела 3.2	Всего листов раздела 3.2: 1	Всего разделов: 5	Всего листов выписки: 7
27.01.2022г. № КУВИ-001/2022-10690200			
Кадастровый номер:		04:03:070501:866	

Сведения о характерных точках границы земельного участка				
Система координат 04.2				
Номер точки	Координаты, м		Описание закрепления на местности	Средняя квадратичная погрешность определения координат характерных точек границ земельного участка, м
	X	Y		
1	2	3	4	5
1	640439.25	2206148.15	-	0.12
2	640430.07	2206176.67	-	0.12
3	640363.44	2206155.21	-	0.12
4	640372.62	2206126.69	-	0.12
5	640439.25	2206148.15	-	0.12

полное наименование должности	подпись	инициалы, фамилия

М.П.

Филиал федерального государственного бюджетного учреждения «Федеральная кадастровая палата Федеральной службы государственной регистрации кадастра и картографии» по Республике Алтай  
полное наименование органа регистрации прав

Выписка из Единого государственного реестра недвижимости об объекте недвижимости

Сведения о характеристиках объекта недвижимости

На основании запроса от 26.01.2022, поступившего на рассмотрение 26.01.2022, сообщаем, что согласно записям Единого государственного реестра недвижимости:

Раздел 1 Лист 1

Земельный участок			
вид объекта недвижимости			

Лист № 1 раздела 1	Всего листов раздела 1: 2	Всего разделов: 5	Всего листов выписки: 7
--------------------	---------------------------	-------------------	-------------------------

27.01.2022г. № КУВИ-001/2022-10695081	
Кадастровый номер:	04:03:070501:860
Номер кадастрового квартала:	04:03:070501
Дата присвоения кадастрового номера:	09.07.2012

Ранее присвоенный государственный учетный номер:	данные отсутствуют
Местоположение:	Республика Алтай, Турочакский район, с. Кебезень, ул. Сосновая, 10
Площадь:	2097 +/- 32
Кадастровая стоимость, руб.:	374146.74
Кадастровые номера расположенных в пределах земельного участка объектов недвижимости:	данные отсутствуют
Кадастровые номера объектов недвижимости, из которых образован объект недвижимости:	данные отсутствуют
Кадастровые номера образованных объектов недвижимости:	данные отсутствуют
Категория земель:	Земли населенных пунктов
Виды разрешенного использования:	Для индивидуального жилищного строительства
Сведения о кадастровом инженерере:	данные отсутствуют
Сведения о лесах, водных объектах и об иных природных объектах, расположенных в пределах земельного участка:	данные отсутствуют
Сведения о том, что земельный участок полностью расположен в границах зоны с особыми условиями использования территории, территории объекта культурного наследия, публичного сервитута:	данные отсутствуют
Сведения о том, что земельный участок расположен в границах особой экономической зоны, территории опережающего социально-экономического развития, зоны территориального развития в Российской Федерации, игровой зоны:	данные отсутствуют

полное наименование должности	подпись	инициалы, фамилия
-------------------------------	---------	-------------------

М.П.

Земельный участок			
вид объекта недвижимости			
Лист № 2 раздела 1	Всего листов раздела 1: 2	Всего разделов: 5	Всего листов выписки: 7
27.01.2022г. № КУВИ-001/2022-10695081			
Кадастровый номер:		04:03:070501:860	
Сведения о том, что земельный участок расположен в границах особо охраняемой природной территории, охотничьих угодий, лесничеств:		данные отсутствуют	
Сведения о результатах проведения государственного земельного надзора:		данные отсутствуют	
Сведения о расположении земельного участка в границах территории, в отношении которой утвержден проект межевания территории:		данные отсутствуют	
Условный номер земельного участка:		данные отсутствуют	
Сведения о принятии акта и (или) заключении договора, предусматривающих предоставление в соответствии с земельным законодательством исполнительным органом государственным органом власти или органом местного самоуправления, находящегося в государственной или муниципальной собственности земельного участка для строительства наемного дома социального использования или наемного дома коммерческого использования:		данные отсутствуют	
Сведения о том, что земельный участок или земельные участки образованы на основании решения об изъятии земельного участка и (или) расположенного на нем объекта недвижимости для государственных или муниципальных нужд:		данные отсутствуют	
Сведения о том, что земельный участок образован из земель или земельного участка, государственная собственность на которые не разграничена:		данные отсутствуют	
Сведения о наличии земельного спора о местоположении границ земельных участков:		данные отсутствуют	
Статус записи об объекте недвижимости:		Сведения об объекте недвижимости имеют статус "актуальные"	
Особые отметки:		Для данного земельного участка обеспечен доступ посредством земельного участка (земельных участков) с кадастровым номером (кадастровыми номерами): Земли общего пользования. Сведения, необходимые для заполнения раздела: 4 - Сведения о частях земельного участка, отсутствуют.	
Получатель выписки:		Прокопьев Андрей Павлович, действующий(ая) на основании документа "" АДМИНИСТРАЦИЯ МУНИЦИПАЛЬНОГО ОБРАЗОВАНИЯ "ТУРОЧАКСКИЙ РАЙОН"	

полное наименование должности	подпись	инициалы, фамилия

М.П.

## Выписка из Единого государственного реестра недвижимости об объекте недвижимости

## Сведения о зарегистрированных правах

Земельный участок			
вид объекта недвижимости			
Лист № 1 раздела 2	Всего листов раздела 2: 2	Всего разделов: 5	Всего листов выписки: 7
27.01.2022г. № КУВИ-001/2022-10695081			
Кадастровый номер:		04:03:070501:860	

1	Правообладатель (правообладатели):	1.1	
2	Вид, номер, дата и время государственной регистрации права:	2.1	Собственность 04-02/004-02/004/046/2016-701/2 19.04.2016 09:42:47
3	Сведения об осуществлении государственной регистрации сделки, права без необходимого в силу закона согласия третьего лица, органа:	3.1	данные отсутствуют
4	Ограничение прав и обременение объекта недвижимости:	не зарегистрировано	
5	Договоры участия в долевом строительстве:	не зарегистрировано	
6	Заявленные в судебном порядке права требования:	данные отсутствуют	
7	Сведения о возражении в отношении зарегистрированного права:	данные отсутствуют	
8	Сведения о наличии решения об изъятии объекта недвижимости для государственных и муниципальных нужд:	данные отсутствуют	
9	Сведения о невозможности государственной регистрации без личного участия правообладателя или его законного представителя:	данные отсутствуют	
10	Правопритязания и сведения о наличии поступивших, но не рассмотренных заявлений о проведении государственной регистрации права (перехода, прекращения права), ограничения права или обременения объекта недвижимости, сделки в отношении объекта недвижимости:	отсутствуют	

полное наименование должности	подпись	инициалы, фамилия
-------------------------------	---------	-------------------

М.П.

Земельный участок			
вид объекта недвижимости			
Лист № 2 раздела 2	Всего листов раздела 2: 2	Всего разделов: 5	Всего листов выписки: 7
27.01.2022г. № КУВИ-001/2022-10695081			
Кадастровый номер:		04:03:070501:860	
11	Сведения о невозможности государственной регистрации перехода, прекращения, ограничения права на земельный участок из земель сельскохозяйственного назначения:	данные отсутствуют	

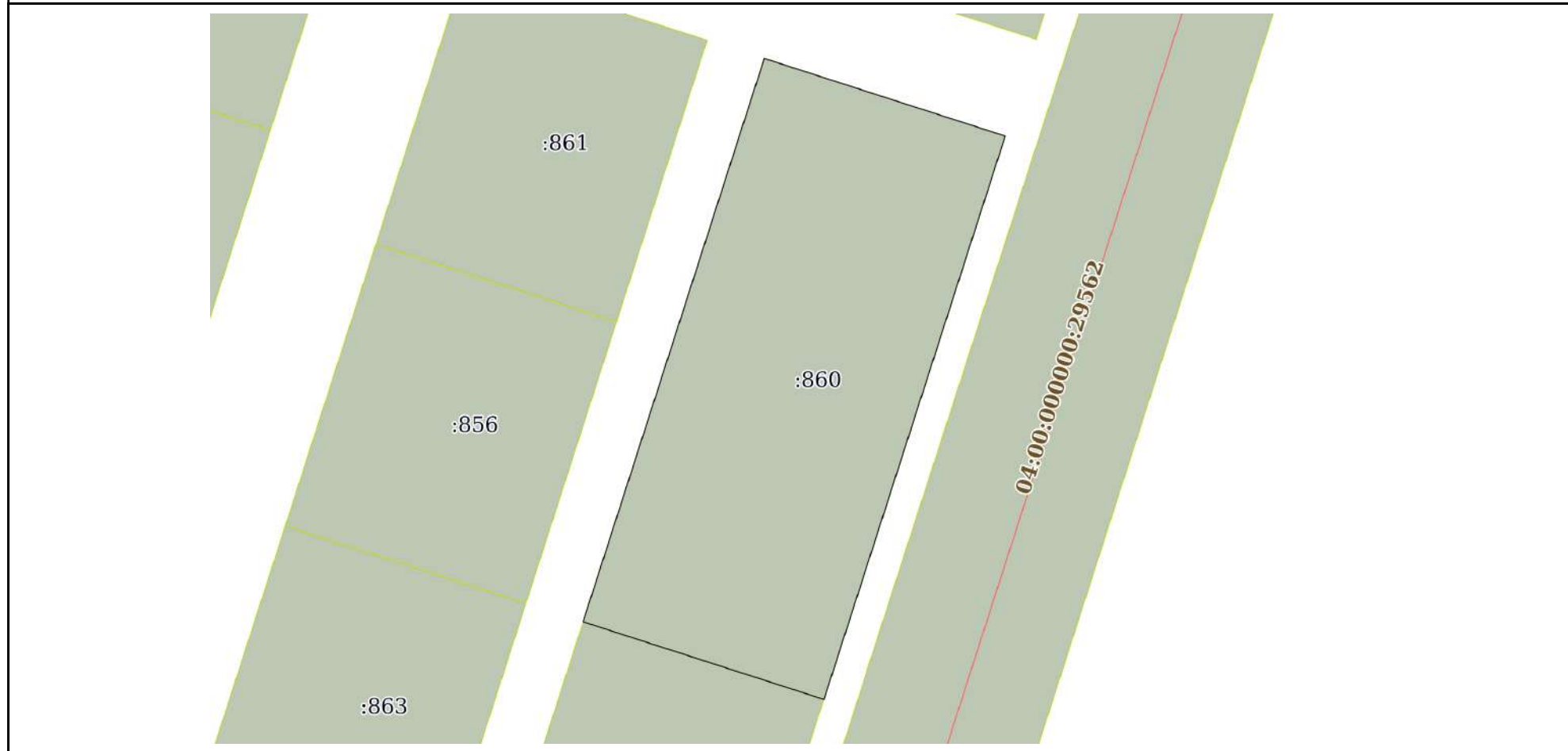
полное наименование должности	подпись	инициалы, фамилия
-------------------------------	---------	-------------------

М.П.

Выписка из Единого государственного реестра недвижимости об объекте недвижимости  
 Описание местоположения земельного участка

Земельный участок			
вид объекта недвижимости			
Лист № 1 раздела 3	Всего листов раздела 3: 1	Всего разделов: 5	Всего листов выписки: 7
27.01.2022г. № КУВИ-001/2022-10695081			
Кадастровый номер:		04:03:070501:860	

План (чертеж, схема) земельного участка



Масштаб 1:700      Условные обозначения:

полное наименование должности	подпись	инициалы, фамилия

М.П.

## Выписка из Единого государственного реестра недвижимости об объекте недвижимости

## Описание местоположения земельного участка

Земельный участок			
вид объекта недвижимости			
Лист № 1 раздела 3.1	Всего листов раздела 3.1: 1	Всего разделов: 5	Всего листов выписки: 7
27.01.2022г. № КУВИ-001/2022-10695081			
Кадастровый номер:		04:03:070501:860	

Описание местоположения границ земельного участка							
№ п/п	Номер точки		Дирекционный угол	Горизонтальное проложение, м	Описание закрепления на местности	Кадастровые номера смежных участков	Сведения об адресах правообладателей смежных земельных участков
	началь ная	конечн ая					
1	2	3	4	5	6	7	8
1	1.1.1	1.1.2	107°50.5'	29.96	-	данные отсутствуют	данные отсутствуют
2	1.1.2	1.1.3	197°50.7'	70.0	-	данные отсутствуют	данные отсутствуют
3	1.1.3	1.1.4	287°50.5'	29.96	-	04:03:070501:862	Россия, Республика Алтай, Турочакский район, с. Кебезень, ул. Центральная, д.4
4	1.1.4	1.1.1	17°50.7'	70.0	-	данные отсутствуют	данные отсутствуют

полное наименование должности	подпись	инициалы, фамилия
-------------------------------	---------	-------------------

М.П.



## Выписка из Единого государственного реестра недвижимости об объекте недвижимости

## Описание местоположения земельного участка

Земельный участок			
вид объекта недвижимости			
Лист № 1 раздела 3.2	Всего листов раздела 3.2: 1	Всего разделов: 5	Всего листов выписки: 7
27.01.2022г. № КУВИ-001/2022-10695081			
Кадастровый номер:		04:03:070501:860	

Сведения о характерных точках границы земельного участка				
Система координат 04.2				
Номер точки	Координаты, м		Описание закрепления на местности	Средняя квадратичная погрешность определения координат характерных точек границ земельного участка, м
	X	Y		
1	2	3	4	5
1	640361.2	2206123.01	-	0.12
2	640352.02	2206151.53	-	0.12
3	640285.39	2206130.08	-	0.12
4	640294.57	2206101.56	-	0.12
5	640361.2	2206123.01	-	0.12

полное наименование должности	подпись	инициалы, фамилия

М.П.

Филиал федерального государственного бюджетного учреждения «Федеральная кадастровая палата Федеральной службы государственной регистрации, кадастра и картографии» по Республике Алтай  
полное наименование органа регистрации прав

Выписка из Единого государственного реестра недвижимости об объекте недвижимости

Сведения о характеристиках объекта недвижимости

На основании запроса от 26.01.2022, поступившего на рассмотрение 26.01.2022, сообщаем, что согласно записям Единого государственного реестра недвижимости:

Раздел 1 Лист 1

Земельный участок			
вид объекта недвижимости			

Лист № 1 раздела 1	Всего листов раздела 1: 2	Всего разделов: 5	Всего листов выписки: 7
--------------------	---------------------------	-------------------	-------------------------

26.01.2022г. № КУВИ-001/2022-10695157	
Кадастровый номер:	04:03:070501:862
Номер кадастрового квартала:	04:03:070501
Дата присвоения кадастрового номера:	09.07.2012

Ранее присвоенный государственный учетный номер:	данные отсутствуют
Местоположение:	Республика Алтай, Турочакский район, с. Кебезень, ул. Сосновая, 12
Площадь:	2097 +/- 32
Кадастровая стоимость, руб.:	374146.74
Кадастровые номера расположенных в пределах земельного участка объектов недвижимости:	данные отсутствуют
Кадастровые номера объектов недвижимости, из которых образован объект недвижимости:	данные отсутствуют
Кадастровые номера образованных объектов недвижимости:	данные отсутствуют
Категория земель:	Земли населенных пунктов
Виды разрешенного использования:	Для индивидуального жилищного строительства
Сведения о кадастровом инженеру:	данные отсутствуют
Сведения о лесах, водных объектах и об иных природных объектах, расположенных в пределах земельного участка:	данные отсутствуют
Сведения о том, что земельный участок полностью расположен в границах зоны с особыми условиями использования территории, территории объекта культурного наследия, публичного сервитута:	данные отсутствуют
Сведения о том, что земельный участок расположен в границах особой экономической зоны, территории опережающего социально-экономического развития, зоны территориального развития в Российской Федерации, игровой зоны:	данные отсутствуют

полное наименование должности	подпись	инициалы, фамилия
-------------------------------	---------	-------------------

М.П.

Земельный участок			
вид объекта недвижимости			
Лист № 2 раздела 1	Всего листов раздела 1: 2	Всего разделов: 5	Всего листов выписки: 7
26.01.2022г. № КУВИ-001/2022-10695157			
Кадастровый номер:		04:03:070501:862	
Сведения о том, что земельный участок расположен в границах особо охраняемой природной территории, охотничьих угодий, лесничеств:		данные отсутствуют	
Сведения о результатах проведения государственного земельного надзора:		данные отсутствуют	
Сведения о расположении земельного участка в границах территории, в отношении которой утвержден проект межевания территории:		данные отсутствуют	
Условный номер земельного участка:		данные отсутствуют	
Сведения о принятии акта и (или) заключении договора, предусматривающих предоставление в соответствии с земельным законодательством исполнительным органом государственным органом власти или органом местного самоуправления, находящегося в государственной или муниципальной собственности земельного участка для строительства наемного дома социального использования или наемного дома коммерческого использования:		данные отсутствуют	
Сведения о том, что земельный участок или земельные участки образованы на основании решения об изъятии земельного участка и (или) расположенного на нем объекта недвижимости для государственных или муниципальных нужд:		данные отсутствуют	
Сведения о том, что земельный участок образован из земель или земельного участка, государственная собственность на которые не разграничена:		данные отсутствуют	
Сведения о наличии земельного спора о местоположении границ земельных участков:		данные отсутствуют	
Статус записи об объекте недвижимости:		Сведения об объекте недвижимости имеют статус "актуальные"	
Особые отметки:		Для данного земельного участка обеспечен доступ посредством земельного участка (земельных участков) с кадастровым номером (кадастровыми номерами): Земли общего пользования. Сведения, необходимые для заполнения раздела: 4 - Сведения о частях земельного участка, отсутствуют.	
Получатель выписки:		Прокопьев Андрей Павлович, действующий(ая) на основании документа "" АДМИНИСТРАЦИЯ МУНИЦИПАЛЬНОГО ОБРАЗОВАНИЯ "ТУРОЧАКСКИЙ РАЙОН"	

полное наименование должности	подпись	инициалы, фамилия

М.П.

## Выписка из Единого государственного реестра недвижимости об объекте недвижимости

## Сведения о зарегистрированных правах

Земельный участок			
вид объекта недвижимости			
Лист № 1 раздела 2	Всего листов раздела 2: 2	Всего разделов: 5	Всего листов выписки: 7
26.01.2022г. № КУВИ-001/2022-10695157			
Кадастровый номер:		04:03:070501:862	

1	Правообладатель (правообладатели):	1.1	
2	Вид, номер, дата и время государственной регистрации права:	2.1	Собственность 04-02/004-02/004/033/2015-808/2 11.08.2015 08:05:36
3	Сведения об осуществлении государственной регистрации сделки, права без необходимого в силу закона согласия третьего лица, органа:	3.1	данные отсутствуют
4	Ограничение прав и обременение объекта недвижимости:	не зарегистрировано	
5	Договоры участия в долевом строительстве:	не зарегистрировано	
6	Заявленные в судебном порядке права требования:	данные отсутствуют	
7	Сведения о возражении в отношении зарегистрированного права:	данные отсутствуют	
8	Сведения о наличии решения об изъятии объекта недвижимости для государственных и муниципальных нужд:	данные отсутствуют	
9	Сведения о невозможности государственной регистрации без личного участия правообладателя или его законного представителя:	данные отсутствуют	
10	Правопритязания и сведения о наличии поступивших, но не рассмотренных заявлений о проведении государственной регистрации права (перехода, прекращения права), ограничения права или обременения объекта недвижимости, сделки в отношении объекта недвижимости:	отсутствуют	

полное наименование должности	подпись	инициалы, фамилия
-------------------------------	---------	-------------------

М.П.

Земельный участок			
вид объекта недвижимости			
Лист № 2 раздела 2	Всего листов раздела 2: 2	Всего разделов: 5	Всего листов выписки: 7
26.01.2022г. № КУВИ-001/2022-10695157			
Кадастровый номер:		04:03:070501:862	
11	Сведения о невозможности государственной регистрации перехода, прекращения, ограничения права на земельный участок из земель сельскохозяйственного назначения:	данные отсутствуют	

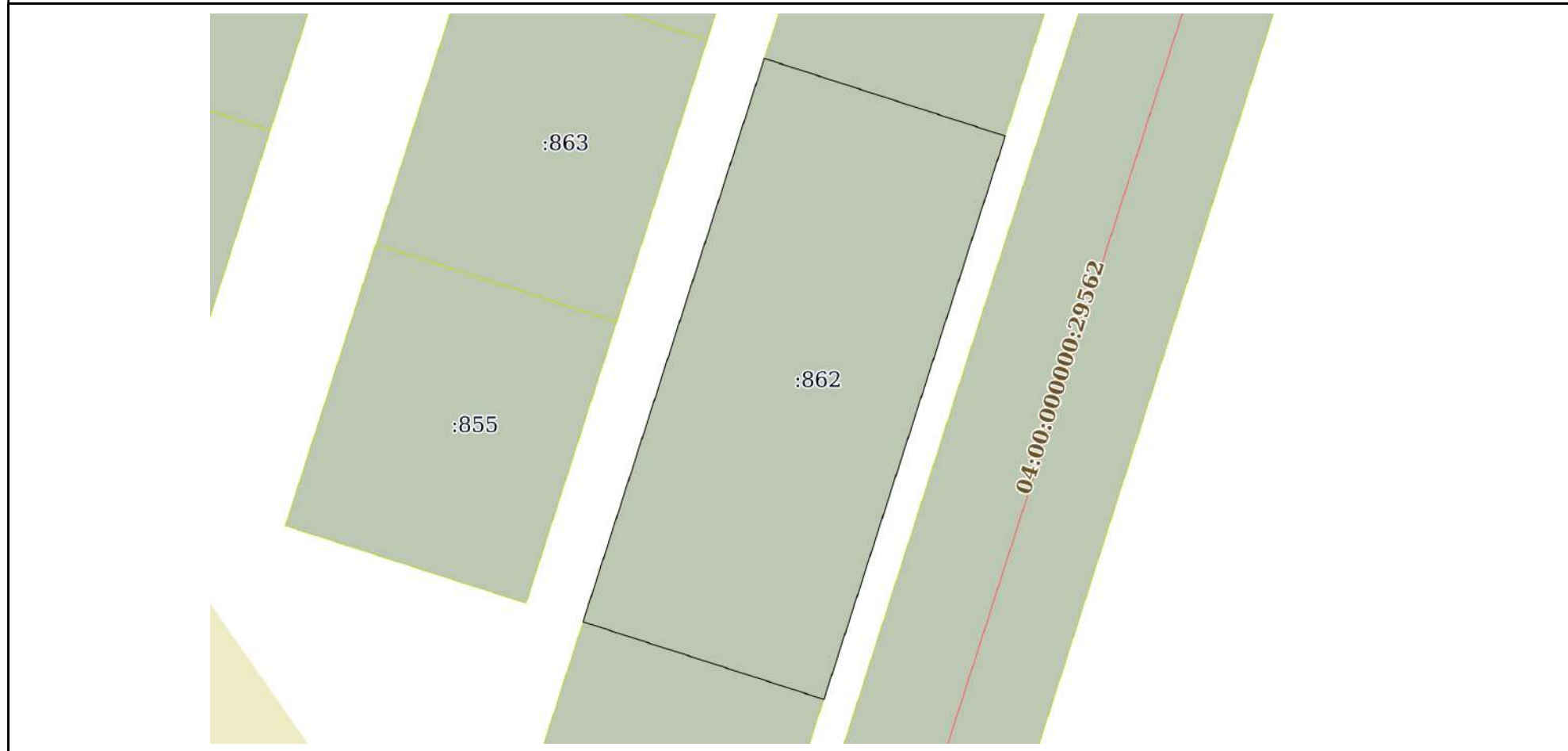
полное наименование должности	подпись	инициалы, фамилия
-------------------------------	---------	-------------------

М.П.

Выписка из Единого государственного реестра недвижимости об объекте недвижимости  
 Описание местоположения земельного участка

Земельный участок			
вид объекта недвижимости			
Лист № 1 раздела 3	Всего листов раздела 3: 1	Всего разделов: 5	Всего листов выписки: 7
26.01.2022г. № КУВИ-001/2022-10695157			
Кадастровый номер:		04:03:070501:862	

План (чертеж, схема) земельного участка



Масштаб 1:700      Условные обозначения:

полное наименование должности	подпись	инициалы, фамилия

М.П.

## Выписка из Единого государственного реестра недвижимости об объекте недвижимости

## Описание местоположения земельного участка

Земельный участок
вид объекта недвижимости

Лист № 1 раздела 3.1	Всего листов раздела 3.1: 1	Всего разделов: 5	Всего листов выписки: 7
----------------------	-----------------------------	-------------------	-------------------------

26.01.2022г. № КУВИ-001/2022-10695157

Кадастровый номер: 04:03:070501:862

Описание местоположения границ земельного участка							
№ п/п	Номер точки		Дирекционный угол	Горизонтальное проложение, м	Описание закрепления на местности	Кадастровые номера смежных участков	Сведения об адресах правообладателей смежных земельных участков
	началь ная	конечн ая					
1	2	3	4	5	6	7	8
1	1.1.1	1.1.2	107°50.5'	29.96	-	04:03:070501:860	Россия, Республика Алтай, Турочакский район, с. Усть-Пыжа, ул. Береговая, д.39, кв. 1
2	1.1.2	1.1.3	197°51.2'	70.0	-	данные отсутствуют	данные отсутствуют
3	1.1.3	1.1.4	287°50.5'	29.96	-	04:03:070501:857	Россия, Республика Алтай, Турочакский район, с. Кебезень, ул. Набережная, д.2, кв. 1
4	1.1.4	1.1.1	17°51.2'	70.0	-	данные отсутствуют	данные отсутствуют

полное наименование должности	подпись	инициалы, фамилия
-------------------------------	---------	-------------------

М.П.

## Выписка из Единого государственного реестра недвижимости об объекте недвижимости

## Описание местоположения земельного участка

Земельный участок			
вид объекта недвижимости			
Лист № 1 раздела 3.2	Всего листов раздела 3.2: 1	Всего разделов: 5	Всего листов выписки: 7
26.01.2022г. № КУВИ-001/2022-10695157			
Кадастровый номер:		04:03:070501:862	

Сведения о характерных точках границы земельного участка				
Система координат 04.2				
Номер точки	Координаты, м		Описание закрепления на местности	Средняя квадратичная погрешность определения координат характерных точек границ земельного участка, м
	X	Y		
1	2	3	4	5
1	640294.57	2206101.56	-	0.12
2	640285.39	2206130.08	-	0.12
3	640218.76	2206108.62	-	0.12
4	640227.94	2206080.1	-	0.12
5	640294.57	2206101.56	-	0.12

полное наименование должности	подпись	инициалы, фамилия

М.П.



Выписка из Единого государственного реестра недвижимости об объекте недвижимости

Сведения о характеристиках объекта недвижимости

На основании запроса от 26.01.2022, поступившего на рассмотрение 26.01.2022, сообщаем, что согласно записям Единого государственного реестра недвижимости:

Раздел 1 Лист 1

Земельный участок			
вид объекта недвижимости			

Лист № 1 раздела 1	Всего листов раздела 1: 2	Всего разделов: 5	Всего листов выписки: 7
--------------------	---------------------------	-------------------	-------------------------

26.01.2022г. № КУВИ-001/2022-10695227	
Кадастровый номер:	04:03:070501:857
Номер кадастрового квартала:	04:03:070501
Дата присвоения кадастрового номера:	05.07.2012

Ранее присвоенный государственный учетный номер:	данные отсутствуют
Местоположение:	Республика Алтай, Турочакский район, с. Кебезень, ул. Сосновая, 14
Площадь:	1049 +/- 23
Кадастровая стоимость, руб.:	187162.58
Кадастровые номера расположенных в пределах земельного участка объектов недвижимости:	данные отсутствуют
Кадастровые номера объектов недвижимости, из которых образован объект недвижимости:	данные отсутствуют
Кадастровые номера образованных объектов недвижимости:	данные отсутствуют
Категория земель:	Земли населенных пунктов
Виды разрешенного использования:	Для индивидуального жилищного строительства
Сведения о кадастровом инженерере:	данные отсутствуют
Сведения о лесах, водных объектах и об иных природных объектах, расположенных в пределах земельного участка:	данные отсутствуют
Сведения о том, что земельный участок полностью расположен в границах зоны с особыми условиями использования территории, территории объекта культурного наследия, публичного сервитута:	данные отсутствуют
Сведения о том, что земельный участок расположен в границах особой экономической зоны, территории опережающего социально-экономического развития, зоны территориального развития в Российской Федерации, игровой зоны:	данные отсутствуют

полное наименование должности	подпись	инициалы, фамилия
-------------------------------	---------	-------------------

М.П.

Земельный участок			
вид объекта недвижимости			
Лист № 2 раздела 1	Всего листов раздела 1: 2	Всего разделов: 5	Всего листов выписки: 7
26.01.2022г. № КУВИ-001/2022-10695227			
Кадастровый номер:		04:03:070501:857	
Сведения о том, что земельный участок расположен в границах особо охраняемой природной территории, охотничьих угодий, лесничеств:		данные отсутствуют	
Сведения о результатах проведения государственного земельного надзора:		данные отсутствуют	
Сведения о расположении земельного участка в границах территории, в отношении которой утвержден проект межевания территории:		данные отсутствуют	
Условный номер земельного участка:		данные отсутствуют	
Сведения о принятии акта и (или) заключении договора, предусматривающих предоставление в соответствии с земельным законодательством исполнительным органом государственным органом власти или органом местного самоуправления, находящегося в государственной или муниципальной собственности земельного участка для строительства наемного дома социального использования или наемного дома коммерческого использования:		данные отсутствуют	
Сведения о том, что земельный участок или земельные участки образованы на основании решения об изъятии земельного участка и (или) расположенного на нем объекта недвижимости для государственных или муниципальных нужд:		данные отсутствуют	
Сведения о том, что земельный участок образован из земель или земельного участка, государственная собственность на которые не разграничена:		данные отсутствуют	
Сведения о наличии земельного спора о местоположении границ земельных участков:		данные отсутствуют	
Статус записи об объекте недвижимости:		Сведения об объекте недвижимости имеют статус "актуальные"	
Особые отметки:		Для данного земельного участка обеспечен доступ посредством земельного участка (земельных участков) с кадастровым номером (кадастровыми номерами): Земли общего пользования. Сведения, необходимые для заполнения раздела: 4 - Сведения о частях земельного участка, отсутствуют.	
Получатель выписки:		Прокопьев Андрей Павлович, действующий(ая) на основании документа "" АДМИНИСТРАЦИЯ МУНИЦИПАЛЬНОГО ОБРАЗОВАНИЯ "ТУРОЧАКСКИЙ РАЙОН"	

полное наименование должности	подпись	инициалы, фамилия

М.П.

## Выписка из Единого государственного реестра недвижимости об объекте недвижимости

## Сведения о зарегистрированных правах

Земельный участок			
вид объекта недвижимости			
Лист № 1 раздела 2	Всего листов раздела 2: 2	Всего разделов: 5	Всего листов выписки: 7
26.01.2022г. № КУВИ-001/2022-10695227			
Кадастровый номер:		04:03:070501:857	

1	Правообладатель (правообладатели):	1.1	
2	Вид, номер, дата и время государственной регистрации права:	2.1	Собственность 04-02-02/042/2014-317 23.09.2014 14:09:10
3	Сведения об осуществлении государственной регистрации сделки, права без необходимого в силу закона согласия третьего лица, органа:	3.1	данные отсутствуют
4	Ограничение прав и обременение объекта недвижимости:	не зарегистрировано	
5	Договоры участия в долевом строительстве:	не зарегистрировано	
6	Заявленные в судебном порядке права требования:	данные отсутствуют	
7	Сведения о возражении в отношении зарегистрированного права:	данные отсутствуют	
8	Сведения о наличии решения об изъятии объекта недвижимости для государственных и муниципальных нужд:	данные отсутствуют	
9	Сведения о невозможности государственной регистрации без личного участия правообладателя или его законного представителя:	данные отсутствуют	
10	Правопритязания и сведения о наличии поступивших, но не рассмотренных заявлений о проведении государственной регистрации права (перехода, прекращения права), ограничения права или обременения объекта недвижимости, сделки в отношении объекта недвижимости:	Представлены документы на государственную регистрацию:	

полное наименование должности	подпись	инициалы, фамилия
-------------------------------	---------	-------------------

М.П.

Земельный участок			
вид объекта недвижимости			
Лист № 2 раздела 2	Всего листов раздела 2: 2	Всего разделов: 5	Всего листов выписки: 7
26.01.2022г. № КУВИ-001/2022-10695227			
Кадастровый номер:		04:03:070501:857	
11	Сведения о невозможности государственной регистрации перехода, прекращения, ограничения права на земельный участок из земель сельскохозяйственного назначения:	данные отсутствуют	

полное наименование должности	подпись	инициалы, фамилия
-------------------------------	---------	-------------------

М.П.

## Выписка из Единого государственного реестра недвижимости об объекте недвижимости

## Описание местоположения земельного участка

Земельный участок			
вид объекта недвижимости			
Лист № 1 раздела 3	Всего листов раздела 3: 1	Всего разделов: 5	Всего листов выписки: 7
26.01.2022г. № КУВИ-001/2022-10695227			
Кадастровый номер:		04:03:070501:857	

План (чертеж, схема) земельного участка



Масштаб 1:400

Условные обозначения:

полное наименование должности	подпись	инициалы, фамилия
-------------------------------	---------	-------------------

М.П.

## Выписка из Единого государственного реестра недвижимости об объекте недвижимости

## Описание местоположения земельного участка

Земельный участок			
вид объекта недвижимости			
Лист № 1 раздела 3.1	Всего листов раздела 3.1: 1	Всего разделов: 5	Всего листов выписки: 7
26.01.2022г. № КУВИ-001/2022-10695227			
Кадастровый номер:		04:03:070501:857	

Описание местоположения границ земельного участка							
№ п/п	Номер точки		Дирекционный угол	Горизонтальное проложение, м	Описание закрепления на местности	Кадастровые номера смежных участков	Сведения об адресах правообладателей смежных земельных участков
	началь ная	конечн ая					
1	2	3	4	5	6	7	8
1	1.1.1	1.1.2	107°50.5'	29.96	-	04:03:070501:862	Россия, Республика Алтай, Турочакский район, с. Кебезень, ул. Центральная, д.4
2	1.1.2	1.1.3	197°51.0'	35.01	-	данные отсутствуют	данные отсутствуют
3	1.1.3	1.1.4	287°51.6'	29.96	-	данные отсутствуют	данные отсутствуют
4	1.1.4	1.1.1	17°51.3'	35.0	-	данные отсутствуют	данные отсутствуют

полное наименование должности	подпись	инициалы, фамилия
-------------------------------	---------	-------------------

М.П.

## Выписка из Единого государственного реестра недвижимости об объекте недвижимости

## Описание местоположения земельного участка

Земельный участок			
вид объекта недвижимости			
Лист № 1 раздела 3.2	Всего листов раздела 3.2: 1	Всего разделов: 5	Всего листов выписки: 7
26.01.2022г. № КУВИ-001/2022-10695227			
Кадастровый номер:		04:03:070501:857	

Сведения о характерных точках границы земельного участка				
Система координат 04.2				
Номер точки	Координаты, м		Описание закрепления на местности	Средняя квадратичная погрешность определения координат характерных точек границ земельного участка, м
	X	Y		
1	2	3	4	5
1	640227.94	2206080.1	-	0.12
2	640218.76	2206108.62	-	0.12
3	640185.44	2206097.89	-	0.12
4	640194.63	2206069.37	-	0.12
5	640227.94	2206080.1	-	0.12

полное наименование должности	подпись	инициалы, фамилия

М.П.

Филиал федерального государственного бюджетного учреждения «Федеральная кадастровая палата Федеральной службы государственной регистрации, кадастра и картографии» по Республике Алтай  
полное наименование органа регистрации прав

Выписка из Единого государственного реестра недвижимости об объекте недвижимости

Сведения о характеристиках объекта недвижимости

На основании запроса от 26.01.2022, поступившего на рассмотрение 26.01.2022, сообщаем, что согласно записям Единого государственного реестра недвижимости:

Раздел 1 Лист 1

Земельный участок			
вид объекта недвижимости			

Лист № 1 раздела 1	Всего листов раздела 1: 2	Всего разделов: 8	Всего листов выписки: 10
--------------------	---------------------------	-------------------	--------------------------

27.01.2022г. № КУВИ-001/2022-10694998	
Кадастровый номер:	04:03:070501:1116
Номер кадастрового квартала:	04:03:070501
Дата присвоения кадастрового номера:	04.03.2015

Ранее присвоенный государственный учетный номер:	данные отсутствуют
Местоположение:	Местоположение установлено относительно ориентира, расположенного в границах участка. Почтовый адрес ориентира: Республика Алтай, Турочакский район, с. Кебезень, ул. Сосновая, 16.
Площадь:	1626 +/- 14
Кадастровая стоимость, руб.:	290110.92
Кадастровые номера расположенных в пределах земельного участка объектов недвижимости:	данные отсутствуют
Кадастровые номера объектов недвижимости, из которых образован объект недвижимости:	данные отсутствуют
Кадастровые номера образованных объектов недвижимости:	данные отсутствуют
Категория земель:	Земли населенных пунктов
Виды разрешенного использования:	Для ведения личного подсобного хозяйства
Сведения о кадастровом инженеру:	данные отсутствуют
Сведения о лесах, водных объектах и об иных природных объектах, расположенных в пределах земельного участка:	данные отсутствуют
Сведения о том, что земельный участок полностью расположен в границах зоны с особыми условиями использования территории, территории объекта культурного наследия, публичного сервитута:	данные отсутствуют
Сведения о том, что земельный участок расположен в границах особой экономической зоны, территории опережающего социально-экономического развития, зоны территориального развития в Российской Федерации, игровой зоны:	данные отсутствуют

полное наименование должности	подпись	инициалы, фамилия
-------------------------------	---------	-------------------

М.П.



Земельный участок			
вид объекта недвижимости			
Лист № 2 раздела 1	Всего листов раздела 1: 2	Всего разделов: 8	Всего листов выписки: 10
27.01.2022г. № КУВИ-001/2022-10694998			
Кадастровый номер:		04:03:070501:1116	
Сведения о том, что земельный участок расположен в границах особо охраняемой природной территории, охотничьих угодий, лесничеств:		данные отсутствуют	
Сведения о результатах проведения государственного земельного надзора:		данные отсутствуют	
Сведения о расположении земельного участка в границах территории, в отношении которой утвержден проект межевания территории:		данные отсутствуют	
Условный номер земельного участка:		данные отсутствуют	
Сведения о принятии акта и (или) заключении договора, предусматривающих предоставление в соответствии с земельным законодательством исполнительным органом государственным органом власти или органом местного самоуправления, находящегося в государственной или муниципальной собственности земельного участка для строительства наемного дома социального использования или наемного дома коммерческого использования:		данные отсутствуют	
Сведения о том, что земельный участок или земельные участки образованы на основании решения об изъятии земельного участка и (или) расположенного на нем объекта недвижимости для государственных или муниципальных нужд:		данные отсутствуют	
Сведения о том, что земельный участок образован из земель или земельного участка, государственная собственность на которые не разграничена:		данные отсутствуют	
Сведения о наличии земельного спора о местоположении границ земельных участков:		данные отсутствуют	
Статус записи об объекте недвижимости:		Сведения об объекте недвижимости имеют статус "актуальные"	
Особые отметки:		Сведения об ограничениях права на объект недвижимости, обременениях данного объекта, не зарегистрированных в реестре прав, ограничений прав и обременений недвижимого имущества: вид ограничения (обременения): ограничения прав на земельный участок, предусмотренные статьями 56, 56.1 Земельного кодекса Российской Федерации; срок действия: с 12.12.2016; реквизиты документа-основания: zONE_22CB46DC-E3C9-4E46-A407-F295F813373C от 05.11.2013 № б/н выдан: ООО "Геокад+".	
Получатель выписки:		Прокопьев Андрей Павлович, действующий(ая) на основании документа "" АДМИНИСТРАЦИЯ МУНИЦИПАЛЬНОГО ОБРАЗОВАНИЯ "ТУРОЧАКСКИЙ РАЙОН"	

полное наименование должности	подпись	инициалы, фамилия

М.П.

## Выписка из Единого государственного реестра недвижимости об объекте недвижимости

## Сведения о зарегистрированных правах

Земельный участок			
вид объекта недвижимости			
Лист № 1 раздела 2	Всего листов раздела 2: 2	Всего разделов: 8	Всего листов выписки: 10
27.01.2022г. № КУВИ-001/2022-10694998			
Кадастровый номер:		04:03:070501:1116	

1	Правообладатель (правообладатели):	1.1	данные о правообладателе отсутствуют
2	Вид, номер, дата и время государственной регистрации права:	2.1	не зарегистрировано
3	Сведения об осуществлении государственной регистрации сделки, права без необходимого в силу закона согласия третьего лица, органа:	3.1	данные отсутствуют
4	Ограничение прав и обременение объекта недвижимости:		
	4.1 вид:		Аренда
	дата государственной регистрации:		10.04.2015 12:24:12
	номер государственной регистрации:		04-02/004-02/004/033/2015-122/2
	срок, на который установлено ограничение прав и обременение объекта недвижимости:		Срок действия с 31.03.2015 по 31.03.2035
	лицо, в пользу которого установлено ограничение прав и обременение объекта недвижимости:		
	основание государственной регистрации:		Договор аренды земельного участка, № 2/2015, выдан 31.03.2015, дата государственной регистрации: 10.04.2015, номер государственной регистрации: 04-02/004-02/004/033/2015-122
	сведения об осуществлении государственной регистрации сделки, права, ограничения права без необходимого в силу закона согласия третьего лица, органа:		данные отсутствуют
	сведения об управляющем залогом и о договоре управления залогом, если такой договор заключен для управления ипотекой:		данные отсутствуют
5	Договоры участия в долевом строительстве:		не зарегистрировано
6	Заявленные в судебном порядке права требования:		данные отсутствуют
7	Сведения о возражении в отношении зарегистрированного права:		данные отсутствуют
8	Сведения о наличии решения об изъятии объекта недвижимости для государственных и муниципальных нужд:		данные отсутствуют

полное наименование должности	подпись	инициалы, фамилия
-------------------------------	---------	-------------------

М.П.

Земельный участок		
вид объекта недвижимости		
Лист № 2 раздела 2	Всего листов раздела 2: 2	Всего разделов: 8
Всего листов выписки: 10		
27.01.2022г. № КУВИ-001/2022-10694998		
Кадастровый номер:	04:03:070501:1116	
9	Сведения о невозможности государственной регистрации без личного участия правообладателя или его законного представителя:	данные отсутствуют
10	Правопритязания и сведения о наличии поступивших, но не рассмотренных заявлений о проведении государственной регистрации права (перехода, прекращения права), ограничения права или обременения объекта недвижимости, сделки в отношении объекта недвижимости:	отсутствуют
11	Сведения о невозможности государственной регистрации перехода, прекращения, ограничения права на земельный участок из земель сельскохозяйственного назначения:	данные отсутствуют

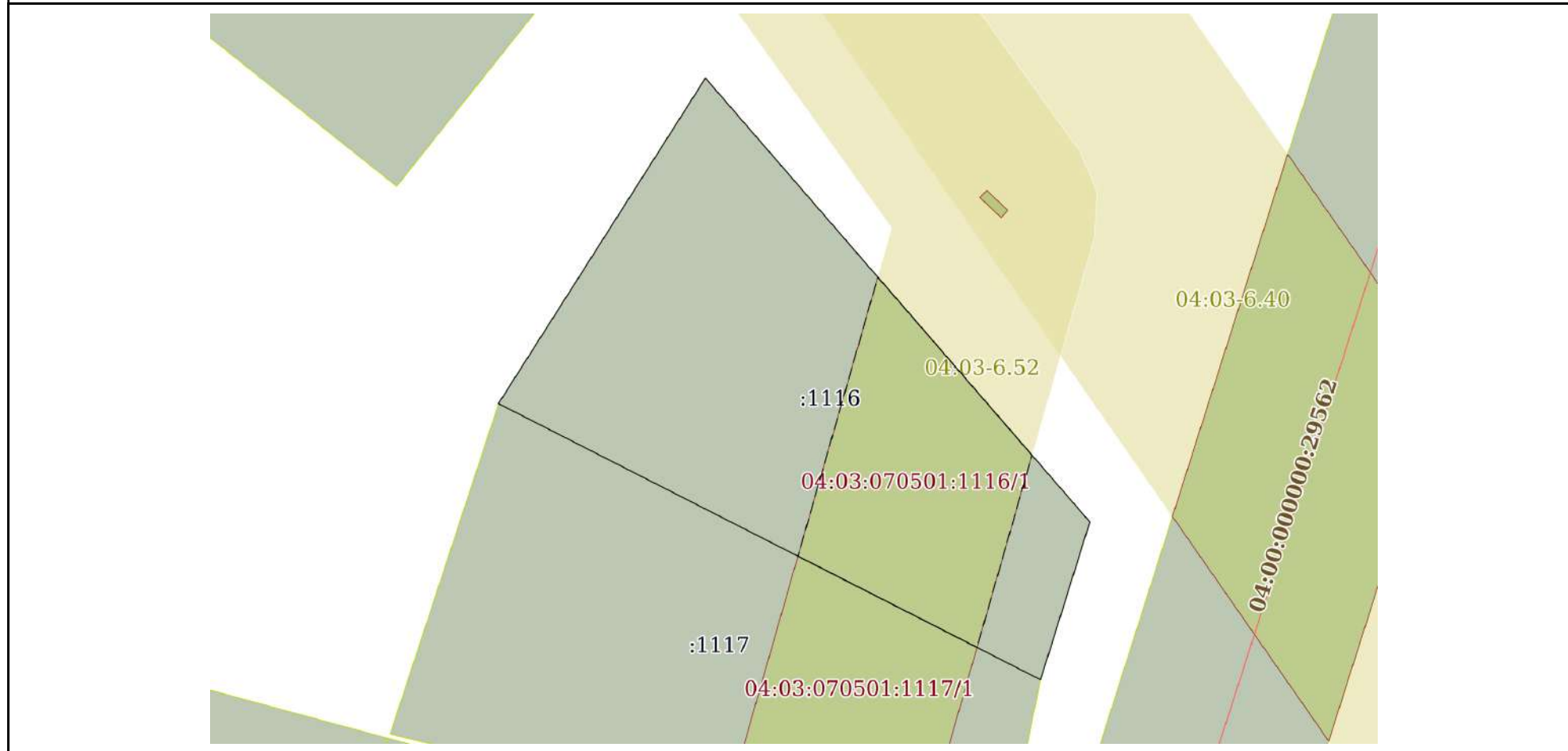
полное наименование должности	подпись	инициалы, фамилия

М.П.

Выписка из Единого государственного реестра недвижимости об объекте недвижимости  
 Описание местоположения земельного участка

Земельный участок			
вид объекта недвижимости			
Лист № 1 раздела 3	Всего листов раздела 3: 1	Всего разделов: 8	Всего листов выписки: 10
27.01.2022г. № КУВИ-001/2022-10694998			
Кадастровый номер:		04:03:070501:1116	

План (чертеж, схема) земельного участка



Масштаб 1:600      Условные обозначения:

полное наименование должности	подпись	инициалы, фамилия

М.П.

## Выписка из Единого государственного реестра недвижимости об объекте недвижимости

## Описание местоположения земельного участка

Земельный участок			
вид объекта недвижимости			
Лист № 1 раздела 3.1	Всего листов раздела 3.1: 1	Всего разделов: 8	Всего листов выписки: 10
27.01.2022г. № КУВИ-001/2022-10694998			
Кадастровый номер:		04:03:070501:1116	

Описание местоположения границ земельного участка							
№ п/п	Номер точки		Дирекционный угол	Горизонтальное проложение, м	Описание закрепления на местности	Кадастровые номера смежных участков	Сведения об адресах правообладателей смежных земельных участков
	начальная	конечная					
1	2	3	4	5	6	7	8
1	1.1.1	1.1.2	139°5.2`	59.55	данные отсутствуют	данные отсутствуют	данные отсутствуют
2	1.1.2	1.1.3	197°21.2`	16.76	данные отсутствуют	данные отсутствуют	данные отсутствуют
3	1.1.3	1.1.4	296°58.8`	61.72	данные отсутствуют	04:03:070501:1117	данные отсутствуют
4	1.1.4	1.1.1	32°28.3`	39.12	данные отсутствуют	данные отсутствуют	данные отсутствуют

полное наименование должности	подпись	инициалы, фамилия

М.П.

## Выписка из Единого государственного реестра недвижимости об объекте недвижимости

## Описание местоположения земельного участка

Земельный участок			
вид объекта недвижимости			
Лист № 1 раздела 3.2	Всего листов раздела 3.2: 1	Всего разделов: 8	Всего листов выписки: 10
27.01.2022г. № КУВИ-001/2022-10694998			
Кадастровый номер:		04:03:070501:1116	

Сведения о характерных точках границы земельного участка				
Система координат МСК-04, зона 2				
Номер точки	Координаты, м		Описание закрепления на местности	Средняя квадратичная погрешность определения координат характерных точек границ земельного участка, м
	X	Y		
1	2	3	4	5
1	640159	2206032	-	0.1
2	640114	2206071	-	0.1
3	640098	2206066	-	0.1
4	640126	2206011	-	0.1
5	640159	2206032	-	0.1

полное наименование должности	подпись	инициалы, фамилия

М.П.

Выписка из Единого государственного реестра недвижимости об объекте недвижимости  
Сведения о частях земельного участка

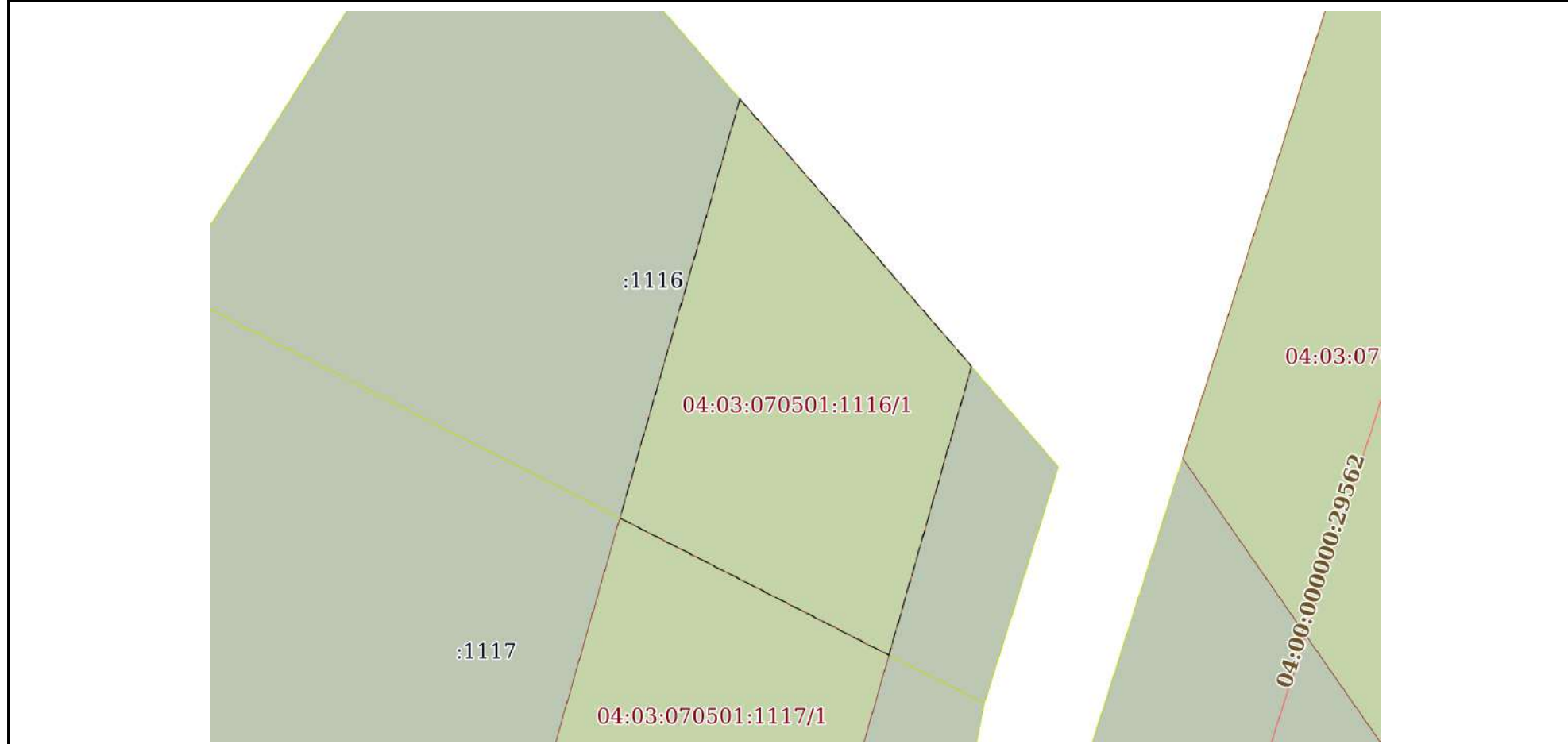
Земельный участок			
вид объекта недвижимости			

Лист № 1 раздела 4	Всего листов раздела 4: 1	Всего разделов: 8	Всего листов выписки: 10
--------------------	---------------------------	-------------------	--------------------------

27.01.2022г. № КУВИ-001/2022-10694998

Кадастровый номер: 04:03:070501:1116

План (чертеж, схема) части земельного участка Учетный номер части: 04:03:070501:1116/1



Масштаб 1:400 Условные обозначения:

полное наименование должности	подпись	инициалы, фамилия
-------------------------------	---------	-------------------

М.П.

Выписка из Единого государственного реестра недвижимости об объекте недвижимости  
Сведения о частях земельного участка

Земельный участок
вид объекта недвижимости

Лист № 1 раздела 4.1	Всего листов раздела 4.1: 1	Всего разделов: 8	Всего листов выписки: 10
----------------------	-----------------------------	-------------------	--------------------------

27.01.2022г. № КУВИ-001/2022-10694998	
Кадастровый номер:	04:03:070501:1116

Учетный номер части	Площадь, м2	Содержание ограничения в использовании или ограничения права на объект недвижимости или обременения объекта недвижимости
1	2	3
04:03:070501:1116/1	497	вид ограничения (обременения): ограничения прав на земельный участок, предусмотренные статьями 56, 56.1 Земельного кодекса Российской Федерации; Срок действия: с 2016-12-12 16:21:44; реквизиты документа-основания: zONE_22CB46DC-E3C9-4E46-A407-F295F813373C от 05.11.2013 № б/н выдан: ООО "Геокад+"; Содержание ограничения (обременения): Ограничения использования земель установлены в соответствии с Правилами установления охранных зон объектов электросетевого хозяйства и особых условий использования земельных участков, расположенных в границах таких зон утвержденных Постановлением Правительства РФ от 24.02.2009г. №160 Наименование: Охранная зона линии электропередач Л-17-5 ОАО «МРСК Сибири» Протяженность: 5545,26 м; Реестровый номер границы: 04.03.2.20

полное наименование должности	подпись	инициалы, фамилия
-------------------------------	---------	-------------------

М.П.



## Выписка из Единого государственного реестра недвижимости об объекте недвижимости

## Сведения о частях земельного участка

Земельный участок			
вид объекта недвижимости			
Лист № 1 раздела 4.2	Всего листов раздела 4.2: 1	Всего разделов: 8	Всего листов выписки: 10
27.01.2022г. № КУВИ-001/2022-10694998			
Кадастровый номер:		04:03:070501:1116	

Сведения о характерных точках границы части (частей) земельного участка				
Учетный номер части: 04:03:070501:1116/1				
Система координат МСК-04, зона 2				
Номер точки	Координаты, м		Описание закрепления на местности	Средняя квадратичная погрешность определения координат характерных точек границ земельного участка, м
	X	Y		
1	2	3	4	5
1	640138.82	2206049.49	-	-
2	640110.53	2206041.39	-	-
3	640101.28	2206059.55	-	-
4	640120.77	2206065.13	-	-
5	640138.82	2206049.49	-	-

полное наименование должности	подпись	инициалы, фамилия

М.П.

Филиал федерального государственного бюджетного учреждения «Федеральная кадастровая палата Федеральной службы государственной регистрации, кадастра и картографии» по Республике Алтай  
полное наименование органа регистрации прав

Выписка из Единого государственного реестра недвижимости об объекте недвижимости

Сведения о характеристиках объекта недвижимости

На основании запроса от 26.01.2022, поступившего на рассмотрение 26.01.2022, сообщаем, что согласно записям Единого государственного реестра недвижимости:

Раздел 1 Лист 1

Земельный участок			
вид объекта недвижимости			

Лист № 1 раздела 1	Всего листов раздела 1: 2	Всего разделов: 8	Всего листов выписки: 10
--------------------	---------------------------	-------------------	--------------------------

27.01.2022г. № КУВИ-001/2022-10695058	
Кадастровый номер:	04:03:070501:1117
Номер кадастрового квартала:	04:03:070501
Дата присвоения кадастрового номера:	05.03.2015

Ранее присвоенный государственный учетный номер:	данные отсутствуют
Местоположение:	Местоположение установлено относительно ориентира, расположенного в границах участка. Почтовый адрес ориентира: Республика Алтай, Турочакский район, с. Кебезень, ул. Сосновая, 18.
Площадь:	1502 +/- 14
Кадастровая стоимость, руб.:	267986.84
Кадастровые номера расположенных в пределах земельного участка объектов недвижимости:	данные отсутствуют
Кадастровые номера объектов недвижимости, из которых образован объект недвижимости:	данные отсутствуют
Кадастровые номера образованных объектов недвижимости:	данные отсутствуют
Категория земель:	Земли населенных пунктов
Виды разрешенного использования:	Для ведения личного подсобного хозяйства
Сведения о кадастровом инженеру:	данные отсутствуют
Сведения о лесах, водных объектах и об иных природных объектах, расположенных в пределах земельного участка:	данные отсутствуют
Сведения о том, что земельный участок полностью расположен в границах зоны с особыми условиями использования территории, территории объекта культурного наследия, публичного сервитута:	данные отсутствуют
Сведения о том, что земельный участок расположен в границах особой экономической зоны, территории опережающего социально-экономического развития, зоны территориального развития в Российской Федерации, игровой зоны:	данные отсутствуют

полное наименование должности	подпись	инициалы, фамилия
-------------------------------	---------	-------------------

М.П.

Земельный участок			
вид объекта недвижимости			
Лист № 2 раздела 1	Всего листов раздела 1: 2	Всего разделов: 8	Всего листов выписки: 10
27.01.2022г. № КУВИ-001/2022-10695058			
Кадастровый номер:		04:03:070501:1117	
Сведения о том, что земельный участок расположен в границах особо охраняемой природной территории, охотничьих угодий, лесничеств:		данные отсутствуют	
Сведения о результатах проведения государственного земельного надзора:		данные отсутствуют	
Сведения о расположении земельного участка в границах территории, в отношении которой утвержден проект межевания территории:		данные отсутствуют	
Условный номер земельного участка:		данные отсутствуют	
Сведения о принятии акта и (или) заключении договора, предусматривающих предоставление в соответствии с земельным законодательством исполнительным органом государственным органом власти или органом местного самоуправления, находящегося в государственной или муниципальной собственности земельного участка для строительства наемного дома социального использования или наемного дома коммерческого использования:		данные отсутствуют	
Сведения о том, что земельный участок или земельные участки образованы на основании решения об изъятии земельного участка и (или) расположенного на нем объекта недвижимости для государственных или муниципальных нужд:		данные отсутствуют	
Сведения о том, что земельный участок образован из земель или земельного участка, государственная собственность на которые не разграничена:		данные отсутствуют	
Сведения о наличии земельного спора о местоположении границ земельных участков:		данные отсутствуют	
Статус записи об объекте недвижимости:		Сведения об объекте недвижимости имеют статус "актуальные"	
Особые отметки:		Сведения об ограничениях права на объект недвижимости, обременениях данного объекта, не зарегистрированных в реестре прав, ограничений прав и обременений недвижимого имущества: вид ограничения (обременения): ограничения прав на земельный участок, предусмотренные статьями 56, 56.1 Земельного кодекса Российской Федерации; срок действия: с 12.12.2016; реквизиты документа-основания: zONE_22CB46DC-E3C9-4E46-A407-F295F813373C от 05.11.2013 № б/н выдан: ООО "Геокад+".	
Получатель выписки:		Прокопьев Андрей Павлович, действующий(ая) на основании документа "" АДМИНИСТРАЦИЯ МУНИЦИПАЛЬНОГО ОБРАЗОВАНИЯ "ТУРОЧАКСКИЙ РАЙОН"	

полное наименование должности	подпись	инициалы, фамилия

М.П.

## Выписка из Единого государственного реестра недвижимости об объекте недвижимости

## Сведения о зарегистрированных правах

Земельный участок			
вид объекта недвижимости			
Лист № 1 раздела 2	Всего листов раздела 2: 2	Всего разделов: 8	Всего листов выписки: 10
27.01.2022г. № КУВИ-001/2022-10695058			
Кадастровый номер:		04:03:070501:1117	

1	Правообладатель (правообладатели):	1.1	данные о правообладателе отсутствуют
2	Вид, номер, дата и время государственной регистрации права:	2.1	не зарегистрировано
3	Сведения об осуществлении государственной регистрации сделки, права без необходимого в силу закона согласия третьего лица, органа:	3.1	данные отсутствуют
4	Ограничение прав и обременение объекта недвижимости:		
	4.1 вид:		Аренда
	дата государственной регистрации:		10.04.2015 11:58:44
	номер государственной регистрации:		04-02/004-02/004/033/2015-121/2
	срок, на который установлено ограничение прав и обременение объекта недвижимости:		Срок действия с 31.03.2015 по 31.03.2035
	лицо, в пользу которого установлено ограничение прав и обременение объекта недвижимости:		
	основание государственной регистрации:		Договор аренды земельного участка, № 3/2015, выдан 31.03.2015, дата государственной регистрации: 10.04.2015, номер государственной регистрации: 04-02/004-02/004/033/2015-121
	сведения об осуществлении государственной регистрации сделки, права, ограничения права без необходимого в силу закона согласия третьего лица, органа:		данные отсутствуют
	сведения об управляющем залогом и о договоре управления залогом, если такой договор заключен для управления ипотекой:		данные отсутствуют
5	Договоры участия в долевом строительстве:		не зарегистрировано
6	Заявленные в судебном порядке права требования:		данные отсутствуют
7	Сведения о возражении в отношении зарегистрированного права:		данные отсутствуют
8	Сведения о наличии решения об изъятии объекта недвижимости для государственных и муниципальных нужд:		данные отсутствуют

полное наименование должности	подпись	инициалы, фамилия

М.П.

Земельный участок		
вид объекта недвижимости		
Лист № 2 раздела 2	Всего листов раздела 2: 2	Всего разделов: 8
Всего листов выписки: 10		
27.01.2022г. № КУВИ-001/2022-10695058		
Кадастровый номер:		04:03:070501:1117
9	Сведения о невозможности государственной регистрации без личного участия правообладателя или его законного представителя:	данные отсутствуют
10	Правопритязания и сведения о наличии поступивших, но не рассмотренных заявлений о проведении государственной регистрации права (перехода, прекращения права), ограничения права или обременения объекта недвижимости, сделки в отношении объекта недвижимости:	отсутствуют
11	Сведения о невозможности государственной регистрации перехода, прекращения, ограничения права на земельный участок из земель сельскохозяйственного назначения:	данные отсутствуют

полное наименование должности	подпись	инициалы, фамилия

М.П.

Выписка из Единого государственного реестра недвижимости об объекте недвижимости  
 Описание местоположения земельного участка

Земельный участок			
вид объекта недвижимости			
Лист № 1 раздела 3	Всего листов раздела 3: 1	Всего разделов: 8	Всего листов выписки: 10
27.01.2022г. № КУВИ-001/2022-10695058			
Кадастровый номер:		04:03:070501:1117	

План (чертеж, схема) земельного участка



Масштаб 1:400      Условные обозначения:

полное наименование должности	подпись	инициалы, фамилия

М.П.

## Выписка из Единого государственного реестра недвижимости об объекте недвижимости

## Описание местоположения земельного участка

Земельный участок			
вид объекта недвижимости			
Лист № 1 раздела 3.1	Всего листов раздела 3.1: 1	Всего разделов: 8	Всего листов выписки: 10
27.01.2022г. № КУВИ-001/2022-10695058			
Кадастровый номер:		04:03:070501:1117	

Описание местоположения границ земельного участка							
№ п/п	Номер точки		Дирекционный угол	Горизонтальное проложение, м	Описание закрепления на местности	Кадастровые номера смежных участков	Сведения об адресах правообладателей смежных земельных участков
	начальная	конечная					
1	2	3	4	5	6	7	8
1	1.1.1	1.1.2	116°58.8`	61.72	данные отсутствуют	04:03:070501:1116	данные отсутствуют
2	1.1.2	1.1.3	191°18.6`	15.3	данные отсутствуют	данные отсутствуют	данные отсутствуют
3	1.1.3	1.1.4	287°21.2`	25.14	данные отсутствуют	данные отсутствуют	данные отсутствуют
4	1.1.4	1.1.5	265°1.8`	23.09	данные отсутствуют	данные отсутствуют	данные отсутствуют
5	1.1.5	1.1.6	284°2.2`	16.49	данные отсутствуют	данные отсутствуют	данные отсутствуют
6	1.1.6	1.1.1	18°10.7`	35.26	данные отсутствуют	данные отсутствуют	данные отсутствуют

полное наименование должности	подпись	инициалы, фамилия
-------------------------------	---------	-------------------

М.П.

## Выписка из Единого государственного реестра недвижимости об объекте недвижимости

## Описание местоположения земельного участка

Земельный участок			
вид объекта недвижимости			
Лист № 1 раздела 3.2	Всего листов раздела 3.2: 1	Всего разделов: 8	Всего листов выписки: 10
27.01.2022г. № КУВИ-001/2022-10695058			
Кадастровый номер:		04:03:070501:1117	

Сведения о характерных точках границы земельного участка				
Система координат МСК-04, зона 2				
Номер точки	Координаты, м		Описание закрепления на местности	Средняя квадратичная погрешность определения координат характерных точек границ земельного участка, м
	X	Y		
1	2	3	4	5
1	640126	2206011	-	0.1
2	640098	2206066	-	0.1
3	640083	2206063	-	0.1
4	640090.5	2206039	-	0.1
5	640088.5	2206016	-	0.1
6	640092.5	2206000	-	0.1
7	640126	2206011	-	0.1

полное наименование должности	подпись	инициалы, фамилия

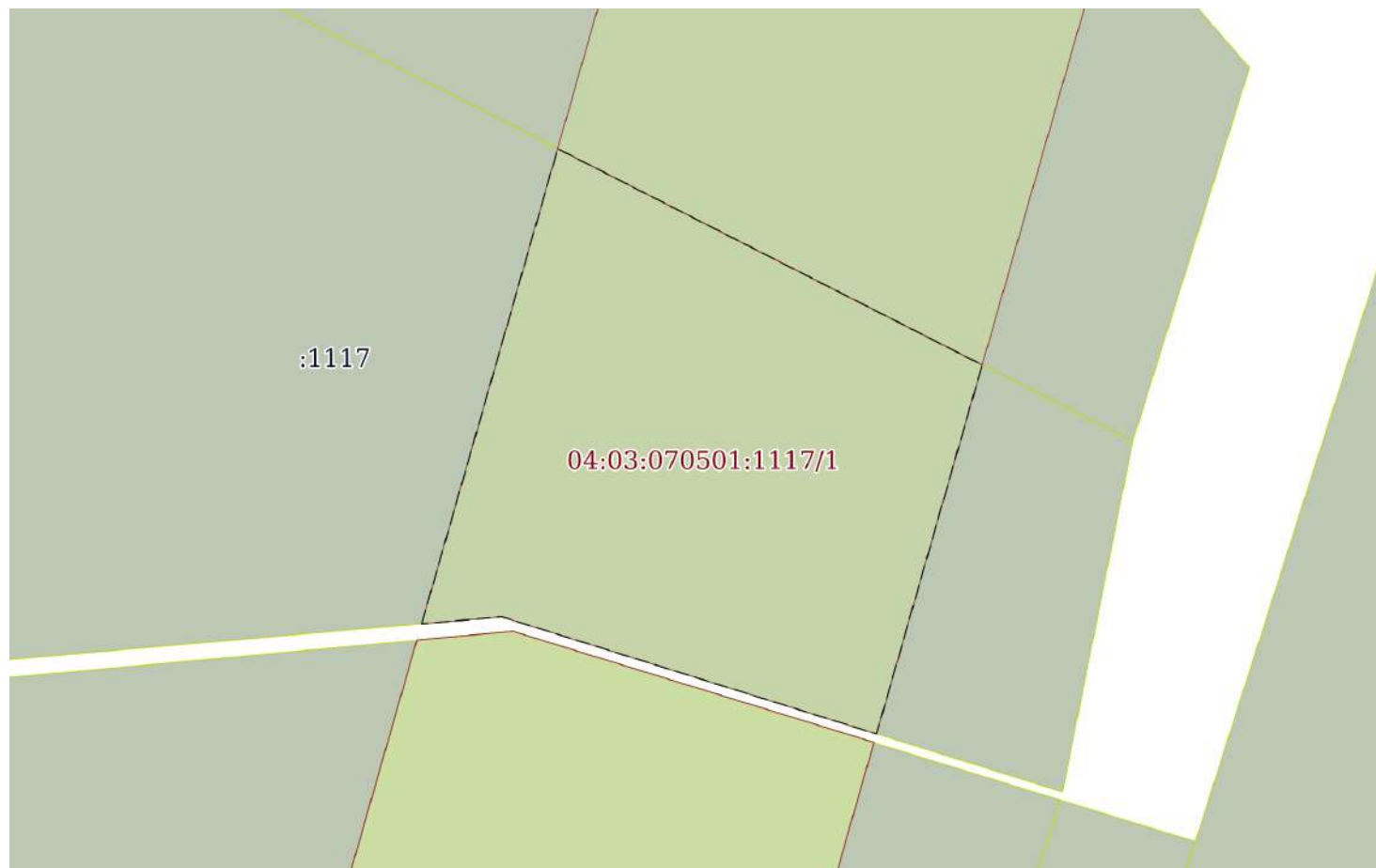
М.П.



Выписка из Единого государственного реестра недвижимости об объекте недвижимости  
Сведения о частях земельного участка

Земельный участок			
вид объекта недвижимости			
Лист № 1 раздела 4	Всего листов раздела 4: 1	Всего разделов: 8	Всего листов выписки: 10
27.01.2022г. № КУВИ-001/2022-10695058			
Кадастровый номер:		04:03:070501:1117	

План (чертеж, схема) части земельного участка      Учетный номер части: 04:03:070501:1117/1



Масштаб 1:300      Условные обозначения:

полное наименование должности	подпись	инициалы, фамилия
-------------------------------	---------	-------------------

М.П.

Выписка из Единого государственного реестра недвижимости об объекте недвижимости  
Сведения о частях земельного участка

Земельный участок			
вид объекта недвижимости			

Лист № 1 раздела 4.1	Всего листов раздела 4.1: 1	Всего разделов: 8	Всего листов выписки: 10
----------------------	-----------------------------	-------------------	--------------------------

27.01.2022г. № КУВИ-001/2022-10695058	
Кадастровый номер:	04:03:070501:1117

Учетный номер части	Площадь, м2	Содержание ограничения в использовании или ограничения права на объект недвижимости или обременения объекта недвижимости
1	2	3
04:03:070501:1117/1	365	вид ограничения (обременения): ограничения прав на земельный участок, предусмотренные статьями 56, 56.1 Земельного кодекса Российской Федерации; Срок действия: с 2016-12-12 16:21:44; реквизиты документа-основания: zONE_22CB46DC-E3C9-4E46-A407-F295F813373C от 05.11.2013 № б/н выдан: ООО "Геокад+"; Содержание ограничения (обременения): Ограничения использования земель установлены в соответствии с Правилами установления охранных зон объектов электросетевого хозяйства и особых условий использования земельных участков, расположенных в границах таких зон утвержденных Постановлением Правительства РФ от 24.02.2009г. №160 Наименование: Охранная зона линии электропередач Л-17-5 ОАО «МРСК Сибири» Протяженность: 5545,26 м; Реестровый номер границы: 04.03.2.20

полное наименование должности	подпись	инициалы, фамилия
-------------------------------	---------	-------------------

М.П.

## Выписка из Единого государственного реестра недвижимости об объекте недвижимости

## Сведения о частях земельного участка

Земельный участок			
вид объекта недвижимости			
Лист № 1 раздела 4.2	Всего листов раздела 4.2: 1	Всего разделов: 8	Всего листов выписки: 10
27.01.2022г. № КУВИ-001/2022-10695058			
Кадастровый номер:		04:03:070501:1117	

Сведения о характерных точках границы части (частей) земельного участка				
Учетный номер части: 04:03:070501:1117/1				
Система координат МСК-04, зона 2				
Номер точки	Координаты, м		Описание закрепления на местности	Средняя квадратичная погрешность определения координат характерных точек границ земельного участка, м
	X	Y		
1	2	3	4	5
1	640090.2	2206035.57	-	-
2	640090.5	2206039	-	0.1
3	640085.49	2206055.03	-	-
4	640101.28	2206059.55	-	-
5	640110.53	2206041.39	-	-
6	640090.2	2206035.57	-	-

полное наименование должности	подпись	инициалы, фамилия
-------------------------------	---------	-------------------

М.П.

Филиал федерального государственного бюджетного учреждения «Федеральная кадастровая палата Федеральной службы государственной регистрации, кадастра и картографии» по Республике Алтай  
полное наименование органа регистрации прав

Выписка из Единого государственного реестра недвижимости об объекте недвижимости

Сведения о характеристиках объекта недвижимости

На основании запроса от 26.01.2022, поступившего на рассмотрение 26.01.2022, сообщаем, что согласно записям Единого государственного реестра недвижимости:

Раздел 1 Лист 1

Земельный участок			
вид объекта недвижимости			

Лист № 1 раздела 1	Всего листов раздела 1: 3	Всего разделов: 7	Всего листов выписки: 9
--------------------	---------------------------	-------------------	-------------------------

27.01.2022г. № КУВИ-001/2022-10695111	
Кадастровый номер:	04:03:070501:1129
Номер кадастрового квартала:	04:03:070501
Дата присвоения кадастрового номера:	24.09.2015

Ранее присвоенный государственный учетный номер:	данные отсутствуют
Местоположение:	Местоположение установлено относительно ориентира, расположенного в границах участка. Почтовый адрес ориентира: Республика Алтай, р-н Турочакский, с Кебезень, ул Алтайская, д 5.
Площадь:	1500 +/- 14
Кадастровая стоимость, руб.:	267630
Кадастровые номера расположенных в пределах земельного участка объектов недвижимости:	данные отсутствуют
Кадастровые номера объектов недвижимости, из которых образован объект недвижимости:	данные отсутствуют
Кадастровые номера образованных объектов недвижимости:	данные отсутствуют
Категория земель:	Земли населенных пунктов
Виды разрешенного использования:	Для ведения личного подсобного хозяйства
Сведения о кадастровом инженеру:	данные отсутствуют
Сведения о лесах, водных объектах и об иных природных объектах, расположенных в пределах земельного участка:	данные отсутствуют
Сведения о том, что земельный участок полностью расположен в границах зоны с особыми условиями использования территории, территории объекта культурного наследия, публичного сервитута:	данные отсутствуют
Сведения о том, что земельный участок расположен в границах особой экономической зоны, территории опережающего социально-экономического развития, зоны территориального развития в Российской Федерации, игровой зоны:	данные отсутствуют

полное наименование должности	подпись	инициалы, фамилия
-------------------------------	---------	-------------------

М.П.

Земельный участок			
вид объекта недвижимости			
Лист № 2 раздела 1	Всего листов раздела 1: 3	Всего разделов: 7	Всего листов выписки: 9
27.01.2022г. № КУВИ-001/2022-10695111			
Кадастровый номер:		04:03:070501:1129	
Сведения о том, что земельный участок расположен в границах особо охраняемой природной территории, охотничьих угодий, лесничеств:		данные отсутствуют	
Сведения о результатах проведения государственного земельного надзора:		данные отсутствуют	
Сведения о расположении земельного участка в границах территории, в отношении которой утвержден проект межевания территории:		данные отсутствуют	
Условный номер земельного участка:		данные отсутствуют	
Сведения о принятии акта и (или) заключении договора, предусматривающих предоставление в соответствии с земельным законодательством исполнительным органом государственным органом власти или органом местного самоуправления, находящегося в государственной или муниципальной собственности земельного участка для строительства наемного дома социального использования или наемного дома коммерческого использования:		данные отсутствуют	
Сведения о том, что земельный участок или земельные участки образованы на основании решения об изъятии земельного участка и (или) расположенного на нем объекта недвижимости для государственных или муниципальных нужд:		данные отсутствуют	
Сведения о том, что земельный участок образован из земель или земельного участка, государственная собственность на которые не разграничена:		данные отсутствуют	
Сведения о наличии земельного спора о местоположении границ земельных участков:		данные отсутствуют	
Статус записи об объекте недвижимости:		Сведения об объекте недвижимости имеют статус "временные". Дата истечения временного характера сведений об объекте недвижимости: 01.03.2022.	
Особые отметки:		Сведения об ограничениях права на объект недвижимости, обременениях данного объекта, не зарегистрированных в реестре прав, ограничений прав и обременений недвижимого имущества: вид ограничения (обременения): ограничения прав на земельный участок, предусмотренные статьями 56, 56.1 Земельного кодекса Российской Федерации; срок действия: с 19.04.2021; реквизиты документа-основания: приказ "Об определении береговых линий, границ водоохранных зон и границ прибрежных защитных полос реки Бия от с. Кебезень до границы с Алтайским краем на территории Республики Алтай" от 31.10.2019 № 856 выдан: Министерство природных ресурсов, экологии и туризма Республики Алтай; сопроводительное письмо от 19.03.2021 № 2385 выдан: Министерство природных	
полное наименование должности		подпись	
		инициалы, фамилия	

Земельный участок			
вид объекта недвижимости			
Лист № 3 раздела 1	Всего листов раздела 1: 3	Всего разделов: 7	Всего листов выписки: 9
27.01.2022г. № КУВИ-001/2022-10695111			
Кадастровый номер:		04:03:070501:1129	
		ресурсов, экологии и туризма Республики Алтай. Земельный участок подлежит снятию с государственного кадастрового учета по истечении пяти лет со дня его государственного кадастрового учета, если на него не будут зарегистрированы права. Сведения, необходимые для заполнения раздела: 2 - Сведения о зарегистрированных правах, отсутствуют.	
Получатель выписки:		Прокопьев Андрей Павлович, действующий(ая) на основании документа "" АДМИНИСТРАЦИЯ МУНИЦИПАЛЬНОГО ОБРАЗОВАНИЯ "ТУРОЧАКСКИЙ РАЙОН"	

полное наименование должности	подпись	инициалы, фамилия

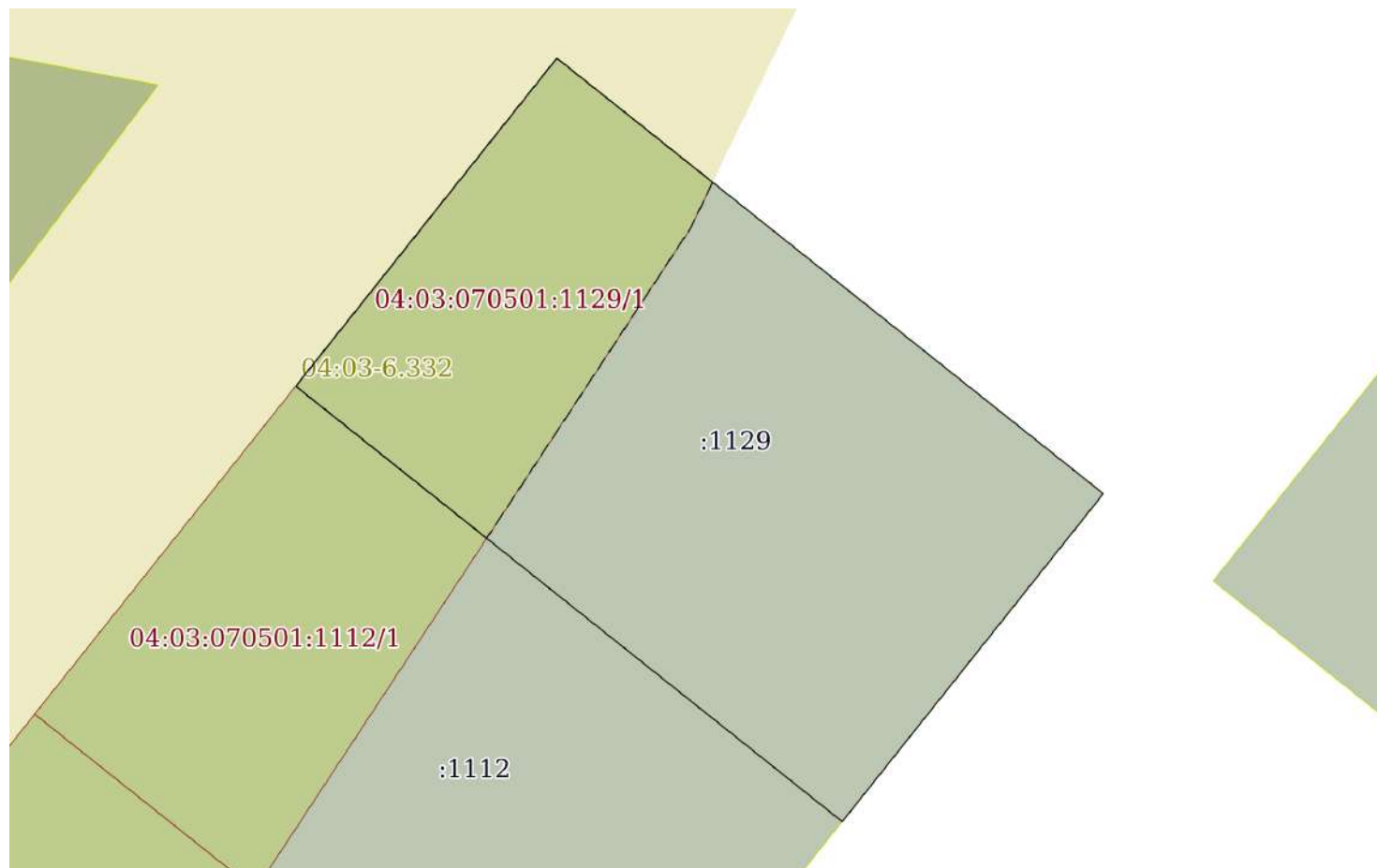
М.П.

Выписка из Единого государственного реестра недвижимости об объекте недвижимости

Описание местоположения земельного участка

Земельный участок			
вид объекта недвижимости			
Лист № 1 раздела 3	Всего листов раздела 3: 1	Всего разделов: 7	Всего листов выписки: 9
27.01.2022г. № КУВИ-001/2022-10695111			
Кадастровый номер:		04:03:070501:1129	

План (чертеж, схема) земельного участка



Масштаб 1:500

Условные обозначения:

полное наименование должности	подпись	инициалы, фамилия

М.П.

## Выписка из Единого государственного реестра недвижимости об объекте недвижимости

## Описание местоположения земельного участка

Земельный участок			
вид объекта недвижимости			
Лист № 1 раздела 3.1	Всего листов раздела 3.1: 1	Всего разделов: 7	Всего листов выписки: 9
27.01.2022г. № КУВИ-001/2022-10695111			
Кадастровый номер:		04:03:070501:1129	

Описание местоположения границ земельного участка							
№ п/п	Номер точки		Дирекционный угол	Горизонтальное проложение, м	Описание закрепления на местности	Кадастровые номера смежных участков	Сведения об адресах правообладателей смежных земельных участков
	начальная	конечная					
1	2	3	4	5	6	7	8
1	1.1.1	1.1.2	128°33.1`	50.0	данные отсутствуют	данные отсутствуют	данные отсутствуют
2	1.1.2	1.1.3	218°31.0`	30.0	данные отсутствуют	данные отсутствуют	данные отсутствуют
3	1.1.3	1.1.4	308°33.1`	50.0	данные отсутствуют	04:03:070501:1112	данные отсутствуют
4	1.1.4	1.1.1	38°31.0`	30.0	данные отсутствуют	данные отсутствуют	данные отсутствуют

полное наименование должности	подпись	инициалы, фамилия

М.П.



## Выписка из Единого государственного реестра недвижимости об объекте недвижимости

## Описание местоположения земельного участка

Земельный участок			
вид объекта недвижимости			
Лист № 1 раздела 3.2	Всего листов раздела 3.2: 1	Всего разделов: 7	Всего листов выписки: 9
27.01.2022г. № КУВИ-001/2022-10695111			
Кадастровый номер:		04:03:070501:1129	

Сведения о характерных точках границы земельного участка				
Система координат 04.2				
Номер точки	Координаты, м		Описание закрепления на местности	Средняя квадратичная погрешность определения координат характерных точек границ земельного участка, м
	X	Y		
1	2	3	4	5
1	640313.24	2205825.28	-	0.1
2	640282.08	2205864.38	-	0.1
3	640258.61	2205845.7	-	0.1
4	640289.77	2205806.6	-	0.1
5	640313.24	2205825.28	-	0.1

полное наименование должности	подпись	инициалы, фамилия

М.П.

Выписка из Единого государственного реестра недвижимости об объекте недвижимости  
Сведения о частях земельного участка

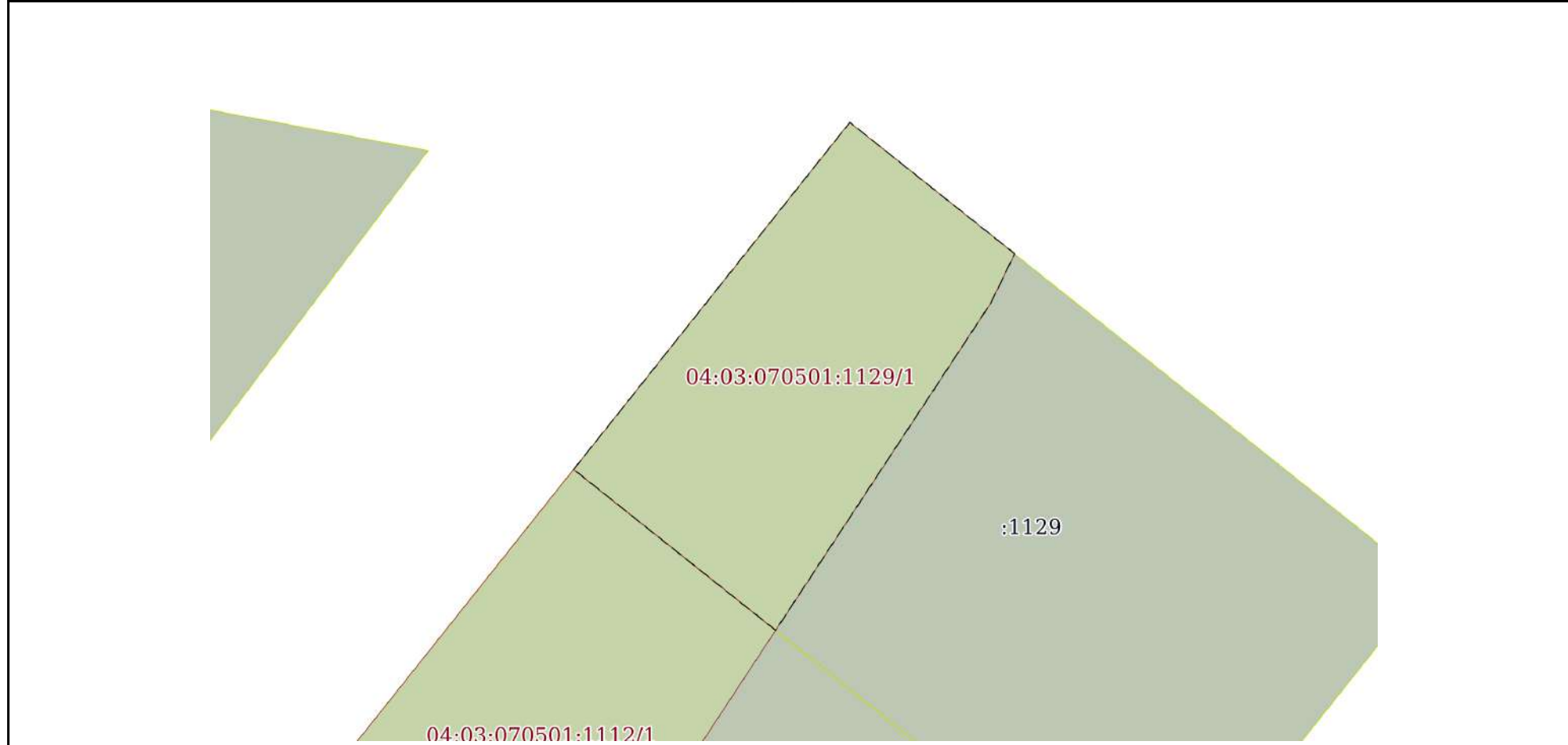
Земельный участок			
вид объекта недвижимости			

Лист № 1 раздела 4	Всего листов раздела 4: 1	Всего разделов: 7	Всего листов выписки: 9
--------------------	---------------------------	-------------------	-------------------------

27.01.2022г. № КУВИ-001/2022-10695111

Кадастровый номер: 04:03:070501:1129

План (чертеж, схема) части земельного участка Учетный номер части: 04:03:070501:1129/1



Масштаб 1:400 Условные обозначения:

полное наименование должности	подпись	инициалы, фамилия
-------------------------------	---------	-------------------

М.П.

## Выписка из Единого государственного реестра недвижимости об объекте недвижимости

## Сведения о частях земельного участка

Земельный участок			
вид объекта недвижимости			

Лист № 1 раздела 4.1	Всего листов раздела 4.1: 1	Всего разделов: 7	Всего листов выписки: 9
----------------------	-----------------------------	-------------------	-------------------------

27.01.2022г. № КУВИ-001/2022-10695111

Кадастровый номер: 04:03:070501:1129

Учетный номер части	Площадь, м2	Содержание ограничения в использовании или ограничения права на объект недвижимости или обременения объекта недвижимости
1	2	3
04:03:070501:1129/1	482	<p>вид ограничения (обременения): ограничения прав на земельный участок, предусмотренные статьями 56, 56.1 Земельного кодекса Российской Федерации; Срок действия: с 2021-04-19; реквизиты документа-основания: приказ "Об определении береговых линий, границ водоохранных зон и границ прибрежных защитных полос реки Бия от с. Кебезень до границы с Алтайским краем на территории Республики Алтай" от 31.10.2019 № 856 выдан: Министерство природных ресурсов, экологии и туризма Республики Алтай; сопроводительное письмо от 19.03.2021 № 2385 выдан: Министерство природных ресурсов, экологии и туризма Республики Алтай; Содержание ограничения (обременения): В соответствии со ст. 65 Водного кодекса Российской Федерации (ч.15 ст.65 федерального закона от 03.06.2006 N 74-ФЗ "Водный кодекс Российской Федерации" (ред. от 08.12.2020) в границах водоохранных зон запрещаются: 1) использование сточных вод в целях регулирования плодородия почв (в ред. Федерального закона от 21.10.2013 N 282-ФЗ); 2) размещение кладбищ, скотомогильников, объектов размещения отходов производства и потребления, химических, взрывчатых, токсичных, отравляющих и ядовитых веществ, пунктов захоронения радиоактивных отходов (в ред. Федеральных законов от 11.07.2011 N 190-ФЗ, от 29.12.2014 N 458-ФЗ); 3) осуществление авиационных мер по борьбе с вредными организмами (в ред. Федерального закона от 21.10.2013 N 282-ФЗ); 4) движение и стоянка транспортных средств (кроме специальных транспортных средств), за исключением их движения по дорогам и стоянки на дорогах и в специально оборудованных местах, имеющих твердое покрытие; 5) строительство и реконструкция автозаправочных станций, складов горюче-смазочных материалов (за исключением случаев, если автозаправочные станции, склады горюче-смазочных материалов размещены на территориях портов, инфраструктуры внутренних водных путей, в том числе баз (сооружений) для стоянки маломерных судов, объектов органов федеральной службы безопасности), станций технического обслуживания, используемых для технического осмотра и ремонта транспортных средств, осуществление мойки транспортных средств (п. 5 в ред. Федерального закона от 02.08.2019 N 294-ФЗ); 6) хранение пестицидов и агрохимикатов (за исключением хранения агрохимикатов в специализированных хранилищах на территориях морских портов за пределами границ прибрежных защитных полос), применение пестицидов и агрохимикатов (п. 6 в ред. Федерального закона от 08.12.2020 N 416-ФЗ); 7) сброс сточных, в том числе дренажных, вод (п. 7 введен Федеральным законом от 21.10.2013 N 282-ФЗ); 8) разведка и добыча общераспространенных полезных ископаемых (за исключением случаев, если разведка и добыча общераспространенных полезных ископаемых осуществляются пользователями недр, осуществляющими разведку и добычу иных видов полезных ископаемых, в границах предоставленных им в соответствии с законодательством Российской Федерации о недрах горных отводов и (или) геологических отводов на основании утвержденного технического проекта в соответствии со статьей 19.1 Закона Российской Федерации от 21 февраля 1992 года N 2395-1 "О недрах") (п. 8 введен Федеральным законом от 21.10.2013 N 282-ФЗ).; Реестровый номер границы: 04:03-6.332; Вид объекта реестра границ: Зона с особыми условиями использования территории; Вид зоны по документу: Прибрежная защитная полоса реки Бия от с. Кебезень до границы с Алтайским краем на территории Республики Алтай; Тип зоны: Прибрежная защитная полоса</p>

полное наименование должности	подпись	инициалы, фамилия
-------------------------------	---------	-------------------

М.П.

Выписка из Единого государственного реестра недвижимости об объекте недвижимости  
Сведения о частях земельного участка

Земельный участок			
вид объекта недвижимости			
Лист № 1 раздела 4.2	Всего листов раздела 4.2: 1	Всего разделов: 7	Всего листов выписки: 9
27.01.2022г. № КУВИ-001/2022-10695111			
Кадастровый номер:		04:03:070501:1129	

Сведения о характерных точках границы части (частей) земельного участка				
Учетный номер части: 04:03:070501:1129/1				
Система координат				
Номер точки	Координаты, м		Описание закрепления на местности	Средняя квадратичная погрешность определения координат характерных точек границ земельного участка, м
	X	Y		
1	2	3	4	5
1	640289.77	2205806.6	-	-
2	640313.24	2205825.28	-	-
3	640304.36	2205836.43	-	-
4	640301.05	2205834.83	-	-
5	640278.89	2205820.26	-	-
1	640289.77	2205806.6	-	-

полное наименование должности	подпись	инициалы, фамилия

М.П.

Филиал федерального государственного бюджетного учреждения «Федеральная кадастровая палата Федеральной службы государственной регистрации, кадастра и картографии» по Республике Алтай  
полное наименование органа регистрации прав

Выписка из Единого государственного реестра недвижимости об объекте недвижимости

Сведения о характеристиках объекта недвижимости

На основании запроса от 26.01.2022, поступившего на рассмотрение 26.01.2022, сообщаем, что согласно записям Единого государственного реестра недвижимости:

Раздел 1 Лист 1

Земельный участок			
вид объекта недвижимости			

Лист № 1 раздела 1	Всего листов раздела 1: 3	Всего разделов: 8	Всего листов выписки: 12
--------------------	---------------------------	-------------------	--------------------------

26.01.2022г. № КУВИ-001/2022-10695031	
Кадастровый номер:	04:03:070501:1112
Номер кадастрового квартала:	04:03:070501
Дата присвоения кадастрового номера:	03.12.2014

Ранее присвоенный государственный учетный номер:	данные отсутствуют
Местоположение:	Местоположение установлено относительно ориентира, расположенного в границах участка. Почтовый адрес ориентира: Республика Алтай, р-н Турочакский, с Кебезень, ул Алтайская, 7.
Площадь:	1500 +/- 14
Кадастровая стоимость, руб.:	267630
Кадастровые номера расположенных в пределах земельного участка объектов недвижимости:	данные отсутствуют
Кадастровые номера объектов недвижимости, из которых образован объект недвижимости:	данные отсутствуют
Кадастровые номера образованных объектов недвижимости:	данные отсутствуют
Категория земель:	Земли населенных пунктов
Виды разрешенного использования:	Для ведения личного подсобного хозяйства
Сведения о кадастровом инженеру:	данные отсутствуют
Сведения о лесах, водных объектах и об иных природных объектах, расположенных в пределах земельного участка:	данные отсутствуют
Сведения о том, что земельный участок полностью расположен в границах зоны с особыми условиями использования территории, территории объекта культурного наследия, публичного сервитута:	данные отсутствуют
Сведения о том, что земельный участок расположен в границах особой экономической зоны, территории опережающего социально-экономического развития, зоны территориального развития в Российской Федерации, игровой зоны:	данные отсутствуют

полное наименование должности	подпись	инициалы, фамилия
-------------------------------	---------	-------------------

М.П.

Земельный участок		
вид объекта недвижимости		
Лист № 2 раздела 1	Всего листов раздела 1: 3	Всего разделов: 8
Всего листов выписки: 12		
26.01.2022г. № КУВИ-001/2022-10695031		
Кадастровый номер:	04:03:070501:1112	
Сведения о том, что земельный участок расположен в границах особо охраняемой природной территории, охотничьих угодий, лесничеств:	данные отсутствуют	
Сведения о результатах проведения государственного земельного надзора:	данные отсутствуют	
Сведения о расположении земельного участка в границах территории, в отношении которой утвержден проект межевания территории:	данные отсутствуют	
Условный номер земельного участка:	данные отсутствуют	
Сведения о принятии акта и (или) заключении договора, предусматривающих предоставление в соответствии с земельным законодательством исполнительным органом государственным органом власти или органом местного самоуправления, находящегося в государственной или муниципальной собственности земельного участка для строительства наемного дома социального использования или наемного дома коммерческого использования:	данные отсутствуют	
Сведения о том, что земельный участок или земельные участки образованы на основании решения об изъятии земельного участка и (или) расположенного на нем объекта недвижимости для государственных или муниципальных нужд:	данные отсутствуют	
Сведения о том, что земельный участок образован из земель или земельного участка, государственная собственность на которые не разграничена:	данные отсутствуют	
Сведения о наличии земельного спора о местоположении границ земельных участков:	данные отсутствуют	
Статус записи об объекте недвижимости:	Сведения об объекте недвижимости имеют статус "актуальные"	
Особые отметки:	Сведения об ограничениях права на объект недвижимости, обременениях данного объекта, не зарегистрированных в реестре прав, ограничений прав и обременений недвижимого имущества: вид ограничения (обременения): аренда; срок действия: с 05.12.2014; Лица (объекты недвижимости), в пользу которых (в связи с которыми) установлены ограничения (обременения): Яковлева Альбина Владимировна. вид ограничения (обременения): ограничения прав на земельный участок, предусмотренные статьями 56, 56.1 Земельного кодекса Российской Федерации; срок действия: с 19.04.2021; реквизиты документа-основания: приказ "Об определении береговых линий, границ водоохранных зон и границ прибрежных защитных полос реки Бия от с. Кебезень до границы с Алтайским краем на территории Республики Алтай" от 31.10.2019 № 856 выдан: Министерство	
полное наименование должности	подпись	инициалы, фамилия

М.П.

Земельный участок			
вид объекта недвижимости			
Лист № 3 раздела 1	Всего листов раздела 1: 3	Всего разделов: 8	Всего листов выписки: 12
26.01.2022г. № КУВИ-001/2022-10695031			
Кадастровый номер:	04:03:070501:1112		
	природных ресурсов, экологии и туризма Республики Алтай; сопроводительное письмо от 19.03.2021 № 2385 выдан: Министерство природных ресурсов, экологии и туризма Республики Алтай.		
Получатель выписки:	Прокопьев Андрей Павлович, действующий(ая) на основании документа "" АДМИНИСТРАЦИЯ МУНИЦИПАЛЬНОГО ОБРАЗОВАНИЯ "ТУРОЧАКСКИЙ РАЙОН"		

полное наименование должности	подпись	инициалы, фамилия

М.П.

## Выписка из Единого государственного реестра недвижимости об объекте недвижимости

## Сведения о зарегистрированных правах

Земельный участок			
вид объекта недвижимости			
Лист № 1 раздела 2		Всего листов раздела 2: 2	
		Всего разделов: 8	
Всего листов выписки: 12			
26.01.2022г. № КУВИ-001/2022-10695031			
Кадастровый номер:		04:03:070501:1112	
1	Правообладатель (правообладатели):	1.1	данные о правообладателе отсутствуют
2	Вид, номер, дата и время государственной регистрации права:	2.1	не зарегистрировано
3	Сведения об осуществлении государственной регистрации сделки, права без необходимого в силу закона согласия третьего лица, органа:	3.1	данные отсутствуют
4	Ограничение прав и обременение объекта недвижимости:		
	4.1 вид:		Аренда
	дата государственной регистрации:		12.10.2020 08:44:28
	номер государственной регистрации:		04:03:070501:1112-04/026/2020-3
	срок, на который установлено ограничение прав и обременение объекта недвижимости:		Срок действия с 11.09.2020 на 20 лет
	лицо, в пользу которого установлено ограничение прав и обременение объекта недвижимости:		
	основание государственной регистрации:		Договор аренды земельного участка, № 67/2020, выдан 11.09.2020, дата государственной регистрации: 12.10.2020, номер государственной регистрации: 04:03:070501:1112-04/026/2020-4
	сведения об осуществлении государственной регистрации сделки, права, ограничения права без необходимого в силу закона согласия третьего лица, органа:		данные отсутствуют
	сведения об управляющем залогом и о договоре управления залогом, если такой договор заключен для управления ипотекой:		данные отсутствуют
5	Договоры участия в долевом строительстве:		не зарегистрировано
6	Заявленные в судебном порядке права требования:		данные отсутствуют
7	Сведения о возражении в отношении зарегистрированного права:		данные отсутствуют
8	Сведения о наличии решения об изъятии объекта недвижимости для государственных и муниципальных нужд:		данные отсутствуют

полное наименование должности	подпись	инициалы, фамилия
-------------------------------	---------	-------------------

М.П.



Земельный участок		
вид объекта недвижимости		
Лист № 2 раздела 2	Всего листов раздела 2: 2	Всего разделов: 8
Всего листов выписки: 12		
26.01.2022г. № КУВИ-001/2022-10695031		
Кадастровый номер:		04:03:070501:1112
9	Сведения о невозможности государственной регистрации без личного участия правообладателя или его законного представителя:	данные отсутствуют
10	Правопритязания и сведения о наличии поступивших, но не рассмотренных заявлений о проведении государственной регистрации права (перехода, прекращения права), ограничения права или обременения объекта недвижимости, сделки в отношении объекта недвижимости:	отсутствуют
11	Сведения о невозможности государственной регистрации перехода, прекращения, ограничения права на земельный участок из земель сельскохозяйственного назначения:	данные отсутствуют

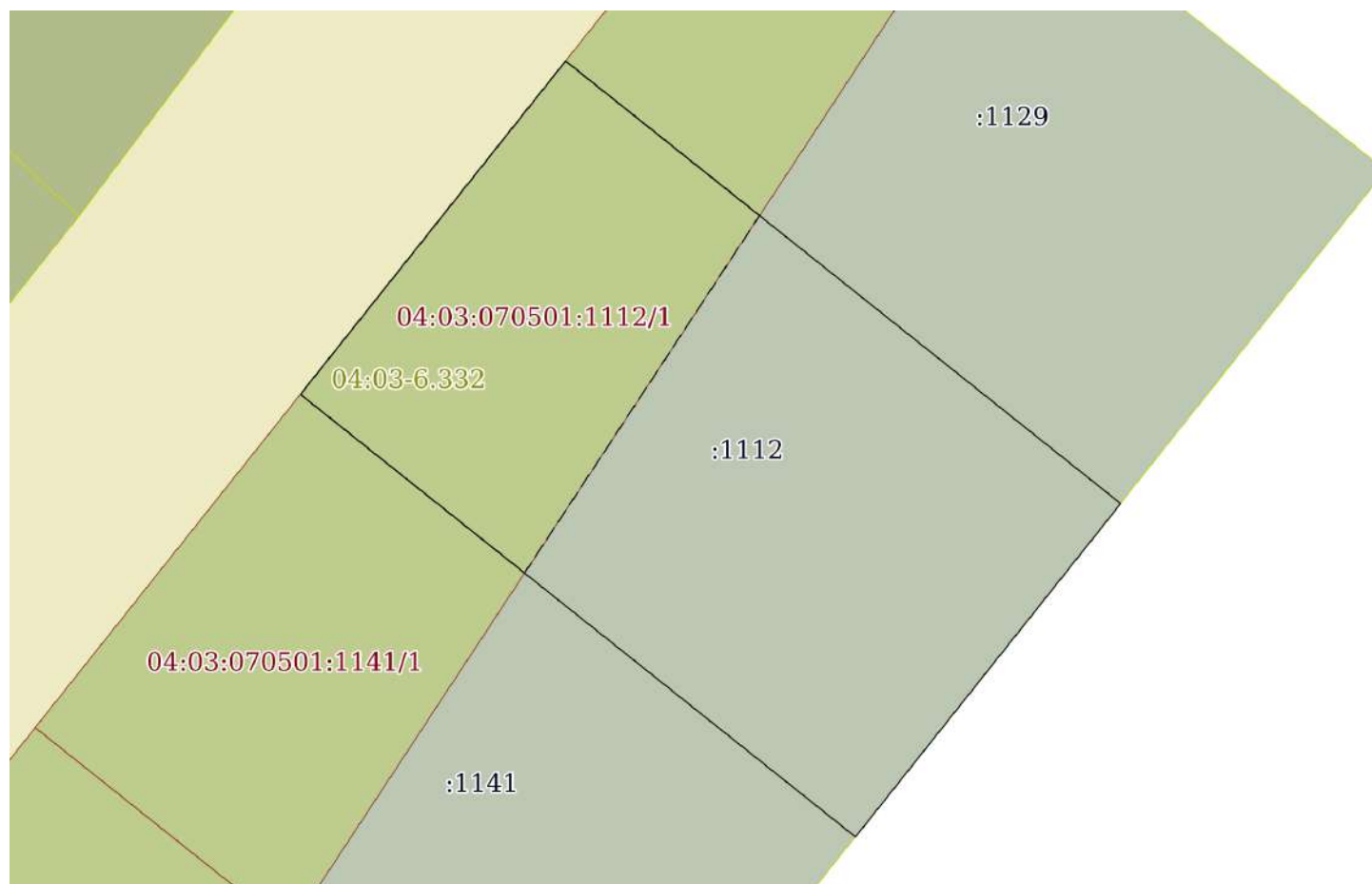
полное наименование должности	подпись	инициалы, фамилия

М.П.

Выписка из Единого государственного реестра недвижимости об объекте недвижимости  
 Описание местоположения земельного участка

Земельный участок			
вид объекта недвижимости			
Лист № 1 раздела 3	Всего листов раздела 3: 1	Всего разделов: 8	Всего листов выписки: 12
26.01.2022г. № КУВИ-001/2022-10695031			
Кадастровый номер:		04:03:070501:1112	

План (чертеж, схема) земельного участка



Масштаб 1:500      Условные обозначения:

полное наименование должности	подпись	инициалы, фамилия

М.П.

## Выписка из Единого государственного реестра недвижимости об объекте недвижимости

## Описание местоположения земельного участка

Земельный участок			
вид объекта недвижимости			
Лист № 1 раздела 3.1	Всего листов раздела 3.1: 1	Всего разделов: 8	Всего листов выписки: 12
26.01.2022г. № КУВИ-001/2022-10695031			
Кадастровый номер:		04:03:070501:1112	

Описание местоположения границ земельного участка							
№ п/п	Номер точки		Дирекционный угол	Горизонтальное проложение, м	Описание закрепления на местности	Кадастровые номера смежных участков	Сведения об адресах правообладателей смежных земельных участков
	начальная	конечная					
1	2	3	4	5	6	7	8
1	1.1.1	1.1.2	38°31.0`	30.0	данные отсутствуют	данные отсутствуют	данные отсутствуют
2	1.1.2	1.1.3	128°33.1`	50.0	данные отсутствуют	04:03:070501:1129	данные отсутствуют
3	1.1.3	1.1.4	218°31.0`	30.0	данные отсутствуют	данные отсутствуют	данные отсутствуют
4	1.1.4	1.1.1	308°33.1`	50.0	данные отсутствуют	04:03:070501:1141	данные отсутствуют

полное наименование должности	подпись	инициалы, фамилия

М.П.

## Выписка из Единого государственного реестра недвижимости об объекте недвижимости

## Описание местоположения земельного участка

Земельный участок			
вид объекта недвижимости			
Лист № 1 раздела 3.2	Всего листов раздела 3.2: 1	Всего разделов: 8	Всего листов выписки: 12
26.01.2022г. № КУВИ-001/2022-10695031			
Кадастровый номер:		04:03:070501:1112	

Сведения о характерных точках границы земельного участка				
Система координат 04.2				
Номер точки	Координаты, м		Описание закрепления на местности	Средняя квадратичная погрешность определения координат характерных точек границ земельного участка, м
	X	Y		
1	2	3	4	5
1	640266.3	2205787.92	-	0.1
2	640289.77	2205806.6	-	0.1
3	640258.61	2205845.7	-	0.1
4	640235.14	2205827.02	-	0.1
5	640266.3	2205787.92	-	0.1

полное наименование должности	подпись	инициалы, фамилия

М.П.

Выписка из Единого государственного реестра недвижимости об объекте недвижимости  
Сведения о частях земельного участка

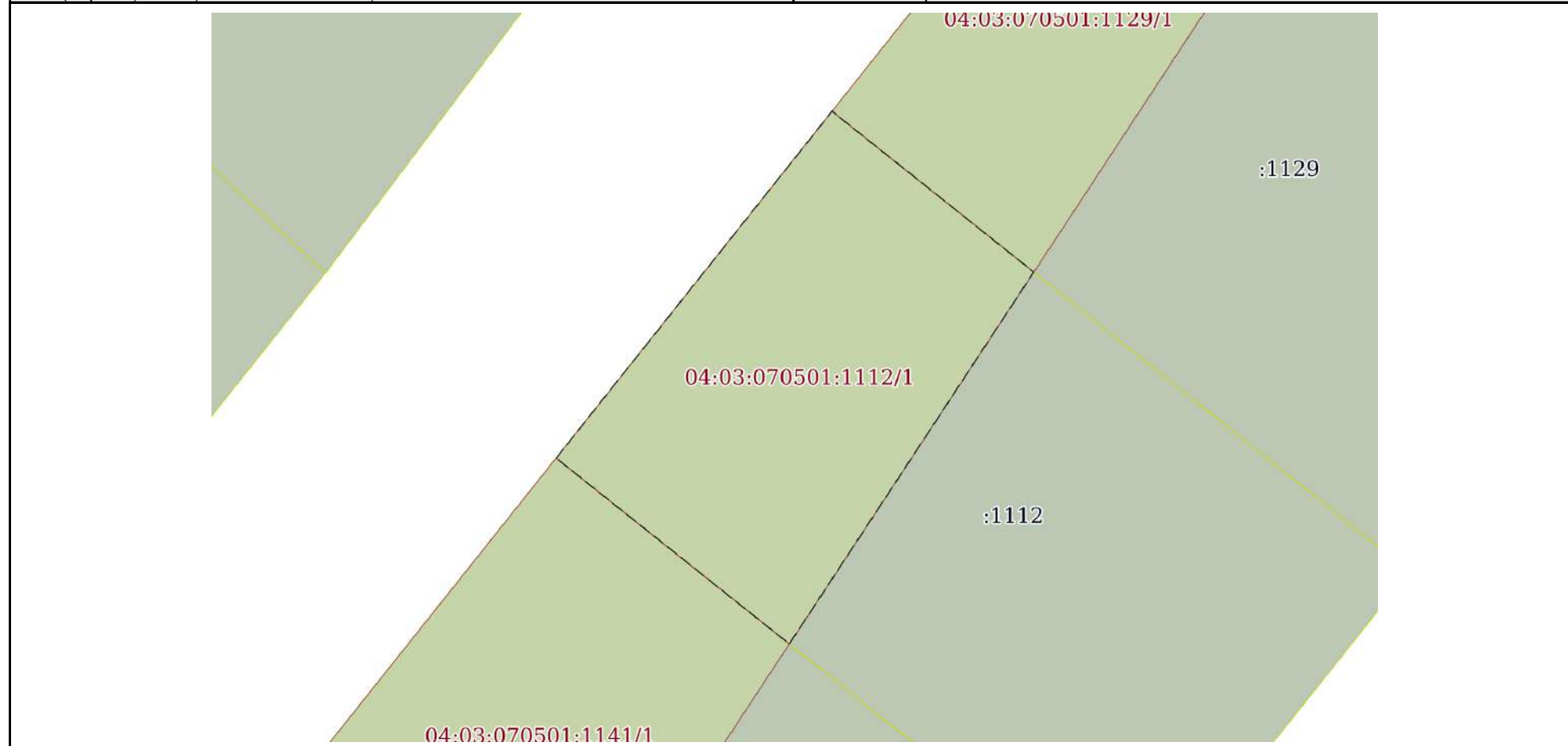
Земельный участок			
вид объекта недвижимости			

Лист № 1 раздела 4	Всего листов раздела 4: 1	Всего разделов: 8	Всего листов выписки: 12
--------------------	---------------------------	-------------------	--------------------------

26.01.2022г. № КУВИ-001/2022-10695031

Кадастровый номер: 04:03:070501:1112

План (чертеж, схема) части земельного участка      Учетный номер части: 04:03:070501:1112/1



Масштаб 1:400      Условные обозначения:

полное наименование должности	подпись	инициалы, фамилия

М.П.

Выписка из Единого государственного реестра недвижимости об объекте недвижимости  
Сведения о частях земельного участка

Земельный участок			
вид объекта недвижимости			

Лист № 1 раздела 4.1	Всего листов раздела 4.1: 2	Всего разделов: 8	Всего листов выписки: 12
----------------------	-----------------------------	-------------------	--------------------------

26.01.2022г. № КУВИ-001/2022-10695031

Кадастровый номер: 04:03:070501:1112

Учетный номер части	Площадь, м2	Содержание ограничения в использовании или ограничения права на объект недвижимости или обременения объекта недвижимости
1	2	3
04:03:070501:1112/1	565	<p>вид ограничения (обременения): ограничения прав на земельный участок, предусмотренные статьями 56, 56.1 Земельного кодекса Российской Федерации; Срок действия: с 2021-04-19; реквизиты документа-основания: приказ "Об определении береговых линий, границ водоохранных зон и границ прибрежных защитных полос реки Бия от с. Кебезень до границы с Алтайским краем на территории Республики Алтай" от 31.10.2019 № 856 выдан: Министерство природных ресурсов, экологии и туризма Республики Алтай; сопроводительное письмо от 19.03.2021 № 2385 выдан: Министерство природных ресурсов, экологии и туризма Республики Алтай; Содержание ограничения (обременения): В соответствии со ст. 65 Водного кодекса Российской Федерации (ч.15 ст.65 федерального закона от 03.06.2006 N 74-ФЗ "Водный кодекс Российской Федерации" (ред. от 08.12.2020) в границах водоохранных зон запрещаются: 1) использование сточных вод в целях регулирования плодородия почв (в ред. Федерального закона от 21.10.2013 N 282-ФЗ); 2) размещение кладбищ, скотомогильников, объектов размещения отходов производства и потребления, химических, взрывчатых, токсичных, отравляющих и ядовитых веществ, пунктов захоронения радиоактивных отходов (в ред. Федеральных законов от 11.07.2011 N 190-ФЗ, от 29.12.2014 N 458-ФЗ); 3) осуществление авиационных мер по борьбе с вредными организмами (в ред. Федерального закона от 21.10.2013 N 282-ФЗ); 4) движение и стоянка транспортных средств (кроме специальных транспортных средств), за исключением их движения по дорогам и стоянки на дорогах и в специально оборудованных местах, имеющих твердое покрытие; 5) строительство и реконструкция автозаправочных станций, складов горюче-смазочных материалов (за исключением случаев, если автозаправочные станции, склады горюче-смазочных материалов размещены на территориях портов, инфраструктуры внутренних водных путей, в том числе баз (сооружений) для стоянки маломерных судов, объектов органов федеральной службы безопасности), станций технического обслуживания, используемых для технического осмотра и ремонта транспортных средств, осуществление мойки транспортных средств (п. 5 в ред. Федерального закона от 02.08.2019 N 294-ФЗ); 6) хранение пестицидов и агрохимикатов (за исключением хранения агрохимикатов в специализированных хранилищах на территориях морских портов за пределами границ прибрежных защитных полос), применение пестицидов и агрохимикатов (п. 6 в ред. Федерального закона от 08.12.2020 N 416-ФЗ); 7) сброс сточных, в том числе дренажных, вод (п. 7 введен Федеральным законом от 21.10.2013 N 282-ФЗ); 8) разведка и добыча общераспространенных полезных ископаемых (за исключением случаев, если разведка и добыча общераспространенных полезных ископаемых осуществляются пользователями недр, осуществляющими разведку и добычу иных видов полезных ископаемых, в границах предоставленных им в соответствии с законодательством Российской Федерации о недрах горных отводов и (или) геологических отводов на основании утвержденного технического проекта в соответствии со статьей 19.1 Закона Российской Федерации от 21 февраля 1992 года N 2395-1 "О недрах") (п. 8 введен Федеральным законом от 21.10.2013 N 282-ФЗ).; Реестровый номер границы: 04:03-6.332; Вид объекта реестра границ: Зона с особыми условиями использования территории; Вид зоны по документу: Прибрежная защитная полоса реки Бия от с. Кебезень до границы с Алтайским краем на территории Республики Алтай; Тип зоны: Прибрежная защитная полоса</p>
	Весь	вид ограничения (обременения): аренда; Срок действия: с 2014-12-05; Сведения о лицах в пользу которых или в связи с которыми установлены (устанавливаются) ограничение прав и обременение объекта недвижимости: Яковлева Альбина

полное наименование должности	подпись	инициалы, фамилия
-------------------------------	---------	-------------------

М.П.

Земельный участок			
вид объекта недвижимости			
Лист № 2 раздела 4.1	Всего листов раздела 4.1: 2	Всего разделов: 8	Всего листов выписки: 12
26.01.2022г. № КУВИ-001/2022-10695031			
Кадастровый номер:		04:03:070501:1112	
Владимировна; Содержание ограничения (обременения): аренда			

полное наименование должности	подпись	инициалы, фамилия
-------------------------------	---------	-------------------

М.П.

Выписка из Единого государственного реестра недвижимости об объекте недвижимости  
Сведения о частях земельного участка

Земельный участок			
вид объекта недвижимости			
Лист № 1 раздела 4.2	Всего листов раздела 4.2: 1	Всего разделов: 8	Всего листов выписки: 12
26.01.2022г. № КУВИ-001/2022-10695031			
Кадастровый номер:		04:03:070501:1112	

Сведения о характерных точках границы части (частей) земельного участка				
Учетный номер части: 04:03:070501:1112/1				
Система координат				
Номер точки	Координаты, м		Описание закрепления на местности	Средняя квадратичная погрешность определения координат характерных точек границ земельного участка, м
	X	Y		
1	2	3	4	5
1	640266.3	2205787.92	-	-
2	640289.77	2205806.6	-	-
3	640278.89	2205820.26	-	-
4	640253.72	2205803.71	-	-
1	640266.3	2205787.92	-	-

полное наименование должности	подпись	инициалы, фамилия
-------------------------------	---------	-------------------

М.П.



Выписка из Единого государственного реестра недвижимости об объекте недвижимости

Сведения о характеристиках объекта недвижимости

На основании запроса от 26.01.2022, поступившего на рассмотрение 26.01.2022, сообщаем, что согласно записям Единого государственного реестра недвижимости:

Раздел 1 Лист 1

Земельный участок			
вид объекта недвижимости			

Лист № 1 раздела 1	Всего листов раздела 1: 4	Всего разделов: 6	Всего листов выписки: 10
--------------------	---------------------------	-------------------	--------------------------

27.01.2022г. № КУВИ-001/2022-10700287	
Кадастровый номер:	04:03:070501:1109
Номер кадастрового квартала:	04:03:070501
Дата присвоения кадастрового номера:	21.11.2014

Ранее присвоенный государственный учетный номер:	данные отсутствуют
Местоположение:	Республика Алтай, Турочакский район, с. Кебезень, ул. Алтайская, 4
Площадь:	1271 +/- 12
Кадастровая стоимость, руб.:	226771.82
Кадастровые номера расположенных в пределах земельного участка объектов недвижимости:	данные отсутствуют
Кадастровые номера объектов недвижимости, из которых образован объект недвижимости:	данные отсутствуют
Кадастровые номера образованных объектов недвижимости:	данные отсутствуют
Категория земель:	Земли населенных пунктов
Виды разрешенного использования:	Для ведения личного подсобного хозяйства
Сведения о кадастровом инженеру:	данные отсутствуют
Сведения о лесах, водных объектах и об иных природных объектах, расположенных в пределах земельного участка:	данные отсутствуют

полное наименование должности	подпись	инициалы, фамилия
-------------------------------	---------	-------------------

М.П.

Земельный участок			
вид объекта недвижимости			
Лист № 2 раздела 1	Всего листов раздела 1: 4	Всего разделов: 6	Всего листов выписки: 10
27.01.2022г. № КУВИ-001/2022-10700287			
Кадастровый номер:		04:03:070501:1109	
Сведения о том, что земельный участок полностью расположен в границах зоны с особыми условиями использования территории, территории объекта культурного наследия, публичного сервитута:	<p>Земельный участок полностью расположен в границах зоны с реестровым номером 04:03-6.332 от 19.04.2021, ограничение использования земельного участка в пределах зоны: В соответствии со ст. 65 Водного кодекса Российской Федерации (ч.15 ст.65 федерального закона от 03.06.2006 N 74-ФЗ "Водный кодекс Российской Федерации" (ред. от 08.12.2020) в границах водоохранных зон запрещаются: 1) использование сточных вод в целях регулирования плодородия почв (в ред. Федерального закона от 21.10.2013 N 282-ФЗ); 2) размещение кладбищ, скотомогильников, объектов размещения отходов производства и потребления, химических, взрывчатых, токсичных, отравляющих и ядовитых веществ, пунктов захоронения радиоактивных отходов (в ред. Федеральных законов от 11.07.2011 N 190-ФЗ, от 29.12.2014 N 458-ФЗ); 3) осуществление авиационных мер по борьбе с вредными организмами (в ред. Федерального закона от 21.10.2013 N 282-ФЗ); 4) движение и стоянка транспортных средств (кроме специальных транспортных средств), за исключением их движения по дорогам и стоянки на дорогах и в специально оборудованных местах, имеющих твердое покрытие; 5) строительство и реконструкция автозаправочных станций, складов горюче-смазочных материалов (за исключением случаев, если автозаправочные станции, склады горюче-смазочных материалов размещены на территориях портов, инфраструктуры внутренних водных путей, в том числе баз (сооружений) для стоянки маломерных судов, объектов органов федеральной службы безопасности), станций технического обслуживания, используемых для технического осмотра и ремонта транспортных средств, осуществление мойки транспортных средств (п. 5 в ред. Федерального закона от 02.08.2019 N 294-ФЗ); 6) хранение пестицидов и агрохимикатов (за исключением хранения агрохимикатов в специализированных хранилищах на территориях морских портов за пределами границ прибрежных защитных полос), применение пестицидов и агрохимикатов (п. 6 в ред. Федерального закона от 08.12.2020 N 416-ФЗ); 7) сброс сточных, в том числе дренажных, вод (п. 7 введен Федеральным законом от 21.10.2013 N 282-ФЗ); 8) разведка и добыча общераспространенных полезных ископаемых (за исключением случаев, если разведка и добыча общераспространенных полезных ископаемых осуществляются пользователями недр, осуществляющими разведку и добычу иных видов полезных ископаемых, в границах предоставленных им в соответствии с законодательством Российской Федерации о недрах горных отводов и (или) геологических отводов на основании утвержденного технического проекта в соответствии со статьей 19.1 Закона Российской Федерации от 21 февраля 1992 года N 2395-1 "О недрах") (п. 8 введен Федеральным законом от 21.10.2013 N 282-ФЗ)., вид/наименование: Прибрежная защитная полоса реки Бия от с. Кебезень до границы с Алтайским краем на территории Республики Алтай, тип: Прибрежная защитная полоса, решения:</p> <p>1. дата решения: 31.10.2019, номер решения: 856, наименование ОГВ/ОМСУ: Министерство природных ресурсов, экологии и туризма Республики Алтай</p> <p>2. дата решения: 19.03.2021, номер решения: 2385, наименование ОГВ/ОМСУ: Министерство природных ресурсов, экологии и туризма Республики Алтай</p>		
Сведения о том, что земельный участок расположен в границах особой экономической зоны, территории опережающего социально-экономического развития, зоны территориального развития в Российской Федерации, игровой зоны:	данные отсутствуют		

полное наименование должности	подпись	инициалы, фамилия
-------------------------------	---------	-------------------

М.П.

Земельный участок		
вид объекта недвижимости		
Лист № 3 раздела 1	Всего листов раздела 1: 4	Всего разделов: 6
Всего листов выписки: 10		
27.01.2022г. № КУВИ-001/2022-10700287		
Кадастровый номер:	04:03:070501:1109	
Сведения о том, что земельный участок расположен в границах особо охраняемой природной территории, охотничьих угодий, лесничеств:	данные отсутствуют	
Сведения о результатах проведения государственного земельного надзора:	данные отсутствуют	
Сведения о расположении земельного участка в границах территории, в отношении которой утвержден проект межевания территории:	данные отсутствуют	
Условный номер земельного участка:	данные отсутствуют	
Сведения о принятии акта и (или) заключении договора, предусматривающих предоставление в соответствии с земельным законодательством исполнительным органом государственным органом власти или органом местного самоуправления, находящегося в государственной или муниципальной собственности земельного участка для строительства наемного дома социального использования или наемного дома коммерческого использования:	данные отсутствуют	
Сведения о том, что земельный участок или земельные участки образованы на основании решения об изъятии земельного участка и (или) расположенного на нем объекта недвижимости для государственных или муниципальных нужд:	данные отсутствуют	
Сведения о том, что земельный участок образован из земель или земельного участка, государственная собственность на которые не разграничена:	данные отсутствуют	
Сведения о наличии земельного спора о местоположении границ земельных участков:	данные отсутствуют	
Статус записи об объекте недвижимости:	Сведения об объекте недвижимости имеют статус "актуальные"	
Особые отметки:	Сведения об ограничениях права на объект недвижимости, обременениях данного объекта, не зарегистрированных в реестре прав, ограничений прав и обременений недвижимого имущества: вид ограничения (обременения): ограничения прав на земельный участок, предусмотренные статьями 56, 56.1 Земельного кодекса Российской Федерации; срок действия: с 19.04.2021; реквизиты документа-основания: приказ "Об определении береговых линий, границ водоохранных зон и границ прибрежных защитных полос реки Бия от с. Кебезень до границы с Алтайским краем на территории Республики Алтай" от 31.10.2019 № 856 выдан: Министерство природных ресурсов, экологии и туризма Республики Алтай; сопроводительное письмо от 19.03.2021 № 2385 выдан: Министерство природных ресурсов, экологии и туризма Республики Алтай. Сведения, необходимые для заполнения раздела: 4 -	
полное наименование должности	подпись	инициалы, фамилия

М.П.

Земельный участок			
вид объекта недвижимости			
Лист № 4 раздела 1	Всего листов раздела 1: 4	Всего разделов: 6	Всего листов выписки: 10
27.01.2022г. № КУВИ-001/2022-10700287			
Кадастровый номер:		04:03:070501:1109	
		Сведения о частях земельного участка, отсутствуют.	
Получатель выписки:		Прокопьев Андрей Павлович, действующий(ая) на основании документа "" АДМИНИСТРАЦИЯ МУНИЦИПАЛЬНОГО ОБРАЗОВАНИЯ "ТУРОЧАКСКИЙ РАЙОН"	

полное наименование должности	подпись	инициалы, фамилия

М.П.

## Выписка из Единого государственного реестра недвижимости об объекте недвижимости

## Сведения о зарегистрированных правах

Земельный участок			
вид объекта недвижимости			
Лист № 1 раздела 2	Всего листов раздела 2: 2	Всего разделов: 6	Всего листов выписки: 10
27.01.2022г. № КУВИ-001/2022-10700287			
Кадастровый номер:		04:03:070501:1109	

1	Правообладатель (правообладатели):	1.1	данные о правообладателе отсутствуют
2	Вид, номер, дата и время государственной регистрации права:	2.1	не зарегистрировано
3	Сведения об осуществлении государственной регистрации сделки, права без необходимого в силу закона согласия третьего лица, органа:	3.1	данные отсутствуют
4	Ограничение прав и обременение объекта недвижимости:		
	4.1 вид:		Аренда
	дата государственной регистрации:		26.09.2020 02:48:01
	номер государственной регистрации:		04:03:070501:1109-04/026/2020-3
	срок, на который установлено ограничение прав и обременение объекта недвижимости:		Срок действия с 29.05.2020 на 20 лет
	лицо, в пользу которого установлено ограничение прав и обременение объекта недвижимости:		
	основание государственной регистрации:		Договор аренды земельного участка, № 62/2020, выдан 29.05.2020, дата государственной регистрации: 25.09.2020, номер государственной регистрации: 04:03:070501:1109-04/026/2020-4
	сведения об осуществлении государственной регистрации сделки, права, ограничения права без необходимого в силу закона согласия третьего лица, органа:		данные отсутствуют
	сведения об управляющем залогом и о договоре управления залогом, если такой договор заключен для управления ипотекой:		данные отсутствуют
5	Договоры участия в долевом строительстве:		не зарегистрировано
6	Заявленные в судебном порядке права требования:		данные отсутствуют
7	Сведения о возражении в отношении зарегистрированного права:		данные отсутствуют
8	Сведения о наличии решения об изъятии объекта недвижимости для государственных и муниципальных нужд:		данные отсутствуют

полное наименование должности	подпись	инициалы, фамилия
-------------------------------	---------	-------------------

М.П.

Земельный участок		
вид объекта недвижимости		
Лист № 2 раздела 2	Всего листов раздела 2: 2	Всего разделов: 6
Всего листов выписки: 10		
27.01.2022г. № КУВИ-001/2022-10700287		
Кадастровый номер:	04:03:070501:1109	
9	Сведения о невозможности государственной регистрации без личного участия правообладателя или его законного представителя:	данные отсутствуют
10	Правопритязания и сведения о наличии поступивших, но не рассмотренных заявлений о проведении государственной регистрации права (перехода, прекращения права), ограничения права или обременения объекта недвижимости, сделки в отношении объекта недвижимости:	отсутствуют
11	Сведения о невозможности государственной регистрации перехода, прекращения, ограничения права на земельный участок из земель сельскохозяйственного назначения:	данные отсутствуют

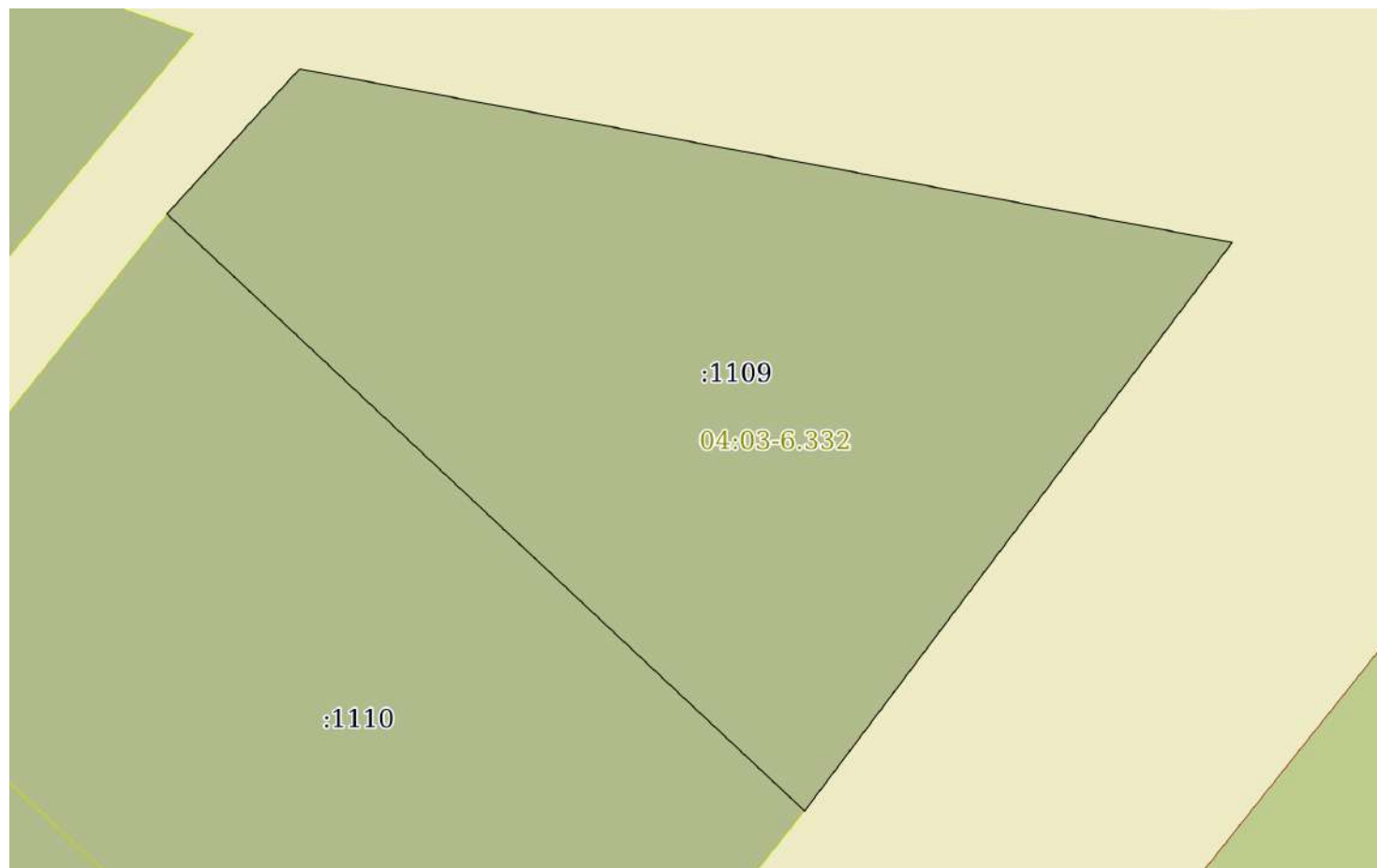
полное наименование должности	подпись	инициалы, фамилия

М.П.

Выписка из Единого государственного реестра недвижимости об объекте недвижимости  
 Описание местоположения земельного участка

Земельный участок			
вид объекта недвижимости			
Лист № 1 раздела 3	Всего листов раздела 3: 1	Всего разделов: 6	Всего листов выписки: 10
27.01.2022г. № КУВИ-001/2022-10700287			
Кадастровый номер:		04:03:070501:1109	

План (чертеж, схема) земельного участка



Масштаб 1:400      Условные обозначения:

полное наименование должности	подпись	инициалы, фамилия

М.П.

## Выписка из Единого государственного реестра недвижимости об объекте недвижимости

## Описание местоположения земельного участка

Земельный участок			
вид объекта недвижимости			
Лист № 1 раздела 3.1	Всего листов раздела 3.1: 1	Всего разделов: 6	Всего листов выписки: 10
27.01.2022г. № КУВИ-001/2022-10700287			
Кадастровый номер:		04:03:070501:1109	

Описание местоположения границ земельного участка							
№ п/п	Номер точки		Дирекционный угол	Горизонтальное проложение, м	Описание закрепления на местности	Кадастровые номера смежных участков	Сведения об адресах правообладателей смежных земельных участков
	начальная	конечная					
1	2	3	4	5	6	7	8
1	1.1.1	1.1.2	42°26.5`	11.25	данные отсутствуют	данные отсутствуют	данные отсутствуют
2	1.1.2	1.1.3	100°32.9`	54.3	данные отсутствуют	данные отсутствуют	данные отсутствуют
3	1.1.3	1.1.4	216°56.6`	40.71	данные отсутствуют	данные отсутствуют	данные отсутствуют
4	1.1.4	1.1.1	313°7.2`	50.01	данные отсутствуют	04:03:070501:1110	данные отсутствуют

полное наименование должности	подпись	инициалы, фамилия

М.П.



## Выписка из Единого государственного реестра недвижимости об объекте недвижимости

## Описание местоположения земельного участка

Земельный участок			
вид объекта недвижимости			
Лист № 1 раздела 3.2	Всего листов раздела 3.2: 1	Всего разделов: 6	Всего листов выписки: 10
27.01.2022г. № КУВИ-001/2022-10700287			
Кадастровый номер:		04:03:070501:1109	

Сведения о характерных точках границы земельного участка				
Система координат 04.2				
Номер точки	Координаты, м		Описание закрепления на местности	Средняя квадратичная погрешность определения координат характерных точек границ земельного участка, м
	X	Y		
1	2	3	4	5
1	640312.98	2205735.81	-	0.1
2	640321.28	2205743.4	-	0.1
3	640311.34	2205796.78	-	0.1
4	640278.8	2205772.31	-	0.1
5	640312.98	2205735.81	-	0.1

полное наименование должности	подпись	инициалы, фамилия

М.П.

## Выписка из Единого государственного реестра недвижимости об объекте недвижимости

## Сведения о частях земельного участка

Земельный участок			
вид объекта недвижимости			
Лист № 1 раздела 4.1	Всего листов раздела 4.1: 1	Всего разделов: 6	Всего листов выписки: 10
27.01.2022г. № КУВИ-001/2022-10700287			
Кадастровый номер:		04:03:070501:1109	

Учетный номер части	Площадь, м2	Содержание ограничения в использовании или ограничения права на объект недвижимости или обременения объекта недвижимости
1	2	3
	Весь	<p>вид ограничения (обременения): ограничения прав на земельный участок, предусмотренные статьями 56, 56.1 Земельного кодекса Российской Федерации; Срок действия: с 2021-04-19; реквизиты документа-основания: приказ "Об определении береговых линий, границ водоохранных зон и границ прибрежных защитных полос реки Бия от с. Кебезень до границы с Алтайским краем на территории Республики Алтай" от 31.10.2019 № 856 выдан: Министерство природных ресурсов, экологии и туризма Республики Алтай; сопроводительное письмо от 19.03.2021 № 2385 выдан: Министерство природных ресурсов, экологии и туризма Республики Алтай; Содержание ограничения (обременения): В соответствии со ст. 65 Водного кодекса Российской Федерации (ч.15 ст.65 федерального закона от 03.06.2006 N 74-ФЗ "Водный кодекс Российской Федерации" (ред. от 08.12.2020) в границах водоохранных зон запрещаются: 1) использование сточных вод в целях регулирования плодородия почв (в ред. Федерального закона от 21.10.2013 N 282-ФЗ); 2) размещение кладбищ, скотомогильников, объектов размещения отходов производства и потребления, химических, взрывчатых, токсичных, отравляющих и ядовитых веществ, пунктов захоронения радиоактивных отходов (в ред. Федеральных законов от 11.07.2011 N 190-ФЗ, от 29.12.2014 N 458-ФЗ); 3) осуществление авиационных мер по борьбе с вредными организмами (в ред. Федерального закона от 21.10.2013 N 282-ФЗ); 4) движение и стоянка транспортных средств (кроме специальных транспортных средств), за исключением их движения по дорогам и стоянки на дорогах и в специально оборудованных местах, имеющих твердое покрытие; 5) строительство и реконструкция автозаправочных станций, складов горюче-смазочных материалов (за исключением случаев, если автозаправочные станции, склады горюче-смазочных материалов размещены на территориях портов, инфраструктуры внутренних водных путей, в том числе баз (сооружений) для стоянки маломерных судов, объектов органов федеральной службы безопасности), станций технического обслуживания, используемых для технического осмотра и ремонта транспортных средств, осуществление мойки транспортных средств (п. 5 в ред. Федерального закона от 02.08.2019 N 294-ФЗ); 6) хранение пестицидов и агрохимикатов (за исключением хранения агрохимикатов в специализированных хранилищах на территориях морских портов за пределами границ прибрежных защитных полос), применение пестицидов и агрохимикатов (п. 6 в ред. Федерального закона от 08.12.2020 N 416-ФЗ); 7) сброс сточных, в том числе дренажных, вод (п. 7 введен Федеральным законом от 21.10.2013 N 282-ФЗ); 8) разведка и добыча общераспространенных полезных ископаемых (за исключением случаев, если разведка и добыча общераспространенных полезных ископаемых осуществляются пользователями недр, осуществляющими разведку и добычу иных видов полезных ископаемых, в границах предоставленных им в соответствии с законодательством Российской Федерации о недрах горных отводов и (или) геологических отводов на основании утвержденного технического проекта в соответствии со статьей 19.1 Закона Российской Федерации от 21 февраля 1992 года N 2395-1 "О недрах") (п. 8 введен Федеральным законом от 21.10.2013 N 282-ФЗ).; Реестровый номер границы: 04:03-6.332; Вид объекта реестра границ: Зона с особыми условиями использования территории; Вид зоны по документу: Прибрежная защитная полоса реки Бия от с. Кебезень до границы с Алтайским краем на территории Республики Алтай; Тип зоны: Прибрежная защитная полоса</p>

полное наименование должности	подпись	инициалы, фамилия
-------------------------------	---------	-------------------

М.П.

Филиал федерального государственного бюджетного учреждения «Федеральная кадастровая палата Федеральной службы государственной регистрации, кадастра и картографии» по Республике Алтай  
полное наименование органа регистрации прав

Выписка из Единого государственного реестра недвижимости об объекте недвижимости

Сведения о характеристиках объекта недвижимости

На основании запроса от 26.01.2022, поступившего на рассмотрение 26.01.2022, сообщаем, что согласно записям Единого государственного реестра недвижимости:

Раздел 1 Лист 1

Земельный участок			
вид объекта недвижимости			

Лист № 1 раздела 1	Всего листов раздела 1: 4	Всего разделов: 6	Всего листов выписки: 10
--------------------	---------------------------	-------------------	--------------------------

27.01.2022г. № КУВИ-001/2022-10700349	
Кадастровый номер:	04:03:070501:1110
Номер кадастрового квартала:	04:03:070501
Дата присвоения кадастрового номера:	26.11.2014

Ранее присвоенный государственный учетный номер:	данные отсутствуют
Местоположение:	Местоположение установлено относительно ориентира, расположенного в границах участка. Почтовый адрес ориентира: Республика Алтай, Турочакский район, с. Кебезень, ул. Алтайская, 6.
Площадь:	1497 +/- 14
Кадастровая стоимость, руб.:	267094.74
Кадастровые номера расположенных в пределах земельного участка объектов недвижимости:	данные отсутствуют
Кадастровые номера объектов недвижимости, из которых образован объект недвижимости:	данные отсутствуют
Кадастровые номера образованных объектов недвижимости:	данные отсутствуют
Категория земель:	Земли населенных пунктов
Виды разрешенного использования:	Для ведения личного подсобного хозяйства
Сведения о кадастровом инженеру:	данные отсутствуют
Сведения о лесах, водных объектах и об иных природных объектах, расположенных в пределах земельного участка:	данные отсутствуют

полное наименование должности	подпись	инициалы, фамилия
-------------------------------	---------	-------------------

М.П.

Земельный участок			
вид объекта недвижимости			
Лист № 2 раздела 1	Всего листов раздела 1: 4	Всего разделов: 6	Всего листов выписки: 10
27.01.2022г. № КУВИ-001/2022-10700349			
Кадастровый номер:		04:03:070501:1110	
Сведения о том, что земельный участок полностью расположен в границах зоны с особыми условиями использования территории, территории объекта культурного наследия, публичного сервитута:		<p>Земельный участок полностью расположен в границах зоны с реестровым номером 04:03-6.332 от 19.04.2021, ограничение использования земельного участка в пределах зоны: В соответствии со ст. 65 Водного кодекса Российской Федерации (ч.15 ст.65 федерального закона от 03.06.2006 N 74-ФЗ "Водный кодекс Российской Федерации" (ред. от 08.12.2020) в границах водоохранных зон запрещаются: 1) использование сточных вод в целях регулирования плодородия почв (в ред. Федерального закона от 21.10.2013 N 282-ФЗ); 2) размещение кладбищ, скотомогильников, объектов размещения отходов производства и потребления, химических, взрывчатых, токсичных, отравляющих и ядовитых веществ, пунктов захоронения радиоактивных отходов (в ред. Федеральных законов от 11.07.2011 N 190-ФЗ, от 29.12.2014 N 458-ФЗ); 3) осуществление авиационных мер по борьбе с вредными организмами (в ред. Федерального закона от 21.10.2013 N 282-ФЗ); 4) движение и стоянка транспортных средств (кроме специальных транспортных средств), за исключением их движения по дорогам и стоянки на дорогах и в специально оборудованных местах, имеющих твердое покрытие; 5) строительство и реконструкция автозаправочных станций, складов горюче-смазочных материалов (за исключением случаев, если автозаправочные станции, склады горюче-смазочных материалов размещены на территориях портов, инфраструктуры внутренних водных путей, в том числе баз (сооружений) для стоянки маломерных судов, объектов органов федеральной службы безопасности), станций технического обслуживания, используемых для технического осмотра и ремонта транспортных средств, осуществление мойки транспортных средств (п. 5 в ред. Федерального закона от 02.08.2019 N 294-ФЗ); 6) хранение пестицидов и агрохимикатов (за исключением хранения агрохимикатов в специализированных хранилищах на территориях морских портов за пределами границ прибрежных защитных полос), применение пестицидов и агрохимикатов (п. 6 в ред. Федерального закона от 08.12.2020 N 416-ФЗ); 7) сброс сточных, в том числе дренажных, вод (п. 7 введен Федеральным законом от 21.10.2013 N 282-ФЗ); 8) разведка и добыча общераспространенных полезных ископаемых (за исключением случаев, если разведка и добыча общераспространенных полезных ископаемых осуществляются пользователями недр, осуществляющими разведку и добычу иных видов полезных ископаемых, в границах предоставленных им в соответствии с законодательством Российской Федерации о недрах горных отводов и (или) геологических отводов на основании утвержденного технического проекта в соответствии со статьей 19.1 Закона Российской Федерации от 21 февраля 1992 года N 2395-1 "О недрах") (п. 8 введен Федеральным законом от 21.10.2013 N 282-ФЗ)., вид/наименование: Прибрежная защитная полоса реки Бия от с. Кебезень до границы с Алтайским краем на территории Республики Алтай, тип: Прибрежная защитная полоса, решения:</p> <p>1. дата решения: 31.10.2019, номер решения: 856, наименование ОГВ/ОМСУ: Министерство природных ресурсов, экологии и туризма Республики Алтай</p> <p>2. дата решения: 19.03.2021, номер решения: 2385, наименование ОГВ/ОМСУ: Министерство природных ресурсов, экологии и туризма Республики Алтай</p>	
Сведения о том, что земельный участок расположен в границах особой экономической зоны, территории опережающего социально-экономического развития, зоны территориального развития в Российской Федерации, игровой зоны:		данные отсутствуют	

полное наименование должности	подпись	инициалы, фамилия
-------------------------------	---------	-------------------

М.П.

Земельный участок		
вид объекта недвижимости		
Лист № 3 раздела 1	Всего листов раздела 1: 4	Всего разделов: 6
Всего листов выписки: 10		
27.01.2022г. № КУВИ-001/2022-10700349		
Кадастровый номер:	04:03:070501:1110	
Сведения о том, что земельный участок расположен в границах особо охраняемой природной территории, охотничьих угодий, лесничеств:	данные отсутствуют	
Сведения о результатах проведения государственного земельного надзора:	данные отсутствуют	
Сведения о расположении земельного участка в границах территории, в отношении которой утвержден проект межевания территории:	данные отсутствуют	
Условный номер земельного участка:	данные отсутствуют	
Сведения о принятии акта и (или) заключении договора, предусматривающих предоставление в соответствии с земельным законодательством исполнительным органом государственным органом власти или органом местного самоуправления, находящегося в государственной или муниципальной собственности земельного участка для строительства наемного дома социального использования или наемного дома коммерческого использования:	данные отсутствуют	
Сведения о том, что земельный участок или земельные участки образованы на основании решения об изъятии земельного участка и (или) расположенного на нем объекта недвижимости для государственных или муниципальных нужд:	данные отсутствуют	
Сведения о том, что земельный участок образован из земель или земельного участка, государственная собственность на которые не разграничена:	данные отсутствуют	
Сведения о наличии земельного спора о местоположении границ земельных участков:	данные отсутствуют	
Статус записи об объекте недвижимости:	Сведения об объекте недвижимости имеют статус "актуальные"	
Особые отметки:	Сведения об ограничениях права на объект недвижимости, обременениях данного объекта, не зарегистрированных в реестре прав, ограничений прав и обременений недвижимого имущества: вид ограничения (обременения): ограничения прав на земельный участок, предусмотренные статьями 56, 56.1 Земельного кодекса Российской Федерации; срок действия: с 19.04.2021; реквизиты документа-основания: приказ "Об определении береговых линий, границ водоохранных зон и границ прибрежных защитных полос реки Бия от с. Кебезень до границы с Алтайским краем на территории Республики Алтай" от 31.10.2019 № 856 выдан: Министерство природных ресурсов, экологии и туризма Республики Алтай; сопроводительное письмо от 19.03.2021 № 2385 выдан: Министерство природных ресурсов, экологии и туризма Республики Алтай. Сведения, необходимые для заполнения раздела: 4 -	
полное наименование должности	подпись	инициалы, фамилия

М.П.

Земельный участок			
вид объекта недвижимости			
Лист № 4 раздела 1	Всего листов раздела 1: 4	Всего разделов: 6	Всего листов выписки: 10
27.01.2022г. № КУВИ-001/2022-10700349			
Кадастровый номер:		04:03:070501:1110	
		Сведения о частях земельного участка, отсутствуют.	
Получатель выписки:		Прокопьев Андрей Павлович, действующий(ая) на основании документа "" АДМИНИСТРАЦИЯ МУНИЦИПАЛЬНОГО ОБРАЗОВАНИЯ "ТУРОЧАКСКИЙ РАЙОН"	

полное наименование должности	подпись	инициалы, фамилия

М.П.

## Выписка из Единого государственного реестра недвижимости об объекте недвижимости

## Сведения о зарегистрированных правах

Земельный участок			
вид объекта недвижимости			
Лист № 1 раздела 2	Всего листов раздела 2: 2	Всего разделов: 6	Всего листов выписки: 10
27.01.2022г. № КУВИ-001/2022-10700349			
Кадастровый номер:		04:03:070501:1110	

1	Правообладатель (правообладатели):	1.1	данные о правообладателе отсутствуют
2	Вид, номер, дата и время государственной регистрации права:	2.1	не зарегистрировано
3	Сведения об осуществлении государственной регистрации сделки, права без необходимого в силу закона согласия третьего лица, органа:	3.1	данные отсутствуют
4	Ограничение прав и обременение объекта недвижимости:		
	4.1 вид:		Аренда
	дата государственной регистрации:		16.07.2020 10:58:44
	номер государственной регистрации:		04:03:070501:1110-04/026/2020-3
	срок, на который установлено ограничение прав и обременение объекта недвижимости:		Срок действия с 29.05.2020 на 20 лет
	лицо, в пользу которого установлено ограничение прав и обременение объекта недвижимости:		
	основание государственной регистрации:		Договор аренды земельного участка, № 60/2020, выдан 29.05.2020, дата государственной регистрации: 16.07.2020, номер государственной регистрации: 04:03:070501:1110-04/026/2020-4
	сведения об осуществлении государственной регистрации сделки, права, ограничения права без необходимого в силу закона согласия третьего лица, органа:		данные отсутствуют
	сведения об управляющем залогом и о договоре управления залогом, если такой договор заключен для управления ипотекой:		данные отсутствуют
5	Договоры участия в долевом строительстве:		не зарегистрировано
6	Заявленные в судебном порядке права требования:		данные отсутствуют
7	Сведения о возражении в отношении зарегистрированного права:		данные отсутствуют
8	Сведения о наличии решения об изъятии объекта недвижимости для государственных и муниципальных нужд:		данные отсутствуют

полное наименование должности	подпись	инициалы, фамилия
-------------------------------	---------	-------------------

М.П.

Земельный участок		
вид объекта недвижимости		
Лист № 2 раздела 2	Всего листов раздела 2: 2	Всего разделов: 6
Всего листов выписки: 10		
27.01.2022г. № КУВИ-001/2022-10700349		
Кадастровый номер:		04:03:070501:1110
9	Сведения о невозможности государственной регистрации без личного участия правообладателя или его законного представителя:	данные отсутствуют
10	Правопритязания и сведения о наличии поступивших, но не рассмотренных заявлений о проведении государственной регистрации права (перехода, прекращения права), ограничения права или обременения объекта недвижимости, сделки в отношении объекта недвижимости:	отсутствуют
11	Сведения о невозможности государственной регистрации перехода, прекращения, ограничения права на земельный участок из земель сельскохозяйственного назначения:	данные отсутствуют

полное наименование должности	подпись	инициалы, фамилия

М.П.



Выписка из Единого государственного реестра недвижимости об объекте недвижимости  
 Описание местоположения земельного участка

Земельный участок			
вид объекта недвижимости			
Лист № 1 раздела 3	Всего листов раздела 3: 1	Всего разделов: 6	Всего листов выписки: 10
27.01.2022г. № КУВИ-001/2022-10700349			
Кадастровый номер:		04:03:070501:1110	

План (чертеж, схема) земельного участка



Масштаб 1:600      Условные обозначения:

полное наименование должности	подпись	инициалы, фамилия

М.П.

## Выписка из Единого государственного реестра недвижимости об объекте недвижимости

## Описание местоположения земельного участка

Земельный участок			
вид объекта недвижимости			
Лист № 1 раздела 3.1	Всего листов раздела 3.1: 1	Всего разделов: 6	Всего листов выписки: 10
27.01.2022г. № КУВИ-001/2022-10700349			
Кадастровый номер:		04:03:070501:1110	

Описание местоположения границ земельного участка							
№ п/п	Номер точки		Дирекционный угол	Горизонтальное проложение, м	Описание закрепления на местности	Кадастровые номера смежных участков	Сведения об адресах правообладателей смежных земельных участков
	начальная	конечная					
1	2	3	4	5	6	7	8
1	1.1.1	1.1.2	38°32.3`	30.03	данные отсутствуют	данные отсутствуют	данные отсутствуют
2	1.1.2	1.1.3	133°7.2`	50.01	данные отсутствуют	04:03:070501:1109	данные отсутствуют
3	1.1.3	1.1.4	218°32.5`	30.04	данные отсутствуют	данные отсутствуют	данные отсутствуют
4	1.1.4	1.1.1	313°8.2`	50.0	данные отсутствуют	04:03:070501:1125	данные отсутствуют

полное наименование должности	подпись	инициалы, фамилия
-------------------------------	---------	-------------------

М.П.

## Выписка из Единого государственного реестра недвижимости об объекте недвижимости

## Описание местоположения земельного участка

Земельный участок			
вид объекта недвижимости			
Лист № 1 раздела 3.2	Всего листов раздела 3.2: 1	Всего разделов: 6	Всего листов выписки: 10
27.01.2022г. № КУВИ-001/2022-10700349			
Кадастровый номер:		04:03:070501:1110	

Сведения о характерных точках границы земельного участка				
Система координат 04.2				
Номер точки	Координаты, м		Описание закрепления на местности	Средняя квадратичная погрешность определения координат характерных точек границ земельного участка, м
	X	Y		
1	2	3	4	5
1	640289.49	2205717.1	-	0.1
2	640312.98	2205735.81	-	0.1
3	640278.8	2205772.31	-	0.1
4	640255.3	2205753.59	-	0.1
5	640289.49	2205717.1	-	0.1

полное наименование должности	подпись	инициалы, фамилия

М.П.

Выписка из Единого государственного реестра недвижимости об объекте недвижимости  
Сведения о частях земельного участка

Земельный участок			
вид объекта недвижимости			
Лист № 1 раздела 4.1	Всего листов раздела 4.1: 1	Всего разделов: 6	Всего листов выписки: 10
27.01.2022г. № КУВИ-001/2022-10700349			
Кадастровый номер:		04:03:070501:1110	

Учетный номер части	Площадь, м2	Содержание ограничения в использовании или ограничения права на объект недвижимости или обременения объекта недвижимости
1	2	3
	Весь	<p>вид ограничения (обременения): ограничения прав на земельный участок, предусмотренные статьями 56, 56.1 Земельного кодекса Российской Федерации; Срок действия: с 2021-04-19; реквизиты документа-основания: приказ "Об определении береговых линий, границ водоохранных зон и границ прибрежных защитных полос реки Бия от с. Кебезень до границы с Алтайским краем на территории Республики Алтай" от 31.10.2019 № 856 выдан: Министерство природных ресурсов, экологии и туризма Республики Алтай; сопроводительное письмо от 19.03.2021 № 2385 выдан: Министерство природных ресурсов, экологии и туризма Республики Алтай; Содержание ограничения (обременения): В соответствии со ст. 65 Водного кодекса Российской Федерации (ч.15 ст.65 федерального закона от 03.06.2006 N 74-ФЗ "Водный кодекс Российской Федерации" (ред. от 08.12.2020) в границах водоохранных зон запрещаются: 1) использование сточных вод в целях регулирования плодородия почв (в ред. Федерального закона от 21.10.2013 N 282-ФЗ); 2) размещение кладбищ, скотомогильников, объектов размещения отходов производства и потребления, химических, взрывчатых, токсичных, отравляющих и ядовитых веществ, пунктов захоронения радиоактивных отходов (в ред. Федеральных законов от 11.07.2011 N 190-ФЗ, от 29.12.2014 N 458-ФЗ); 3) осуществление авиационных мер по борьбе с вредными организмами (в ред. Федерального закона от 21.10.2013 N 282-ФЗ); 4) движение и стоянка транспортных средств (кроме специальных транспортных средств), за исключением их движения по дорогам и стоянки на дорогах и в специально оборудованных местах, имеющих твердое покрытие; 5) строительство и реконструкция автозаправочных станций, складов горюче-смазочных материалов (за исключением случаев, если автозаправочные станции, склады горюче-смазочных материалов размещены на территориях портов, инфраструктуры внутренних водных путей, в том числе баз (сооружений) для стоянки маломерных судов, объектов органов федеральной службы безопасности), станций технического обслуживания, используемых для технического осмотра и ремонта транспортных средств, осуществление мойки транспортных средств (п. 5 в ред. Федерального закона от 02.08.2019 N 294-ФЗ); 6) хранение пестицидов и агрохимикатов (за исключением хранения агрохимикатов в специализированных хранилищах на территориях морских портов за пределами границ прибрежных защитных полос), применение пестицидов и агрохимикатов (п. 6 в ред. Федерального закона от 08.12.2020 N 416-ФЗ); 7) сброс сточных, в том числе дренажных, вод (п. 7 введен Федеральным законом от 21.10.2013 N 282-ФЗ); 8) разведка и добыча общераспространенных полезных ископаемых (за исключением случаев, если разведка и добыча общераспространенных полезных ископаемых осуществляются пользователями недр, осуществляющими разведку и добычу иных видов полезных ископаемых, в границах предоставленных им в соответствии с законодательством Российской Федерации о недрах горных отводов и (или) геологических отводов на основании утвержденного технического проекта в соответствии со статьей 19.1 Закона Российской Федерации от 21 февраля 1992 года N 2395-1 "О недрах") (п. 8 введен Федеральным законом от 21.10.2013 N 282-ФЗ).; Реестровый номер границы: 04:03-6.332; Вид объекта реестра границ: Зона с особыми условиями использования территории; Вид зоны по документу: Прибрежная защитная полоса реки Бия от с. Кебезень до границы с Алтайским краем на территории Республики Алтай; Тип зоны: Прибрежная защитная полоса</p>

полное наименование должности	подпись	инициалы, фамилия
-------------------------------	---------	-------------------

М.П.

Выписка из Единого государственного реестра недвижимости об объекте недвижимости

Сведения о характеристиках объекта недвижимости

На основании запроса от 26.01.2022, поступившего на рассмотрение 26.01.2022, сообщаем, что согласно записям Единого государственного реестра недвижимости:

Раздел 1 Лист 1

Земельный участок			
вид объекта недвижимости			

Лист № 1 раздела 1	Всего листов раздела 1: 4	Всего разделов: 6	Всего листов выписки: 10
--------------------	---------------------------	-------------------	--------------------------

26.01.2022г. № КУВИ-001/2022-10700357	
Кадастровый номер:	04:03:070501:1125
Номер кадастрового квартала:	04:03:070501
Дата присвоения кадастрового номера:	28.08.2015

Ранее присвоенный государственный учетный номер:	данные отсутствуют
Местоположение:	Местоположение установлено относительно ориентира, расположенного в границах участка. Почтовый адрес ориентира: Республика Алтай, Турочакский район, с. Кебезень, ул. Алтайская, 8.
Площадь:	1495 +/- 14
Кадастровая стоимость, руб.:	266737.9
Кадастровые номера расположенных в пределах земельного участка объектов недвижимости:	данные отсутствуют
Кадастровые номера объектов недвижимости, из которых образован объект недвижимости:	данные отсутствуют
Кадастровые номера образованных объектов недвижимости:	данные отсутствуют
Категория земель:	Земли населенных пунктов
Виды разрешенного использования:	Для ведения личного подсобного хозяйства
Сведения о кадастровом инженеру:	данные отсутствуют
Сведения о лесах, водных объектах и об иных природных объектах, расположенных в пределах земельного участка:	данные отсутствуют

полное наименование должности	подпись	инициалы, фамилия
-------------------------------	---------	-------------------

М.П.

Земельный участок			
вид объекта недвижимости			
Лист № 2 раздела 1	Всего листов раздела 1: 4	Всего разделов: 6	Всего листов выписки: 10
26.01.2022г. № КУВИ-001/2022-10700357			
Кадастровый номер:		04:03:070501:1125	
Сведения о том, что земельный участок полностью расположен в границах зоны с особыми условиями использования территории, территории объекта культурного наследия, публичного сервитута:	<p>Земельный участок полностью расположен в границах зоны с реестровым номером 04:03-6.332 от 19.04.2021, ограничение использования земельного участка в пределах зоны: В соответствии со ст. 65 Водного кодекса Российской Федерации (ч.15 ст.65 федерального закона от 03.06.2006 N 74-ФЗ "Водный кодекс Российской Федерации" (ред. от 08.12.2020) в границах водоохранных зон запрещаются: 1) использование сточных вод в целях регулирования плодородия почв (в ред. Федерального закона от 21.10.2013 N 282-ФЗ); 2) размещение кладбищ, скотомогильников, объектов размещения отходов производства и потребления, химических, взрывчатых, токсичных, отравляющих и ядовитых веществ, пунктов захоронения радиоактивных отходов (в ред. Федеральных законов от 11.07.2011 N 190-ФЗ, от 29.12.2014 N 458-ФЗ); 3) осуществление авиационных мер по борьбе с вредными организмами (в ред. Федерального закона от 21.10.2013 N 282-ФЗ); 4) движение и стоянка транспортных средств (кроме специальных транспортных средств), за исключением их движения по дорогам и стоянки на дорогах и в специально оборудованных местах, имеющих твердое покрытие; 5) строительство и реконструкция автозаправочных станций, складов горюче-смазочных материалов (за исключением случаев, если автозаправочные станции, склады горюче-смазочных материалов размещены на территориях портов, инфраструктуры внутренних водных путей, в том числе баз (сооружений) для стоянки маломерных судов, объектов органов федеральной службы безопасности), станций технического обслуживания, используемых для технического осмотра и ремонта транспортных средств, осуществление мойки транспортных средств (п. 5 в ред. Федерального закона от 02.08.2019 N 294-ФЗ); 6) хранение пестицидов и агрохимикатов (за исключением хранения агрохимикатов в специализированных хранилищах на территориях морских портов за пределами границ прибрежных защитных полос), применение пестицидов и агрохимикатов (п. 6 в ред. Федерального закона от 08.12.2020 N 416-ФЗ); 7) сброс сточных, в том числе дренажных, вод (п. 7 введен Федеральным законом от 21.10.2013 N 282-ФЗ); 8) разведка и добыча общераспространенных полезных ископаемых (за исключением случаев, если разведка и добыча общераспространенных полезных ископаемых осуществляются пользователями недр, осуществляющими разведку и добычу иных видов полезных ископаемых, в границах предоставленных им в соответствии с законодательством Российской Федерации о недрах горных отводов и (или) геологических отводов на основании утвержденного технического проекта в соответствии со статьей 19.1 Закона Российской Федерации от 21 февраля 1992 года N 2395-1 "О недрах") (п. 8 введен Федеральным законом от 21.10.2013 N 282-ФЗ)., вид/наименование: Прибрежная защитная полоса реки Бия от с. Кебезень до границы с Алтайским краем на территории Республики Алтай, тип: Прибрежная защитная полоса, решения:</p> <p>1. дата решения: 31.10.2019, номер решения: 856, наименование ОГВ/ОМСУ: Министерство природных ресурсов, экологии и туризма Республики Алтай</p> <p>2. дата решения: 19.03.2021, номер решения: 2385, наименование ОГВ/ОМСУ: Министерство природных ресурсов, экологии и туризма Республики Алтай</p>		
Сведения о том, что земельный участок расположен в границах особой экономической зоны, территории опережающего социально-экономического развития, зоны территориального развития в Российской Федерации, игровой зоны:	данные отсутствуют		

полное наименование должности	подпись	инициалы, фамилия
-------------------------------	---------	-------------------

М.П.

Земельный участок		
вид объекта недвижимости		
Лист № 3 раздела 1	Всего листов раздела 1: 4	Всего разделов: 6
Всего листов выписки: 10		
26.01.2022г. № КУВИ-001/2022-10700357		
Кадастровый номер:	04:03:070501:1125	
Сведения о том, что земельный участок расположен в границах особо охраняемой природной территории, охотничьих угодий, лесничеств:	данные отсутствуют	
Сведения о результатах проведения государственного земельного надзора:	данные отсутствуют	
Сведения о расположении земельного участка в границах территории, в отношении которой утвержден проект межевания территории:	данные отсутствуют	
Условный номер земельного участка:	данные отсутствуют	
Сведения о принятии акта и (или) заключении договора, предусматривающих предоставление в соответствии с земельным законодательством исполнительным органом государственным органом власти или органом местного самоуправления, находящегося в государственной или муниципальной собственности земельного участка для строительства наемного дома социального использования или наемного дома коммерческого использования:	данные отсутствуют	
Сведения о том, что земельный участок или земельные участки образованы на основании решения об изъятии земельного участка и (или) расположенного на нем объекта недвижимости для государственных или муниципальных нужд:	данные отсутствуют	
Сведения о том, что земельный участок образован из земель или земельного участка, государственная собственность на которые не разграничена:	данные отсутствуют	
Сведения о наличии земельного спора о местоположении границ земельных участков:	данные отсутствуют	
Статус записи об объекте недвижимости:	Сведения об объекте недвижимости имеют статус "актуальные"	
Особые отметки:	Сведения об ограничениях права на объект недвижимости, обременениях данного объекта, не зарегистрированных в реестре прав, ограничений прав и обременений недвижимого имущества: вид ограничения (обременения): ограничения прав на земельный участок, предусмотренные статьями 56, 56.1 Земельного кодекса Российской Федерации; срок действия: с 19.04.2021; реквизиты документа-основания: приказ "Об определении береговых линий, границ водоохранных зон и границ прибрежных защитных полос реки Бия от с. Кебезень до границы с Алтайским краем на территории Республики Алтай" от 31.10.2019 № 856 выдан: Министерство природных ресурсов, экологии и туризма Республики Алтай; сопроводительное письмо от 19.03.2021 № 2385 выдан: Министерство природных ресурсов, экологии и туризма Республики Алтай. Сведения, необходимые для заполнения раздела: 4 -	
полное наименование должности	подпись	инициалы, фамилия

М.П.

Земельный участок			
вид объекта недвижимости			
Лист № 4 раздела 1	Всего листов раздела 1: 4	Всего разделов: 6	Всего листов выписки: 10
26.01.2022г. № КУВИ-001/2022-10700357			
Кадастровый номер:		04:03:070501:1125	
		Сведения о частях земельного участка, отсутствуют.	
Получатель выписки:		Прокопьев Андрей Павлович, действующий(ая) на основании документа "" АДМИНИСТРАЦИЯ МУНИЦИПАЛЬНОГО ОБРАЗОВАНИЯ "ТУРОЧАКСКИЙ РАЙОН"	

полное наименование должности	подпись	инициалы, фамилия

М.П.



## Выписка из Единого государственного реестра недвижимости об объекте недвижимости

## Сведения о зарегистрированных правах

Земельный участок			
вид объекта недвижимости			
Лист № 1 раздела 2	Всего листов раздела 2: 2	Всего разделов: 6	Всего листов выписки: 10
26.01.2022г. № КУВИ-001/2022-10700357			
Кадастровый номер:		04:03:070501:1125	

1	Правообладатель (правообладатели):	1.1	данные о правообладателе отсутствуют
2	Вид, номер, дата и время государственной регистрации права:	2.1	не зарегистрировано
3	Сведения об осуществлении государственной регистрации сделки, права без необходимого в силу закона согласия третьего лица, органа:	3.1	данные отсутствуют
4	Ограничение прав и обременение объекта недвижимости:		
	4.1 вид:		Аренда
	дата государственной регистрации:		06.07.2016 10:20:44
	номер государственной регистрации:		04-02/001-02/004/027/2016-269/2
	срок, на который установлено ограничение прав и обременение объекта недвижимости:		Срок действия с 08.06.2016 на 20 лет
	лицо, в пользу которого установлено ограничение прав и обременение объекта недвижимости:		
	основание государственной регистрации:		Договор аренды земельного участка, № 19/2016, выдан 08.06.2016, дата государственной регистрации: 06.07.2016, номер государственной регистрации: 04-02/001-02/004/027/2016-269
	сведения об осуществлении государственной регистрации сделки, права, ограничения права без необходимого в силу закона согласия третьего лица, органа:		данные отсутствуют
	сведения об управляющем залогом и о договоре управления залогом, если такой договор заключен для управления ипотекой:		данные отсутствуют
5	Договоры участия в долевом строительстве:		не зарегистрировано
6	Заявленные в судебном порядке права требования:		данные отсутствуют
7	Сведения о возражении в отношении зарегистрированного права:		данные отсутствуют
8	Сведения о наличии решения об изъятии объекта недвижимости для государственных и муниципальных нужд:		данные отсутствуют

полное наименование должности	подпись	инициалы, фамилия
-------------------------------	---------	-------------------

М.П.

Земельный участок		
вид объекта недвижимости		
Лист № 2 раздела 2	Всего листов раздела 2: 2	Всего разделов: 6
Всего листов выписки: 10		
26.01.2022г. № КУВИ-001/2022-10700357		
Кадастровый номер:		04:03:070501:1125
9	Сведения о невозможности государственной регистрации без личного участия правообладателя или его законного представителя:	данные отсутствуют
10	Правопритязания и сведения о наличии поступивших, но не рассмотренных заявлений о проведении государственной регистрации права (перехода, прекращения права), ограничения права или обременения объекта недвижимости, сделки в отношении объекта недвижимости:	отсутствуют
11	Сведения о невозможности государственной регистрации перехода, прекращения, ограничения права на земельный участок из земель сельскохозяйственного назначения:	данные отсутствуют

полное наименование должности	подпись	инициалы, фамилия

М.П.

Выписка из Единого государственного реестра недвижимости об объекте недвижимости  
 Описание местоположения земельного участка

Земельный участок			
вид объекта недвижимости			
Лист № 1 раздела 3	Всего листов раздела 3: 1	Всего разделов: 6	Всего листов выписки: 10
26.01.2022г. № КУВИ-001/2022-10700357			
Кадастровый номер:		04:03:070501:1125	

План (чертеж, схема) земельного участка



Масштаб 1:600      Условные обозначения:

полное наименование должности	подпись	инициалы, фамилия

М.П.

## Выписка из Единого государственного реестра недвижимости об объекте недвижимости

## Описание местоположения земельного участка

Земельный участок			
вид объекта недвижимости			
Лист № 1 раздела 3.1	Всего листов раздела 3.1: 1	Всего разделов: 6	Всего листов выписки: 10
26.01.2022г. № КУВИ-001/2022-10700357			
Кадастровый номер:		04:03:070501:1125	

Описание местоположения границ земельного участка							
№ п/п	Номер точки		Дирекционный угол	Горизонтальное проложение, м	Описание закрепления на местности	Кадастровые номера смежных участков	Сведения об адресах правообладателей смежных земельных участков
	начальная	конечная					
1	2	3	4	5	6	7	8
1	1.1.1	1.1.2	38°27.8`	30.0	данные отсутствуют	данные отсутствуют	данные отсутствуют
2	1.1.2	1.1.3	133°8.2`	50.0	данные отсутствуют	04:03:070501:1110	данные отсутствуют
3	1.1.3	1.1.4	218°27.8`	30.0	данные отсутствуют	данные отсутствуют	данные отсутствуют
4	1.1.4	1.1.1	313°8.2`	50.0	данные отсутствуют	04:03:070501:1111	данные отсутствуют

полное наименование должности	подпись	инициалы, фамилия

М.П.

## Выписка из Единого государственного реестра недвижимости об объекте недвижимости

## Описание местоположения земельного участка

Земельный участок			
вид объекта недвижимости			
Лист № 1 раздела 3.2	Всего листов раздела 3.2: 1	Всего разделов: 6	Всего листов выписки: 10
26.01.2022г. № КУВИ-001/2022-10700357			
Кадастровый номер:		04:03:070501:1125	

Сведения о характерных точках границы земельного участка				
Система координат 04.2				
Номер точки	Координаты, м		Описание закрепления на местности	Средняя квадратичная погрешность определения координат характерных точек границ земельного участка, м
	X	Y		
1	2	3	4	5
1	640266	2205698.44	-	0.1
2	640289.49	2205717.1	-	0.1
3	640255.3	2205753.59	-	0.1
4	640231.81	2205734.93	-	0.1
5	640266	2205698.44	-	0.1

полное наименование должности	подпись	инициалы, фамилия

М.П.

Выписка из Единого государственного реестра недвижимости об объекте недвижимости  
Сведения о частях земельного участка

Земельный участок			
вид объекта недвижимости			

Лист № 1 раздела 4.1	Всего листов раздела 4.1: 1	Всего разделов: 6	Всего листов выписки: 10
----------------------	-----------------------------	-------------------	--------------------------

26.01.2022г. № КУВИ-001/2022-10700357

Кадастровый номер: 04:03:070501:1125

Учетный номер части	Площадь, м2	Содержание ограничения в использовании или ограничения права на объект недвижимости или обременения объекта недвижимости
1	2	3
	Весь	<p>вид ограничения (обременения): ограничения прав на земельный участок, предусмотренные статьями 56, 56.1 Земельного кодекса Российской Федерации; Срок действия: с 2021-04-19; реквизиты документа-основания: приказ "Об определении береговых линий, границ водоохранных зон и границ прибрежных защитных полос реки Бия от с. Кебезень до границы с Алтайским краем на территории Республики Алтай" от 31.10.2019 № 856 выдан: Министерство природных ресурсов, экологии и туризма Республики Алтай; сопроводительное письмо от 19.03.2021 № 2385 выдан: Министерство природных ресурсов, экологии и туризма Республики Алтай; Содержание ограничения (обременения): В соответствии со ст. 65 Водного кодекса Российской Федерации (ч.15 ст.65 федерального закона от 03.06.2006 N 74-ФЗ "Водный кодекс Российской Федерации" (ред. от 08.12.2020) в границах водоохранных зон запрещаются: 1) использование сточных вод в целях регулирования плодородия почв (в ред. Федерального закона от 21.10.2013 N 282-ФЗ); 2) размещение кладбищ, скотомогильников, объектов размещения отходов производства и потребления, химических, взрывчатых, токсичных, отравляющих и ядовитых веществ, пунктов захоронения радиоактивных отходов (в ред. Федеральных законов от 11.07.2011 N 190-ФЗ, от 29.12.2014 N 458-ФЗ); 3) осуществление авиационных мер по борьбе с вредными организмами (в ред. Федерального закона от 21.10.2013 N 282-ФЗ); 4) движение и стоянка транспортных средств (кроме специальных транспортных средств), за исключением их движения по дорогам и стоянки на дорогах и в специально оборудованных местах, имеющих твердое покрытие; 5) строительство и реконструкция автозаправочных станций, складов горюче-смазочных материалов (за исключением случаев, если автозаправочные станции, склады горюче-смазочных материалов размещены на территориях портов, инфраструктуры внутренних водных путей, в том числе баз (сооружений) для стоянки маломерных судов, объектов органов федеральной службы безопасности), станций технического обслуживания, используемых для технического осмотра и ремонта транспортных средств, осуществление мойки транспортных средств (п. 5 в ред. Федерального закона от 02.08.2019 N 294-ФЗ); 6) хранение пестицидов и агрохимикатов (за исключением хранения агрохимикатов в специализированных хранилищах на территориях морских портов за пределами границ прибрежных защитных полос), применение пестицидов и агрохимикатов (п. 6 в ред. Федерального закона от 08.12.2020 N 416-ФЗ); 7) сброс сточных, в том числе дренажных, вод (п. 7 введен Федеральным законом от 21.10.2013 N 282-ФЗ); 8) разведка и добыча общераспространенных полезных ископаемых (за исключением случаев, если разведка и добыча общераспространенных полезных ископаемых осуществляются пользователями недр, осуществляющими разведку и добычу иных видов полезных ископаемых, в границах предоставленных им в соответствии с законодательством Российской Федерации о недрах горных отводов и (или) геологических отводов на основании утвержденного технического проекта в соответствии со статьей 19.1 Закона Российской Федерации от 21 февраля 1992 года N 2395-1 "О недрах") (п. 8 введен Федеральным законом от 21.10.2013 N 282-ФЗ).; Реестровый номер границы: 04:03-6.332; Вид объекта реестра границ: Зона с особыми условиями использования территории; Вид зоны по документу: Прибрежная защитная полоса реки Бия от с. Кебезень до границы с Алтайским краем на территории Республики Алтай; Тип зоны: Прибрежная защитная полоса</p>

полное наименование должности	подпись	инициалы, фамилия
-------------------------------	---------	-------------------

М.П.

Выписка из Единого государственного реестра недвижимости об объекте недвижимости

Сведения о характеристиках объекта недвижимости

На основании запроса от 26.01.2022, поступившего на рассмотрение 26.01.2022, сообщаем, что согласно записям Единого государственного реестра недвижимости:

Раздел 1 Лист 1

Земельный участок			
вид объекта недвижимости			

Лист № 1 раздела 1	Всего листов раздела 1: 4	Всего разделов: 6	Всего листов выписки: 10
--------------------	---------------------------	-------------------	--------------------------

27.01.2022г. № КУВИ-001/2022-10700292	
Кадастровый номер:	04:03:070501:1111
Номер кадастрового квартала:	04:03:070501
Дата присвоения кадастрового номера:	02.12.2014

Ранее присвоенный государственный учетный номер:	данные отсутствуют
Местоположение:	Местоположение установлено относительно ориентира, расположенного в границах участка. Почтовый адрес ориентира: Республика Алтай, р-н Турочакский, с Кебезень, ул Алтайская, 10.
Площадь:	1550 +/- 14
Кадастровая стоимость, руб.:	276551
Кадастровые номера расположенных в пределах земельного участка объектов недвижимости:	данные отсутствуют
Кадастровые номера объектов недвижимости, из которых образован объект недвижимости:	данные отсутствуют
Кадастровые номера образованных объектов недвижимости:	данные отсутствуют
Категория земель:	Земли населенных пунктов
Виды разрешенного использования:	Для ведения личного подсобного хозяйства
Сведения о кадастровом инженеру:	данные отсутствуют
Сведения о лесах, водных объектах и об иных природных объектах, расположенных в пределах земельного участка:	данные отсутствуют

полное наименование должности	подпись	инициалы, фамилия
-------------------------------	---------	-------------------

М.П.

Земельный участок			
вид объекта недвижимости			
Лист № 2 раздела 1	Всего листов раздела 1: 4	Всего разделов: 6	Всего листов выписки: 10
27.01.2022г. № КУВИ-001/2022-10700292			
Кадастровый номер:		04:03:070501:1111	
Сведения о том, что земельный участок полностью расположен в границах зоны с особыми условиями использования территории, территории объекта культурного наследия, публичного сервитута:		<p>Земельный участок полностью расположен в границах зоны с реестровым номером 04:03-6.332 от 19.04.2021, ограничение использования земельного участка в пределах зоны: В соответствии со ст. 65 Водного кодекса Российской Федерации (ч.15 ст.65 федерального закона от 03.06.2006 N 74-ФЗ "Водный кодекс Российской Федерации" (ред. от 08.12.2020) в границах водоохранных зон запрещаются: 1) использование сточных вод в целях регулирования плодородия почв (в ред. Федерального закона от 21.10.2013 N 282-ФЗ); 2) размещение кладбищ, скотомогильников, объектов размещения отходов производства и потребления, химических, взрывчатых, токсичных, отравляющих и ядовитых веществ, пунктов захоронения радиоактивных отходов (в ред. Федеральных законов от 11.07.2011 N 190-ФЗ, от 29.12.2014 N 458-ФЗ); 3) осуществление авиационных мер по борьбе с вредными организмами (в ред. Федерального закона от 21.10.2013 N 282-ФЗ); 4) движение и стоянка транспортных средств (кроме специальных транспортных средств), за исключением их движения по дорогам и стоянки на дорогах и в специально оборудованных местах, имеющих твердое покрытие; 5) строительство и реконструкция автозаправочных станций, складов горюче-смазочных материалов (за исключением случаев, если автозаправочные станции, склады горюче-смазочных материалов размещены на территориях портов, инфраструктуры внутренних водных путей, в том числе баз (сооружений) для стоянки маломерных судов, объектов органов федеральной службы безопасности), станций технического обслуживания, используемых для технического осмотра и ремонта транспортных средств, осуществление мойки транспортных средств (п. 5 в ред. Федерального закона от 02.08.2019 N 294-ФЗ); 6) хранение пестицидов и агрохимикатов (за исключением хранения агрохимикатов в специализированных хранилищах на территориях морских портов за пределами границ прибрежных защитных полос), применение пестицидов и агрохимикатов (п. 6 в ред. Федерального закона от 08.12.2020 N 416-ФЗ); 7) сброс сточных, в том числе дренажных, вод (п. 7 введен Федеральным законом от 21.10.2013 N 282-ФЗ); 8) разведка и добыча общераспространенных полезных ископаемых (за исключением случаев, если разведка и добыча общераспространенных полезных ископаемых осуществляются пользователями недр, осуществляющими разведку и добычу иных видов полезных ископаемых, в границах предоставленных им в соответствии с законодательством Российской Федерации о недрах горных отводов и (или) геологических отводов на основании утвержденного технического проекта в соответствии со статьей 19.1 Закона Российской Федерации от 21 февраля 1992 года N 2395-1 "О недрах") (п. 8 введен Федеральным законом от 21.10.2013 N 282-ФЗ)., вид/наименование: Прибрежная защитная полоса реки Бия от с. Кебезень до границы с Алтайским краем на территории Республики Алтай, тип: Прибрежная защитная полоса, решения:</p> <p>1. дата решения: 31.10.2019, номер решения: 856, наименование ОГВ/ОМСУ: Министерство природных ресурсов, экологии и туризма Республики Алтай</p> <p>2. дата решения: 19.03.2021, номер решения: 2385, наименование ОГВ/ОМСУ: Министерство природных ресурсов, экологии и туризма Республики Алтай</p>	
Сведения о том, что земельный участок расположен в границах особой экономической зоны, территории опережающего социально-экономического развития, зоны территориального развития в Российской Федерации, игровой зоны:		данные отсутствуют	

полное наименование должности	подпись	инициалы, фамилия
-------------------------------	---------	-------------------

М.П.



Земельный участок			
вид объекта недвижимости			
Лист № 3 раздела 1	Всего листов раздела 1: 4	Всего разделов: 6	Всего листов выписки: 10
27.01.2022г. № КУВИ-001/2022-10700292			
Кадастровый номер:		04:03:070501:1111	
Сведения о том, что земельный участок расположен в границах особо охраняемой природной территории, охотничьих угодий, лесничеств:		данные отсутствуют	
Сведения о результатах проведения государственного земельного надзора:		данные отсутствуют	
Сведения о расположении земельного участка в границах территории, в отношении которой утвержден проект межевания территории:		данные отсутствуют	
Условный номер земельного участка:		данные отсутствуют	
Сведения о принятии акта и (или) заключении договора, предусматривающих предоставление в соответствии с земельным законодательством исполнительным органом государственным органом власти или органом местного самоуправления, находящегося в государственной или муниципальной собственности земельного участка для строительства наемного дома социального использования или наемного дома коммерческого использования:		данные отсутствуют	
Сведения о том, что земельный участок или земельные участки образованы на основании решения об изъятии земельного участка и (или) расположенного на нем объекта недвижимости для государственных или муниципальных нужд:		данные отсутствуют	
Сведения о том, что земельный участок образован из земель или земельного участка, государственная собственность на которые не разграничена:		данные отсутствуют	
Сведения о наличии земельного спора о местоположении границ земельных участков:		данные отсутствуют	
Статус записи об объекте недвижимости:		Сведения об объекте недвижимости имеют статус "актуальные"	
Особые отметки:		Сведения об ограничениях права на объект недвижимости, обременениях данного объекта, не зарегистрированных в реестре прав, ограничений прав и обременений недвижимого имущества: вид ограничения (обременения): ограничения прав на земельный участок, предусмотренные статьями 56, 56.1 Земельного кодекса Российской Федерации; срок действия: с 19.04.2021; реквизиты документа-основания: приказ "Об определении береговых линий, границ водоохранных зон и границ прибрежных защитных полос реки Бия от с. Кебезень до границы с Алтайским краем на территории Республики Алтай" от 31.10.2019 № 856 выдан: Министерство природных ресурсов, экологии и туризма Республики Алтай; сопроводительное письмо от 19.03.2021 № 2385 выдан: Министерство природных ресурсов, экологии и туризма Республики Алтай. Сведения, необходимые для заполнения раздела: 4 -	
полное наименование должности		подпись	
		инициалы, фамилия	

М.П.

Земельный участок			
вид объекта недвижимости			
Лист № 4 раздела 1	Всего листов раздела 1: 4	Всего разделов: 6	Всего листов выписки: 10
27.01.2022г. № КУВИ-001/2022-10700292			
Кадастровый номер:		04:03:070501:1111	
		Сведения о частях земельного участка, отсутствуют.	
Получатель выписки:		Прокопьев Андрей Павлович, действующий(ая) на основании документа "" АДМИНИСТРАЦИЯ МУНИЦИПАЛЬНОГО ОБРАЗОВАНИЯ "ТУРОЧАКСКИЙ РАЙОН"	

полное наименование должности	подпись	инициалы, фамилия

М.П.

## Выписка из Единого государственного реестра недвижимости об объекте недвижимости

## Сведения о зарегистрированных правах

Земельный участок			
вид объекта недвижимости			
Лист № 1 раздела 2	Всего листов раздела 2: 2	Всего разделов: 6	Всего листов выписки: 10
27.01.2022г. № КУВИ-001/2022-10700292			
Кадастровый номер:		04:03:070501:1111	
1	Правообладатель (правообладатели):	1.1	данные о правообладателе отсутствуют
2	Вид, номер, дата и время государственной регистрации права:	2.1	не зарегистрировано
3	Сведения об осуществлении государственной регистрации сделки, права без необходимого в силу закона согласия третьего лица, органа:	3.1	данные отсутствуют
4	Ограничение прав и обременение объекта недвижимости:		
	4.1 вид:		Аренда
	дата государственной регистрации:		10.11.2020 06:56:03
	номер государственной регистрации:		04:03:070501:1111-04/017/2020-3
	срок, на который установлено ограничение прав и обременение объекта недвижимости:		Срок действия с 29.05.2020 по 29.05.2040 на 20 лет
	лицо, в пользу которого установлено ограничение прав и обременение объекта недвижимости:		
	основание государственной регистрации:		Договор аренды земельного участка, № 61/2020, выдан 29.05.2020
	сведения об осуществлении государственной регистрации сделки, права, ограничения права без необходимого в силу закона согласия третьего лица, органа:		данные отсутствуют
	сведения об управляющем залогом и о договоре управления залогом, если такой договор заключен для управления ипотекой:		данные отсутствуют
5	Договоры участия в долевом строительстве:		не зарегистрировано
6	Заявленные в судебном порядке права требования:		данные отсутствуют
7	Сведения о возражении в отношении зарегистрированного права:		данные отсутствуют
8	Сведения о наличии решения об изъятии объекта недвижимости для государственных и муниципальных нужд:		данные отсутствуют

полное наименование должности	подпись	инициалы, фамилия
-------------------------------	---------	-------------------

М.П.

Земельный участок		
вид объекта недвижимости		
Лист № 2 раздела 2	Всего листов раздела 2: 2	Всего разделов: 6
Всего листов выписки: 10		
27.01.2022г. № КУВИ-001/2022-10700292		
Кадастровый номер:		04:03:070501:1111
9	Сведения о невозможности государственной регистрации без личного участия правообладателя или его законного представителя:	данные отсутствуют
10	Правопритязания и сведения о наличии поступивших, но не рассмотренных заявлений о проведении государственной регистрации права (перехода, прекращения права), ограничения права или обременения объекта недвижимости, сделки в отношении объекта недвижимости:	отсутствуют
11	Сведения о невозможности государственной регистрации перехода, прекращения, ограничения права на земельный участок из земель сельскохозяйственного назначения:	данные отсутствуют

полное наименование должности	подпись	инициалы, фамилия

М.П.

Выписка из Единого государственного реестра недвижимости об объекте недвижимости  
 Описание местоположения земельного участка

Земельный участок			
вид объекта недвижимости			
Лист № 1 раздела 3	Всего листов раздела 3: 1	Всего разделов: 6	Всего листов выписки: 10
27.01.2022г. № КУВИ-001/2022-10700292			
Кадастровый номер:		04:03:070501:1111	

План (чертеж, схема) земельного участка



Масштаб 1:600      Условные обозначения:

полное наименование должности	подпись	инициалы, фамилия

М.П.

## Выписка из Единого государственного реестра недвижимости об объекте недвижимости

## Описание местоположения земельного участка

Земельный участок
вид объекта недвижимости

Лист № 1 раздела 3.1	Всего листов раздела 3.1: 1	Всего разделов: 6	Всего листов выписки: 10
----------------------	-----------------------------	-------------------	--------------------------

27.01.2022г. № КУВИ-001/2022-10700292

Кадастровый номер: 04:03:070501:1111

## Описание местоположения границ земельного участка

№ п/п	Номер точки		Дирекционный угол	Горизонтальное проложение, м	Описание закрепления на местности	Кадастровые номера смежных участков	Сведения об адресах правообладателей смежных земельных участков
	начальная	конечная					
1	2	3	4	5	6	7	8
1	1.1.1	1.1.2	38°28.1'	32.2	данные отсутствуют	данные отсутствуют	данные отсутствуют
2	1.1.2	1.1.3	133°8.2'	50.0	данные отсутствуют	04:03:070501:1125	данные отсутствуют
3	1.1.3	1.1.4	218°33.2'	30.04	данные отсутствуют	данные отсутствуют	данные отсутствуют
4	1.1.4	1.1.1	310°39.7'	49.83	данные отсутствуют	04:03:070501:1103	данные отсутствуют

полное наименование должности	подпись	инициалы, фамилия
-------------------------------	---------	-------------------

М.П.

## Выписка из Единого государственного реестра недвижимости об объекте недвижимости

## Описание местоположения земельного участка

Земельный участок			
вид объекта недвижимости			
Лист № 1 раздела 3.2	Всего листов раздела 3.2: 1	Всего разделов: 6	Всего листов выписки: 10
27.01.2022г. № КУВИ-001/2022-10700292			
Кадастровый номер:		04:03:070501:1111	

Сведения о характерных точках границы земельного участка				
Система координат 04.2				
Номер точки	Координаты, м		Описание закрепления на местности	Средняя квадратичная погрешность определения координат характерных точек границ земельного участка, м
	X	Y		
1	2	3	4	5
1	640240.79	2205678.41	-	0.1
2	640266	2205698.44	-	0.1
3	640231.81	2205734.93	-	0.1
4	640208.32	2205716.21	-	0.1
5	640240.79	2205678.41	-	0.1

полное наименование должности	подпись	инициалы, фамилия

М.П.

Выписка из Единого государственного реестра недвижимости об объекте недвижимости  
Сведения о частях земельного участка

Земельный участок			
вид объекта недвижимости			
Лист № 1 раздела 4.1	Всего листов раздела 4.1: 1	Всего разделов: 6	Всего листов выписки: 10
27.01.2022г. № КУВИ-001/2022-10700292			
Кадастровый номер:		04:03:070501:1111	

Учетный номер части	Площадь, м2	Содержание ограничения в использовании или ограничения права на объект недвижимости или обременения объекта недвижимости
1	2	3
	Весь	<p>вид ограничения (обременения): ограничения прав на земельный участок, предусмотренные статьями 56, 56.1 Земельного кодекса Российской Федерации; Срок действия: с 2021-04-19; реквизиты документа-основания: приказ "Об определении береговых линий, границ водоохранных зон и границ прибрежных защитных полос реки Бия от с. Кебезень до границы с Алтайским краем на территории Республики Алтай" от 31.10.2019 № 856 выдан: Министерство природных ресурсов, экологии и туризма Республики Алтай; сопроводительное письмо от 19.03.2021 № 2385 выдан: Министерство природных ресурсов, экологии и туризма Республики Алтай; Содержание ограничения (обременения): В соответствии со ст. 65 Водного кодекса Российской Федерации (ч.15 ст.65 федерального закона от 03.06.2006 N 74-ФЗ "Водный кодекс Российской Федерации" (ред. от 08.12.2020) в границах водоохранных зон запрещаются: 1) использование сточных вод в целях регулирования плодородия почв (в ред. Федерального закона от 21.10.2013 N 282-ФЗ); 2) размещение кладбищ, скотомогильников, объектов размещения отходов производства и потребления, химических, взрывчатых, токсичных, отравляющих и ядовитых веществ, пунктов захоронения радиоактивных отходов (в ред. Федеральных законов от 11.07.2011 N 190-ФЗ, от 29.12.2014 N 458-ФЗ); 3) осуществление авиационных мер по борьбе с вредными организмами (в ред. Федерального закона от 21.10.2013 N 282-ФЗ); 4) движение и стоянка транспортных средств (кроме специальных транспортных средств), за исключением их движения по дорогам и стоянки на дорогах и в специально оборудованных местах, имеющих твердое покрытие; 5) строительство и реконструкция автозаправочных станций, складов горюче-смазочных материалов (за исключением случаев, если автозаправочные станции, склады горюче-смазочных материалов размещены на территориях портов, инфраструктуры внутренних водных путей, в том числе баз (сооружений) для стоянки маломерных судов, объектов органов федеральной службы безопасности), станций технического обслуживания, используемых для технического осмотра и ремонта транспортных средств, осуществление мойки транспортных средств (п. 5 в ред. Федерального закона от 02.08.2019 N 294-ФЗ); 6) хранение пестицидов и агрохимикатов (за исключением хранения агрохимикатов в специализированных хранилищах на территориях морских портов за пределами границ прибрежных защитных полос), применение пестицидов и агрохимикатов (п. 6 в ред. Федерального закона от 08.12.2020 N 416-ФЗ); 7) сброс сточных, в том числе дренажных, вод (п. 7 введен Федеральным законом от 21.10.2013 N 282-ФЗ); 8) разведка и добыча общераспространенных полезных ископаемых (за исключением случаев, если разведка и добыча общераспространенных полезных ископаемых осуществляются пользователями недр, осуществляющими разведку и добычу иных видов полезных ископаемых, в границах предоставленных им в соответствии с законодательством Российской Федерации о недрах горных отводов и (или) геологических отводов на основании утвержденного технического проекта в соответствии со статьей 19.1 Закона Российской Федерации от 21 февраля 1992 года N 2395-1 "О недрах") (п. 8 введен Федеральным законом от 21.10.2013 N 282-ФЗ).; Реестровый номер границы: 04:03-6.332; Вид объекта реестра границ: Зона с особыми условиями использования территории; Вид зоны по документу: Прибрежная защитная полоса реки Бия от с. Кебезень до границы с Алтайским краем на территории Республики Алтай; Тип зоны: Прибрежная защитная полоса</p>

полное наименование должности	подпись	инициалы, фамилия
-------------------------------	---------	-------------------

М.П.



Выписка из Единого государственного реестра недвижимости об объекте недвижимости

Сведения о характеристиках объекта недвижимости

На основании запроса от 26.01.2022, поступившего на рассмотрение 26.01.2022, сообщаем, что согласно записям Единого государственного реестра недвижимости:

Раздел 1 Лист 1

Земельный участок			
вид объекта недвижимости			

Лист № 1 раздела 1	Всего листов раздела 1: 4	Всего разделов: 6	Всего листов выписки: 10
--------------------	---------------------------	-------------------	--------------------------

26.01.2022г. № КУВИ-001/2022-10700374	
Кадастровый номер:	04:03:070501:1103
Номер кадастрового квартала:	04:03:070501
Дата присвоения кадастрового номера:	11.11.2014

Ранее присвоенный государственный учетный номер:	данные отсутствуют
Местоположение:	Местоположение установлено относительно ориентира, расположенного в границах участка. Почтовый адрес ориентира: Республика Алтай, Турочакский район, с. Кебезень, ул. Алтайская, 12.
Площадь:	1548 +/- 14
Кадастровая стоимость, руб.:	276194.16
Кадастровые номера расположенных в пределах земельного участка объектов недвижимости:	данные отсутствуют
Кадастровые номера объектов недвижимости, из которых образован объект недвижимости:	данные отсутствуют
Кадастровые номера образованных объектов недвижимости:	данные отсутствуют
Категория земель:	Земли населенных пунктов
Виды разрешенного использования:	Для ведения личного подсобного хозяйства
Сведения о кадастровом инженеру:	данные отсутствуют
Сведения о лесах, водных объектах и об иных природных объектах, расположенных в пределах земельного участка:	данные отсутствуют

полное наименование должности	подпись	инициалы, фамилия
-------------------------------	---------	-------------------

М.П.

Земельный участок			
вид объекта недвижимости			
Лист № 2 раздела 1	Всего листов раздела 1: 4	Всего разделов: 6	Всего листов выписки: 10
26.01.2022г. № КУВИ-001/2022-10700374			
Кадастровый номер:		04:03:070501:1103	
Сведения о том, что земельный участок полностью расположен в границах зоны с особыми условиями использования территории, территории объекта культурного наследия, публичного сервитута:		<p>Земельный участок полностью расположен в границах зоны с реестровым номером 04:03-6.332 от 19.04.2021, ограничение использования земельного участка в пределах зоны: В соответствии со ст. 65 Водного кодекса Российской Федерации (ч.15 ст.65 федерального закона от 03.06.2006 N 74-ФЗ "Водный кодекс Российской Федерации" (ред. от 08.12.2020) в границах водоохранных зон запрещаются: 1) использование сточных вод в целях регулирования плодородия почв (в ред. Федерального закона от 21.10.2013 N 282-ФЗ); 2) размещение кладбищ, скотомогильников, объектов размещения отходов производства и потребления, химических, взрывчатых, токсичных, отравляющих и ядовитых веществ, пунктов захоронения радиоактивных отходов (в ред. Федеральных законов от 11.07.2011 N 190-ФЗ, от 29.12.2014 N 458-ФЗ); 3) осуществление авиационных мер по борьбе с вредными организмами (в ред. Федерального закона от 21.10.2013 N 282-ФЗ); 4) движение и стоянка транспортных средств (кроме специальных транспортных средств), за исключением их движения по дорогам и стоянки на дорогах и в специально оборудованных местах, имеющих твердое покрытие; 5) строительство и реконструкция автозаправочных станций, складов горюче-смазочных материалов (за исключением случаев, если автозаправочные станции, склады горюче-смазочных материалов размещены на территориях портов, инфраструктуры внутренних водных путей, в том числе баз (сооружений) для стоянки маломерных судов, объектов органов федеральной службы безопасности), станций технического обслуживания, используемых для технического осмотра и ремонта транспортных средств, осуществление мойки транспортных средств (п. 5 в ред. Федерального закона от 02.08.2019 N 294-ФЗ); 6) хранение пестицидов и агрохимикатов (за исключением хранения агрохимикатов в специализированных хранилищах на территориях морских портов за пределами границ прибрежных защитных полос), применение пестицидов и агрохимикатов (п. 6 в ред. Федерального закона от 08.12.2020 N 416-ФЗ); 7) сброс сточных, в том числе дренажных, вод (п. 7 введен Федеральным законом от 21.10.2013 N 282-ФЗ); 8) разведка и добыча общераспространенных полезных ископаемых (за исключением случаев, если разведка и добыча общераспространенных полезных ископаемых осуществляются пользователями недр, осуществляющими разведку и добычу иных видов полезных ископаемых, в границах предоставленных им в соответствии с законодательством Российской Федерации о недрах горных отводов и (или) геологических отводов на основании утвержденного технического проекта в соответствии со статьей 19.1 Закона Российской Федерации от 21 февраля 1992 года N 2395-1 "О недрах") (п. 8 введен Федеральным законом от 21.10.2013 N 282-ФЗ)., вид/наименование: Прибрежная защитная полоса реки Бия от с. Кебезень до границы с Алтайским краем на территории Республики Алтай, тип: Прибрежная защитная полоса, решения:</p> <p>1. дата решения: 31.10.2019, номер решения: 856, наименование ОГВ/ОМСУ: Министерство природных ресурсов, экологии и туризма Республики Алтай</p> <p>2. дата решения: 19.03.2021, номер решения: 2385, наименование ОГВ/ОМСУ: Министерство природных ресурсов, экологии и туризма Республики Алтай</p>	
Сведения о том, что земельный участок расположен в границах особой экономической зоны, территории опережающего социально-экономического развития, зоны территориального развития в Российской Федерации, игровой зоны:		данные отсутствуют	

полное наименование должности	подпись	инициалы, фамилия
-------------------------------	---------	-------------------

М.П.

Земельный участок			
вид объекта недвижимости			
Лист № 3 раздела 1	Всего листов раздела 1: 4	Всего разделов: 6	Всего листов выписки: 10
26.01.2022г. № КУВИ-001/2022-10700374			
Кадастровый номер:		04:03:070501:1103	
Сведения о том, что земельный участок расположен в границах особо охраняемой природной территории, охотничьих угодий, лесничеств:		данные отсутствуют	
Сведения о результатах проведения государственного земельного надзора:		данные отсутствуют	
Сведения о расположении земельного участка в границах территории, в отношении которой утвержден проект межевания территории:		данные отсутствуют	
Условный номер земельного участка:		данные отсутствуют	
Сведения о принятии акта и (или) заключении договора, предусматривающих предоставление в соответствии с земельным законодательством исполнительным органом государственным органом власти или органом местного самоуправления, находящегося в государственной или муниципальной собственности земельного участка для строительства наемного дома социального использования или наемного дома коммерческого использования:		данные отсутствуют	
Сведения о том, что земельный участок или земельные участки образованы на основании решения об изъятии земельного участка и (или) расположенного на нем объекта недвижимости для государственных или муниципальных нужд:		данные отсутствуют	
Сведения о том, что земельный участок образован из земель или земельного участка, государственная собственность на которые не разграничена:		данные отсутствуют	
Сведения о наличии земельного спора о местоположении границ земельных участков:		данные отсутствуют	
Статус записи об объекте недвижимости:		Сведения об объекте недвижимости имеют статус "актуальные"	
Особые отметки:		Сведения об ограничениях права на объект недвижимости, обременениях данного объекта, не зарегистрированных в реестре прав, ограничений прав и обременений недвижимого имущества: вид ограничения (обременения): ограничения прав на земельный участок, предусмотренные статьями 56, 56.1 Земельного кодекса Российской Федерации; срок действия: с 19.04.2021; реквизиты документа-основания: приказ "Об определении береговых линий, границ водоохранных зон и границ прибрежных защитных полос реки Бия от с. Кебезень до границы с Алтайским краем на территории Республики Алтай" от 31.10.2019 № 856 выдан: Министерство природных ресурсов, экологии и туризма Республики Алтай; сопроводительное письмо от 19.03.2021 № 2385 выдан: Министерство природных ресурсов, экологии и туризма Республики Алтай. Сведения, необходимые для заполнения раздела: 4 -	
полное наименование должности		подпись	
		инициалы, фамилия	

М.П.

Земельный участок			
вид объекта недвижимости			
Лист № 4 раздела 1	Всего листов раздела 1: 4	Всего разделов: 6	Всего листов выписки: 10
26.01.2022г. № КУВИ-001/2022-10700374			
Кадастровый номер:		04:03:070501:1103	
		Сведения о частях земельного участка, отсутствуют.	
Получатель выписки:		Прокопьев Андрей Павлович, действующий(ая) на основании документа "" АДМИНИСТРАЦИЯ МУНИЦИПАЛЬНОГО ОБРАЗОВАНИЯ "ТУРОЧАКСКИЙ РАЙОН"	

полное наименование должности	подпись	инициалы, фамилия

М.П.

## Выписка из Единого государственного реестра недвижимости об объекте недвижимости

## Сведения о зарегистрированных правах

Земельный участок			
вид объекта недвижимости			
Лист № 1 раздела 2		Всего листов раздела 2: 2	
		Всего разделов: 6	
Всего листов выписки: 10			
26.01.2022г. № КУВИ-001/2022-10700374			
Кадастровый номер:		04:03:070501:1103	
1	Правообладатель (правообладатели):	1.1	данные о правообладателе отсутствуют
2	Вид, номер, дата и время государственной регистрации права:	2.1	не зарегистрировано
3	Сведения об осуществлении государственной регистрации сделки, права без необходимого в силу закона согласия третьего лица, органа:	3.1	данные отсутствуют
4	Ограничение прав и обременение объекта недвижимости:		
	4.1 вид:	Аренда	
	дата государственной регистрации:	18.11.2020 09:25:29	
	номер государственной регистрации:	04:03:070501:1103-04/017/2020-3	
	срок, на который установлено ограничение прав и обременение объекта недвижимости:	Срок действия с 18.11.2020 на 20 лет	
	лицо, в пользу которого установлено ограничение прав и обременение объекта недвижимости:		
	основание государственной регистрации:	Договор аренды земельного участка, № 64/2020, выдан 29.05.2020	
	сведения об осуществлении государственной регистрации сделки, права, ограничения права без необходимого в силу закона согласия третьего лица, органа:	данные отсутствуют	
	сведения об управляющем залогом и о договоре управления залогом, если такой договор заключен для управления ипотекой:	данные отсутствуют	
5	Договоры участия в долевом строительстве:	не зарегистрировано	
6	Заявленные в судебном порядке права требования:	данные отсутствуют	
7	Сведения о возражении в отношении зарегистрированного права:	данные отсутствуют	
8	Сведения о наличии решения об изъятии объекта недвижимости для государственных и муниципальных нужд:	данные отсутствуют	

полное наименование должности	подпись	инициалы, фамилия
-------------------------------	---------	-------------------

М.П.

Земельный участок		
вид объекта недвижимости		
Лист № 2 раздела 2	Всего листов раздела 2: 2	Всего разделов: 6
Всего листов выписки: 10		
26.01.2022г. № КУВИ-001/2022-10700374		
Кадастровый номер:		04:03:070501:1103
9	Сведения о невозможности государственной регистрации без личного участия правообладателя или его законного представителя:	данные отсутствуют
10	Правопритязания и сведения о наличии поступивших, но не рассмотренных заявлений о проведении государственной регистрации права (перехода, прекращения права), ограничения права или обременения объекта недвижимости, сделки в отношении объекта недвижимости:	отсутствуют
11	Сведения о невозможности государственной регистрации перехода, прекращения, ограничения права на земельный участок из земель сельскохозяйственного назначения:	данные отсутствуют

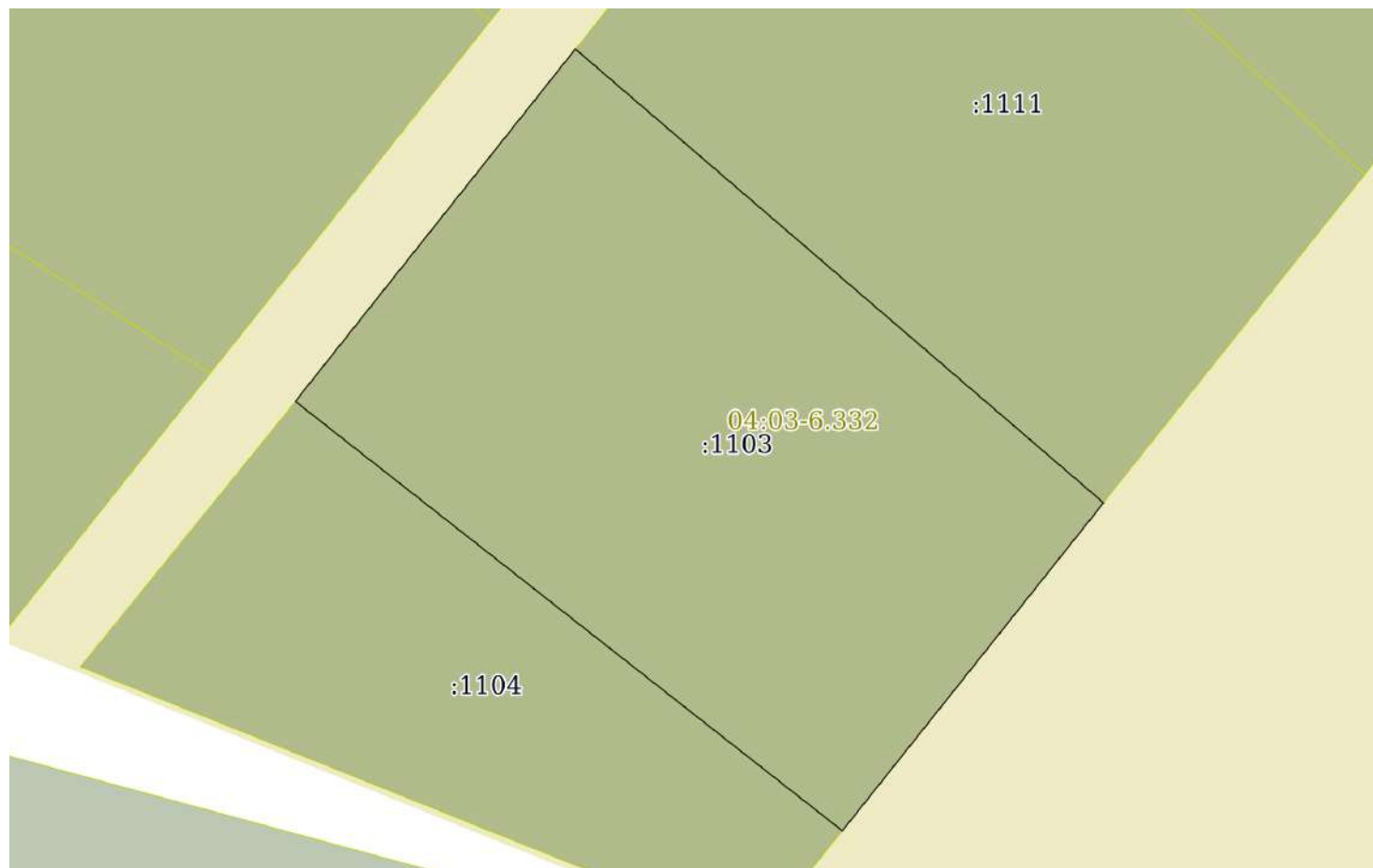
полное наименование должности	подпись	инициалы, фамилия

М.П.

Выписка из Единого государственного реестра недвижимости об объекте недвижимости  
 Описание местоположения земельного участка

Земельный участок			
вид объекта недвижимости			
Лист № 1 раздела 3	Всего листов раздела 3: 1	Всего разделов: 6	Всего листов выписки: 10
26.01.2022г. № КУВИ-001/2022-10700374			
Кадастровый номер:		04:03:070501:1103	

План (чертеж, схема) земельного участка



Масштаб 1:500

Условные обозначения:

полное наименование должности	подпись	инициалы, фамилия

М.П.

## Выписка из Единого государственного реестра недвижимости об объекте недвижимости

## Описание местоположения земельного участка

Земельный участок			
вид объекта недвижимости			
Лист № 1 раздела 3.1	Всего листов раздела 3.1: 1	Всего разделов: 6	Всего листов выписки: 10
26.01.2022г. № КУВИ-001/2022-10700374			
Кадастровый номер:		04:03:070501:1103	

Описание местоположения границ земельного участка							
№ п/п	Номер точки		Дирекционный угол	Горизонтальное проложение, м	Описание закрепления на местности	Кадастровые номера смежных участков	Сведения об адресах правообладателей смежных земельных участков
	начальная	конечная					
1	2	3	4	5	6	7	8
1	1.1.1	1.1.2	38°28.9'	32.2	данные отсутствуют	данные отсутствуют	данные отсутствуют
2	1.1.2	1.1.3	130°39.7'	49.83	данные отсутствуют	04:03:070501:1111	данные отсутствуют
3	1.1.3	1.1.4	218°31.9'	30.0	данные отсутствуют	данные отсутствуют	данные отсутствуют
4	1.1.4	1.1.1	308°7.7'	49.77	данные отсутствуют	04:03:070501:1104	данные отсутствуют

полное наименование должности	подпись	инициалы, фамилия
-------------------------------	---------	-------------------

М.П.



## Выписка из Единого государственного реестра недвижимости об объекте недвижимости

## Описание местоположения земельного участка

Земельный участок			
вид объекта недвижимости			
Лист № 1 раздела 3.2	Всего листов раздела 3.2: 1	Всего разделов: 6	Всего листов выписки: 10
26.01.2022г. № КУВИ-001/2022-10700374			
Кадастровый номер:		04:03:070501:1103	

Сведения о характерных точках границы земельного участка				
Система координат 04.2				
Номер точки	Координаты, м		Описание закрепления на местности	Средняя квадратичная погрешность определения координат характерных точек границ земельного участка, м
	X	Y		
1	2	3	4	5
1	640215.58	2205658.37	-	0.1
2	640240.79	2205678.41	-	0.1
3	640208.32	2205716.21	-	0.1
4	640184.85	2205697.52	-	0.1
5	640215.58	2205658.37	-	0.1

полное наименование должности	подпись	инициалы, фамилия

М.П.

Выписка из Единого государственного реестра недвижимости об объекте недвижимости  
Сведения о частях земельного участка

Земельный участок			
вид объекта недвижимости			
Лист № 1 раздела 4.1	Всего листов раздела 4.1: 1	Всего разделов: 6	Всего листов выписки: 10
26.01.2022г. № КУВИ-001/2022-10700374			
Кадастровый номер:		04:03:070501:1103	

Учетный номер части	Площадь, м2	Содержание ограничения в использовании или ограничения права на объект недвижимости или обременения объекта недвижимости
1	2	3
	Весь	<p>вид ограничения (обременения): ограничения прав на земельный участок, предусмотренные статьями 56, 56.1 Земельного кодекса Российской Федерации; Срок действия: с 2021-04-19; реквизиты документа-основания: приказ "Об определении береговых линий, границ водоохранных зон и границ прибрежных защитных полос реки Бия от с. Кебезень до границы с Алтайским краем на территории Республики Алтай" от 31.10.2019 № 856 выдан: Министерство природных ресурсов, экологии и туризма Республики Алтай; сопроводительное письмо от 19.03.2021 № 2385 выдан: Министерство природных ресурсов, экологии и туризма Республики Алтай; Содержание ограничения (обременения): В соответствии со ст. 65 Водного кодекса Российской Федерации (ч.15 ст.65 федерального закона от 03.06.2006 N 74-ФЗ "Водный кодекс Российской Федерации" (ред. от 08.12.2020) в границах водоохранных зон запрещаются: 1) использование сточных вод в целях регулирования плодородия почв (в ред. Федерального закона от 21.10.2013 N 282-ФЗ); 2) размещение кладбищ, скотомогильников, объектов размещения отходов производства и потребления, химических, взрывчатых, токсичных, отравляющих и ядовитых веществ, пунктов захоронения радиоактивных отходов (в ред. Федеральных законов от 11.07.2011 N 190-ФЗ, от 29.12.2014 N 458-ФЗ); 3) осуществление авиационных мер по борьбе с вредными организмами (в ред. Федерального закона от 21.10.2013 N 282-ФЗ); 4) движение и стоянка транспортных средств (кроме специальных транспортных средств), за исключением их движения по дорогам и стоянки на дорогах и в специально оборудованных местах, имеющих твердое покрытие; 5) строительство и реконструкция автозаправочных станций, складов горюче-смазочных материалов (за исключением случаев, если автозаправочные станции, склады горюче-смазочных материалов размещены на территориях портов, инфраструктуры внутренних водных путей, в том числе баз (сооружений) для стоянки маломерных судов, объектов органов федеральной службы безопасности), станций технического обслуживания, используемых для технического осмотра и ремонта транспортных средств, осуществление мойки транспортных средств (п. 5 в ред. Федерального закона от 02.08.2019 N 294-ФЗ); 6) хранение пестицидов и агрохимикатов (за исключением хранения агрохимикатов в специализированных хранилищах на территориях морских портов за пределами границ прибрежных защитных полос), применение пестицидов и агрохимикатов (п. 6 в ред. Федерального закона от 08.12.2020 N 416-ФЗ); 7) сброс сточных, в том числе дренажных, вод (п. 7 введен Федеральным законом от 21.10.2013 N 282-ФЗ); 8) разведка и добыча общераспространенных полезных ископаемых (за исключением случаев, если разведка и добыча общераспространенных полезных ископаемых осуществляются пользователями недр, осуществляющими разведку и добычу иных видов полезных ископаемых, в границах предоставленных им в соответствии с законодательством Российской Федерации о недрах горных отводов и (или) геологических отводов на основании утвержденного технического проекта в соответствии со статьей 19.1 Закона Российской Федерации от 21 февраля 1992 года N 2395-1 "О недрах") (п. 8 введен Федеральным законом от 21.10.2013 N 282-ФЗ).; Реестровый номер границы: 04:03-6.332; Вид объекта реестра границ: Зона с особыми условиями использования территории; Вид зоны по документу: Прибрежная защитная полоса реки Бия от с. Кебезень до границы с Алтайским краем на территории Республики Алтай; Тип зоны: Прибрежная защитная полоса</p>

полное наименование должности	подпись	инициалы, фамилия
-------------------------------	---------	-------------------

М.П.

Филиал федерального государственного бюджетного учреждения «Федеральная кадастровая палата Федеральной службы государственной регистрации, кадастра и картографии» по Республике Алтай  
полное наименование органа регистрации прав

Выписка из Единого государственного реестра недвижимости об объекте недвижимости

Сведения о характеристиках объекта недвижимости

На основании запроса от 26.01.2022, поступившего на рассмотрение 26.01.2022, сообщаем, что согласно записям Единого государственного реестра недвижимости:

Раздел 1 Лист 1

Земельный участок			
вид объекта недвижимости			

Лист № 1 раздела 1	Всего листов раздела 1: 4	Всего разделов: 6	Всего листов выписки: 10
--------------------	---------------------------	-------------------	--------------------------

26.01.2022г. № КУВИ-001/2022-10700324	
Кадастровый номер:	04:03:070501:1104
Номер кадастрового квартала:	04:03:070501
Дата присвоения кадастрового номера:	11.11.2014

Ранее присвоенный государственный учетный номер:	данные отсутствуют
Местоположение:	Местоположение установлено относительно ориентира, расположенного в границах участка. Почтовый адрес ориентира: Республика Алтай, Турочакский район, с. Кебезень, ул. Алтайская, 14.
Площадь:	854 +/- 10
Кадастровая стоимость, руб.:	152370.68
Кадастровые номера расположенных в пределах земельного участка объектов недвижимости:	данные отсутствуют
Кадастровые номера объектов недвижимости, из которых образован объект недвижимости:	данные отсутствуют
Кадастровые номера образованных объектов недвижимости:	данные отсутствуют
Категория земель:	Земли населенных пунктов
Виды разрешенного использования:	Для ведения личного подсобного хозяйства
Сведения о кадастровом инженеру:	данные отсутствуют
Сведения о лесах, водных объектах и об иных природных объектах, расположенных в пределах земельного участка:	данные отсутствуют

полное наименование должности	подпись	инициалы, фамилия
-------------------------------	---------	-------------------

М.П.

Земельный участок			
вид объекта недвижимости			
Лист № 2 раздела 1	Всего листов раздела 1: 4	Всего разделов: 6	Всего листов выписки: 10
26.01.2022г. № КУВИ-001/2022-10700324			
Кадастровый номер:		04:03:070501:1104	
Сведения о том, что земельный участок полностью расположен в границах зоны с особыми условиями использования территории, территории объекта культурного наследия, публичного сервитута:		<p>Земельный участок полностью расположен в границах зоны с реестровым номером 04:03-6.332 от 19.04.2021, ограничение использования земельного участка в пределах зоны: В соответствии со ст. 65 Водного кодекса Российской Федерации (ч.15 ст.65 федерального закона от 03.06.2006 N 74-ФЗ "Водный кодекс Российской Федерации" (ред. от 08.12.2020) в границах водоохранных зон запрещаются: 1) использование сточных вод в целях регулирования плодородия почв (в ред. Федерального закона от 21.10.2013 N 282-ФЗ); 2) размещение кладбищ, скотомогильников, объектов размещения отходов производства и потребления, химических, взрывчатых, токсичных, отравляющих и ядовитых веществ, пунктов захоронения радиоактивных отходов (в ред. Федеральных законов от 11.07.2011 N 190-ФЗ, от 29.12.2014 N 458-ФЗ); 3) осуществление авиационных мер по борьбе с вредными организмами (в ред. Федерального закона от 21.10.2013 N 282-ФЗ); 4) движение и стоянка транспортных средств (кроме специальных транспортных средств), за исключением их движения по дорогам и стоянки на дорогах и в специально оборудованных местах, имеющих твердое покрытие; 5) строительство и реконструкция автозаправочных станций, складов горюче-смазочных материалов (за исключением случаев, если автозаправочные станции, склады горюче-смазочных материалов размещены на территориях портов, инфраструктуры внутренних водных путей, в том числе баз (сооружений) для стоянки маломерных судов, объектов органов федеральной службы безопасности), станций технического обслуживания, используемых для технического осмотра и ремонта транспортных средств, осуществление мойки транспортных средств (п. 5 в ред. Федерального закона от 02.08.2019 N 294-ФЗ); 6) хранение пестицидов и агрохимикатов (за исключением хранения агрохимикатов в специализированных хранилищах на территориях морских портов за пределами границ прибрежных защитных полос), применение пестицидов и агрохимикатов (п. 6 в ред. Федерального закона от 08.12.2020 N 416-ФЗ); 7) сброс сточных, в том числе дренажных, вод (п. 7 введен Федеральным законом от 21.10.2013 N 282-ФЗ); 8) разведка и добыча общераспространенных полезных ископаемых (за исключением случаев, если разведка и добыча общераспространенных полезных ископаемых осуществляются пользователями недр, осуществляющими разведку и добычу иных видов полезных ископаемых, в границах предоставленных им в соответствии с законодательством Российской Федерации о недрах горных отводов и (или) геологических отводов на основании утвержденного технического проекта в соответствии со статьей 19.1 Закона Российской Федерации от 21 февраля 1992 года N 2395-1 "О недрах") (п. 8 введен Федеральным законом от 21.10.2013 N 282-ФЗ)., вид/наименование: Прибрежная защитная полоса реки Бия от с. Кебезень до границы с Алтайским краем на территории Республики Алтай, тип: Прибрежная защитная полоса, решения:</p> <p>1. дата решения: 31.10.2019, номер решения: 856, наименование ОГВ/ОМСУ: Министерство природных ресурсов, экологии и туризма Республики Алтай</p> <p>2. дата решения: 19.03.2021, номер решения: 2385, наименование ОГВ/ОМСУ: Министерство природных ресурсов, экологии и туризма Республики Алтай</p>	
Сведения о том, что земельный участок расположен в границах особой экономической зоны, территории опережающего социально-экономического развития, зоны территориального развития в Российской Федерации, игровой зоны:		данные отсутствуют	

полное наименование должности	подпись	инициалы, фамилия
-------------------------------	---------	-------------------

М.П.

Земельный участок		
вид объекта недвижимости		
Лист № 3 раздела 1	Всего листов раздела 1: 4	Всего разделов: 6
Всего листов выписки: 10		
26.01.2022г. № КУВИ-001/2022-10700324		
Кадастровый номер:	04:03:070501:1104	
Сведения о том, что земельный участок расположен в границах особо охраняемой природной территории, охотничьих угодий, лесничеств:	данные отсутствуют	
Сведения о результатах проведения государственного земельного надзора:	данные отсутствуют	
Сведения о расположении земельного участка в границах территории, в отношении которой утвержден проект межевания территории:	данные отсутствуют	
Условный номер земельного участка:	данные отсутствуют	
Сведения о принятии акта и (или) заключении договора, предусматривающих предоставление в соответствии с земельным законодательством исполнительным органом государственным органом власти или органом местного самоуправления, находящегося в государственной или муниципальной собственности земельного участка для строительства наемного дома социального использования или наемного дома коммерческого использования:	данные отсутствуют	
Сведения о том, что земельный участок или земельные участки образованы на основании решения об изъятии земельного участка и (или) расположенного на нем объекта недвижимости для государственных или муниципальных нужд:	данные отсутствуют	
Сведения о том, что земельный участок образован из земель или земельного участка, государственная собственность на которые не разграничена:	данные отсутствуют	
Сведения о наличии земельного спора о местоположении границ земельных участков:	данные отсутствуют	
Статус записи об объекте недвижимости:	Сведения об объекте недвижимости имеют статус "актуальные"	
Особые отметки:	Сведения об ограничениях права на объект недвижимости, обременениях данного объекта, не зарегистрированных в реестре прав, ограничений прав и обременений недвижимого имущества: вид ограничения (обременения): ограничения прав на земельный участок, предусмотренные статьями 56, 56.1 Земельного кодекса Российской Федерации; срок действия: с 19.04.2021; реквизиты документа-основания: приказ "Об определении береговых линий, границ водоохранных зон и границ прибрежных защитных полос реки Бия от с. Кебезень до границы с Алтайским краем на территории Республики Алтай" от 31.10.2019 № 856 выдан: Министерство природных ресурсов, экологии и туризма Республики Алтай; сопроводительное письмо от 19.03.2021 № 2385 выдан: Министерство природных ресурсов, экологии и туризма Республики Алтай. Сведения, необходимые для заполнения раздела: 4 -	
полное наименование должности	подпись	инициалы, фамилия

М.П.

Земельный участок			
вид объекта недвижимости			
Лист № 4 раздела 1	Всего листов раздела 1: 4	Всего разделов: 6	Всего листов выписки: 10
26.01.2022г. № КУВИ-001/2022-10700324			
Кадастровый номер:		04:03:070501:1104	
		Сведения о частях земельного участка, отсутствуют.	
Получатель выписки:		Прокопьев Андрей Павлович, действующий(ая) на основании документа "" АДМИНИСТРАЦИЯ МУНИЦИПАЛЬНОГО ОБРАЗОВАНИЯ "ТУРОЧАКСКИЙ РАЙОН"	

полное наименование должности	подпись	инициалы, фамилия

М.П.

## Выписка из Единого государственного реестра недвижимости об объекте недвижимости

## Сведения о зарегистрированных правах

Земельный участок			
вид объекта недвижимости			
Лист № 1 раздела 2	Всего листов раздела 2: 2	Всего разделов: 6	Всего листов выписки: 10
26.01.2022г. № КУВИ-001/2022-10700324			
Кадастровый номер:		04:03:070501:1104	

1	Правообладатель (правообладатели):	1.1	данные о правообладателе отсутствуют
2	Вид, номер, дата и время государственной регистрации права:	2.1	не зарегистрировано
3	Сведения об осуществлении государственной регистрации сделки, права без необходимого в силу закона согласия третьего лица, органа:	3.1	данные отсутствуют
4	Ограничение прав и обременение объекта недвижимости:		
	4.1 вид:		Аренда
	дата государственной регистрации:		19.10.2020 07:06:41
	номер государственной регистрации:		04:03:070501:1104-04/026/2020-3
	срок, на который установлено ограничение прав и обременение объекта недвижимости:		Срок действия с 29.05.2020 на 20 лет
	лицо, в пользу которого установлено ограничение прав и обременение объекта недвижимости:		
	основание государственной регистрации:		Договор аренды земельного участка, № 63/2020, выдан 29.05.2020, дата государственной регистрации: 19.10.2020, номер государственной регистрации: 04:03:070501:1104-04/026/2020-4
	сведения об осуществлении государственной регистрации сделки, права, ограничения права без необходимого в силу закона согласия третьего лица, органа:		данные отсутствуют
	сведения об управляющем залогом и о договоре управления залогом, если такой договор заключен для управления ипотекой:		данные отсутствуют
5	Договоры участия в долевом строительстве:		не зарегистрировано
6	Заявленные в судебном порядке права требования:		данные отсутствуют
7	Сведения о возражении в отношении зарегистрированного права:		данные отсутствуют
8	Сведения о наличии решения об изъятии объекта недвижимости для государственных и муниципальных нужд:		данные отсутствуют

полное наименование должности	подпись	инициалы, фамилия
-------------------------------	---------	-------------------

М.П.

Земельный участок		
вид объекта недвижимости		
Лист № 2 раздела 2	Всего листов раздела 2: 2	Всего разделов: 6
Всего листов выписки: 10		
26.01.2022г. № КУВИ-001/2022-10700324		
Кадастровый номер:	04:03:070501:1104	
9	Сведения о невозможности государственной регистрации без личного участия правообладателя или его законного представителя:	данные отсутствуют
10	Правопритязания и сведения о наличии поступивших, но не рассмотренных заявлений о проведении государственной регистрации права (перехода, прекращения права), ограничения права или обременения объекта недвижимости, сделки в отношении объекта недвижимости:	отсутствуют
11	Сведения о невозможности государственной регистрации перехода, прекращения, ограничения права на земельный участок из земель сельскохозяйственного назначения:	данные отсутствуют

полное наименование должности	подпись	инициалы, фамилия

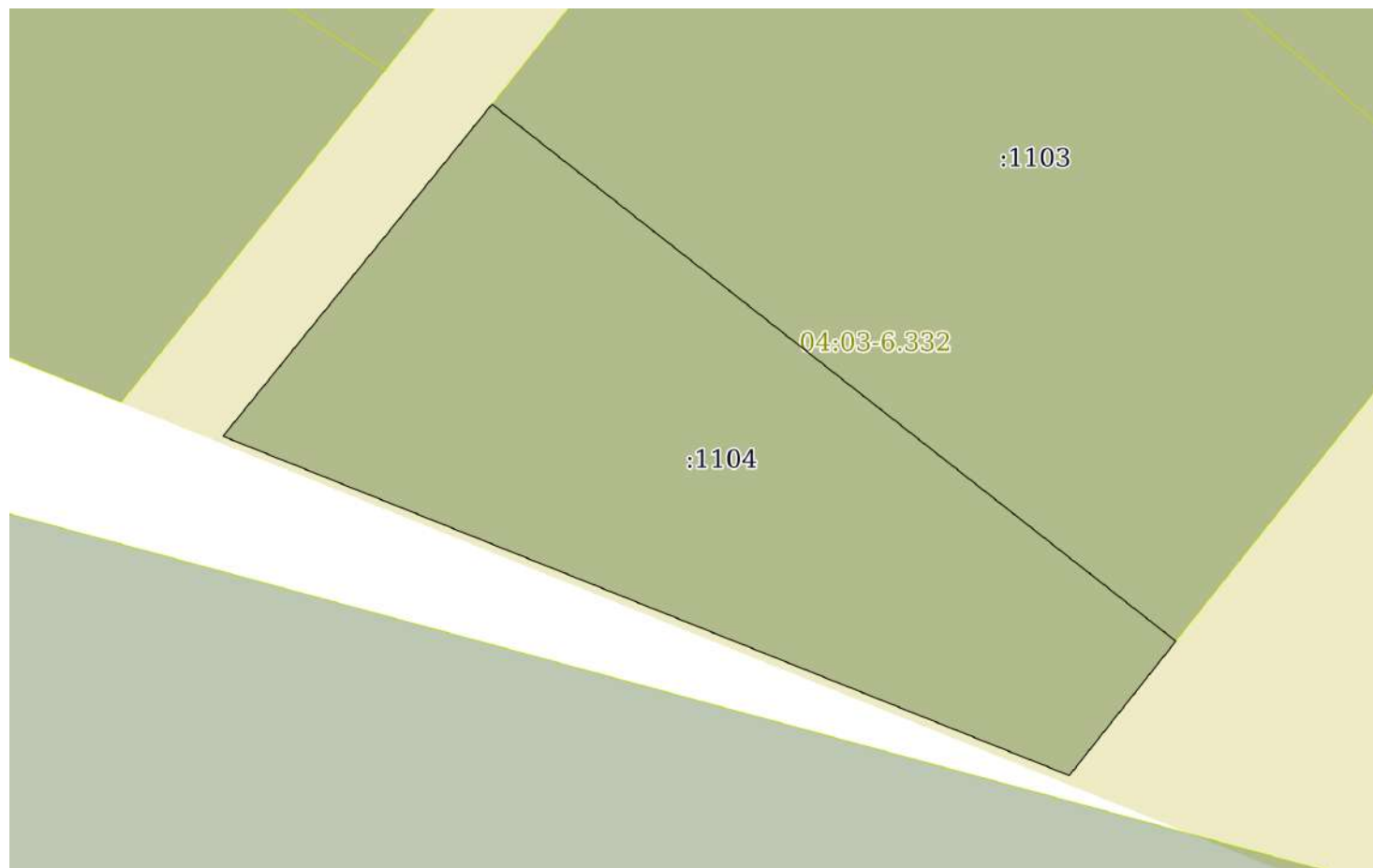
М.П.



Выписка из Единого государственного реестра недвижимости об объекте недвижимости  
 Описание местоположения земельного участка

Земельный участок			
вид объекта недвижимости			
Лист № 1 раздела 3	Всего листов раздела 3: 1	Всего разделов: 6	Всего листов выписки: 10
26.01.2022г. № КУВИ-001/2022-10700324			
Кадастровый номер:		04:03:070501:1104	

План (чертеж, схема) земельного участка



Масштаб 1:400      Условные обозначения:

полное наименование должности	подпись	инициалы, фамилия

М.П.

## Выписка из Единого государственного реестра недвижимости об объекте недвижимости

## Описание местоположения земельного участка

Земельный участок			
вид объекта недвижимости			
Лист № 1 раздела 3.1	Всего листов раздела 3.1: 1	Всего разделов: 6	Всего листов выписки: 10
26.01.2022г. № КУВИ-001/2022-10700324			
Кадастровый номер:		04:03:070501:1104	

Описание местоположения границ земельного участка							
№ п/п	Номер точки		Дирекционный угол	Горизонтальное проложение, м	Описание закрепления на местности	Кадастровые номера смежных участков	Сведения об адресах правообладателей смежных земельных участков
	начальная	конечная					
1	2	3	4	5	6	7	8
1	1.1.1	1.1.2	39°1.6'	24.46	данные отсутствуют	данные отсутствуют	данные отсутствуют
2	1.1.2	1.1.3	128°7.7'	49.77	данные отсутствуют	04:03:070501:1103	данные отсутствуют
3	1.1.3	1.1.4	218°25.4'	9.82	данные отсутствуют	данные отсутствуют	данные отсутствуют
4	1.1.4	1.1.1	291°50.5'	52.2	данные отсутствуют	данные отсутствуют	данные отсутствуют

полное наименование должности	подпись	инициалы, фамилия

М.П.

## Выписка из Единого государственного реестра недвижимости об объекте недвижимости

## Описание местоположения земельного участка

Земельный участок			
вид объекта недвижимости			
Лист № 1 раздела 3.2	Всего листов раздела 3.2: 1	Всего разделов: 6	Всего листов выписки: 10
26.01.2022г. № КУВИ-001/2022-10700324			
Кадастровый номер:		04:03:070501:1104	

Сведения о характерных точках границы земельного участка				
Система координат 04.2				
Номер точки	Координаты, м		Описание закрепления на местности	Средняя квадратичная погрешность определения координат характерных точек границ земельного участка, м
	X	Y		
1	2	3	4	5
1	640196.58	2205642.97	-	0.1
2	640215.58	2205658.37	-	0.1
3	640184.85	2205697.52	-	0.1
4	640177.16	2205691.42	-	0.1
5	640196.58	2205642.97	-	0.1

полное наименование должности	подпись	инициалы, фамилия

М.П.

Выписка из Единого государственного реестра недвижимости об объекте недвижимости  
Сведения о частях земельного участка

Земельный участок			
вид объекта недвижимости			
Лист № 1 раздела 4.1	Всего листов раздела 4.1: 1	Всего разделов: 6	Всего листов выписки: 10
26.01.2022г. № КУВИ-001/2022-10700324			
Кадастровый номер:		04:03:070501:1104	

Учетный номер части	Площадь, м2	Содержание ограничения в использовании или ограничения права на объект недвижимости или обременения объекта недвижимости
1	2	3
	Весь	<p>вид ограничения (обременения): ограничения прав на земельный участок, предусмотренные статьями 56, 56.1 Земельного кодекса Российской Федерации; Срок действия: с 2021-04-19; реквизиты документа-основания: приказ "Об определении береговых линий, границ водоохранных зон и границ прибрежных защитных полос реки Бия от с. Кебезень до границы с Алтайским краем на территории Республики Алтай" от 31.10.2019 № 856 выдан: Министерство природных ресурсов, экологии и туризма Республики Алтай; сопроводительное письмо от 19.03.2021 № 2385 выдан: Министерство природных ресурсов, экологии и туризма Республики Алтай; Содержание ограничения (обременения): В соответствии со ст. 65 Водного кодекса Российской Федерации (ч.15 ст.65 федерального закона от 03.06.2006 N 74-ФЗ "Водный кодекс Российской Федерации" (ред. от 08.12.2020) в границах водоохранных зон запрещаются: 1) использование сточных вод в целях регулирования плодородия почв (в ред. Федерального закона от 21.10.2013 N 282-ФЗ); 2) размещение кладбищ, скотомогильников, объектов размещения отходов производства и потребления, химических, взрывчатых, токсичных, отравляющих и ядовитых веществ, пунктов захоронения радиоактивных отходов (в ред. Федеральных законов от 11.07.2011 N 190-ФЗ, от 29.12.2014 N 458-ФЗ); 3) осуществление авиационных мер по борьбе с вредными организмами (в ред. Федерального закона от 21.10.2013 N 282-ФЗ); 4) движение и стоянка транспортных средств (кроме специальных транспортных средств), за исключением их движения по дорогам и стоянки на дорогах и в специально оборудованных местах, имеющих твердое покрытие; 5) строительство и реконструкция автозаправочных станций, складов горюче-смазочных материалов (за исключением случаев, если автозаправочные станции, склады горюче-смазочных материалов размещены на территориях портов, инфраструктуры внутренних водных путей, в том числе баз (сооружений) для стоянки маломерных судов, объектов органов федеральной службы безопасности), станций технического обслуживания, используемых для технического осмотра и ремонта транспортных средств, осуществление мойки транспортных средств (п. 5 в ред. Федерального закона от 02.08.2019 N 294-ФЗ); 6) хранение пестицидов и агрохимикатов (за исключением хранения агрохимикатов в специализированных хранилищах на территориях морских портов за пределами границ прибрежных защитных полос), применение пестицидов и агрохимикатов (п. 6 в ред. Федерального закона от 08.12.2020 N 416-ФЗ); 7) сброс сточных, в том числе дренажных, вод (п. 7 введен Федеральным законом от 21.10.2013 N 282-ФЗ); 8) разведка и добыча общераспространенных полезных ископаемых (за исключением случаев, если разведка и добыча общераспространенных полезных ископаемых осуществляются пользователями недр, осуществляющими разведку и добычу иных видов полезных ископаемых, в границах предоставленных им в соответствии с законодательством Российской Федерации о недрах горных отводов и (или) геологических отводов на основании утвержденного технического проекта в соответствии со статьей 19.1 Закона Российской Федерации от 21 февраля 1992 года N 2395-1 "О недрах") (п. 8 введен Федеральным законом от 21.10.2013 N 282-ФЗ).; Реестровый номер границы: 04:03-6.332; Вид объекта реестра границ: Зона с особыми условиями использования территории; Вид зоны по документу: Прибрежная защитная полоса реки Бия от с. Кебезень до границы с Алтайским краем на территории Республики Алтай; Тип зоны: Прибрежная защитная полоса</p>

полное наименование должности	подпись	инициалы, фамилия

М.П.

Выписка из Единого государственного реестра недвижимости об объекте недвижимости

Сведения о характеристиках объекта недвижимости

На основании запроса от 26.01.2022, поступившего на рассмотрение 26.01.2022, сообщаем, что согласно записям Единого государственного реестра недвижимости:

Раздел 1 Лист 1

Земельный участок			
вид объекта недвижимости			

Лист № 1 раздела 1	Всего листов раздела 1: 4	Всего разделов: 6	Всего листов выписки: 10
--------------------	---------------------------	-------------------	--------------------------

26.01.2022г. № КУВИ-001/2022-10700258	
Кадастровый номер:	04:03:070501:1106
Номер кадастрового квартала:	04:03:070501
Дата присвоения кадастрового номера:	20.11.2014

Ранее присвоенный государственный учетный номер:	данные отсутствуют
Местоположение:	Местоположение установлено относительно ориентира, расположенного в границах участка. Почтовый адрес ориентира: Республика Алтай, Турочакский район, с. Кебезень, ул. Набережная, 2 "Б".
Площадь:	1533 +/- 14
Кадастровая стоимость, руб.:	273517.86
Кадастровые номера расположенных в пределах земельного участка объектов недвижимости:	данные отсутствуют
Кадастровые номера объектов недвижимости, из которых образован объект недвижимости:	данные отсутствуют
Кадастровые номера образованных объектов недвижимости:	данные отсутствуют
Категория земель:	Земли населенных пунктов
Виды разрешенного использования:	Для ведения личного подсобного хозяйства
Сведения о кадастровом инженеру:	данные отсутствуют
Сведения о лесах, водных объектах и об иных природных объектах, расположенных в пределах земельного участка:	данные отсутствуют

полное наименование должности	подпись	инициалы, фамилия
-------------------------------	---------	-------------------

М.П.

Земельный участок			
вид объекта недвижимости			
Лист № 2 раздела 1	Всего листов раздела 1: 4	Всего разделов: 6	Всего листов выписки: 10
26.01.2022г. № КУВИ-001/2022-10700258			
Кадастровый номер:		04:03:070501:1106	
Сведения о том, что земельный участок полностью расположен в границах зоны с особыми условиями использования территории, территории объекта культурного наследия, публичного сервитута:	<p>Земельный участок полностью расположен в границах зоны с реестровым номером 04:03-6.332 от 19.04.2021, ограничение использования земельного участка в пределах зоны: В соответствии со ст. 65 Водного кодекса Российской Федерации (ч.15 ст.65 федерального закона от 03.06.2006 N 74-ФЗ "Водный кодекс Российской Федерации" (ред. от 08.12.2020) в границах водоохранных зон запрещаются: 1) использование сточных вод в целях регулирования плодородия почв (в ред. Федерального закона от 21.10.2013 N 282-ФЗ); 2) размещение кладбищ, скотомогильников, объектов размещения отходов производства и потребления, химических, взрывчатых, токсичных, отравляющих и ядовитых веществ, пунктов захоронения радиоактивных отходов (в ред. Федеральных законов от 11.07.2011 N 190-ФЗ, от 29.12.2014 N 458-ФЗ); 3) осуществление авиационных мер по борьбе с вредными организмами (в ред. Федерального закона от 21.10.2013 N 282-ФЗ); 4) движение и стоянка транспортных средств (кроме специальных транспортных средств), за исключением их движения по дорогам и стоянки на дорогах и в специально оборудованных местах, имеющих твердое покрытие; 5) строительство и реконструкция автозаправочных станций, складов горюче-смазочных материалов (за исключением случаев, если автозаправочные станции, склады горюче-смазочных материалов размещены на территориях портов, инфраструктуры внутренних водных путей, в том числе баз (сооружений) для стоянки маломерных судов, объектов органов федеральной службы безопасности), станций технического обслуживания, используемых для технического осмотра и ремонта транспортных средств, осуществление мойки транспортных средств (п. 5 в ред. Федерального закона от 02.08.2019 N 294-ФЗ); 6) хранение пестицидов и агрохимикатов (за исключением хранения агрохимикатов в специализированных хранилищах на территориях морских портов за пределами границ прибрежных защитных полос), применение пестицидов и агрохимикатов (п. 6 в ред. Федерального закона от 08.12.2020 N 416-ФЗ); 7) сброс сточных, в том числе дренажных, вод (п. 7 введен Федеральным законом от 21.10.2013 N 282-ФЗ); 8) разведка и добыча общераспространенных полезных ископаемых (за исключением случаев, если разведка и добыча общераспространенных полезных ископаемых осуществляются пользователями недр, осуществляющими разведку и добычу иных видов полезных ископаемых, в границах предоставленных им в соответствии с законодательством Российской Федерации о недрах горных отводов и (или) геологических отводов на основании утвержденного технического проекта в соответствии со статьей 19.1 Закона Российской Федерации от 21 февраля 1992 года N 2395-1 "О недрах") (п. 8 введен Федеральным законом от 21.10.2013 N 282-ФЗ)., вид/наименование: Прибрежная защитная полоса реки Бия от с. Кебезень до границы с Алтайским краем на территории Республики Алтай, тип: Прибрежная защитная полоса, решения:</p> <p>1. дата решения: 31.10.2019, номер решения: 856, наименование ОГВ/ОМСУ: Министерство природных ресурсов, экологии и туризма Республики Алтай</p> <p>2. дата решения: 19.03.2021, номер решения: 2385, наименование ОГВ/ОМСУ: Министерство природных ресурсов, экологии и туризма Республики Алтай</p>		
Сведения о том, что земельный участок расположен в границах особой экономической зоны, территории опережающего социально-экономического развития, зоны территориального развития в Российской Федерации, игровой зоны:	данные отсутствуют		

полное наименование должности	подпись	инициалы, фамилия
-------------------------------	---------	-------------------

М.П.

Земельный участок		
вид объекта недвижимости		
Лист № 3 раздела 1	Всего листов раздела 1: 4	Всего разделов: 6
Всего листов выписки: 10		
26.01.2022г. № КУВИ-001/2022-10700258		
Кадастровый номер:	04:03:070501:1106	
Сведения о том, что земельный участок расположен в границах особо охраняемой природной территории, охотничьих угодий, лесничеств:	данные отсутствуют	
Сведения о результатах проведения государственного земельного надзора:	данные отсутствуют	
Сведения о расположении земельного участка в границах территории, в отношении которой утвержден проект межевания территории:	данные отсутствуют	
Условный номер земельного участка:	данные отсутствуют	
Сведения о принятии акта и (или) заключении договора, предусматривающих предоставление в соответствии с земельным законодательством исполнительным органом государственным органом власти или органом местного самоуправления, находящегося в государственной или муниципальной собственности земельного участка для строительства наемного дома социального использования или наемного дома коммерческого использования:	данные отсутствуют	
Сведения о том, что земельный участок или земельные участки образованы на основании решения об изъятии земельного участка и (или) расположенного на нем объекта недвижимости для государственных или муниципальных нужд:	данные отсутствуют	
Сведения о том, что земельный участок образован из земель или земельного участка, государственная собственность на которые не разграничена:	данные отсутствуют	
Сведения о наличии земельного спора о местоположении границ земельных участков:	данные отсутствуют	
Статус записи об объекте недвижимости:	Сведения об объекте недвижимости имеют статус "актуальные"	
Особые отметки:	Сведения об ограничениях права на объект недвижимости, обременениях данного объекта, не зарегистрированных в реестре прав, ограничений прав и обременений недвижимого имущества: вид ограничения (обременения): ограничения прав на земельный участок, предусмотренные статьями 56, 56.1 Земельного кодекса Российской Федерации; срок действия: с 19.04.2021; реквизиты документа-основания: приказ "Об определении береговых линий, границ водоохранных зон и границ прибрежных защитных полос реки Бия от с. Кебезень до границы с Алтайским краем на территории Республики Алтай" от 31.10.2019 № 856 выдан: Министерство природных ресурсов, экологии и туризма Республики Алтай; сопроводительное письмо от 19.03.2021 № 2385 выдан: Министерство природных ресурсов, экологии и туризма Республики Алтай. Сведения, необходимые для заполнения раздела: 4 -	
полное наименование должности	подпись	инициалы, фамилия

М.П.

Земельный участок			
вид объекта недвижимости			
Лист № 4 раздела 1	Всего листов раздела 1: 4	Всего разделов: 6	Всего листов выписки: 10
26.01.2022г. № КУВИ-001/2022-10700258			
Кадастровый номер:		04:03:070501:1106	
		Сведения о частях земельного участка, отсутствуют.	
Получатель выписки:		Прокопьев Андрей Павлович, действующий(ая) на основании документа "" АДМИНИСТРАЦИЯ МУНИЦИПАЛЬНОГО ОБРАЗОВАНИЯ "ТУРОЧАКСКИЙ РАЙОН"	

полное наименование должности	подпись	инициалы, фамилия

М.П.



## Выписка из Единого государственного реестра недвижимости об объекте недвижимости

## Сведения о зарегистрированных правах

Земельный участок			
вид объекта недвижимости			
Лист № 1 раздела 2		Всего листов раздела 2: 2	
		Всего разделов: 6	
Всего листов выписки: 10			
26.01.2022г. № КУВИ-001/2022-10700258			
Кадастровый номер:		04:03:070501:1106	
1	Правообладатель (правообладатели):	1.1	данные о правообладателе отсутствуют
2	Вид, номер, дата и время государственной регистрации права:	2.1	не зарегистрировано
3	Сведения об осуществлении государственной регистрации сделки, права без необходимого в силу закона согласия третьего лица, органа:	3.1	данные отсутствуют
4	Ограничение прав и обременение объекта недвижимости:		
4.1	вид:	Аренда	
	дата государственной регистрации:	05.03.2015 11:24:09	
	номер государственной регистрации:	04-02/004-02/004/023/2015-125/2	
	срок, на который установлено ограничение прав и обременение объекта недвижимости:	Срок действия с 25.02.2015 по 25.02.2020	
	лицо, в пользу которого установлено ограничение прав и обременение объекта недвижимости:		
	основание государственной регистрации:	Договор аренды земельного участка, № 19/2015, выдан 25.02.2015, дата государственной регистрации: 05.03.2015, номер государственной регистрации: 04-02/004-02/004/023/2015-125	
	сведения об осуществлении государственной регистрации сделки, права, ограничения права без необходимого в силу закона согласия третьего лица, органа:	данные отсутствуют	
	сведения об управляющем залогом и о договоре управления залогом, если такой договор заключен для управления ипотекой:	данные отсутствуют	
5	Договоры участия в долевом строительстве:	не зарегистрировано	
6	Заявленные в судебном порядке права требования:	данные отсутствуют	
7	Сведения о возражении в отношении зарегистрированного права:	данные отсутствуют	

полное наименование должности	подпись	инициалы, фамилия
-------------------------------	---------	-------------------

М.П.

Земельный участок		
вид объекта недвижимости		
Лист № 2 раздела 2	Всего листов раздела 2: 2	Всего разделов: 6
Всего листов выписки: 10		
26.01.2022г. № КУВИ-001/2022-10700258		
Кадастровый номер:	04:03:070501:1106	
8	Сведения о наличии решения об изъятии объекта недвижимости для государственных и муниципальных нужд:	данные отсутствуют
9	Сведения о невозможности государственной регистрации без личного участия правообладателя или его законного представителя:	данные отсутствуют
10	Правопритязания и сведения о наличии поступивших, но не рассмотренных заявлений о проведении государственной регистрации права (перехода, прекращения права), ограничения права или обременения объекта недвижимости, сделки в отношении объекта недвижимости:	отсутствуют
11	Сведения о невозможности государственной регистрации перехода, прекращения, ограничения права на земельный участок из земель сельскохозяйственного назначения:	данные отсутствуют

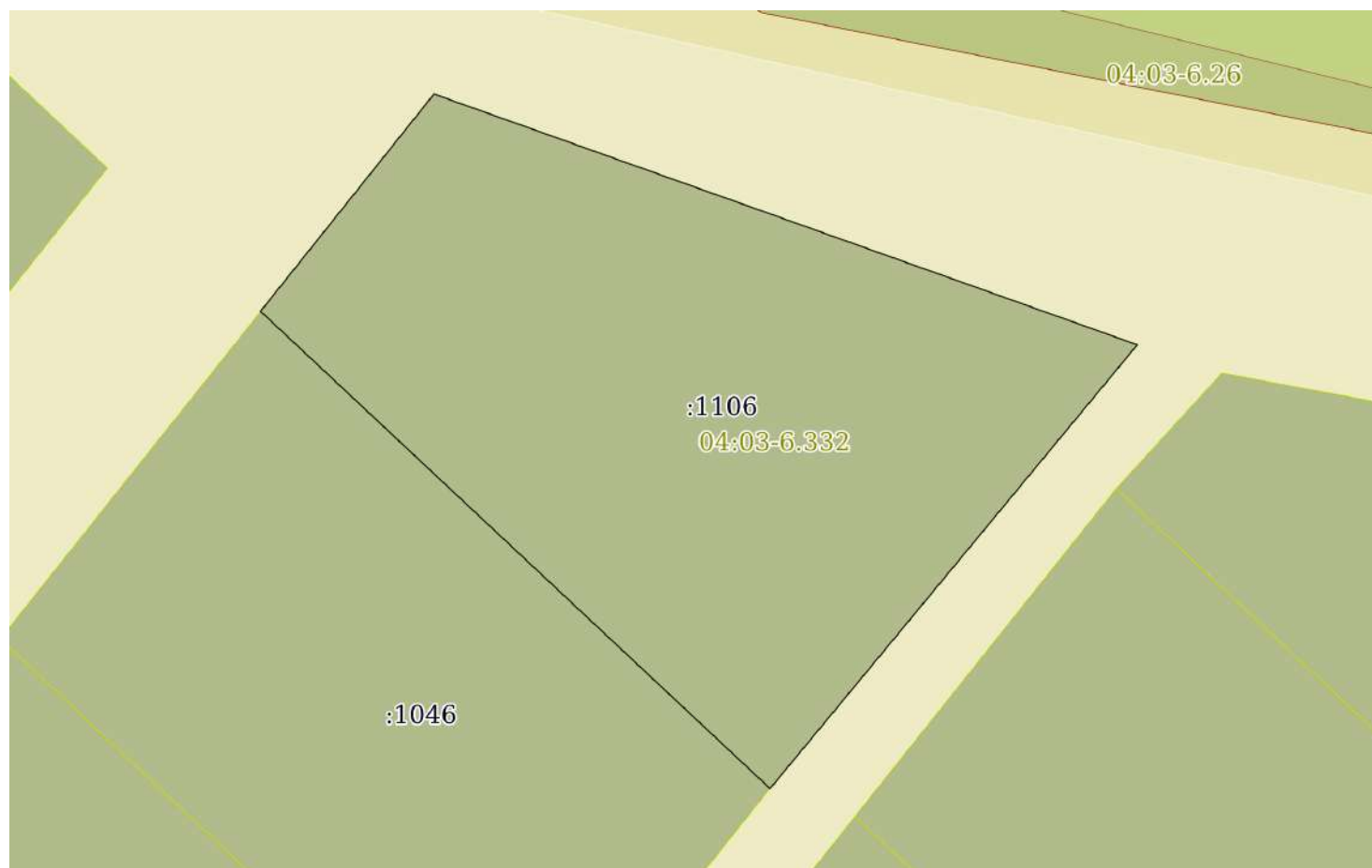
полное наименование должности	подпись	инициалы, фамилия
-------------------------------	---------	-------------------

М.П.

Выписка из Единого государственного реестра недвижимости об объекте недвижимости  
 Описание местоположения земельного участка

Земельный участок			
вид объекта недвижимости			
Лист № 1 раздела 3	Всего листов раздела 3: 1	Всего разделов: 6	Всего листов выписки: 10
26.01.2022г. № КУВИ-001/2022-10700258			
Кадастровый номер:		04:03:070501:1106	

План (чертеж, схема) земельного участка



Масштаб 1:500      Условные обозначения:

полное наименование должности	подпись	инициалы, фамилия

М.П.

## Выписка из Единого государственного реестра недвижимости об объекте недвижимости

## Описание местоположения земельного участка

Земельный участок			
вид объекта недвижимости			
Лист № 1 раздела 3.1	Всего листов раздела 3.1: 1	Всего разделов: 6	Всего листов выписки: 10
26.01.2022г. № КУВИ-001/2022-10700258			
Кадастровый номер:		04:03:070501:1106	

Описание местоположения границ земельного участка							
№ п/п	Номер точки		Дирекционный угол	Горизонтальное проложение, м	Описание закрепления на местности	Кадастровые номера смежных участков	Сведения об адресах правообладателей смежных земельных участков
	начальная	конечная					
1	2	3	4	5	6	7	8
1	1.1.1	1.1.2	38°35.8`	19.91	данные отсутствуют	данные отсутствуют	данные отсутствуют
2	1.1.2	1.1.3	109°37.4`	53.48	данные отсутствуют	данные отсутствуют	данные отсутствуют
3	1.1.3	1.1.4	219°36.1`	41.26	данные отсутствуют	данные отсутствуют	данные отсутствуют
4	1.1.4	1.1.1	313°8.2`	50.0	данные отсутствуют	04:03:070501:1046	Алтайский край, г. Барнаул, ул. Попова, д. 93, кв. 62

полное наименование должности	подпись	инициалы, фамилия
-------------------------------	---------	-------------------

М.П.

## Выписка из Единого государственного реестра недвижимости об объекте недвижимости

## Описание местоположения земельного участка

Земельный участок			
вид объекта недвижимости			
Лист № 1 раздела 3.2	Всего листов раздела 3.2: 1	Всего разделов: 6	Всего листов выписки: 10
26.01.2022г. № КУВИ-001/2022-10700258			
Кадастровый номер:		04:03:070501:1106	

Сведения о характерных точках границы земельного участка				
Система координат 04.2				
Номер точки	Координаты, м		Описание закрепления на местности	Средняя квадратичная погрешность определения координат характерных точек границ земельного участка, м
	X	Y		
1	2	3	4	5
1	640325.69	2205674.55	-	0.1
2	640341.25	2205686.97	-	0.1
3	640323.29	2205737.34	-	0.1
4	640291.5	2205711.04	-	0.1
5	640325.69	2205674.55	-	0.1

полное наименование должности	подпись	инициалы, фамилия

М.П.

Выписка из Единого государственного реестра недвижимости об объекте недвижимости  
Сведения о частях земельного участка

Земельный участок			
вид объекта недвижимости			
Лист № 1 раздела 4.1	Всего листов раздела 4.1: 1	Всего разделов: 6	Всего листов выписки: 10
26.01.2022г. № КУВИ-001/2022-10700258			
Кадастровый номер:		04:03:070501:1106	

Учетный номер части	Площадь, м2	Содержание ограничения в использовании или ограничения права на объект недвижимости или обременения объекта недвижимости
1	2	3
	Весь	<p>вид ограничения (обременения): ограничения прав на земельный участок, предусмотренные статьями 56, 56.1 Земельного кодекса Российской Федерации; Срок действия: с 2021-04-19; реквизиты документа-основания: приказ "Об определении береговых линий, границ водоохранных зон и границ прибрежных защитных полос реки Бия от с. Кебезень до границы с Алтайским краем на территории Республики Алтай" от 31.10.2019 № 856 выдан: Министерство природных ресурсов, экологии и туризма Республики Алтай; сопроводительное письмо от 19.03.2021 № 2385 выдан: Министерство природных ресурсов, экологии и туризма Республики Алтай; Содержание ограничения (обременения): В соответствии со ст. 65 Водного кодекса Российской Федерации (ч.15 ст.65 федерального закона от 03.06.2006 N 74-ФЗ "Водный кодекс Российской Федерации" (ред. от 08.12.2020) в границах водоохранных зон запрещаются: 1) использование сточных вод в целях регулирования плодородия почв (в ред. Федерального закона от 21.10.2013 N 282-ФЗ); 2) размещение кладбищ, скотомогильников, объектов размещения отходов производства и потребления, химических, взрывчатых, токсичных, отравляющих и ядовитых веществ, пунктов захоронения радиоактивных отходов (в ред. Федеральных законов от 11.07.2011 N 190-ФЗ, от 29.12.2014 N 458-ФЗ); 3) осуществление авиационных мер по борьбе с вредными организмами (в ред. Федерального закона от 21.10.2013 N 282-ФЗ); 4) движение и стоянка транспортных средств (кроме специальных транспортных средств), за исключением их движения по дорогам и стоянки на дорогах и в специально оборудованных местах, имеющих твердое покрытие; 5) строительство и реконструкция автозаправочных станций, складов горюче-смазочных материалов (за исключением случаев, если автозаправочные станции, склады горюче-смазочных материалов размещены на территориях портов, инфраструктуры внутренних водных путей, в том числе баз (сооружений) для стоянки маломерных судов, объектов органов федеральной службы безопасности), станций технического обслуживания, используемых для технического осмотра и ремонта транспортных средств, осуществление мойки транспортных средств (п. 5 в ред. Федерального закона от 02.08.2019 N 294-ФЗ); 6) хранение пестицидов и агрохимикатов (за исключением хранения агрохимикатов в специализированных хранилищах на территориях морских портов за пределами границ прибрежных защитных полос), применение пестицидов и агрохимикатов (п. 6 в ред. Федерального закона от 08.12.2020 N 416-ФЗ); 7) сброс сточных, в том числе дренажных, вод (п. 7 введен Федеральным законом от 21.10.2013 N 282-ФЗ); 8) разведка и добыча общераспространенных полезных ископаемых (за исключением случаев, если разведка и добыча общераспространенных полезных ископаемых осуществляются пользователями недр, осуществляющими разведку и добычу иных видов полезных ископаемых, в границах предоставленных им в соответствии с законодательством Российской Федерации о недрах горных отводов и (или) геологических отводов на основании утвержденного технического проекта в соответствии со статьей 19.1 Закона Российской Федерации от 21 февраля 1992 года N 2395-1 "О недрах") (п. 8 введен Федеральным законом от 21.10.2013 N 282-ФЗ).; Реестровый номер границы: 04:03-6.332; Вид объекта реестра границ: Зона с особыми условиями использования территории; Вид зоны по документу: Прибрежная защитная полоса реки Бия от с. Кебезень до границы с Алтайским краем на территории Республики Алтай; Тип зоны: Прибрежная защитная полоса</p>

полное наименование должности	подпись	инициалы, фамилия
-------------------------------	---------	-------------------

М.П.

Выписка из Единого государственного реестра недвижимости об объекте недвижимости

Сведения о характеристиках объекта недвижимости

На основании запроса от 26.01.2022, поступившего на рассмотрение 26.01.2022, сообщаем, что согласно записям Единого государственного реестра недвижимости:

Раздел 1 Лист 1

Земельный участок			
вид объекта недвижимости			

Лист № 1 раздела 1	Всего листов раздела 1: 4	Всего разделов: 6	Всего листов выписки: 10
--------------------	---------------------------	-------------------	--------------------------

27.01.2022г. № КУВИ-001/2022-10700274	
Кадастровый номер:	04:03:070501:1046
Номер кадастрового квартала:	04:03:070501
Дата присвоения кадастрового номера:	02.12.2013

Ранее присвоенный государственный учетный номер:	данные отсутствуют
Местоположение:	Местоположение установлено относительно ориентира, расположенного в границах участка. Почтовый адрес ориентира: Республика Алтай, Турочакский район, с. Кебезень, ул. Набережная, 2 "А".
Площадь:	1495 +/- 14
Кадастровая стоимость, руб.:	266737.9
Кадастровые номера расположенных в пределах земельного участка объектов недвижимости:	данные отсутствуют
Кадастровые номера объектов недвижимости, из которых образован объект недвижимости:	данные отсутствуют
Кадастровые номера образованных объектов недвижимости:	данные отсутствуют
Категория земель:	Земли населенных пунктов
Виды разрешенного использования:	Для индивидуального жилищного строительства
Сведения о кадастровом инженере:	данные отсутствуют
Сведения о лесах, водных объектах и об иных природных объектах, расположенных в пределах земельного участка:	данные отсутствуют

полное наименование должности	подпись	инициалы, фамилия
-------------------------------	---------	-------------------

М.П.

Земельный участок			
вид объекта недвижимости			
Лист № 2 раздела 1	Всего листов раздела 1: 4	Всего разделов: 6	Всего листов выписки: 10
27.01.2022г. № КУВИ-001/2022-10700274			
Кадастровый номер:		04:03:070501:1046	
Сведения о том, что земельный участок полностью расположен в границах зоны с особыми условиями использования территории, территории объекта культурного наследия, публичного сервитута:		<p>Земельный участок полностью расположен в границах зоны с реестровым номером 04:03-6.332 от 19.04.2021, ограничение использования земельного участка в пределах зоны: В соответствии со ст. 65 Водного кодекса Российской Федерации (ч.15 ст.65 федерального закона от 03.06.2006 N 74-ФЗ "Водный кодекс Российской Федерации" (ред. от 08.12.2020) в границах водоохранных зон запрещаются: 1) использование сточных вод в целях регулирования плодородия почв (в ред. Федерального закона от 21.10.2013 N 282-ФЗ); 2) размещение кладбищ, скотомогильников, объектов размещения отходов производства и потребления, химических, взрывчатых, токсичных, отравляющих и ядовитых веществ, пунктов захоронения радиоактивных отходов (в ред. Федеральных законов от 11.07.2011 N 190-ФЗ, от 29.12.2014 N 458-ФЗ); 3) осуществление авиационных мер по борьбе с вредными организмами (в ред. Федерального закона от 21.10.2013 N 282-ФЗ); 4) движение и стоянка транспортных средств (кроме специальных транспортных средств), за исключением их движения по дорогам и стоянки на дорогах и в специально оборудованных местах, имеющих твердое покрытие; 5) строительство и реконструкция автозаправочных станций, складов горюче-смазочных материалов (за исключением случаев, если автозаправочные станции, склады горюче-смазочных материалов размещены на территориях портов, инфраструктуры внутренних водных путей, в том числе баз (сооружений) для стоянки маломерных судов, объектов органов федеральной службы безопасности), станций технического обслуживания, используемых для технического осмотра и ремонта транспортных средств, осуществление мойки транспортных средств (п. 5 в ред. Федерального закона от 02.08.2019 N 294-ФЗ); 6) хранение пестицидов и агрохимикатов (за исключением хранения агрохимикатов в специализированных хранилищах на территориях морских портов за пределами границ прибрежных защитных полос), применение пестицидов и агрохимикатов (п. 6 в ред. Федерального закона от 08.12.2020 N 416-ФЗ); 7) сброс сточных, в том числе дренажных, вод (п. 7 введен Федеральным законом от 21.10.2013 N 282-ФЗ); 8) разведка и добыча общераспространенных полезных ископаемых (за исключением случаев, если разведка и добыча общераспространенных полезных ископаемых осуществляются пользователями недр, осуществляющими разведку и добычу иных видов полезных ископаемых, в границах предоставленных им в соответствии с законодательством Российской Федерации о недрах горных отводов и (или) геологических отводов на основании утвержденного технического проекта в соответствии со статьей 19.1 Закона Российской Федерации от 21 февраля 1992 года N 2395-1 "О недрах") (п. 8 введен Федеральным законом от 21.10.2013 N 282-ФЗ)., вид/наименование: Прибрежная защитная полоса реки Бия от с. Кебезень до границы с Алтайским краем на территории Республики Алтай, тип: Прибрежная защитная полоса, решения:</p> <p>1. дата решения: 31.10.2019, номер решения: 856, наименование ОГВ/ОМСУ: Министерство природных ресурсов, экологии и туризма Республики Алтай</p> <p>2. дата решения: 19.03.2021, номер решения: 2385, наименование ОГВ/ОМСУ: Министерство природных ресурсов, экологии и туризма Республики Алтай</p>	
Сведения о том, что земельный участок расположен в границах особой экономической зоны, территории опережающего социально-экономического развития, зоны территориального развития в Российской Федерации, игровой зоны:		данные отсутствуют	

полное наименование должности	подпись	инициалы, фамилия
-------------------------------	---------	-------------------

М.П.



Земельный участок			
вид объекта недвижимости			
Лист № 3 раздела 1	Всего листов раздела 1: 4	Всего разделов: 6	Всего листов выписки: 10
27.01.2022г. № КУВИ-001/2022-10700274			
Кадастровый номер:		04:03:070501:1046	
Сведения о том, что земельный участок расположен в границах особо охраняемой природной территории, охотничьих угодий, лесничеств:		данные отсутствуют	
Сведения о результатах проведения государственного земельного надзора:		данные отсутствуют	
Сведения о расположении земельного участка в границах территории, в отношении которой утвержден проект межевания территории:		данные отсутствуют	
Условный номер земельного участка:		данные отсутствуют	
Сведения о принятии акта и (или) заключении договора, предусматривающих предоставление в соответствии с земельным законодательством исполнительным органом государственным органом власти или органом местного самоуправления, находящегося в государственной или муниципальной собственности земельного участка для строительства наемного дома социального использования или наемного дома коммерческого использования:		данные отсутствуют	
Сведения о том, что земельный участок или земельные участки образованы на основании решения об изъятии земельного участка и (или) расположенного на нем объекта недвижимости для государственных или муниципальных нужд:		данные отсутствуют	
Сведения о том, что земельный участок образован из земель или земельного участка, государственная собственность на которые не разграничена:		данные отсутствуют	
Сведения о наличии земельного спора о местоположении границ земельных участков:		данные отсутствуют	
Статус записи об объекте недвижимости:		Сведения об объекте недвижимости имеют статус "актуальные"	
Особые отметки:		Для данного земельного участка обеспечен доступ посредством земельного участка (земельных участков) с кадастровым номером (кадастровыми номерами): Земли общего пользования. Сведения об ограничениях права на объект недвижимости, обременениях данного объекта, не зарегистрированных в реестре прав, ограничений прав и обременений недвижимого имущества: вид ограничения (обременения): ограничения прав на земельный участок, предусмотренные статьями 56, 56.1 Земельного кодекса Российской Федерации; срок действия: с 19.04.2021; реквизиты документа-основания: приказ "Об определении береговых линий, границ водоохранных зон и границ прибрежных защитных полос реки Бия от с. Кебезень до границы с Алтайским краем на территории Республики Алтай" от 31.10.2019 № 856 выдан: Министерство природных ресурсов, экологии и туризма	
полное наименование должности		подпись	
		инициалы, фамилия	

Земельный участок			
вид объекта недвижимости			
Лист № 4 раздела 1	Всего листов раздела 1: 4	Всего разделов: 6	Всего листов выписки: 10
27.01.2022г. № КУВИ-001/2022-10700274			
Кадастровый номер:	04:03:070501:1046		
	Республики Алтай; сопроводительное письмо от 19.03.2021 № 2385 выдан: Министерство природных ресурсов, экологии и туризма Республики Алтай. Сведения, необходимые для заполнения раздела: 4 - Сведения о частях земельного участка, отсутствуют.		
Получатель выписки:	Прокопьев Андрей Павлович, действующий(ая) на основании документа "" АДМИНИСТРАЦИЯ МУНИЦИПАЛЬНОГО ОБРАЗОВАНИЯ "ТУРОЧАКСКИЙ РАЙОН"		

полное наименование должности	подпись	инициалы, фамилия

М.П.

## Выписка из Единого государственного реестра недвижимости об объекте недвижимости

## Сведения о зарегистрированных правах

Земельный участок			
вид объекта недвижимости			
Лист № 1 раздела 2	Всего листов раздела 2: 2	Всего разделов: 6	Всего листов выписки: 10
27.01.2022г. № КУВИ-001/2022-10700274			
Кадастровый номер:		04:03:070501:1046	

1	Правообладатель (правообладатели):	1.1	
2	Вид, номер, дата и время государственной регистрации права:	2.1	Собственность 04:03:070501:1046-04/026/2021-8 18.02.2021 05:04:53
3	Сведения об осуществлении государственной регистрации сделки, права без необходимого в силу закона согласия третьего лица, органа:	3.1	
4	Ограничение прав и обременение объекта недвижимости:	не зарегистрировано	
5	Договоры участия в долевом строительстве:	не зарегистрировано	
6	Заявленные в судебном порядке права требования:	данные отсутствуют	
7	Сведения о возражении в отношении зарегистрированного права:	данные отсутствуют	
8	Сведения о наличии решения об изъятии объекта недвижимости для государственных и муниципальных нужд:	данные отсутствуют	
9	Сведения о невозможности государственной регистрации без личного участия правообладателя или его законного представителя:	данные отсутствуют	
10	Правопритязания и сведения о наличии поступивших, но не рассмотренных заявлений о проведении государственной регистрации права (перехода, прекращения права), ограничения права или обременения объекта недвижимости, сделки в отношении объекта недвижимости:	отсутствуют	

полное наименование должности	подпись	инициалы, фамилия
-------------------------------	---------	-------------------

М.П.

Земельный участок			
вид объекта недвижимости			
Лист № 2 раздела 2	Всего листов раздела 2: 2	Всего разделов: 6	Всего листов выписки: 10
27.01.2022г. № КУВИ-001/2022-10700274			
Кадастровый номер:		04:03:070501:1046	
11	Сведения о невозможности государственной регистрации перехода, прекращения, ограничения права на земельный участок из земель сельскохозяйственного назначения:	данные отсутствуют	

полное наименование должности	подпись	инициалы, фамилия
-------------------------------	---------	-------------------

М.П.

Выписка из Единого государственного реестра недвижимости об объекте недвижимости  
 Описание местоположения земельного участка

Земельный участок			
вид объекта недвижимости			
Лист № 1 раздела 3	Всего листов раздела 3: 1	Всего разделов: 6	Всего листов выписки: 10
27.01.2022г. № КУВИ-001/2022-10700274			
Кадастровый номер:		04:03:070501:1046	

План (чертеж, схема) земельного участка



Масштаб 1:600      Условные обозначения:

полное наименование должности	подпись	инициалы, фамилия

М.П.

## Выписка из Единого государственного реестра недвижимости об объекте недвижимости

## Описание местоположения земельного участка

Земельный участок			
вид объекта недвижимости			
Лист № 1 раздела 3.1	Всего листов раздела 3.1: 1	Всего разделов: 6	Всего листов выписки: 10
27.01.2022г. № КУВИ-001/2022-10700274			
Кадастровый номер:		04:03:070501:1046	

Описание местоположения границ земельного участка							
№ п/п	Номер точки		Дирекционный угол	Горизонтальное проложение, м	Описание закрепления на местности	Кадастровые номера смежных участков	Сведения об адресах правообладателей смежных земельных участков
	начальная	конечная					
1	2	3	4	5	6	7	8
1	1.1.1	1.1.2	38°29.4'	30.0	данные отсутствуют	данные отсутствуют	данные отсутствуют
2	1.1.2	1.1.3	133°8.2'	50.0	данные отсутствуют	04:03:070501:1106	данные отсутствуют
3	1.1.3	1.1.4	218°27.8'	30.0	данные отсутствуют	данные отсутствуют	данные отсутствуют
4	1.1.4	1.1.1	313°8.2'	50.02	данные отсутствуют	04:03:070501:1108	данные отсутствуют

полное наименование должности	подпись	инициалы, фамилия
-------------------------------	---------	-------------------

М.П.

## Выписка из Единого государственного реестра недвижимости об объекте недвижимости

## Описание местоположения земельного участка

Земельный участок			
вид объекта недвижимости			
Лист № 1 раздела 3.2	Всего листов раздела 3.2: 1	Всего разделов: 6	Всего листов выписки: 10
27.01.2022г. № КУВИ-001/2022-10700274			
Кадастровый номер:		04:03:070501:1046	

Сведения о характерных точках границы земельного участка				
Система координат 04.2				
Номер точки	Координаты, м		Описание закрепления на местности	Средняя квадратичная погрешность определения координат характерных точек границ земельного участка, м
	X	Y		
1	2	3	4	5
1	640302.21	2205655.88	-	0.1
2	640325.69	2205674.55	-	0.1
3	640291.5	2205711.04	-	0.1
4	640268.01	2205692.38	-	0.1
5	640302.21	2205655.88	-	0.1

полное наименование должности	подпись	инициалы, фамилия

М.П.

Выписка из Единого государственного реестра недвижимости об объекте недвижимости  
Сведения о частях земельного участка

Земельный участок			
вид объекта недвижимости			
Лист № 1 раздела 4.1	Всего листов раздела 4.1: 1	Всего разделов: 6	Всего листов выписки: 10
27.01.2022г. № КУВИ-001/2022-10700274			
Кадастровый номер:		04:03:070501:1046	

Учетный номер части	Площадь, м2	Содержание ограничения в использовании или ограничения права на объект недвижимости или обременения объекта недвижимости
1	2	3
	Весь	<p>вид ограничения (обременения): ограничения прав на земельный участок, предусмотренные статьями 56, 56.1 Земельного кодекса Российской Федерации; Срок действия: с 2021-04-19; реквизиты документа-основания: приказ "Об определении береговых линий, границ водоохранных зон и границ прибрежных защитных полос реки Бия от с. Кебезень до границы с Алтайским краем на территории Республики Алтай" от 31.10.2019 № 856 выдан: Министерство природных ресурсов, экологии и туризма Республики Алтай; сопроводительное письмо от 19.03.2021 № 2385 выдан: Министерство природных ресурсов, экологии и туризма Республики Алтай; Содержание ограничения (обременения): В соответствии со ст. 65 Водного кодекса Российской Федерации (ч.15 ст.65 федерального закона от 03.06.2006 N 74-ФЗ "Водный кодекс Российской Федерации" (ред. от 08.12.2020) в границах водоохранных зон запрещаются: 1) использование сточных вод в целях регулирования плодородия почв (в ред. Федерального закона от 21.10.2013 N 282-ФЗ); 2) размещение кладбищ, скотомогильников, объектов размещения отходов производства и потребления, химических, взрывчатых, токсичных, отравляющих и ядовитых веществ, пунктов захоронения радиоактивных отходов (в ред. Федеральных законов от 11.07.2011 N 190-ФЗ, от 29.12.2014 N 458-ФЗ); 3) осуществление авиационных мер по борьбе с вредными организмами (в ред. Федерального закона от 21.10.2013 N 282-ФЗ); 4) движение и стоянка транспортных средств (кроме специальных транспортных средств), за исключением их движения по дорогам и стоянки на дорогах и в специально оборудованных местах, имеющих твердое покрытие; 5) строительство и реконструкция автозаправочных станций, складов горюче-смазочных материалов (за исключением случаев, если автозаправочные станции, склады горюче-смазочных материалов размещены на территориях портов, инфраструктуры внутренних водных путей, в том числе баз (сооружений) для стоянки маломерных судов, объектов органов федеральной службы безопасности), станций технического обслуживания, используемых для технического осмотра и ремонта транспортных средств, осуществление мойки транспортных средств (п. 5 в ред. Федерального закона от 02.08.2019 N 294-ФЗ); 6) хранение пестицидов и агрохимикатов (за исключением хранения агрохимикатов в специализированных хранилищах на территориях морских портов за пределами границ прибрежных защитных полос), применение пестицидов и агрохимикатов (п. 6 в ред. Федерального закона от 08.12.2020 N 416-ФЗ); 7) сброс сточных, в том числе дренажных, вод (п. 7 введен Федеральным законом от 21.10.2013 N 282-ФЗ); 8) разведка и добыча общераспространенных полезных ископаемых (за исключением случаев, если разведка и добыча общераспространенных полезных ископаемых осуществляются пользователями недр, осуществляющими разведку и добычу иных видов полезных ископаемых, в границах предоставленных им в соответствии с законодательством Российской Федерации о недрах горных отводов и (или) геологических отводов на основании утвержденного технического проекта в соответствии со статьей 19.1 Закона Российской Федерации от 21 февраля 1992 года N 2395-1 "О недрах") (п. 8 введен Федеральным законом от 21.10.2013 N 282-ФЗ).; Реестровый номер границы: 04:03-6.332; Вид объекта реестра границ: Зона с особыми условиями использования территории; Вид зоны по документу: Прибрежная защитная полоса реки Бия от с. Кебезень до границы с Алтайским краем на территории Республики Алтай; Тип зоны: Прибрежная защитная полоса</p>

полное наименование должности	подпись	инициалы, фамилия
-------------------------------	---------	-------------------

М.П.



Выписка из Единого государственного реестра недвижимости об объекте недвижимости

Сведения о характеристиках объекта недвижимости

На основании запроса от 26.01.2022, поступившего на рассмотрение 26.01.2022, сообщаем, что согласно записям Единого государственного реестра недвижимости:

Раздел 1 Лист 1

Земельный участок			
вид объекта недвижимости			

Лист № 1 раздела 1	Всего листов раздела 1: 4	Всего разделов: 6	Всего листов выписки: 11
--------------------	---------------------------	-------------------	--------------------------

26.01.2022г. № КУВИ-001/2022-10700340	
Кадастровый номер:	04:03:070501:1108
Номер кадастрового квартала:	04:03:070501
Дата присвоения кадастрового номера:	20.11.2014

Ранее присвоенный государственный учетный номер:	данные отсутствуют
Местоположение:	Местоположение установлено относительно ориентира, расположенного в границах участка. Почтовый адрес ориентира: Республика Алтай, Турочакский район, с. Кебезень, ул. Набережная, 2 "В".
Площадь:	1734 +/- 15
Кадастровая стоимость, руб.:	309380.28
Кадастровые номера расположенных в пределах земельного участка объектов недвижимости:	данные отсутствуют
Кадастровые номера объектов недвижимости, из которых образован объект недвижимости:	данные отсутствуют
Кадастровые номера образованных объектов недвижимости:	данные отсутствуют
Категория земель:	Земли населенных пунктов
Виды разрешенного использования:	Для ведения личного подсобного хозяйства
Сведения о кадастровом инженеру:	данные отсутствуют
Сведения о лесах, водных объектах и об иных природных объектах, расположенных в пределах земельного участка:	данные отсутствуют

полное наименование должности	подпись	инициалы, фамилия
-------------------------------	---------	-------------------

М.П.

Земельный участок			
вид объекта недвижимости			
Лист № 2 раздела 1	Всего листов раздела 1: 4	Всего разделов: 6	Всего листов выписки: 11
26.01.2022г. № КУВИ-001/2022-10700340			
Кадастровый номер:		04:03:070501:1108	
Сведения о том, что земельный участок полностью расположен в границах зоны с особыми условиями использования территории, территории объекта культурного наследия, публичного сервитута:	Земельный участок полностью расположен в границах зоны с реестровым номером 04:03-6.332 от 19.04.2021, ограничение использования земельного участка в пределах зоны: В соответствии со ст. 65 Водного кодекса Российской Федерации (ч.15 ст.65 федерального закона от 03.06.2006 N 74-ФЗ "Водный кодекс Российской Федерации" (ред. от 08.12.2020) в границах водоохранных зон запрещаются: 1) использование сточных вод в целях регулирования плодородия почв (в ред. Федерального закона от 21.10.2013 N 282-ФЗ); 2) размещение кладбищ, скотомогильников, объектов размещения отходов производства и потребления, химических, взрывчатых, токсичных, отравляющих и ядовитых веществ, пунктов захоронения радиоактивных отходов (в ред. Федеральных законов от 11.07.2011 N 190-ФЗ, от 29.12.2014 N 458-ФЗ); 3) осуществление авиационных мер по борьбе с вредными организмами (в ред. Федерального закона от 21.10.2013 N 282-ФЗ); 4) движение и стоянка транспортных средств (кроме специальных транспортных средств), за исключением их движения по дорогам и стоянки на дорогах и в специально оборудованных местах, имеющих твердое покрытие; 5) строительство и реконструкция автозаправочных станций, складов горюче-смазочных материалов (за исключением случаев, если автозаправочные станции, склады горюче-смазочных материалов размещены на территориях портов, инфраструктуры внутренних водных путей, в том числе баз (сооружений) для стоянки маломерных судов, объектов органов федеральной службы безопасности), станций технического обслуживания, используемых для технического осмотра и ремонта транспортных средств, осуществление мойки транспортных средств (п. 5 в ред. Федерального закона от 02.08.2019 N 294-ФЗ); 6) хранение пестицидов и агрохимикатов (за исключением хранения агрохимикатов в специализированных хранилищах на территориях морских портов за пределами границ прибрежных защитных полос), применение пестицидов и агрохимикатов (п. 6 в ред. Федерального закона от 08.12.2020 N 416-ФЗ); 7) сброс сточных, в том числе дренажных, вод (п. 7 введен Федеральным законом от 21.10.2013 N 282-ФЗ); 8) разведка и добыча общераспространенных полезных ископаемых (за исключением случаев, если разведка и добыча общераспространенных полезных ископаемых осуществляются пользователями недр, осуществляющими разведку и добычу иных видов полезных ископаемых, в границах предоставленных им в соответствии с законодательством Российской Федерации о недрах горных отводов и (или) геологических отводов на основании утвержденного технического проекта в соответствии со статьей 19.1 Закона Российской Федерации от 21 февраля 1992 года N 2395-1 "О недрах") (п. 8 введен Федеральным законом от 21.10.2013 N 282-ФЗ)., вид/наименование: Прибрежная защитная полоса реки Бия от с. Кебезень до границы с Алтайским краем на территории Республики Алтай, тип: Прибрежная защитная полоса, решения: 1. дата решения: 31.10.2019, номер решения: 856, наименование ОГВ/ОМСУ: Министерство природных ресурсов, экологии и туризма Республики Алтай 2. дата решения: 19.03.2021, номер решения: 2385, наименование ОГВ/ОМСУ: Министерство природных ресурсов, экологии и туризма Республики Алтай		
Сведения о том, что земельный участок расположен в границах особой экономической зоны, территории опережающего социально-экономического развития, зоны территориального развития в Российской Федерации, игровой зоны:	данные отсутствуют		

полное наименование должности	подпись	инициалы, фамилия
-------------------------------	---------	-------------------

М.П.

Земельный участок			
вид объекта недвижимости			
Лист № 3 раздела 1	Всего листов раздела 1: 4	Всего разделов: 6	Всего листов выписки: 11
26.01.2022г. № КУВИ-001/2022-10700340			
Кадастровый номер:		04:03:070501:1108	
Сведения о том, что земельный участок расположен в границах особо охраняемой природной территории, охотничьих угодий, лесничеств:		данные отсутствуют	
Сведения о результатах проведения государственного земельного надзора:		данные отсутствуют	
Сведения о расположении земельного участка в границах территории, в отношении которой утвержден проект межевания территории:		данные отсутствуют	
Условный номер земельного участка:		данные отсутствуют	
Сведения о принятии акта и (или) заключении договора, предусматривающих предоставление в соответствии с земельным законодательством исполнительным органом государственным органом власти или органом местного самоуправления, находящегося в государственной или муниципальной собственности земельного участка для строительства наемного дома социального использования или наемного дома коммерческого использования:		данные отсутствуют	
Сведения о том, что земельный участок или земельные участки образованы на основании решения об изъятии земельного участка и (или) расположенного на нем объекта недвижимости для государственных или муниципальных нужд:		данные отсутствуют	
Сведения о том, что земельный участок образован из земель или земельного участка, государственная собственность на которые не разграничена:		данные отсутствуют	
Сведения о наличии земельного спора о местоположении границ земельных участков:		данные отсутствуют	
Статус записи об объекте недвижимости:		Сведения об объекте недвижимости имеют статус "актуальные"	
Особые отметки:		Сведения об ограничениях права на объект недвижимости, обременениях данного объекта, не зарегистрированных в реестре прав, ограничений прав и обременений недвижимого имущества: вид ограничения (обременения): аренда; срок действия: с 30.12.2014; Лица (объекты недвижимости), в пользу которых (в связи с которыми) установлены ограничения (обременения): Жукова Светлана Владимировна. вид ограничения (обременения): ограничения прав на земельный участок, предусмотренные статьями 56, 56.1 Земельного кодекса Российской Федерации; срок действия: с 19.04.2021; реквизиты документа-основания: приказ "Об определении береговых линий, границ водоохранных зон и границ прибрежных защитных полос реки Бия от с. Кебезень до границы с Алтайским краем на территории Республики Алтай" от 31.10.2019 № 856 выдан: Министерство	
полное наименование должности		подпись	
		инициалы, фамилия	

М.П.

Земельный участок			
вид объекта недвижимости			
Лист № 4 раздела 1	Всего листов раздела 1: 4	Всего разделов: 6	Всего листов выписки: 11
26.01.2022г. № КУВИ-001/2022-10700340			
Кадастровый номер:		04:03:070501:1108	
		природных ресурсов, экологии и туризма Республики Алтай; сопроводительное письмо от 19.03.2021 № 2385 выдан: Министерство природных ресурсов, экологии и туризма Республики Алтай. Сведения, необходимые для заполнения раздела: 4 - Сведения о частях земельного участка, отсутствуют.	
Получатель выписки:		Прокопьев Андрей Павлович, действующий(ая) на основании документа "" АДМИНИСТРАЦИЯ МУНИЦИПАЛЬНОГО ОБРАЗОВАНИЯ "ТУРОЧАКСКИЙ РАЙОН"	

полное наименование должности	подпись	инициалы, фамилия

М.П.

## Выписка из Единого государственного реестра недвижимости об объекте недвижимости

## Сведения о зарегистрированных правах

Земельный участок			
вид объекта недвижимости			
Лист № 1 раздела 2	Всего листов раздела 2: 2	Всего разделов: 6	Всего листов выписки: 11
26.01.2022г. № КУВИ-001/2022-10700340			
Кадастровый номер:		04:03:070501:1108	

1	Правообладатель (правообладатели):	1.1	данные о правообладателе отсутствуют
2	Вид, номер, дата и время государственной регистрации права:	2.1	не зарегистрировано
3	Сведения об осуществлении государственной регистрации сделки, права без необходимого в силу закона согласия третьего лица, органа:	3.1	данные отсутствуют
4	Ограничение прав и обременение объекта недвижимости:		
	4.1 вид:		Аренда
	дата государственной регистрации:		31.07.2020 06:08:25
	номер государственной регистрации:		04:03:070501:1108-04/026/2020-3
	срок, на который установлено ограничение прав и обременение объекта недвижимости:		Срок действия с 16.07.2020 на 20 лет
	лицо, в пользу которого установлено ограничение прав и обременение объекта недвижимости:		
	основание государственной регистрации:		Договор аренды земельного участка, № 65/2020, выдан 16.07.2020, дата государственной регистрации: 31.07.2020, номер государственной регистрации: 04:03:070501:1108-04/026/2020-4
	сведения об осуществлении государственной регистрации сделки, права, ограничения права без необходимого в силу закона согласия третьего лица, органа:		данные отсутствуют
	сведения об управляющем залогом и о договоре управления залогом, если такой договор заключен для управления ипотекой:		данные отсутствуют
5	Договоры участия в долевом строительстве:		не зарегистрировано
6	Заявленные в судебном порядке права требования:		данные отсутствуют
7	Сведения о возражении в отношении зарегистрированного права:		данные отсутствуют
8	Сведения о наличии решения об изъятии объекта недвижимости для государственных и муниципальных нужд:		данные отсутствуют

полное наименование должности	подпись	инициалы, фамилия
-------------------------------	---------	-------------------

М.П.

Земельный участок		
вид объекта недвижимости		
Лист № 2 раздела 2	Всего листов раздела 2: 2	Всего разделов: 6
Всего листов выписки: 11		
26.01.2022г. № КУВИ-001/2022-10700340		
Кадастровый номер:		04:03:070501:1108
9	Сведения о невозможности государственной регистрации без личного участия правообладателя или его законного представителя:	данные отсутствуют
10	Правопритязания и сведения о наличии поступивших, но не рассмотренных заявлений о проведении государственной регистрации права (перехода, прекращения права), ограничения права или обременения объекта недвижимости, сделки в отношении объекта недвижимости:	отсутствуют
11	Сведения о невозможности государственной регистрации перехода, прекращения, ограничения права на земельный участок из земель сельскохозяйственного назначения:	данные отсутствуют

полное наименование должности	подпись	инициалы, фамилия

М.П.

Выписка из Единого государственного реестра недвижимости об объекте недвижимости  
 Описание местоположения земельного участка

Земельный участок			
вид объекта недвижимости			
Лист № 1 раздела 3	Всего листов раздела 3: 1	Всего разделов: 6	Всего листов выписки: 11
26.01.2022г. № КУВИ-001/2022-10700340			
Кадастровый номер:		04:03:070501:1108	

План (чертеж, схема) земельного участка



Масштаб 1:600

Условные обозначения:

полное наименование должности	подпись	инициалы, фамилия

М.П.

## Выписка из Единого государственного реестра недвижимости об объекте недвижимости

## Описание местоположения земельного участка

Земельный участок			
вид объекта недвижимости			
Лист № 1 раздела 3.1	Всего листов раздела 3.1: 1	Всего разделов: 6	Всего листов выписки: 11
26.01.2022г. № КУВИ-001/2022-10700340			
Кадастровый номер:		04:03:070501:1108	

Описание местоположения границ земельного участка							
№ п/п	Номер точки		Дирекционный угол	Горизонтальное проложение, м	Описание закрепления на местности	Кадастровые номера смежных участков	Сведения об адресах правообладателей смежных земельных участков
	начальная	конечная					
1	2	3	4	5	6	7	8
1	1.1.1	1.1.2	39°17.2`	37.0	данные отсутствуют	данные отсутствуют	данные отсутствуют
2	1.1.2	1.1.3	133°8.2`	50.02	данные отсутствуют	04:03:070501:1046	Алтайский край, г. Барнаул, ул. Попова, д. 93, кв. 62
3	1.1.3	1.1.4	218°28.1`	32.2	данные отсутствуют	данные отсутствуют	данные отсутствуют
4	1.1.4	1.1.1	307°38.3`	50.39	данные отсутствуют	04:03:070501:1115	данные отсутствуют

полное наименование должности	подпись	инициалы, фамилия
-------------------------------	---------	-------------------

М.П.



## Выписка из Единого государственного реестра недвижимости об объекте недвижимости

## Описание местоположения земельного участка

Земельный участок			
вид объекта недвижимости			
Лист № 1 раздела 3.2	Всего листов раздела 3.2: 1	Всего разделов: 6	Всего листов выписки: 11
26.01.2022г. № КУВИ-001/2022-10700340			
Кадастровый номер:		04:03:070501:1108	

Сведения о характерных точках границы земельного участка				
Система координат 04.2				
Номер точки	Координаты, м		Описание закрепления на местности	Средняя квадратичная погрешность определения координат характерных точек границ земельного участка, м
	X	Y		
1	2	3	4	5
1	640273.57	2205632.45	-	0.1
2	640302.21	2205655.88	-	0.1
3	640268.01	2205692.38	-	0.1
4	640242.8	2205672.35	-	0.1
5	640273.57	2205632.45	-	0.1

полное наименование должности	подпись	инициалы, фамилия

М.П.

Выписка из Единого государственного реестра недвижимости об объекте недвижимости  
Сведения о частях земельного участка

Земельный участок			
вид объекта недвижимости			

Лист № 1 раздела 4.1	Всего листов раздела 4.1: 2	Всего разделов: 6	Всего листов выписки: 11
----------------------	-----------------------------	-------------------	--------------------------

26.01.2022г. № КУВИ-001/2022-10700340

Кадастровый номер: 04:03:070501:1108

Учетный номер части	Площадь, м2	Содержание ограничения в использовании или ограничения права на объект недвижимости или обременения объекта недвижимости
1	2	3
	Весь	вид ограничения (обременения): аренда; Срок действия: с 2014-12-30; Сведения о лицах в пользу которых или в связи с которыми установлены (устанавливаются) ограничение прав и обременение объекта недвижимости: Жукова Светлана Владимировна; Содержание ограничения (обременения): аренда
	Весь	вид ограничения (обременения): ограничения прав на земельный участок, предусмотренные статьями 56, 56.1 Земельного кодекса Российской Федерации; Срок действия: с 2021-04-19; реквизиты документа-основания: приказ "Об определении береговых линий, границ водоохранных зон и границ прибрежных защитных полос реки Бия от с. Кебезень до границы с Алтайским краем на территории Республики Алтай" от 31.10.2019 № 856 выдан: Министерство природных ресурсов, экологии и туризма Республики Алтай; сопроводительное письмо от 19.03.2021 № 2385 выдан: Министерство природных ресурсов, экологии и туризма Республики Алтай; Содержание ограничения (обременения): В соответствии со ст. 65 Водного кодекса Российской Федерации (ч.15 ст.65 федерального закона от 03.06.2006 N 74-ФЗ "Водный кодекс Российской Федерации" (ред. от 08.12.2020) в границах водоохранных зон запрещаются: 1) использование сточных вод в целях регулирования плодородия почв (в ред. Федерального закона от 21.10.2013 N 282-ФЗ); 2) размещение кладбищ, скотомогильников, объектов размещения отходов производства и потребления, химических, взрывчатых, токсичных, отравляющих и ядовитых веществ, пунктов захоронения радиоактивных отходов (в ред. Федеральных законов от 11.07.2011 N 190-ФЗ, от 29.12.2014 N 458-ФЗ); 3) осуществление авиационных мер по борьбе с вредными организмами (в ред. Федерального закона от 21.10.2013 N 282-ФЗ); 4) движение и стоянка транспортных средств (кроме специальных транспортных средств), за исключением их движения по дорогам и стоянки на дорогах и в специально оборудованных местах, имеющих твердое покрытие; 5) строительство и реконструкция автозаправочных станций, складов горюче-смазочных материалов (за исключением случаев, если автозаправочные станции, склады горюче-смазочных материалов размещены на территориях портов, инфраструктуры внутренних водных путей, в том числе баз (сооружений) для стоянки маломерных судов, объектов органов федеральной службы безопасности), станций технического обслуживания, используемых для технического осмотра и ремонта транспортных средств, осуществление мойки транспортных средств (п. 5 в ред. Федерального закона от 02.08.2019 N 294-ФЗ); 6) хранение пестицидов и агрохимикатов (за исключением хранения агрохимикатов в специализированных хранилищах на территориях морских портов за пределами границ прибрежных защитных полос), применение пестицидов и агрохимикатов (п. 6 в ред. Федерального закона от 08.12.2020 N 416-ФЗ); 7) сброс сточных, в том числе дренажных, вод (п. 7 введен Федеральным законом от 21.10.2013 N 282-ФЗ); 8) разведка и добыча общераспространенных полезных ископаемых (за исключением случаев, если разведка и добыча общераспространенных полезных ископаемых осуществляются пользователями недр, осуществляющими разведку и добычу иных видов полезных ископаемых, в границах предоставленных им в соответствии с законодательством Российской Федерации о недрах горных отводов и (или) геологических отводов на основании утвержденного технического проекта в соответствии со статьей 19.1 Закона Российской Федерации от 21 февраля 1992 года N 2395-1 "О недрах") (п. 8 введен Федеральным законом от 21.10.2013 N 282-ФЗ).; Реестровый номер границы: 04:03-6.332; Вид объекта реестра границ: Зона с особыми условиями использования территории; Вид зоны по документу: Прибрежная защитная полоса реки Бия от с. Кебезень до границы с Алтайским краем на территории Республики Алтай; Тип зоны:

полное наименование должности	подпись	инициалы, фамилия
-------------------------------	---------	-------------------

М.П.

Земельный участок			
вид объекта недвижимости			
Лист № 2 раздела 4.1	Всего листов раздела 4.1: 2	Всего разделов: 6	Всего листов выписки: 11
26.01.2022г. № КУВИ-001/2022-10700340			
Кадастровый номер:		04:03:070501:1108	
Прибрежная защитная полоса			

полное наименование должности	подпись	инициалы, фамилия
-------------------------------	---------	-------------------

М.П.

Выписка из Единого государственного реестра недвижимости об объекте недвижимости

Сведения о характеристиках объекта недвижимости

На основании запроса от 26.01.2022, поступившего на рассмотрение 26.01.2022, сообщаем, что согласно записям Единого государственного реестра недвижимости:

Раздел 1 Лист 1

Земельный участок			
вид объекта недвижимости			

Лист № 1 раздела 1	Всего листов раздела 1: 4	Всего разделов: 6	Всего листов выписки: 10
--------------------	---------------------------	-------------------	--------------------------

26.01.2022г. № КУВИ-001/2022-10714065	
Кадастровый номер:	04:03:070501:1115
Номер кадастрового квартала:	04:03:070501
Дата присвоения кадастрового номера:	06.02.2015

Ранее присвоенный государственный учетный номер:	данные отсутствуют
Местоположение:	Местоположение установлено относительно ориентира, расположенного в границах участка. Почтовый адрес ориентира: Республика Алтай, Турочакский район, с. Кебезень, ул. Набережная, 2 "Г".
Площадь:	1751 +/- 15
Кадастровая стоимость, руб.:	312413.42
Кадастровые номера расположенных в пределах земельного участка объектов недвижимости:	данные отсутствуют
Кадастровые номера объектов недвижимости, из которых образован объект недвижимости:	данные отсутствуют
Кадастровые номера образованных объектов недвижимости:	данные отсутствуют
Категория земель:	Земли населенных пунктов
Виды разрешенного использования:	Для ведения личного подсобного хозяйства
Сведения о кадастровом инженеру:	данные отсутствуют
Сведения о лесах, водных объектах и об иных природных объектах, расположенных в пределах земельного участка:	данные отсутствуют

полное наименование должности	подпись	инициалы, фамилия
-------------------------------	---------	-------------------

М.П.

Земельный участок			
вид объекта недвижимости			
Лист № 2 раздела 1	Всего листов раздела 1: 4	Всего разделов: 6	Всего листов выписки: 10
26.01.2022г. № КУВИ-001/2022-10714065			
Кадастровый номер:		04:03:070501:1115	
Сведения о том, что земельный участок полностью расположен в границах зоны с особыми условиями использования территории, территории объекта культурного наследия, публичного сервитута:		<p>Земельный участок полностью расположен в границах зоны с реестровым номером 04:03-6.332 от 19.04.2021, ограничение использования земельного участка в пределах зоны: В соответствии со ст. 65 Водного кодекса Российской Федерации (ч.15 ст.65 федерального закона от 03.06.2006 N 74-ФЗ "Водный кодекс Российской Федерации" (ред. от 08.12.2020) в границах водоохранных зон запрещаются: 1) использование сточных вод в целях регулирования плодородия почв (в ред. Федерального закона от 21.10.2013 N 282-ФЗ); 2) размещение кладбищ, скотомогильников, объектов размещения отходов производства и потребления, химических, взрывчатых, токсичных, отравляющих и ядовитых веществ, пунктов захоронения радиоактивных отходов (в ред. Федеральных законов от 11.07.2011 N 190-ФЗ, от 29.12.2014 N 458-ФЗ); 3) осуществление авиационных мер по борьбе с вредными организмами (в ред. Федерального закона от 21.10.2013 N 282-ФЗ); 4) движение и стоянка транспортных средств (кроме специальных транспортных средств), за исключением их движения по дорогам и стоянки на дорогах и в специально оборудованных местах, имеющих твердое покрытие; 5) строительство и реконструкция автозаправочных станций, складов горюче-смазочных материалов (за исключением случаев, если автозаправочные станции, склады горюче-смазочных материалов размещены на территориях портов, инфраструктуры внутренних водных путей, в том числе баз (сооружений) для стоянки маломерных судов, объектов органов федеральной службы безопасности), станций технического обслуживания, используемых для технического осмотра и ремонта транспортных средств, осуществление мойки транспортных средств (п. 5 в ред. Федерального закона от 02.08.2019 N 294-ФЗ); 6) хранение пестицидов и агрохимикатов (за исключением хранения агрохимикатов в специализированных хранилищах на территориях морских портов за пределами границ прибрежных защитных полос), применение пестицидов и агрохимикатов (п. 6 в ред. Федерального закона от 08.12.2020 N 416-ФЗ); 7) сброс сточных, в том числе дренажных, вод (п. 7 введен Федеральным законом от 21.10.2013 N 282-ФЗ); 8) разведка и добыча общераспространенных полезных ископаемых (за исключением случаев, если разведка и добыча общераспространенных полезных ископаемых осуществляются пользователями недр, осуществляющими разведку и добычу иных видов полезных ископаемых, в границах предоставленных им в соответствии с законодательством Российской Федерации о недрах горных отводов и (или) геологических отводов на основании утвержденного технического проекта в соответствии со статьей 19.1 Закона Российской Федерации от 21 февраля 1992 года N 2395-1 "О недрах") (п. 8 введен Федеральным законом от 21.10.2013 N 282-ФЗ)., вид/наименование: Прибрежная защитная полоса реки Бия от с. Кебезень до границы с Алтайским краем на территории Республики Алтай, тип: Прибрежная защитная полоса, решения:</p> <p>1. дата решения: 31.10.2019, номер решения: 856, наименование ОГВ/ОМСУ: Министерство природных ресурсов, экологии и туризма Республики Алтай</p> <p>2. дата решения: 19.03.2021, номер решения: 2385, наименование ОГВ/ОМСУ: Министерство природных ресурсов, экологии и туризма Республики Алтай</p>	
Сведения о том, что земельный участок расположен в границах особой экономической зоны, территории опережающего социально-экономического развития, зоны территориального развития в Российской Федерации, игровой зоны:		данные отсутствуют	

полное наименование должности	подпись	инициалы, фамилия
-------------------------------	---------	-------------------

М.П.

Земельный участок		
вид объекта недвижимости		
Лист № 3 раздела 1	Всего листов раздела 1: 4	Всего разделов: 6
Всего листов выписки: 10		
26.01.2022г. № КУВИ-001/2022-10714065		
Кадастровый номер:	04:03:070501:1115	
Сведения о том, что земельный участок расположен в границах особо охраняемой природной территории, охотничьих угодий, лесничеств:	данные отсутствуют	
Сведения о результатах проведения государственного земельного надзора:	данные отсутствуют	
Сведения о расположении земельного участка в границах территории, в отношении которой утвержден проект межевания территории:	данные отсутствуют	
Условный номер земельного участка:	данные отсутствуют	
Сведения о принятии акта и (или) заключении договора, предусматривающих предоставление в соответствии с земельным законодательством исполнительным органом государственным органом власти или органом местного самоуправления, находящегося в государственной или муниципальной собственности земельного участка для строительства наемного дома социального использования или наемного дома коммерческого использования:	данные отсутствуют	
Сведения о том, что земельный участок или земельные участки образованы на основании решения об изъятии земельного участка и (или) расположенного на нем объекта недвижимости для государственных или муниципальных нужд:	данные отсутствуют	
Сведения о том, что земельный участок образован из земель или земельного участка, государственная собственность на которые не разграничена:	данные отсутствуют	
Сведения о наличии земельного спора о местоположении границ земельных участков:	данные отсутствуют	
Статус записи об объекте недвижимости:	Сведения об объекте недвижимости имеют статус "актуальные"	
Особые отметки:	Сведения об ограничениях права на объект недвижимости, обременениях данного объекта, не зарегистрированных в реестре прав, ограничений прав и обременений недвижимого имущества: вид ограничения (обременения): ограничения прав на земельный участок, предусмотренные статьями 56, 56.1 Земельного кодекса Российской Федерации; срок действия: с 19.04.2021; реквизиты документа-основания: приказ "Об определении береговых линий, границ водоохранных зон и границ прибрежных защитных полос реки Бия от с. Кебезень до границы с Алтайским краем на территории Республики Алтай" от 31.10.2019 № 856 выдан: Министерство природных ресурсов, экологии и туризма Республики Алтай; сопроводительное письмо от 19.03.2021 № 2385 выдан: Министерство природных ресурсов, экологии и туризма Республики Алтай. Сведения, необходимые для заполнения раздела: 4 -	
полное наименование должности	подпись	инициалы, фамилия

М.П.

Земельный участок			
вид объекта недвижимости			
Лист № 4 раздела 1	Всего листов раздела 1: 4	Всего разделов: 6	Всего листов выписки: 10
26.01.2022г. № КУВИ-001/2022-10714065			
Кадастровый номер:		04:03:070501:1115	
		Сведения о частях земельного участка, отсутствуют.	
Получатель выписки:		Прокопьев Андрей Павлович, действующий(ая) на основании документа "" АДМИНИСТРАЦИЯ МУНИЦИПАЛЬНОГО ОБРАЗОВАНИЯ "ТУРОЧАКСКИЙ РАЙОН"	

полное наименование должности	подпись	инициалы, фамилия

М.П.

## Выписка из Единого государственного реестра недвижимости об объекте недвижимости

## Сведения о зарегистрированных правах

Земельный участок			
вид объекта недвижимости			
Лист № 1 раздела 2	Всего листов раздела 2: 2	Всего разделов: 6	Всего листов выписки: 10
26.01.2022г. № КУВИ-001/2022-10714065			
Кадастровый номер:		04:03:070501:1115	

1	Правообладатель (правообладатели):	1.1	данные о правообладателе отсутствуют
2	Вид, номер, дата и время государственной регистрации права:	2.1	не зарегистрировано
3	Сведения об осуществлении государственной регистрации сделки, права без необходимого в силу закона согласия третьего лица, органа:	3.1	данные отсутствуют
4	Ограничение прав и обременение объекта недвижимости:		
	4.1 вид:		Аренда
	дата государственной регистрации:		09.07.2015 10:52:17
	номер государственной регистрации:		04-02/004-02/004/033/2015-529/1
	срок, на который установлено ограничение прав и обременение объекта недвижимости:		Срок действия с 06.04.2015 по 06.04.2035
	лицо, в пользу которого установлено ограничение прав и обременение объекта недвижимости:		
	основание государственной регистрации:		Договор аренды земельного участка, № 5/2015, выдан 06.04.2015, дата государственной регистрации: 09.07.2015, номер государственной регистрации: 04-02/004-02/004/033/2015-529
	сведения об осуществлении государственной регистрации сделки, права, ограничения права без необходимого в силу закона согласия третьего лица, органа:		данные отсутствуют
	сведения об управляющем залогом и о договоре управления залогом, если такой договор заключен для управления ипотекой:		данные отсутствуют
5	Договоры участия в долевом строительстве:		не зарегистрировано
6	Заявленные в судебном порядке права требования:		данные отсутствуют
7	Сведения о возражении в отношении зарегистрированного права:		данные отсутствуют
8	Сведения о наличии решения об изъятии объекта недвижимости для государственных и муниципальных нужд:		данные отсутствуют

полное наименование должности	подпись	инициалы, фамилия
-------------------------------	---------	-------------------

М.П.



Земельный участок		
вид объекта недвижимости		
Лист № 2 раздела 2	Всего листов раздела 2: 2	Всего разделов: 6
Всего листов выписки: 10		
26.01.2022г. № КУВИ-001/2022-10714065		
Кадастровый номер:		04:03:070501:1115
9	Сведения о невозможности государственной регистрации без личного участия правообладателя или его законного представителя:	данные отсутствуют
10	Правопритязания и сведения о наличии поступивших, но не рассмотренных заявлений о проведении государственной регистрации права (перехода, прекращения права), ограничения права или обременения объекта недвижимости, сделки в отношении объекта недвижимости:	отсутствуют
11	Сведения о невозможности государственной регистрации перехода, прекращения, ограничения права на земельный участок из земель сельскохозяйственного назначения:	данные отсутствуют

полное наименование должности	подпись	инициалы, фамилия

М.П.

Выписка из Единого государственного реестра недвижимости об объекте недвижимости

Описание местоположения земельного участка

Земельный участок			
вид объекта недвижимости			

Лист № 1 раздела 3	Всего листов раздела 3: 1	Всего разделов: 6	Всего листов выписки: 10
--------------------	---------------------------	-------------------	--------------------------

26.01.2022г. № КУВИ-001/2022-10714065

Кадастровый номер:	04:03:070501:1115
--------------------	-------------------

План (чертеж, схема) земельного участка



Масштаб 1:500	Условные обозначения:		
---------------	-----------------------	--	--

полное наименование должности	подпись	инициалы, фамилия

М.П.

## Выписка из Единого государственного реестра недвижимости об объекте недвижимости

## Описание местоположения земельного участка

Земельный участок			
вид объекта недвижимости			
Лист № 1 раздела 3.1	Всего листов раздела 3.1: 1	Всего разделов: 6	Всего листов выписки: 10
26.01.2022г. № КУВИ-001/2022-10714065			
Кадастровый номер:		04:03:070501:1115	

Описание местоположения границ земельного участка							
№ п/п	Номер точки		Дирекционный угол	Горизонтальное проложение, м	Описание закрепления на местности	Кадастровые номера смежных участков	Сведения об адресах правообладателей смежных земельных участков
	начальная	конечная					
1	2	3	4	5	6	7	8
1	1.1.1	1.1.2	39°17.0'	36.99	данные отсутствуют	данные отсутствуют	данные отсутствуют
2	1.1.2	1.1.3	127°38.3'	50.39	данные отсутствуют	04:03:070501:1108	данные отсутствуют
3	1.1.3	1.1.4	218°28.9'	32.2	данные отсутствуют	данные отсутствуют	данные отсутствуют
4	1.1.4	1.1.1	302°17.4'	51.2	данные отсутствуют	04:03:070501:1091	данные отсутствуют

полное наименование должности	подпись	инициалы, фамилия

М.П.

## Выписка из Единого государственного реестра недвижимости об объекте недвижимости

## Описание местоположения земельного участка

Земельный участок			
вид объекта недвижимости			
Лист № 1 раздела 3.2	Всего листов раздела 3.2: 1	Всего разделов: 6	Всего листов выписки: 10
26.01.2022г. № КУВИ-001/2022-10714065			
Кадастровый номер:		04:03:070501:1115	

Сведения о характерных точках границы земельного участка				
Система координат 04.2				
Номер точки	Координаты, м		Описание закрепления на местности	Средняя квадратичная погрешность определения координат характерных точек границ земельного участка, м
	X	Y		
1	2	3	4	5
1	640244.94	2205609.03	-	0.1
2	640273.57	2205632.45	-	0.1
3	640242.8	2205672.35	-	0.1
4	640217.59	2205652.31	-	0.1
5	640244.94	2205609.03	-	0.1

полное наименование должности	подпись	инициалы, фамилия

М.П.

Выписка из Единого государственного реестра недвижимости об объекте недвижимости  
Сведения о частях земельного участка

Земельный участок			
вид объекта недвижимости			

Лист № 1 раздела 4.1	Всего листов раздела 4.1: 1	Всего разделов: 6	Всего листов выписки: 10
----------------------	-----------------------------	-------------------	--------------------------

26.01.2022г. № КУВИ-001/2022-10714065

Кадастровый номер: 04:03:070501:1115

Учетный номер части	Площадь, м2	Содержание ограничения в использовании или ограничения права на объект недвижимости или обременения объекта недвижимости
1	2	3
	Весь	<p>вид ограничения (обременения): ограничения прав на земельный участок, предусмотренные статьями 56, 56.1 Земельного кодекса Российской Федерации; Срок действия: с 2021-04-19; реквизиты документа-основания: приказ "Об определении береговых линий, границ водоохранных зон и границ прибрежных защитных полос реки Бия от с. Кебезень до границы с Алтайским краем на территории Республики Алтай" от 31.10.2019 № 856 выдан: Министерство природных ресурсов, экологии и туризма Республики Алтай; сопроводительное письмо от 19.03.2021 № 2385 выдан: Министерство природных ресурсов, экологии и туризма Республики Алтай; Содержание ограничения (обременения): В соответствии со ст. 65 Водного кодекса Российской Федерации (ч.15 ст.65 федерального закона от 03.06.2006 N 74-ФЗ "Водный кодекс Российской Федерации" (ред. от 08.12.2020) в границах водоохранных зон запрещаются: 1) использование сточных вод в целях регулирования плодородия почв (в ред. Федерального закона от 21.10.2013 N 282-ФЗ); 2) размещение кладбищ, скотомогильников, объектов размещения отходов производства и потребления, химических, взрывчатых, токсичных, отравляющих и ядовитых веществ, пунктов захоронения радиоактивных отходов (в ред. Федеральных законов от 11.07.2011 N 190-ФЗ, от 29.12.2014 N 458-ФЗ); 3) осуществление авиационных мер по борьбе с вредными организмами (в ред. Федерального закона от 21.10.2013 N 282-ФЗ); 4) движение и стоянка транспортных средств (кроме специальных транспортных средств), за исключением их движения по дорогам и стоянки на дорогах и в специально оборудованных местах, имеющих твердое покрытие; 5) строительство и реконструкция автозаправочных станций, складов горюче-смазочных материалов (за исключением случаев, если автозаправочные станции, склады горюче-смазочных материалов размещены на территориях портов, инфраструктуры внутренних водных путей, в том числе баз (сооружений) для стоянки маломерных судов, объектов органов федеральной службы безопасности), станций технического обслуживания, используемых для технического осмотра и ремонта транспортных средств, осуществление мойки транспортных средств (п. 5 в ред. Федерального закона от 02.08.2019 N 294-ФЗ); 6) хранение пестицидов и агрохимикатов (за исключением хранения агрохимикатов в специализированных хранилищах на территориях морских портов за пределами границ прибрежных защитных полос), применение пестицидов и агрохимикатов (п. 6 в ред. Федерального закона от 08.12.2020 N 416-ФЗ); 7) сброс сточных, в том числе дренажных, вод (п. 7 введен Федеральным законом от 21.10.2013 N 282-ФЗ); 8) разведка и добыча общераспространенных полезных ископаемых (за исключением случаев, если разведка и добыча общераспространенных полезных ископаемых осуществляются пользователями недр, осуществляющими разведку и добычу иных видов полезных ископаемых, в границах предоставленных им в соответствии с законодательством Российской Федерации о недрах горных отводов и (или) геологических отводов на основании утвержденного технического проекта в соответствии со статьей 19.1 Закона Российской Федерации от 21 февраля 1992 года N 2395-1 "О недрах") (п. 8 введен Федеральным законом от 21.10.2013 N 282-ФЗ).; Реестровый номер границы: 04:03-6.332; Вид объекта реестра границ: Зона с особыми условиями использования территории; Вид зоны по документу: Прибрежная защитная полоса реки Бия от с. Кебезень до границы с Алтайским краем на территории Республики Алтай; Тип зоны: Прибрежная защитная полоса</p>

полное наименование должности	подпись	инициалы, фамилия
-------------------------------	---------	-------------------

М.П.

Выписка из Единого государственного реестра недвижимости об объекте недвижимости

Сведения о характеристиках объекта недвижимости

На основании запроса от 26.01.2022, поступившего на рассмотрение 26.01.2022, сообщаем, что согласно записям Единого государственного реестра недвижимости:

Раздел 1 Лист 1

Земельный участок			
вид объекта недвижимости			

Лист № 1 раздела 1	Всего листов раздела 1: 4	Всего разделов: 6	Всего листов выписки: 10
--------------------	---------------------------	-------------------	--------------------------

26.01.2022г. № КУВИ-001/2022-10714043	
Кадастровый номер:	04:03:070501:1091
Номер кадастрового квартала:	04:03:070501
Дата присвоения кадастрового номера:	23.07.2014

Ранее присвоенный государственный учетный номер:	данные отсутствуют
Местоположение:	Местоположение установлено относительно ориентира, расположенного в границах участка. Почтовый адрес ориентира: Республика Алтай, Турочакский район, с. Кебезень, ул. Набережная, 2 "Д".
Площадь:	1502 +/- 14
Кадастровая стоимость, руб.:	267986.84
Кадастровые номера расположенных в пределах земельного участка объектов недвижимости:	данные отсутствуют
Кадастровые номера объектов недвижимости, из которых образован объект недвижимости:	данные отсутствуют
Кадастровые номера образованных объектов недвижимости:	данные отсутствуют
Категория земель:	Земли населенных пунктов
Виды разрешенного использования:	Для ведения личного подсобного хозяйства
Сведения о кадастровом инженеру:	данные отсутствуют
Сведения о лесах, водных объектах и об иных природных объектах, расположенных в пределах земельного участка:	данные отсутствуют

полное наименование должности	подпись	инициалы, фамилия
-------------------------------	---------	-------------------

М.П.

Земельный участок			
вид объекта недвижимости			
Лист № 2 раздела 1	Всего листов раздела 1: 4	Всего разделов: 6	Всего листов выписки: 10
26.01.2022г. № КУВИ-001/2022-10714043			
Кадастровый номер:		04:03:070501:1091	
Сведения о том, что земельный участок полностью расположен в границах зоны с особыми условиями использования территории, территории объекта культурного наследия, публичного сервитута:	<p>Земельный участок полностью расположен в границах зоны с реестровым номером 04:03-6.332 от 19.04.2021, ограничение использования земельного участка в пределах зоны: В соответствии со ст. 65 Водного кодекса Российской Федерации (ч.15 ст.65 федерального закона от 03.06.2006 N 74-ФЗ "Водный кодекс Российской Федерации" (ред. от 08.12.2020) в границах водоохранных зон запрещаются: 1) использование сточных вод в целях регулирования плодородия почв (в ред. Федерального закона от 21.10.2013 N 282-ФЗ); 2) размещение кладбищ, скотомогильников, объектов размещения отходов производства и потребления, химических, взрывчатых, токсичных, отравляющих и ядовитых веществ, пунктов захоронения радиоактивных отходов (в ред. Федеральных законов от 11.07.2011 N 190-ФЗ, от 29.12.2014 N 458-ФЗ); 3) осуществление авиационных мер по борьбе с вредными организмами (в ред. Федерального закона от 21.10.2013 N 282-ФЗ); 4) движение и стоянка транспортных средств (кроме специальных транспортных средств), за исключением их движения по дорогам и стоянки на дорогах и в специально оборудованных местах, имеющих твердое покрытие; 5) строительство и реконструкция автозаправочных станций, складов горюче-смазочных материалов (за исключением случаев, если автозаправочные станции, склады горюче-смазочных материалов размещены на территориях портов, инфраструктуры внутренних водных путей, в том числе баз (сооружений) для стоянки маломерных судов, объектов органов федеральной службы безопасности), станций технического обслуживания, используемых для технического осмотра и ремонта транспортных средств, осуществление мойки транспортных средств (п. 5 в ред. Федерального закона от 02.08.2019 N 294-ФЗ); 6) хранение пестицидов и агрохимикатов (за исключением хранения агрохимикатов в специализированных хранилищах на территориях морских портов за пределами границ прибрежных защитных полос), применение пестицидов и агрохимикатов (п. 6 в ред. Федерального закона от 08.12.2020 N 416-ФЗ); 7) сброс сточных, в том числе дренажных, вод (п. 7 введен Федеральным законом от 21.10.2013 N 282-ФЗ); 8) разведка и добыча общераспространенных полезных ископаемых (за исключением случаев, если разведка и добыча общераспространенных полезных ископаемых осуществляются пользователями недр, осуществляющими разведку и добычу иных видов полезных ископаемых, в границах предоставленных им в соответствии с законодательством Российской Федерации о недрах горных отводов и (или) геологических отводов на основании утвержденного технического проекта в соответствии со статьей 19.1 Закона Российской Федерации от 21 февраля 1992 года N 2395-1 "О недрах") (п. 8 введен Федеральным законом от 21.10.2013 N 282-ФЗ)., вид/наименование: Прибрежная защитная полоса реки Бия от с. Кебезень до границы с Алтайским краем на территории Республики Алтай, тип: Прибрежная защитная полоса, решения:</p> <p>1. дата решения: 31.10.2019, номер решения: 856, наименование ОГВ/ОМСУ: Министерство природных ресурсов, экологии и туризма Республики Алтай</p> <p>2. дата решения: 19.03.2021, номер решения: 2385, наименование ОГВ/ОМСУ: Министерство природных ресурсов, экологии и туризма Республики Алтай</p>		
Сведения о том, что земельный участок расположен в границах особой экономической зоны, территории опережающего социально-экономического развития, зоны территориального развития в Российской Федерации, игровой зоны:	данные отсутствуют		

полное наименование должности	подпись	инициалы, фамилия
-------------------------------	---------	-------------------

М.П.

Земельный участок		
вид объекта недвижимости		
Лист № 3 раздела 1	Всего листов раздела 1: 4	Всего разделов: 6
Всего листов выписки: 10		
26.01.2022г. № КУВИ-001/2022-10714043		
Кадастровый номер:	04:03:070501:1091	
Сведения о том, что земельный участок расположен в границах особо охраняемой природной территории, охотничьих угодий, лесничеств:	данные отсутствуют	
Сведения о результатах проведения государственного земельного надзора:	данные отсутствуют	
Сведения о расположении земельного участка в границах территории, в отношении которой утвержден проект межевания территории:	данные отсутствуют	
Условный номер земельного участка:	данные отсутствуют	
Сведения о принятии акта и (или) заключении договора, предусматривающих предоставление в соответствии с земельным законодательством исполнительным органом государственным органом власти или органом местного самоуправления, находящегося в государственной или муниципальной собственности земельного участка для строительства наемного дома социального использования или наемного дома коммерческого использования:	данные отсутствуют	
Сведения о том, что земельный участок или земельные участки образованы на основании решения об изъятии земельного участка и (или) расположенного на нем объекта недвижимости для государственных или муниципальных нужд:	данные отсутствуют	
Сведения о том, что земельный участок образован из земель или земельного участка, государственная собственность на которые не разграничена:	данные отсутствуют	
Сведения о наличии земельного спора о местоположении границ земельных участков:	данные отсутствуют	
Статус записи об объекте недвижимости:	Сведения об объекте недвижимости имеют статус "актуальные"	
Особые отметки:	Сведения об ограничениях права на объект недвижимости, обременениях данного объекта, не зарегистрированных в реестре прав, ограничений прав и обременений недвижимого имущества: вид ограничения (обременения): ограничения прав на земельный участок, предусмотренные статьями 56, 56.1 Земельного кодекса Российской Федерации; срок действия: с 19.04.2021; реквизиты документа-основания: приказ "Об определении береговых линий, границ водоохранных зон и границ прибрежных защитных полос реки Бия от с. Кебезень до границы с Алтайским краем на территории Республики Алтай" от 31.10.2019 № 856 выдан: Министерство природных ресурсов, экологии и туризма Республики Алтай; сопроводительное письмо от 19.03.2021 № 2385 выдан: Министерство природных ресурсов, экологии и туризма Республики Алтай. Сведения, необходимые для заполнения раздела: 4 -	
полное наименование должности	подпись	инициалы, фамилия

М.П.



Земельный участок			
вид объекта недвижимости			
Лист № 4 раздела 1	Всего листов раздела 1: 4	Всего разделов: 6	Всего листов выписки: 10
26.01.2022г. № КУВИ-001/2022-10714043			
Кадастровый номер:		04:03:070501:1091	
		Сведения о частях земельного участка, отсутствуют.	
Получатель выписки:		Прокопьев Андрей Павлович, действующий(ая) на основании документа "" АДМИНИСТРАЦИЯ МУНИЦИПАЛЬНОГО ОБРАЗОВАНИЯ "ТУРОЧАКСКИЙ РАЙОН"	

полное наименование должности	подпись	инициалы, фамилия

М.П.

## Выписка из Единого государственного реестра недвижимости об объекте недвижимости

## Сведения о зарегистрированных правах

Земельный участок			
вид объекта недвижимости			
Лист № 1 раздела 2	Всего листов раздела 2: 2	Всего разделов: 6	Всего листов выписки: 10
26.01.2022г. № КУВИ-001/2022-10714043			
Кадастровый номер:		04:03:070501:1091	

1	Правообладатель (правообладатели):	1.1	данные о правообладателе отсутствуют
2	Вид, номер, дата и время государственной регистрации права:	2.1	не зарегистрировано
3	Сведения об осуществлении государственной регистрации сделки, права без необходимого в силу закона согласия третьего лица, органа:	3.1	данные отсутствуют
4	Ограничение прав и обременение объекта недвижимости:		
	4.1 вид:		Аренда
	дата государственной регистрации:		05.06.2015 09:54:43
	номер государственной регистрации:		04-02/004-02/004/033/2015-473/2
	срок, на который установлено ограничение прав и обременение объекта недвижимости:		Срок действия с 29.05.2015 по 29.05.2035
	лицо, в пользу которого установлено ограничение прав и обременение объекта недвижимости:		
	основание государственной регистрации:		Договор аренды земельного участка, № 11/2015, выдан 29.05.2015, дата государственной регистрации: 05.06.2015, номер государственной регистрации: 04-02/004-02/004/033/2015-473
	сведения об осуществлении государственной регистрации сделки, права, ограничения права без необходимого в силу закона согласия третьего лица, органа:		данные отсутствуют
	сведения об управляющем залогом и о договоре управления залогом, если такой договор заключен для управления ипотекой:		данные отсутствуют
5	Договоры участия в долевом строительстве:		не зарегистрировано
6	Заявленные в судебном порядке права требования:		данные отсутствуют
7	Сведения о возражении в отношении зарегистрированного права:		данные отсутствуют
8	Сведения о наличии решения об изъятии объекта недвижимости для государственных и муниципальных нужд:		данные отсутствуют

полное наименование должности	подпись	инициалы, фамилия
-------------------------------	---------	-------------------

М.П.

Земельный участок		
вид объекта недвижимости		
Лист № 2 раздела 2	Всего листов раздела 2: 2	Всего разделов: 6
Всего листов выписки: 10		
26.01.2022г. № КУВИ-001/2022-10714043		
Кадастровый номер:		04:03:070501:1091
9	Сведения о невозможности государственной регистрации без личного участия правообладателя или его законного представителя:	данные отсутствуют
10	Правопритязания и сведения о наличии поступивших, но не рассмотренных заявлений о проведении государственной регистрации права (перехода, прекращения права), ограничения права или обременения объекта недвижимости, сделки в отношении объекта недвижимости:	отсутствуют
11	Сведения о невозможности государственной регистрации перехода, прекращения, ограничения права на земельный участок из земель сельскохозяйственного назначения:	данные отсутствуют

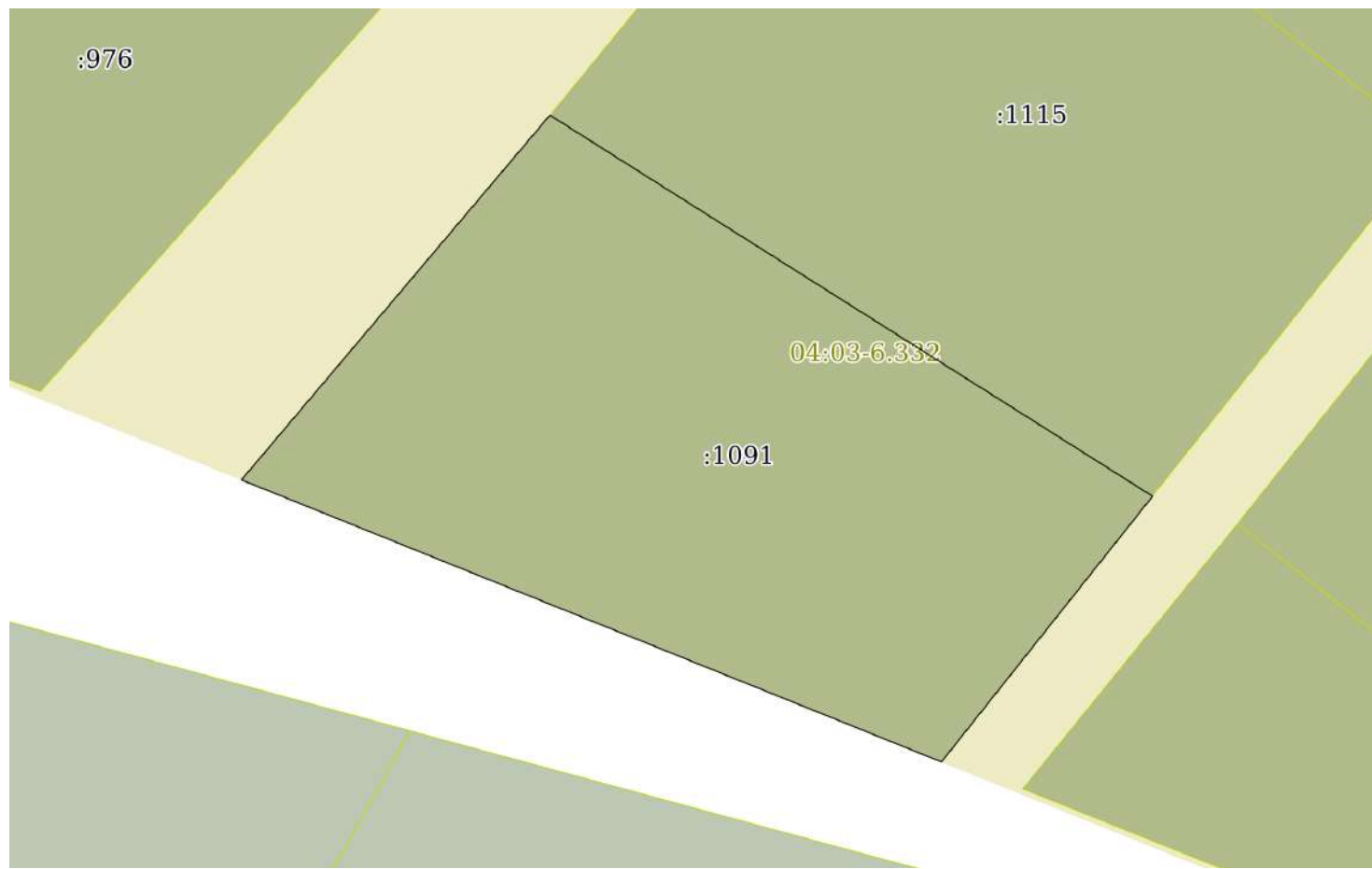
полное наименование должности	подпись	инициалы, фамилия

М.П.

Выписка из Единого государственного реестра недвижимости об объекте недвижимости  
 Описание местоположения земельного участка

Земельный участок			
вид объекта недвижимости			
Лист № 1 раздела 3	Всего листов раздела 3: 1	Всего разделов: 6	Всего листов выписки: 10
26.01.2022г. № КУВИ-001/2022-10714043			
Кадастровый номер:		04:03:070501:1091	

План (чертеж, схема) земельного участка



Масштаб 1:500      Условные обозначения:

полное наименование должности	подпись	инициалы, фамилия

М.П.

## Выписка из Единого государственного реестра недвижимости об объекте недвижимости

## Описание местоположения земельного участка

Земельный участок			
вид объекта недвижимости			
Лист № 1 раздела 3.1	Всего листов раздела 3.1: 1	Всего разделов: 6	Всего листов выписки: 10
26.01.2022г. № КУВИ-001/2022-10714043			
Кадастровый номер:		04:03:070501:1091	

Описание местоположения границ земельного участка							
№ п/п	Номер точки		Дирекционный угол	Горизонтальное проложение, м	Описание закрепления на местности	Кадастровые номера смежных участков	Сведения об адресах правообладателей смежных земельных участков
	начальная	конечная					
1	2	3	4	5	6	7	8
1	1.1.1	1.1.2	122°17.4`	51.2	данные отсутствуют	04:03:070501:1115	данные отсутствуют
2	1.1.2	1.1.3	218°29.0`	24.36	данные отсутствуют	данные отсутствуют	данные отсутствуют
3	1.1.3	1.1.4	291°55.9`	54.19	данные отсутствуют	данные отсутствуют	данные отсутствуют
4	1.1.4	1.1.1	40°14.0`	34.29	данные отсутствуют	данные отсутствуют	данные отсутствуют

полное наименование должности	подпись	инициалы, фамилия

М.П.

## Выписка из Единого государственного реестра недвижимости об объекте недвижимости

## Описание местоположения земельного участка

Земельный участок			
вид объекта недвижимости			
Лист № 1 раздела 3.2	Всего листов раздела 3.2: 1	Всего разделов: 6	Всего листов выписки: 10
26.01.2022г. № КУВИ-001/2022-10714043			
Кадастровый номер:		04:03:070501:1091	

Сведения о характерных точках границы земельного участка				
Система координат 04.2				
Номер точки	Координаты, м		Описание закрепления на местности	Средняя квадратичная погрешность определения координат характерных точек границ земельного участка, м
	X	Y		
1	2	3	4	5
1	640244.94	2205609.03	-	0.1
2	640217.59	2205652.31	-	0.1
3	640198.52	2205637.15	-	0.1
4	640218.76	2205586.88	-	0.1
5	640244.94	2205609.03	-	0.1

полное наименование должности	подпись	инициалы, фамилия

М.П.

Выписка из Единого государственного реестра недвижимости об объекте недвижимости  
Сведения о частях земельного участка

Земельный участок			
вид объекта недвижимости			

Лист № 1 раздела 4.1	Всего листов раздела 4.1: 1	Всего разделов: 6	Всего листов выписки: 10
----------------------	-----------------------------	-------------------	--------------------------

26.01.2022г. № КУВИ-001/2022-10714043

Кадастровый номер: 04:03:070501:1091

Учетный номер части	Площадь, м2	Содержание ограничения в использовании или ограничения права на объект недвижимости или обременения объекта недвижимости
1	2	3
	Весь	<p>вид ограничения (обременения): ограничения прав на земельный участок, предусмотренные статьями 56, 56.1 Земельного кодекса Российской Федерации; Срок действия: с 2021-04-19; реквизиты документа-основания: приказ "Об определении береговых линий, границ водоохранных зон и границ прибрежных защитных полос реки Бия от с. Кебезень до границы с Алтайским краем на территории Республики Алтай" от 31.10.2019 № 856 выдан: Министерство природных ресурсов, экологии и туризма Республики Алтай; сопроводительное письмо от 19.03.2021 № 2385 выдан: Министерство природных ресурсов, экологии и туризма Республики Алтай; Содержание ограничения (обременения): В соответствии со ст. 65 Водного кодекса Российской Федерации (ч.15 ст.65 федерального закона от 03.06.2006 N 74-ФЗ "Водный кодекс Российской Федерации" (ред. от 08.12.2020) в границах водоохранных зон запрещаются: 1) использование сточных вод в целях регулирования плодородия почв (в ред. Федерального закона от 21.10.2013 N 282-ФЗ); 2) размещение кладбищ, скотомогильников, объектов размещения отходов производства и потребления, химических, взрывчатых, токсичных, отравляющих и ядовитых веществ, пунктов захоронения радиоактивных отходов (в ред. Федеральных законов от 11.07.2011 N 190-ФЗ, от 29.12.2014 N 458-ФЗ); 3) осуществление авиационных мер по борьбе с вредными организмами (в ред. Федерального закона от 21.10.2013 N 282-ФЗ); 4) движение и стоянка транспортных средств (кроме специальных транспортных средств), за исключением их движения по дорогам и стоянки на дорогах и в специально оборудованных местах, имеющих твердое покрытие; 5) строительство и реконструкция автозаправочных станций, складов горюче-смазочных материалов (за исключением случаев, если автозаправочные станции, склады горюче-смазочных материалов размещены на территориях портов, инфраструктуры внутренних водных путей, в том числе баз (сооружений) для стоянки маломерных судов, объектов органов федеральной службы безопасности), станций технического обслуживания, используемых для технического осмотра и ремонта транспортных средств, осуществление мойки транспортных средств (п. 5 в ред. Федерального закона от 02.08.2019 N 294-ФЗ); 6) хранение пестицидов и агрохимикатов (за исключением хранения агрохимикатов в специализированных хранилищах на территориях морских портов за пределами границ прибрежных защитных полос), применение пестицидов и агрохимикатов (п. 6 в ред. Федерального закона от 08.12.2020 N 416-ФЗ); 7) сброс сточных, в том числе дренажных, вод (п. 7 введен Федеральным законом от 21.10.2013 N 282-ФЗ); 8) разведка и добыча общераспространенных полезных ископаемых (за исключением случаев, если разведка и добыча общераспространенных полезных ископаемых осуществляются пользователями недр, осуществляющими разведку и добычу иных видов полезных ископаемых, в границах предоставленных им в соответствии с законодательством Российской Федерации о недрах горных отводов и (или) геологических отводов на основании утвержденного технического проекта в соответствии со статьей 19.1 Закона Российской Федерации от 21 февраля 1992 года N 2395-1 "О недрах") (п. 8 введен Федеральным законом от 21.10.2013 N 282-ФЗ).; Реестровый номер границы: 04:03-6.332; Вид объекта реестра границ: Зона с особыми условиями использования территории; Вид зоны по документу: Прибрежная защитная полоса реки Бия от с. Кебезень до границы с Алтайским краем на территории Республики Алтай; Тип зоны: Прибрежная защитная полоса</p>

полное наименование должности	подпись	инициалы, фамилия
-------------------------------	---------	-------------------

М.П.

Выписка из Единого государственного реестра недвижимости об объекте недвижимости

Сведения о характеристиках объекта недвижимости

На основании запроса от 26.01.2022, поступившего на рассмотрение 26.01.2022, сообщаем, что согласно записям Единого государственного реестра недвижимости:

Раздел 1 Лист 1

Земельный участок			
вид объекта недвижимости			

Лист № 1 раздела 1	Всего листов раздела 1: 4	Всего разделов: 6	Всего листов выписки: 11
--------------------	---------------------------	-------------------	--------------------------

26.01.2022г. № КУВИ-001/2022-10714026	
Кадастровый номер:	04:03:070501:976
Номер кадастрового квартала:	04:03:070501
Дата присвоения кадастрового номера:	16.07.2013

Ранее присвоенный государственный учетный номер:	данные отсутствуют
Местоположение:	Местоположение установлено относительно ориентира, расположенного в границах участка. Почтовый адрес ориентира: Республика Алтай, Турочакский район, с. Кебезень, ул. Набережная, 1"В".
Площадь:	1311 +/- 13
Кадастровая стоимость, руб.:	233908.62
Кадастровые номера расположенных в пределах земельного участка объектов недвижимости:	04:03:070501:1042
Кадастровые номера объектов недвижимости, из которых образован объект недвижимости:	данные отсутствуют
Кадастровые номера образованных объектов недвижимости:	данные отсутствуют
Категория земель:	Земли населенных пунктов
Виды разрешенного использования:	Для ведения личного подсобного хозяйства
Сведения о кадастровом инженеру:	данные отсутствуют
Сведения о лесах, водных объектах и об иных природных объектах, расположенных в пределах земельного участка:	данные отсутствуют

полное наименование должности	подпись	инициалы, фамилия
-------------------------------	---------	-------------------

М.П.



Земельный участок			
вид объекта недвижимости			
Лист № 2 раздела 1	Всего листов раздела 1: 4	Всего разделов: 6	Всего листов выписки: 11
26.01.2022г. № КУВИ-001/2022-10714026			
Кадастровый номер:		04:03:070501:976	
Сведения о том, что земельный участок полностью расположен в границах зоны с особыми условиями использования территории, территории объекта культурного наследия, публичного сервитута:		<p>Земельный участок полностью расположен в границах зоны с реестровым номером 04:03-6.332 от 19.04.2021, ограничение использования земельного участка в пределах зоны: В соответствии со ст. 65 Водного кодекса Российской Федерации (ч.15 ст.65 федерального закона от 03.06.2006 N 74-ФЗ "Водный кодекс Российской Федерации" (ред. от 08.12.2020) в границах водоохранных зон запрещаются: 1) использование сточных вод в целях регулирования плодородия почв (в ред. Федерального закона от 21.10.2013 N 282-ФЗ); 2) размещение кладбищ, скотомогильников, объектов размещения отходов производства и потребления, химических, взрывчатых, токсичных, отравляющих и ядовитых веществ, пунктов захоронения радиоактивных отходов (в ред. Федеральных законов от 11.07.2011 N 190-ФЗ, от 29.12.2014 N 458-ФЗ); 3) осуществление авиационных мер по борьбе с вредными организмами (в ред. Федерального закона от 21.10.2013 N 282-ФЗ); 4) движение и стоянка транспортных средств (кроме специальных транспортных средств), за исключением их движения по дорогам и стоянки на дорогах и в специально оборудованных местах, имеющих твердое покрытие; 5) строительство и реконструкция автозаправочных станций, складов горюче-смазочных материалов (за исключением случаев, если автозаправочные станции, склады горюче-смазочных материалов размещены на территориях портов, инфраструктуры внутренних водных путей, в том числе баз (сооружений) для стоянки маломерных судов, объектов органов федеральной службы безопасности), станций технического обслуживания, используемых для технического осмотра и ремонта транспортных средств, осуществление мойки транспортных средств (п. 5 в ред. Федерального закона от 02.08.2019 N 294-ФЗ); 6) хранение пестицидов и агрохимикатов (за исключением хранения агрохимикатов в специализированных хранилищах на территориях морских портов за пределами границ прибрежных защитных полос), применение пестицидов и агрохимикатов (п. 6 в ред. Федерального закона от 08.12.2020 N 416-ФЗ); 7) сброс сточных, в том числе дренажных, вод (п. 7 введен Федеральным законом от 21.10.2013 N 282-ФЗ); 8) разведка и добыча общераспространенных полезных ископаемых (за исключением случаев, если разведка и добыча общераспространенных полезных ископаемых осуществляются пользователями недр, осуществляющими разведку и добычу иных видов полезных ископаемых, в границах предоставленных им в соответствии с законодательством Российской Федерации о недрах горных отводов и (или) геологических отводов на основании утвержденного технического проекта в соответствии со статьей 19.1 Закона Российской Федерации от 21 февраля 1992 года N 2395-1 "О недрах") (п. 8 введен Федеральным законом от 21.10.2013 N 282-ФЗ)., вид/наименование: Прибрежная защитная полоса реки Бия от с. Кебезень до границы с Алтайским краем на территории Республики Алтай, тип: Прибрежная защитная полоса, решения:</p> <p>1. дата решения: 31.10.2019, номер решения: 856, наименование ОГВ/ОМСУ: Министерство природных ресурсов, экологии и туризма Республики Алтай</p> <p>2. дата решения: 19.03.2021, номер решения: 2385, наименование ОГВ/ОМСУ: Министерство природных ресурсов, экологии и туризма Республики Алтай</p>	
Сведения о том, что земельный участок расположен в границах особой экономической зоны, территории опережающего социально-экономического развития, зоны территориального развития в Российской Федерации, игровой зоны:		данные отсутствуют	

полное наименование должности	подпись	инициалы, фамилия
-------------------------------	---------	-------------------

М.П.

Земельный участок		
вид объекта недвижимости		
Лист № 3 раздела 1	Всего листов раздела 1: 4	Всего разделов: 6
Всего листов выписки: 11		
26.01.2022г. № КУВИ-001/2022-10714026		
Кадастровый номер:	04:03:070501:976	
Сведения о том, что земельный участок расположен в границах особо охраняемой природной территории, охотничьих угодий, лесничеств:	данные отсутствуют	
Сведения о результатах проведения государственного земельного надзора:	данные отсутствуют	
Сведения о расположении земельного участка в границах территории, в отношении которой утвержден проект межевания территории:	данные отсутствуют	
Условный номер земельного участка:	данные отсутствуют	
Сведения о принятии акта и (или) заключении договора, предусматривающих предоставление в соответствии с земельным законодательством исполнительным органом государственным органом власти или органом местного самоуправления, находящегося в государственной или муниципальной собственности земельного участка для строительства наемного дома социального использования или наемного дома коммерческого использования:	данные отсутствуют	
Сведения о том, что земельный участок или земельные участки образованы на основании решения об изъятии земельного участка и (или) расположенного на нем объекта недвижимости для государственных или муниципальных нужд:	данные отсутствуют	
Сведения о том, что земельный участок образован из земель или земельного участка, государственная собственность на которые не разграничена:	данные отсутствуют	
Сведения о наличии земельного спора о местоположении границ земельных участков:	данные отсутствуют	
Статус записи об объекте недвижимости:	Сведения об объекте недвижимости имеют статус "актуальные"	
Особые отметки:	Для данного земельного участка обеспечен доступ посредством земельного участка (земельных участков) с кадастровым номером (кадастровыми номерами): Земли общего пользования. Сведения об ограничениях права на объект недвижимости, обременениях данного объекта, не зарегистрированных в реестре прав, ограничений прав и обременений недвижимого имущества: вид ограничения (обременения): ограничения прав на земельный участок, предусмотренные статьями 56, 56.1 Земельного кодекса Российской Федерации; срок действия: с 19.04.2021; реквизиты документа-основания: приказ "Об определении береговых линий, границ водоохранных зон и границ прибрежных защитных полос реки Бия от с. Кебезень до границы с Алтайским краем на территории Республики Алтай" от 31.10.2019 № 856 выдан: Министерство природных ресурсов, экологии и туризма	
полное наименование должности	подпись	инициалы, фамилия

М.П.

Земельный участок			
вид объекта недвижимости			
Лист № 4 раздела 1	Всего листов раздела 1: 4	Всего разделов: 6	Всего листов выписки: 11
26.01.2022г. № КУВИ-001/2022-10714026			
Кадастровый номер:	04:03:070501:976		
	Республики Алтай; сопроводительное письмо от 19.03.2021 № 2385 выдан: Министерство природных ресурсов, экологии и туризма Республики Алтай. Сведения, необходимые для заполнения раздела: 4 - Сведения о частях земельного участка, отсутствуют.		
Получатель выписки:	Прокопьев Андрей Павлович, действующий(ая) на основании документа "" АДМИНИСТРАЦИЯ МУНИЦИПАЛЬНОГО ОБРАЗОВАНИЯ "ТУРОЧАКСКИЙ РАЙОН"		

полное наименование должности	подпись	инициалы, фамилия

М.П.

## Выписка из Единого государственного реестра недвижимости об объекте недвижимости

## Сведения о зарегистрированных правах

Земельный участок			
вид объекта недвижимости			
Лист № 1 раздела 2	Всего листов раздела 2: 3	Всего разделов: 6	Всего листов выписки: 11
26.01.2022г. № КУВИ-001/2022-10714026			
Кадастровый номер:		04:03:070501:976	
1	Правообладатель (правообладатели):	1.1	
2	Вид, номер, дата и время государственной регистрации права:	2.1	Собственность 04-02-02/002/2014-158 06.02.2014 08:38:54
3	Сведения об осуществлении государственной регистрации сделки, права без необходимого в силу закона согласия третьего лица, органа:	3.1	данные отсутствуют
4	Ограничение прав и обременение объекта недвижимости:	не зарегистрировано	
4	Ограничение прав и обременение объекта недвижимости:		
	4.1 вид:	Запрещение регистрации	
	дата государственной регистрации:	28.11.2019 11:08:22	
	номер государственной регистрации:	04:03:070501:976-04/017/2019-15	
	срок, на который установлено ограничение прав и обременение объекта недвижимости:	Срок действия не установлен	
	лицо, в пользу которого установлено ограничение прав и обременение объекта недвижимости:	Не определено	
	основание государственной регистрации:	Постановление о запрете на совершение действий по регистрации (pdf), № 29110543/0403, выдан 26.11.2019, Управление Федеральной службы судебных приставов по Республике Алтай	
	сведения об осуществлении государственной регистрации сделки, права, ограничения права без необходимого в силу закона согласия третьего лица, органа:	данные отсутствуют	
	сведения об управляющем залогом и о договоре управления залогом, если такой договор заключен для управления ипотекой:	данные отсутствуют	

полное наименование должности	подпись	инициалы, фамилия
-------------------------------	---------	-------------------

М.П.

Земельный участок		
вид объекта недвижимости		
Лист № 2 раздела 2	Всего листов раздела 2: 3	Всего разделов: 6
Всего листов выписки: 11		
26.01.2022г. № КУВИ-001/2022-10714026		
Кадастровый номер:		04:03:070501:976
4.2	вид:	Запрещение регистрации
	дата государственной регистрации:	26.04.2019 08:26:08
	номер государственной регистрации:	04:03:070501:976-04/014/2019-12
	срок, на который установлено ограничение прав и обременение объекта недвижимости:	Срок действия не установлен
	лицо, в пользу которого установлено ограничение прав и обременение объекта недвижимости:	Не определено
	основание государственной регистрации:	Постановление о запрете на совершение действий по регистрации, № 27271983/0403, выдан 23.04.2019, Управление Федеральной службы судебных приставов по Республике Алтай
	сведения об осуществлении государственной регистрации сделки, права, ограничения права без необходимого в силу закона согласия третьего лица, органа:	данные отсутствуют
	сведения об управляющем залогом и о договоре управления залогом, если такой договор заключен для управления ипотекой:	данные отсутствуют
4.3	вид:	Запрещение регистрации
	дата государственной регистрации:	21.03.2019 12:41:18
	номер государственной регистрации:	04:03:070501:976-04/015/2019-6
	срок, на который установлено ограничение прав и обременение объекта недвижимости:	Срок действия не установлен
	лицо, в пользу которого установлено ограничение прав и обременение объекта недвижимости:	Не определено
	основание государственной регистрации:	Постановление о запрете на совершение действий по регистрации, № 26586151/0403, выдан 04.02.2019, Управление Федеральной службы судебных приставов по Республике Алтай
	сведения об осуществлении государственной регистрации сделки, права, ограничения права без необходимого в силу закона согласия третьего лица, органа:	данные отсутствуют
	сведения об управляющем залогом и о договоре управления залогом, если такой договор заключен для управления ипотекой:	данные отсутствуют
5	Договоры участия в долевом строительстве:	не зарегистрировано
6	Заявленные в судебном порядке права требования:	данные отсутствуют
7	Сведения о возражении в отношении зарегистрированного права:	данные отсутствуют
полное наименование должности		подпись
		инициалы, фамилия

М.П.

Земельный участок		
вид объекта недвижимости		
Лист № 3 раздела 2	Всего листов раздела 2: 3	Всего разделов: 6
Всего листов выписки: 11		
26.01.2022г. № КУВИ-001/2022-10714026		
Кадастровый номер:	04:03:070501:976	
8	Сведения о наличии решения об изъятии объекта недвижимости для государственных и муниципальных нужд:	данные отсутствуют
9	Сведения о невозможности государственной регистрации без личного участия правообладателя или его законного представителя:	данные отсутствуют
10	Правопритязания и сведения о наличии поступивших, но не рассмотренных заявлений о проведении государственной регистрации права (перехода, прекращения права), ограничения права или обременения объекта недвижимости, сделки в отношении объекта недвижимости:	отсутствуют
11	Сведения о невозможности государственной регистрации перехода, прекращения, ограничения права на земельный участок из земель сельскохозяйственного назначения:	данные отсутствуют

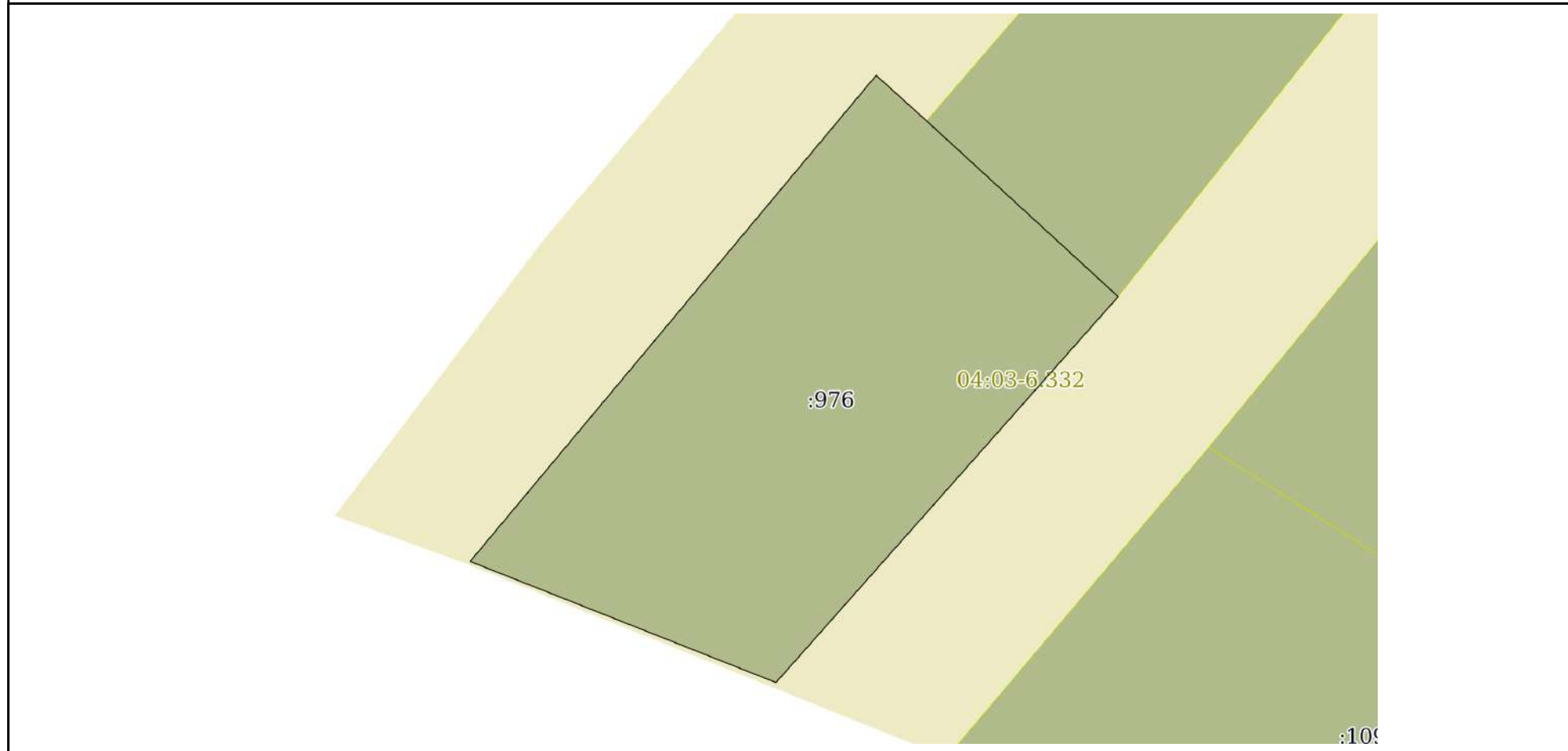
полное наименование должности	подпись	инициалы, фамилия

М.П.

Выписка из Единого государственного реестра недвижимости об объекте недвижимости  
 Описание местоположения земельного участка

Земельный участок			
вид объекта недвижимости			
Лист № 1 раздела 3	Всего листов раздела 3: 1	Всего разделов: 6	Всего листов выписки: 11
26.01.2022г. № КУВИ-001/2022-10714026			
Кадастровый номер:		04:03:070501:976	

План (чертеж, схема) земельного участка



Масштаб 1:500      Условные обозначения:

полное наименование должности	подпись	инициалы, фамилия

М.П.

## Выписка из Единого государственного реестра недвижимости об объекте недвижимости

## Описание местоположения земельного участка

Земельный участок
вид объекта недвижимости

Лист № 1 раздела 3.1	Всего листов раздела 3.1: 1	Всего разделов: 6	Всего листов выписки: 11
----------------------	-----------------------------	-------------------	--------------------------

26.01.2022г. № КУВИ-001/2022-10714026

Кадастровый номер: 04:03:070501:976

Описание местоположения границ земельного участка							
№ п/п	Номер точки		Дирекционный угол	Горизонтальное проложение, м	Описание закрепления на местности	Кадастровые номера смежных участков	Сведения об адресах правообладателей смежных земельных участков
	начальная	конечная					
1	2	3	4	5	6	7	8
1	1.1.1	1.1.2	132°6.4'	5.74	данные отсутствуют	данные отсутствуют	данные отсутствуют
2	1.1.2	1.1.3	132°30.6'	21.98	данные отсутствуют	04:03:070501:509	Россия, Республика Алтай, Турочакский район, с. Старый Кебезень, ул. Родниковая, д.1
3	1.1.3	1.1.4	221°35.2'	43.59	данные отсутствуют	данные отсутствуют	данные отсутствуют
4	1.1.4	1.1.5	291°35.0'	27.81	данные отсутствуют	данные отсутствуют	данные отсутствуют
5	1.1.5	1.1.1	39°53.5'	53.53	данные отсутствуют	данные отсутствуют	данные отсутствуют

полное наименование должности	подпись	инициалы, фамилия
-------------------------------	---------	-------------------

М.П.



## Выписка из Единого государственного реестра недвижимости об объекте недвижимости

## Описание местоположения земельного участка

Земельный участок			
вид объекта недвижимости			
Лист № 1 раздела 3.2	Всего листов раздела 3.2: 1	Всего разделов: 6	Всего листов выписки: 11
26.01.2022г. № КУВИ-001/2022-10714026			
Кадастровый номер:		04:03:070501:976	

Сведения о характерных точках границы земельного участка				
Система координат 04.2				
Номер точки	Координаты, м		Описание закрепления на местности	Средняя квадратичная погрешность определения координат характерных точек границ земельного участка, м
	X	Y		
1	2	3	4	5
1	640276.37	2205580.91	-	0.1
2	640272.52	2205585.17	-	0.1
3	640257.67	2205601.37	-	0.1
4	640225.07	2205572.44	-	0.1
5	640235.3	2205546.58	-	0.1
6	640276.37	2205580.91	-	0.1

полное наименование должности	подпись	инициалы, фамилия

М.П.

Выписка из Единого государственного реестра недвижимости об объекте недвижимости  
Сведения о частях земельного участка

Земельный участок			
вид объекта недвижимости			
Лист № 1 раздела 4.1	Всего листов раздела 4.1: 1	Всего разделов: 6	Всего листов выписки: 11
26.01.2022г. № КУВИ-001/2022-10714026			
Кадастровый номер:		04:03:070501:976	

Учетный номер части	Площадь, м2	Содержание ограничения в использовании или ограничения права на объект недвижимости или обременения объекта недвижимости
1	2	3
	Весь	<p>вид ограничения (обременения): ограничения прав на земельный участок, предусмотренные статьями 56, 56.1 Земельного кодекса Российской Федерации; Срок действия: с 2021-04-19; реквизиты документа-основания: приказ "Об определении береговых линий, границ водоохранных зон и границ прибрежных защитных полос реки Бия от с. Кебезень до границы с Алтайским краем на территории Республики Алтай" от 31.10.2019 № 856 выдан: Министерство природных ресурсов, экологии и туризма Республики Алтай; сопроводительное письмо от 19.03.2021 № 2385 выдан: Министерство природных ресурсов, экологии и туризма Республики Алтай; Содержание ограничения (обременения): В соответствии со ст. 65 Водного кодекса Российской Федерации (ч.15 ст.65 федерального закона от 03.06.2006 N 74-ФЗ "Водный кодекс Российской Федерации" (ред. от 08.12.2020) в границах водоохранных зон запрещаются: 1) использование сточных вод в целях регулирования плодородия почв (в ред. Федерального закона от 21.10.2013 N 282-ФЗ); 2) размещение кладбищ, скотомогильников, объектов размещения отходов производства и потребления, химических, взрывчатых, токсичных, отравляющих и ядовитых веществ, пунктов захоронения радиоактивных отходов (в ред. Федеральных законов от 11.07.2011 N 190-ФЗ, от 29.12.2014 N 458-ФЗ); 3) осуществление авиационных мер по борьбе с вредными организмами (в ред. Федерального закона от 21.10.2013 N 282-ФЗ); 4) движение и стоянка транспортных средств (кроме специальных транспортных средств), за исключением их движения по дорогам и стоянки на дорогах и в специально оборудованных местах, имеющих твердое покрытие; 5) строительство и реконструкция автозаправочных станций, складов горюче-смазочных материалов (за исключением случаев, если автозаправочные станции, склады горюче-смазочных материалов размещены на территориях портов, инфраструктуры внутренних водных путей, в том числе баз (сооружений) для стоянки маломерных судов, объектов органов федеральной службы безопасности), станций технического обслуживания, используемых для технического осмотра и ремонта транспортных средств, осуществление мойки транспортных средств (п. 5 в ред. Федерального закона от 02.08.2019 N 294-ФЗ); 6) хранение пестицидов и агрохимикатов (за исключением хранения агрохимикатов в специализированных хранилищах на территориях морских портов за пределами границ прибрежных защитных полос), применение пестицидов и агрохимикатов (п. 6 в ред. Федерального закона от 08.12.2020 N 416-ФЗ); 7) сброс сточных, в том числе дренажных, вод (п. 7 введен Федеральным законом от 21.10.2013 N 282-ФЗ); 8) разведка и добыча общераспространенных полезных ископаемых (за исключением случаев, если разведка и добыча общераспространенных полезных ископаемых осуществляются пользователями недр, осуществляющими разведку и добычу иных видов полезных ископаемых, в границах предоставленных им в соответствии с законодательством Российской Федерации о недрах горных отводов и (или) геологических отводов на основании утвержденного технического проекта в соответствии со статьей 19.1 Закона Российской Федерации от 21 февраля 1992 года N 2395-1 "О недрах") (п. 8 введен Федеральным законом от 21.10.2013 N 282-ФЗ).; Реестровый номер границы: 04:03-6.332; Вид объекта реестра границ: Зона с особыми условиями использования территории; Вид зоны по документу: Прибрежная защитная полоса реки Бия от с. Кебезень до границы с Алтайским краем на территории Республики Алтай; Тип зоны: Прибрежная защитная полоса</p>

полное наименование должности	подпись	инициалы, фамилия
-------------------------------	---------	-------------------

М.П.

Выписка из Единого государственного реестра недвижимости об объекте недвижимости

Сведения о характеристиках объекта недвижимости

На основании запроса от 26.01.2022, поступившего на рассмотрение 26.01.2022, сообщаем, что согласно записям Единого государственного реестра недвижимости:

Раздел 1 Лист 1

Земельный участок			
вид объекта недвижимости			

Лист № 1 раздела 1	Всего листов раздела 1: 4	Всего разделов: 6	Всего листов выписки: 10
--------------------	---------------------------	-------------------	--------------------------

27.01.2022г. № КУВИ-001/2022-10714067	
Кадастровый номер:	04:03:070501:509
Номер кадастрового квартала:	04:03:070501
Дата присвоения кадастрового номера:	28.09.2010

Ранее присвоенный государственный учетный номер:	данные отсутствуют
Местоположение:	Республика Алтай, р-н. Турочакский, с. Кебезень, ул. Набережная, д. 1 "Б"
Площадь:	1996 +/- 31
Кадастровая стоимость, руб.:	356126.32
Кадастровые номера расположенных в пределах земельного участка объектов недвижимости:	04:03:070501:1114
Кадастровые номера объектов недвижимости, из которых образован объект недвижимости:	данные отсутствуют
Кадастровые номера образованных объектов недвижимости:	данные отсутствуют
Категория земель:	Земли населенных пунктов
Виды разрешенного использования:	Для ведения личного подсобного хозяйства
Сведения о кадастровом инженеру:	данные отсутствуют
Сведения о лесах, водных объектах и об иных природных объектах, расположенных в пределах земельного участка:	данные отсутствуют

полное наименование должности	подпись	инициалы, фамилия
-------------------------------	---------	-------------------

М.П.

Земельный участок			
вид объекта недвижимости			
Лист № 2 раздела 1	Всего листов раздела 1: 4	Всего разделов: 6	Всего листов выписки: 10
27.01.2022г. № КУВИ-001/2022-10714067			
Кадастровый номер:		04:03:070501:509	
Сведения о том, что земельный участок полностью расположен в границах зоны с особыми условиями использования территории, территории объекта культурного наследия, публичного сервитута:		<p>Земельный участок полностью расположен в границах зоны с реестровым номером 04:03-6.332 от 19.04.2021, ограничение использования земельного участка в пределах зоны: В соответствии со ст. 65 Водного кодекса Российской Федерации (ч.15 ст.65 федерального закона от 03.06.2006 N 74-ФЗ "Водный кодекс Российской Федерации" (ред. от 08.12.2020) в границах водоохранных зон запрещаются: 1) использование сточных вод в целях регулирования плодородия почв (в ред. Федерального закона от 21.10.2013 N 282-ФЗ); 2) размещение кладбищ, скотомогильников, объектов размещения отходов производства и потребления, химических, взрывчатых, токсичных, отравляющих и ядовитых веществ, пунктов захоронения радиоактивных отходов (в ред. Федеральных законов от 11.07.2011 N 190-ФЗ, от 29.12.2014 N 458-ФЗ); 3) осуществление авиационных мер по борьбе с вредными организмами (в ред. Федерального закона от 21.10.2013 N 282-ФЗ); 4) движение и стоянка транспортных средств (кроме специальных транспортных средств), за исключением их движения по дорогам и стоянки на дорогах и в специально оборудованных местах, имеющих твердое покрытие; 5) строительство и реконструкция автозаправочных станций, складов горюче-смазочных материалов (за исключением случаев, если автозаправочные станции, склады горюче-смазочных материалов размещены на территориях портов, инфраструктуры внутренних водных путей, в том числе баз (сооружений) для стоянки маломерных судов, объектов органов федеральной службы безопасности), станций технического обслуживания, используемых для технического осмотра и ремонта транспортных средств, осуществление мойки транспортных средств (п. 5 в ред. Федерального закона от 02.08.2019 N 294-ФЗ); 6) хранение пестицидов и агрохимикатов (за исключением хранения агрохимикатов в специализированных хранилищах на территориях морских портов за пределами границ прибрежных защитных полос), применение пестицидов и агрохимикатов (п. 6 в ред. Федерального закона от 08.12.2020 N 416-ФЗ); 7) сброс сточных, в том числе дренажных, вод (п. 7 введен Федеральным законом от 21.10.2013 N 282-ФЗ); 8) разведка и добыча общераспространенных полезных ископаемых (за исключением случаев, если разведка и добыча общераспространенных полезных ископаемых осуществляются пользователями недр, осуществляющими разведку и добычу иных видов полезных ископаемых, в границах предоставленных им в соответствии с законодательством Российской Федерации о недрах горных отводов и (или) геологических отводов на основании утвержденного технического проекта в соответствии со статьей 19.1 Закона Российской Федерации от 21 февраля 1992 года N 2395-1 "О недрах") (п. 8 введен Федеральным законом от 21.10.2013 N 282-ФЗ)., вид/наименование: Прибрежная защитная полоса реки Бия от с. Кебезень до границы с Алтайским краем на территории Республики Алтай, тип: Прибрежная защитная полоса, решения:</p> <p>1. дата решения: 31.10.2019, номер решения: 856, наименование ОГВ/ОМСУ: Министерство природных ресурсов, экологии и туризма Республики Алтай</p> <p>2. дата решения: 19.03.2021, номер решения: 2385, наименование ОГВ/ОМСУ: Министерство природных ресурсов, экологии и туризма Республики Алтай</p>	
Сведения о том, что земельный участок расположен в границах особой экономической зоны, территории опережающего социально-экономического развития, зоны территориального развития в Российской Федерации, игровой зоны:		данные отсутствуют	

полное наименование должности	подпись	инициалы, фамилия
-------------------------------	---------	-------------------

М.П.

Земельный участок		
вид объекта недвижимости		
Лист № 3 раздела 1	Всего листов раздела 1: 4	Всего разделов: 6
Всего листов выписки: 10		
27.01.2022г. № КУВИ-001/2022-10714067		
Кадастровый номер:	04:03:070501:509	
Сведения о том, что земельный участок расположен в границах особо охраняемой природной территории, охотничьих угодий, лесничеств:	данные отсутствуют	
Сведения о результатах проведения государственного земельного надзора:	данные отсутствуют	
Сведения о расположении земельного участка в границах территории, в отношении которой утвержден проект межевания территории:	данные отсутствуют	
Условный номер земельного участка:	данные отсутствуют	
Сведения о принятии акта и (или) заключении договора, предусматривающих предоставление в соответствии с земельным законодательством исполнительным органом государственным органом власти или органом местного самоуправления, находящегося в государственной или муниципальной собственности земельного участка для строительства наемного дома социального использования или наемного дома коммерческого использования:	данные отсутствуют	
Сведения о том, что земельный участок или земельные участки образованы на основании решения об изъятии земельного участка и (или) расположенного на нем объекта недвижимости для государственных или муниципальных нужд:	данные отсутствуют	
Сведения о том, что земельный участок образован из земель или земельного участка, государственная собственность на которые не разграничена:	данные отсутствуют	
Сведения о наличии земельного спора о местоположении границ земельных участков:	данные отсутствуют	
Статус записи об объекте недвижимости:	Сведения об объекте недвижимости имеют статус "актуальные"	
Особые отметки:	Сведения об ограничениях права на объект недвижимости, обременениях данного объекта, не зарегистрированных в реестре прав, ограничений прав и обременений недвижимого имущества: вид ограничения (обременения): ограничения прав на земельный участок, предусмотренные статьями 56, 56.1 Земельного кодекса Российской Федерации; срок действия: с 19.04.2021; реквизиты документа-основания: приказ "Об определении береговых линий, границ водоохранных зон и границ прибрежных защитных полос реки Бия от с. Кебезень до границы с Алтайским краем на территории Республики Алтай" от 31.10.2019 № 856 выдан: Министерство природных ресурсов, экологии и туризма Республики Алтай; сопроводительное письмо от 19.03.2021 № 2385 выдан: Министерство природных ресурсов, экологии и туризма Республики Алтай. Сведения, необходимые для заполнения раздела: 4 -	
полное наименование должности	подпись	инициалы, фамилия

М.П.

Земельный участок			
вид объекта недвижимости			
Лист № 4 раздела 1	Всего листов раздела 1: 4	Всего разделов: 6	Всего листов выписки: 10
27.01.2022г. № КУВИ-001/2022-10714067			
Кадастровый номер:		04:03:070501:509	
		Сведения о частях земельного участка, отсутствуют.	
Получатель выписки:		Прокопьев Андрей Павлович, действующий(ая) на основании документа "" АДМИНИСТРАЦИЯ МУНИЦИПАЛЬНОГО ОБРАЗОВАНИЯ "ТУРОЧАКСКИЙ РАЙОН"	

полное наименование должности	подпись	инициалы, фамилия

М.П.

## Выписка из Единого государственного реестра недвижимости об объекте недвижимости

## Сведения о зарегистрированных правах

Земельный участок			
вид объекта недвижимости			
Лист № 1 раздела 2	Всего листов раздела 2: 2	Всего разделов: 6	Всего листов выписки: 10
27.01.2022г. № КУВИ-001/2022-10714067			
Кадастровый номер:		04:03:070501:509	

1	Правообладатель (правообладатели):	1.1	
2	Вид, номер, дата и время государственной регистрации права:	2.1	Собственность 04-02/004-02/004/033/2015-1431/1 27.11.2015 08:46:08
3	Сведения об осуществлении государственной регистрации сделки, права без необходимого в силу закона согласия третьего лица, органа:	3.1	данные отсутствуют
4	Ограничение прав и обременение объекта недвижимости:	не зарегистрировано	
5	Договоры участия в долевом строительстве:	не зарегистрировано	
6	Заявленные в судебном порядке права требования:	данные отсутствуют	
7	Сведения о возражении в отношении зарегистрированного права:	данные отсутствуют	
8	Сведения о наличии решения об изъятии объекта недвижимости для государственных и муниципальных нужд:	данные отсутствуют	
9	Сведения о невозможности государственной регистрации без личного участия правообладателя или его законного представителя:	данные отсутствуют	
10	Правопритязания и сведения о наличии поступивших, но не рассмотренных заявлений о проведении государственной регистрации права (перехода, прекращения права), ограничения права или обременения объекта недвижимости, сделки в отношении объекта недвижимости:	отсутствуют	

полное наименование должности	подпись	инициалы, фамилия
-------------------------------	---------	-------------------

М.П.

Земельный участок			
вид объекта недвижимости			
Лист № 2 раздела 2	Всего листов раздела 2: 2	Всего разделов: 6	Всего листов выписки: 10
27.01.2022г. № КУВИ-001/2022-10714067			
Кадастровый номер:		04:03:070501:509	
11	Сведения о невозможности государственной регистрации перехода, прекращения, ограничения права на земельный участок из земель сельскохозяйственного назначения:	данные отсутствуют	

полное наименование должности	подпись	инициалы, фамилия
-------------------------------	---------	-------------------

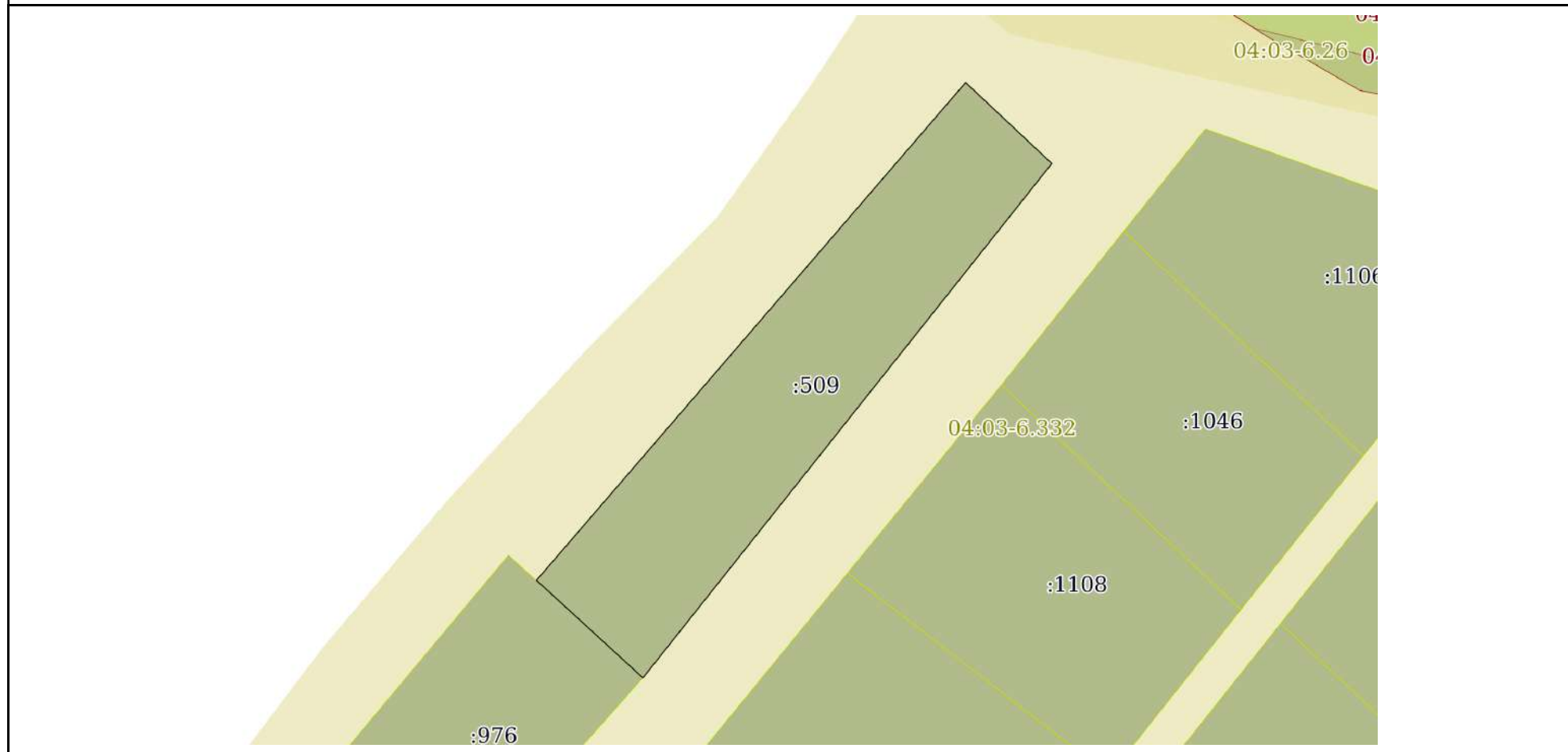
М.П.



Выписка из Единого государственного реестра недвижимости об объекте недвижимости  
 Описание местоположения земельного участка

Земельный участок			
вид объекта недвижимости			
Лист № 1 раздела 3	Всего листов раздела 3: 1	Всего разделов: 6	Всего листов выписки: 10
27.01.2022г. № КУВИ-001/2022-10714067			
Кадастровый номер:		04:03:070501:509	

План (чертеж, схема) земельного участка



Масштаб 1:900      Условные обозначения:

полное наименование должности	подпись	инициалы, фамилия

М.П.

## Выписка из Единого государственного реестра недвижимости об объекте недвижимости

## Описание местоположения земельного участка

Земельный участок			
вид объекта недвижимости			
Лист № 1 раздела 3.1	Всего листов раздела 3.1: 1	Всего разделов: 6	Всего листов выписки: 10
27.01.2022г. № КУВИ-001/2022-10714067			
Кадастровый номер:		04:03:070501:509	

Описание местоположения границ земельного участка							
№ п/п	Номер точки		Дирекционный угол	Горизонтальное проложение, м	Описание закрепления на местности	Кадастровые номера смежных участков	Сведения об адресах правообладателей смежных земельных участков
	началь ная	конечн ая					
1	2	3	4	5	6	7	8
1	1.1.1	1.1.2	133°11.9´	18.0	данные отсутствуют	данные отсутствуют	данные отсутствуют
2	1.1.2	1.1.3	218°29.0´	100.0	данные отсутствуют	данные отсутствуют	данные отсутствуют
3	1.1.3	1.1.4	312°30.6´	21.98	данные отсутствуют	04:03:070501:976	Россия, Республика Алтай, Турочакский район, с. Кебезень, ул. Центральная, д.13
4	1.1.4	1.1.1	40°46.0´	100.02	данные отсутствуют	данные отсутствуют	данные отсутствуют

полное наименование должности	подпись	инициалы, фамилия

М.П.

## Выписка из Единого государственного реестра недвижимости об объекте недвижимости

## Описание местоположения земельного участка

Земельный участок			
вид объекта недвижимости			
Лист № 1 раздела 3.2	Всего листов раздела 3.2: 1	Всего разделов: 6	Всего листов выписки: 10
27.01.2022г. № КУВИ-001/2022-10714067			
Кадастровый номер:		04:03:070501:509	

Сведения о характерных точках границы земельного участка				
Система координат 04.2				
Номер точки	Координаты, м		Описание закрепления на местности	Средняя квадратичная погрешность определения координат характерных точек границ земельного участка, м
	X	Y		
1	2	3	4	5
1	640348.27	2205650.48	-	0.12
2	640335.95	2205663.6	-	0.12
3	640257.67	2205601.37	-	0.12
4	640272.52	2205585.17	-	0.12
5	640348.27	2205650.48	-	0.12

полное наименование должности	подпись	инициалы, фамилия

М.П.

Выписка из Единого государственного реестра недвижимости об объекте недвижимости  
Сведения о частях земельного участка

Земельный участок			
вид объекта недвижимости			
Лист № 1 раздела 4.1	Всего листов раздела 4.1: 1	Всего разделов: 6	Всего листов выписки: 10
27.01.2022г. № КУВИ-001/2022-10714067			
Кадастровый номер:		04:03:070501:509	

Учетный номер части	Площадь, м2	Содержание ограничения в использовании или ограничения права на объект недвижимости или обременения объекта недвижимости
1	2	3
	Весь	<p>вид ограничения (обременения): ограничения прав на земельный участок, предусмотренные статьями 56, 56.1 Земельного кодекса Российской Федерации; Срок действия: с 2021-04-19; реквизиты документа-основания: приказ "Об определении береговых линий, границ водоохранных зон и границ прибрежных защитных полос реки Бия от с. Кебезень до границы с Алтайским краем на территории Республики Алтай" от 31.10.2019 № 856 выдан: Министерство природных ресурсов, экологии и туризма Республики Алтай; сопроводительное письмо от 19.03.2021 № 2385 выдан: Министерство природных ресурсов, экологии и туризма Республики Алтай; Содержание ограничения (обременения): В соответствии со ст. 65 Водного кодекса Российской Федерации (ч.15 ст.65 федерального закона от 03.06.2006 N 74-ФЗ "Водный кодекс Российской Федерации" (ред. от 08.12.2020) в границах водоохранных зон запрещаются: 1) использование сточных вод в целях регулирования плодородия почв (в ред. Федерального закона от 21.10.2013 N 282-ФЗ); 2) размещение кладбищ, скотомогильников, объектов размещения отходов производства и потребления, химических, взрывчатых, токсичных, отравляющих и ядовитых веществ, пунктов захоронения радиоактивных отходов (в ред. Федеральных законов от 11.07.2011 N 190-ФЗ, от 29.12.2014 N 458-ФЗ); 3) осуществление авиационных мер по борьбе с вредными организмами (в ред. Федерального закона от 21.10.2013 N 282-ФЗ); 4) движение и стоянка транспортных средств (кроме специальных транспортных средств), за исключением их движения по дорогам и стоянки на дорогах и в специально оборудованных местах, имеющих твердое покрытие; 5) строительство и реконструкция автозаправочных станций, складов горюче-смазочных материалов (за исключением случаев, если автозаправочные станции, склады горюче-смазочных материалов размещены на территориях портов, инфраструктуры внутренних водных путей, в том числе баз (сооружений) для стоянки маломерных судов, объектов органов федеральной службы безопасности), станций технического обслуживания, используемых для технического осмотра и ремонта транспортных средств, осуществление мойки транспортных средств (п. 5 в ред. Федерального закона от 02.08.2019 N 294-ФЗ); 6) хранение пестицидов и агрохимикатов (за исключением хранения агрохимикатов в специализированных хранилищах на территориях морских портов за пределами границ прибрежных защитных полос), применение пестицидов и агрохимикатов (п. 6 в ред. Федерального закона от 08.12.2020 N 416-ФЗ); 7) сброс сточных, в том числе дренажных, вод (п. 7 введен Федеральным законом от 21.10.2013 N 282-ФЗ); 8) разведка и добыча общераспространенных полезных ископаемых (за исключением случаев, если разведка и добыча общераспространенных полезных ископаемых осуществляются пользователями недр, осуществляющими разведку и добычу иных видов полезных ископаемых, в границах предоставленных им в соответствии с законодательством Российской Федерации о недрах горных отводов и (или) геологических отводов на основании утвержденного технического проекта в соответствии со статьей 19.1 Закона Российской Федерации от 21 февраля 1992 года N 2395-1 "О недрах") (п. 8 введен Федеральным законом от 21.10.2013 N 282-ФЗ).; Реестровый номер границы: 04:03-6.332; Вид объекта реестра границ: Зона с особыми условиями использования территории; Вид зоны по документу: Прибрежная защитная полоса реки Бия от с. Кебезень до границы с Алтайским краем на территории Республики Алтай; Тип зоны: Прибрежная защитная полоса</p>

полное наименование должности	подпись	инициалы, фамилия

М.П.

Выписка из Единого государственного реестра недвижимости об объекте недвижимости

Сведения о характеристиках объекта недвижимости

На основании запроса от 26.01.2022, поступившего на рассмотрение 26.01.2022, сообщаем, что согласно записям Единого государственного реестра недвижимости:

Раздел 1 Лист 1

Земельный участок			
вид объекта недвижимости			

Лист № 1 раздела 1	Всего листов раздела 1: 4	Всего разделов: 6	Всего листов выписки: 10
--------------------	---------------------------	-------------------	--------------------------

27.01.2022г. № КУВИ-001/2022-10714105	
Кадастровый номер:	04:03:070501:867
Номер кадастрового квартала:	04:03:070501
Дата присвоения кадастрового номера:	23.07.2012

Ранее присвоенный государственный учетный номер:	данные отсутствуют
Местоположение:	Республика Алтай, Турочакский район, с. Кебезень, ул. Лесная, 19 "А"
Площадь:	2991 +/- 38
Кадастровая стоимость, руб.:	533654.22
Кадастровые номера расположенных в пределах земельного участка объектов недвижимости:	данные отсутствуют
Кадастровые номера объектов недвижимости, из которых образован объект недвижимости:	данные отсутствуют
Кадастровые номера образованных объектов недвижимости:	данные отсутствуют
Категория земель:	Земли населенных пунктов
Виды разрешенного использования:	Для индивидуального жилищного строительства
Сведения о кадастровом инженерере:	данные отсутствуют
Сведения о лесах, водных объектах и об иных природных объектах, расположенных в пределах земельного участка:	данные отсутствуют

полное наименование должности	подпись	инициалы, фамилия
-------------------------------	---------	-------------------

М.П.

Земельный участок			
вид объекта недвижимости			
Лист № 2 раздела 1	Всего листов раздела 1: 4	Всего разделов: 6	Всего листов выписки: 10
27.01.2022г. № КУВИ-001/2022-10714105			
Кадастровый номер:		04:03:070501:867	
Сведения о том, что земельный участок полностью расположен в границах зоны с особыми условиями использования территории, территории объекта культурного наследия, публичного сервитута:	<p>Земельный участок полностью расположен в границах зоны с реестровым номером 04:03-6.332 от 19.04.2021, ограничение использования земельного участка в пределах зоны: В соответствии со ст. 65 Водного кодекса Российской Федерации (ч.15 ст.65 федерального закона от 03.06.2006 N 74-ФЗ "Водный кодекс Российской Федерации" (ред. от 08.12.2020) в границах водоохранных зон запрещаются: 1) использование сточных вод в целях регулирования плодородия почв (в ред. Федерального закона от 21.10.2013 N 282-ФЗ); 2) размещение кладбищ, скотомогильников, объектов размещения отходов производства и потребления, химических, взрывчатых, токсичных, отравляющих и ядовитых веществ, пунктов захоронения радиоактивных отходов (в ред. Федеральных законов от 11.07.2011 N 190-ФЗ, от 29.12.2014 N 458-ФЗ); 3) осуществление авиационных мер по борьбе с вредными организмами (в ред. Федерального закона от 21.10.2013 N 282-ФЗ); 4) движение и стоянка транспортных средств (кроме специальных транспортных средств), за исключением их движения по дорогам и стоянки на дорогах и в специально оборудованных местах, имеющих твердое покрытие; 5) строительство и реконструкция автозаправочных станций, складов горюче-смазочных материалов (за исключением случаев, если автозаправочные станции, склады горюче-смазочных материалов размещены на территориях портов, инфраструктуры внутренних водных путей, в том числе баз (сооружений) для стоянки маломерных судов, объектов органов федеральной службы безопасности), станций технического обслуживания, используемых для технического осмотра и ремонта транспортных средств, осуществление мойки транспортных средств (п. 5 в ред. Федерального закона от 02.08.2019 N 294-ФЗ); 6) хранение пестицидов и агрохимикатов (за исключением хранения агрохимикатов в специализированных хранилищах на территориях морских портов за пределами границ прибрежных защитных полос), применение пестицидов и агрохимикатов (п. 6 в ред. Федерального закона от 08.12.2020 N 416-ФЗ); 7) сброс сточных, в том числе дренажных, вод (п. 7 введен Федеральным законом от 21.10.2013 N 282-ФЗ); 8) разведка и добыча общераспространенных полезных ископаемых (за исключением случаев, если разведка и добыча общераспространенных полезных ископаемых осуществляются пользователями недр, осуществляющими разведку и добычу иных видов полезных ископаемых, в границах предоставленных им в соответствии с законодательством Российской Федерации о недрах горных отводов и (или) геологических отводов на основании утвержденного технического проекта в соответствии со статьей 19.1 Закона Российской Федерации от 21 февраля 1992 года N 2395-1 "О недрах") (п. 8 введен Федеральным законом от 21.10.2013 N 282-ФЗ)., вид/наименование: Прибрежная защитная полоса реки Бия от с. Кебезень до границы с Алтайским краем на территории Республики Алтай, тип: Прибрежная защитная полоса, решения:</p> <p>1. дата решения: 31.10.2019, номер решения: 856, наименование ОГВ/ОМСУ: Министерство природных ресурсов, экологии и туризма Республики Алтай</p> <p>2. дата решения: 19.03.2021, номер решения: 2385, наименование ОГВ/ОМСУ: Министерство природных ресурсов, экологии и туризма Республики Алтай</p>		
Сведения о том, что земельный участок расположен в границах особой экономической зоны, территории опережающего социально-экономического развития, зоны территориального развития в Российской Федерации, игровой зоны:	данные отсутствуют		

полное наименование должности	подпись	инициалы, фамилия
-------------------------------	---------	-------------------

М.П.

Земельный участок			
вид объекта недвижимости			
Лист № 3 раздела 1	Всего листов раздела 1: 4	Всего разделов: 6	Всего листов выписки: 10
27.01.2022г. № КУВИ-001/2022-10714105			
Кадастровый номер:		04:03:070501:867	
Сведения о том, что земельный участок расположен в границах особо охраняемой природной территории, охотничьих угодий, лесничеств:		данные отсутствуют	
Сведения о результатах проведения государственного земельного надзора:		данные отсутствуют	
Сведения о расположении земельного участка в границах территории, в отношении которой утвержден проект межевания территории:		данные отсутствуют	
Условный номер земельного участка:		данные отсутствуют	
Сведения о принятии акта и (или) заключении договора, предусматривающих предоставление в соответствии с земельным законодательством исполнительным органом государственным органом власти или органом местного самоуправления, находящегося в государственной или муниципальной собственности земельного участка для строительства наемного дома социального использования или наемного дома коммерческого использования:		данные отсутствуют	
Сведения о том, что земельный участок или земельные участки образованы на основании решения об изъятии земельного участка и (или) расположенного на нем объекта недвижимости для государственных или муниципальных нужд:		данные отсутствуют	
Сведения о том, что земельный участок образован из земель или земельного участка, государственная собственность на которые не разграничена:		данные отсутствуют	
Сведения о наличии земельного спора о местоположении границ земельных участков:		данные отсутствуют	
Статус записи об объекте недвижимости:		Сведения об объекте недвижимости имеют статус "актуальные"	
Особые отметки:		Для данного земельного участка обеспечен доступ посредством земельного участка (земельных участков) с кадастровым номером (кадастровыми номерами): Земли общего пользования. Сведения об ограничениях права на объект недвижимости, обременениях данного объекта, не зарегистрированных в реестре прав, ограничений прав и обременений недвижимого имущества: вид ограничения (обременения): ограничения прав на земельный участок, предусмотренные статьями 56, 56.1 Земельного кодекса Российской Федерации; срок действия: с 19.04.2021; реквизиты документа-основания: приказ "Об определении береговых линий, границ водоохранных зон и границ прибрежных защитных полос реки Бия от с. Кебезень до границы с Алтайским краем на территории Республики Алтай" от 31.10.2019 № 856 выдан: Министерство природных ресурсов, экологии и туризма	
полное наименование должности		подпись	
		инициалы, фамилия	

Земельный участок			
вид объекта недвижимости			
Лист № 4 раздела 1	Всего листов раздела 1: 4	Всего разделов: 6	Всего листов выписки: 10
27.01.2022г. № КУВИ-001/2022-10714105			
Кадастровый номер:	04:03:070501:867		
	Республики Алтай; сопроводительное письмо от 19.03.2021 № 2385 выдан: Министерство природных ресурсов, экологии и туризма Республики Алтай. Сведения, необходимые для заполнения раздела: 4 - Сведения о частях земельного участка, отсутствуют.		
Получатель выписки:	Прокопьев Андрей Павлович, действующий(ая) на основании документа "" АДМИНИСТРАЦИЯ МУНИЦИПАЛЬНОГО ОБРАЗОВАНИЯ "ТУРОЧАКСКИЙ РАЙОН"		

полное наименование должности	подпись	инициалы, фамилия

М.П.



## Выписка из Единого государственного реестра недвижимости об объекте недвижимости

## Сведения о зарегистрированных правах

Земельный участок			
вид объекта недвижимости			
Лист № 1 раздела 2	Всего листов раздела 2: 2	Всего разделов: 6	Всего листов выписки: 10
27.01.2022г. № КУВИ-001/2022-10714105			
Кадастровый номер:		04:03:070501:867	

1	Правообладатель (правообладатели):	1.1	
2	Вид, номер, дата и время государственной регистрации права:	2.1	Собственность 04-02-02/011/2014-906 17.07.2014 11:37:37
3	Сведения об осуществлении государственной регистрации сделки, права без необходимого в силу закона согласия третьего лица, органа:	3.1	данные отсутствуют
4	Ограничение прав и обременение объекта недвижимости:	не зарегистрировано	
5	Договоры участия в долевом строительстве:	не зарегистрировано	
6	Заявленные в судебном порядке права требования:	данные отсутствуют	
7	Сведения о возражении в отношении зарегистрированного права:	данные отсутствуют	
8	Сведения о наличии решения об изъятии объекта недвижимости для государственных и муниципальных нужд:	данные отсутствуют	
9	Сведения о невозможности государственной регистрации без личного участия правообладателя или его законного представителя:	данные отсутствуют	
10	Правопритязания и сведения о наличии поступивших, но не рассмотренных заявлений о проведении государственной регистрации права (перехода, прекращения права), ограничения права или обременения объекта недвижимости, сделки в отношении объекта недвижимости:	Представлены документы на государственную регистрацию:	

полное наименование должности	подпись	инициалы, фамилия
-------------------------------	---------	-------------------

М.П.

Земельный участок			
вид объекта недвижимости			
Лист № 2 раздела 2	Всего листов раздела 2: 2	Всего разделов: 6	Всего листов выписки: 10
27.01.2022г. № КУВИ-001/2022-10714105			
Кадастровый номер:		04:03:070501:867	
11	Сведения о невозможности государственной регистрации перехода, прекращения, ограничения права на земельный участок из земель сельскохозяйственного назначения:	данные отсутствуют	

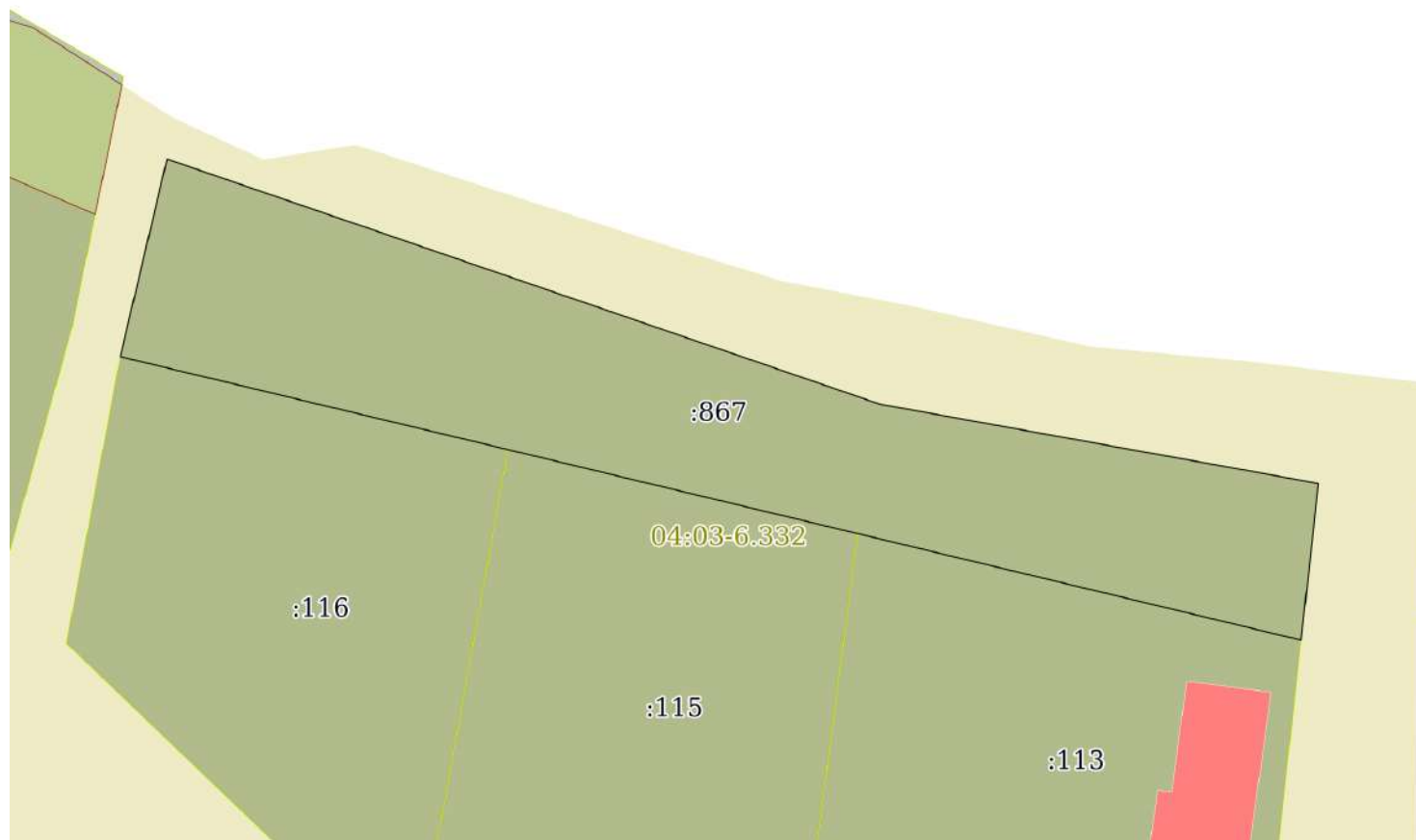
полное наименование должности	подпись	инициалы, фамилия
-------------------------------	---------	-------------------

М.П.

Выписка из Единого государственного реестра недвижимости об объекте недвижимости  
 Описание местоположения земельного участка

Земельный участок			
вид объекта недвижимости			
Лист № 1 раздела 3	Всего листов раздела 3: 1	Всего разделов: 6	Всего листов выписки: 10
27.01.2022г. № КУВИ-001/2022-10714105			
Кадастровый номер:		04:03:070501:867	

План (чертеж, схема) земельного участка



Масштаб 1:900

Условные обозначения:

полное наименование должности	подпись	инициалы, фамилия

М.П.

## Выписка из Единого государственного реестра недвижимости об объекте недвижимости

## Описание местоположения земельного участка

Земельный участок			
вид объекта недвижимости			
Лист № 1 раздела 3.1	Всего листов раздела 3.1: 1	Всего разделов: 6	Всего листов выписки: 10
27.01.2022г. № КУВИ-001/2022-10714105			
Кадастровый номер:		04:03:070501:867	

Описание местоположения границ земельного участка							
№ п/п	Номер точки		Дирекционн ый угол	Горизонтальное проложение, м	Описание закрепления на местности	Кадастровые номера смежных участков	Сведения об адресах правообладателей смежных земельных участков
	началь ная	конеч ная					
1	2	3	4	5	6	7	8
1	1.1.1	1.1.2	13°19.6`	25.42	-	данные отсутствуют	данные отсутствуют
2	1.1.2	1.1.3	108°58.1`	94.42	-	данные отсутствуют	данные отсутствуют
3	1.1.3	1.1.4	100°14.3`	55.81	-	данные отсутствуют	данные отсутствуют
4	1.1.4	1.1.5	186°18.7`	19.74	-	данные отсутствуют	данные отсутствуют
5	1.1.5	1.1.6	283°30.2`	57.13	-	04:03:070501:113	Россия, Новосибирская обл., Новосибирский район, раб. пос. Краснообск, Микрорайон 5, д.46, кв. 7
6	1.1.6	1.1.7	283°30.0`	45.07	-	04:03:070501:115	Россия, Новосибирская обл., Новосибирский район, раб. пос. Краснообск, Микрорайон 5, д.46, кв. 7
7	1.1.7	1.1.1	283°28.6`	49.9	-	04:03:070501:116	Россия, Новосибирская обл., Новосибирский район, раб. пос. Краснообск, Микрорайон 5, д.46, кв. 7

полное наименование должности	подпись	инициалы, фамилия

М.П.

## Выписка из Единого государственного реестра недвижимости об объекте недвижимости

## Описание местоположения земельного участка

Земельный участок			
вид объекта недвижимости			
Лист № 1 раздела 3.2	Всего листов раздела 3.2: 1	Всего разделов: 6	Всего листов выписки: 10
27.01.2022г. № КУВИ-001/2022-10714105			
Кадастровый номер:		04:03:070501:867	

Сведения о характерных точках границы земельного участка				
Система координат 04.2				
Номер точки	Координаты, м		Описание закрепления на местности	Средняя квадратичная погрешность определения координат характерных точек границ земельного участка, м
	X	Y		
1	2	3	4	5
1	642231.87	2205663.88	-	0.2
2	642256.61	2205669.74	-	0.2
3	642225.92	2205759.03	-	0.2
4	642216	2205813.95	-	0.2
5	642196.38	2205811.78	-	0.2
6	642209.72	2205756.23	-	0.2
7	642220.24	2205712.41	-	0.2
8	642231.87	2205663.88	-	0.2

полное наименование должности	подпись	инициалы, фамилия

М.П.

Выписка из Единого государственного реестра недвижимости об объекте недвижимости  
Сведения о частях земельного участка

Земельный участок			
вид объекта недвижимости			
Лист № 1 раздела 4.1	Всего листов раздела 4.1: 1	Всего разделов: 6	Всего листов выписки: 10
27.01.2022г. № КУВИ-001/2022-10714105			
Кадастровый номер:		04:03:070501:867	

Учетный номер части	Площадь, м2	Содержание ограничения в использовании или ограничения права на объект недвижимости или обременения объекта недвижимости
1	2	3
	Весь	<p>вид ограничения (обременения): ограничения прав на земельный участок, предусмотренные статьями 56, 56.1 Земельного кодекса Российской Федерации; Срок действия: с 2021-04-19; реквизиты документа-основания: приказ "Об определении береговых линий, границ водоохранных зон и границ прибрежных защитных полос реки Бия от с. Кебезень до границы с Алтайским краем на территории Республики Алтай" от 31.10.2019 № 856 выдан: Министерство природных ресурсов, экологии и туризма Республики Алтай; сопроводительное письмо от 19.03.2021 № 2385 выдан: Министерство природных ресурсов, экологии и туризма Республики Алтай; Содержание ограничения (обременения): В соответствии со ст. 65 Водного кодекса Российской Федерации (ч.15 ст.65 федерального закона от 03.06.2006 N 74-ФЗ "Водный кодекс Российской Федерации" (ред. от 08.12.2020) в границах водоохранных зон запрещаются: 1) использование сточных вод в целях регулирования плодородия почв (в ред. Федерального закона от 21.10.2013 N 282-ФЗ); 2) размещение кладбищ, скотомогильников, объектов размещения отходов производства и потребления, химических, взрывчатых, токсичных, отравляющих и ядовитых веществ, пунктов захоронения радиоактивных отходов (в ред. Федеральных законов от 11.07.2011 N 190-ФЗ, от 29.12.2014 N 458-ФЗ); 3) осуществление авиационных мер по борьбе с вредными организмами (в ред. Федерального закона от 21.10.2013 N 282-ФЗ); 4) движение и стоянка транспортных средств (кроме специальных транспортных средств), за исключением их движения по дорогам и стоянки на дорогах и в специально оборудованных местах, имеющих твердое покрытие; 5) строительство и реконструкция автозаправочных станций, складов горюче-смазочных материалов (за исключением случаев, если автозаправочные станции, склады горюче-смазочных материалов размещены на территориях портов, инфраструктуры внутренних водных путей, в том числе баз (сооружений) для стоянки маломерных судов, объектов органов федеральной службы безопасности), станций технического обслуживания, используемых для технического осмотра и ремонта транспортных средств, осуществление мойки транспортных средств (п. 5 в ред. Федерального закона от 02.08.2019 N 294-ФЗ); 6) хранение пестицидов и агрохимикатов (за исключением хранения агрохимикатов в специализированных хранилищах на территориях морских портов за пределами границ прибрежных защитных полос), применение пестицидов и агрохимикатов (п. 6 в ред. Федерального закона от 08.12.2020 N 416-ФЗ); 7) сброс сточных, в том числе дренажных, вод (п. 7 введен Федеральным законом от 21.10.2013 N 282-ФЗ); 8) разведка и добыча общераспространенных полезных ископаемых (за исключением случаев, если разведка и добыча общераспространенных полезных ископаемых осуществляются пользователями недр, осуществляющими разведку и добычу иных видов полезных ископаемых, в границах предоставленных им в соответствии с законодательством Российской Федерации о недрах горных отводов и (или) геологических отводов на основании утвержденного технического проекта в соответствии со статьей 19.1 Закона Российской Федерации от 21 февраля 1992 года N 2395-1 "О недрах") (п. 8 введен Федеральным законом от 21.10.2013 N 282-ФЗ).; Реестровый номер границы: 04:03-6.332; Вид объекта реестра границ: Зона с особыми условиями использования территории; Вид зоны по документу: Прибрежная защитная полоса реки Бия от с. Кебезень до границы с Алтайским краем на территории Республики Алтай; Тип зоны: Прибрежная защитная полоса</p>

полное наименование должности	подпись	инициалы, фамилия

М.П.

Филиал федерального государственного бюджетного учреждения «Федеральная кадастровая палата Федеральной службы государственной регистрации кадастра и картографии» по Республике Алтай  
полное наименование органа регистрации прав

Выписка из Единого государственного реестра недвижимости об объекте недвижимости

Сведения о характеристиках объекта недвижимости

На основании запроса от 26.01.2022, поступившего на рассмотрение 26.01.2022, сообщаем, что согласно записям Единого государственного реестра недвижимости:

Раздел 1 Лист 1

Земельный участок			
вид объекта недвижимости			

Лист № 1 раздела 1	Всего листов раздела 1: 4	Всего разделов: 6	Всего листов выписки: 10
--------------------	---------------------------	-------------------	--------------------------

27.01.2022г. № КУВИ-001/2022-10714058	
Кадастровый номер:	04:03:070501:116
Номер кадастрового квартала:	04:03:070501
Дата присвоения кадастрового номера:	11.08.2005

Ранее присвоенный государственный учетный номер:	данные отсутствуют
Местоположение:	Республика Алтай, Турочакский район, с Кебезень, б/н
Площадь:	2500 +/- 35
Кадастровая стоимость, руб.:	446050
Кадастровые номера расположенных в пределах земельного участка объектов недвижимости:	04:03:070501:1090
Кадастровые номера объектов недвижимости, из которых образован объект недвижимости:	данные отсутствуют
Кадастровые номера образованных объектов недвижимости:	данные отсутствуют
Категория земель:	Земли населенных пунктов
Виды разрешенного использования:	Для строительства жилого дома
Сведения о кадастровом инженерере:	данные отсутствуют
Сведения о лесах, водных объектах и об иных природных объектах, расположенных в пределах земельного участка:	данные отсутствуют

полное наименование должности	подпись	инициалы, фамилия
-------------------------------	---------	-------------------

М.П.

Земельный участок			
вид объекта недвижимости			
Лист № 2 раздела 1	Всего листов раздела 1: 4	Всего разделов: 6	Всего листов выписки: 10
27.01.2022г. № КУВИ-001/2022-10714058			
Кадастровый номер:		04:03:070501:116	
Сведения о том, что земельный участок полностью расположен в границах зоны с особыми условиями использования территории, территории объекта культурного наследия, публичного сервитута:		<p>Земельный участок полностью расположен в границах зоны с реестровым номером 04:03-6.332 от 19.04.2021, ограничение использования земельного участка в пределах зоны: В соответствии со ст. 65 Водного кодекса Российской Федерации (ч.15 ст.65 федерального закона от 03.06.2006 N 74-ФЗ "Водный кодекс Российской Федерации" (ред. от 08.12.2020) в границах водоохранных зон запрещаются: 1) использование сточных вод в целях регулирования плодородия почв (в ред. Федерального закона от 21.10.2013 N 282-ФЗ); 2) размещение кладбищ, скотомогильников, объектов размещения отходов производства и потребления, химических, взрывчатых, токсичных, отравляющих и ядовитых веществ, пунктов захоронения радиоактивных отходов (в ред. Федеральных законов от 11.07.2011 N 190-ФЗ, от 29.12.2014 N 458-ФЗ); 3) осуществление авиационных мер по борьбе с вредными организмами (в ред. Федерального закона от 21.10.2013 N 282-ФЗ); 4) движение и стоянка транспортных средств (кроме специальных транспортных средств), за исключением их движения по дорогам и стоянки на дорогах и в специально оборудованных местах, имеющих твердое покрытие; 5) строительство и реконструкция автозаправочных станций, складов горюче-смазочных материалов (за исключением случаев, если автозаправочные станции, склады горюче-смазочных материалов размещены на территориях портов, инфраструктуры внутренних водных путей, в том числе баз (сооружений) для стоянки маломерных судов, объектов органов федеральной службы безопасности), станций технического обслуживания, используемых для технического осмотра и ремонта транспортных средств, осуществление мойки транспортных средств (п. 5 в ред. Федерального закона от 02.08.2019 N 294-ФЗ); 6) хранение пестицидов и агрохимикатов (за исключением хранения агрохимикатов в специализированных хранилищах на территориях морских портов за пределами границ прибрежных защитных полос), применение пестицидов и агрохимикатов (п. 6 в ред. Федерального закона от 08.12.2020 N 416-ФЗ); 7) сброс сточных, в том числе дренажных, вод (п. 7 введен Федеральным законом от 21.10.2013 N 282-ФЗ); 8) разведка и добыча общераспространенных полезных ископаемых (за исключением случаев, если разведка и добыча общераспространенных полезных ископаемых осуществляются пользователями недр, осуществляющими разведку и добычу иных видов полезных ископаемых, в границах предоставленных им в соответствии с законодательством Российской Федерации о недрах горных отводов и (или) геологических отводов на основании утвержденного технического проекта в соответствии со статьей 19.1 Закона Российской Федерации от 21 февраля 1992 года N 2395-1 "О недрах") (п. 8 введен Федеральным законом от 21.10.2013 N 282-ФЗ)., вид/наименование: Прибрежная защитная полоса реки Бия от с. Кебезень до границы с Алтайским краем на территории Республики Алтай, тип: Прибрежная защитная полоса, решения:</p> <p>1. дата решения: 31.10.2019, номер решения: 856, наименование ОГВ/ОМСУ: Министерство природных ресурсов, экологии и туризма Республики Алтай</p> <p>2. дата решения: 19.03.2021, номер решения: 2385, наименование ОГВ/ОМСУ: Министерство природных ресурсов, экологии и туризма Республики Алтай</p>	
Сведения о том, что земельный участок расположен в границах особой экономической зоны, территории опережающего социально-экономического развития, зоны территориального развития в Российской Федерации, игровой зоны:		данные отсутствуют	

полное наименование должности	подпись	инициалы, фамилия
-------------------------------	---------	-------------------

М.П.



Земельный участок			
вид объекта недвижимости			
Лист № 3 раздела 1	Всего листов раздела 1: 4	Всего разделов: 6	Всего листов выписки: 10
27.01.2022г. № КУВИ-001/2022-10714058			
Кадастровый номер:		04:03:070501:116	
Сведения о том, что земельный участок расположен в границах особо охраняемой природной территории, охотничьих угодий, лесничеств:		данные отсутствуют	
Сведения о результатах проведения государственного земельного надзора:		данные отсутствуют	
Сведения о расположении земельного участка в границах территории, в отношении которой утвержден проект межевания территории:		данные отсутствуют	
Условный номер земельного участка:		данные отсутствуют	
Сведения о принятии акта и (или) заключении договора, предусматривающих предоставление в соответствии с земельным законодательством исполнительным органом государственным органом власти или органом местного самоуправления, находящегося в государственной или муниципальной собственности земельного участка для строительства наемного дома социального использования или наемного дома коммерческого использования:		данные отсутствуют	
Сведения о том, что земельный участок или земельные участки образованы на основании решения об изъятии земельного участка и (или) расположенного на нем объекта недвижимости для государственных или муниципальных нужд:		данные отсутствуют	
Сведения о том, что земельный участок образован из земель или земельного участка, государственная собственность на которые не разграничена:		данные отсутствуют	
Сведения о наличии земельного спора о местоположении границ земельных участков:		данные отсутствуют	
Статус записи об объекте недвижимости:		Сведения об объекте недвижимости имеют статус "актуальные, ранее учтенные"	
Особые отметки:		Сведения об ограничениях права на объект недвижимости, обременениях данного объекта, не зарегистрированных в реестре прав, ограничений прав и обременений недвижимого имущества: вид ограничения (обременения): ограничения прав на земельный участок, предусмотренные статьями 56, 56.1 Земельного кодекса Российской Федерации; срок действия: с 19.04.2021; реквизиты документа-основания: приказ "Об определении береговых линий, границ водоохранных зон и границ прибрежных защитных полос реки Бия от с. Кебезень до границы с Алтайским краем на территории Республики Алтай" от 31.10.2019 № 856 выдан: Министерство природных ресурсов, экологии и туризма Республики Алтай; сопроводительное письмо от 19.03.2021 № 2385 выдан: Министерство природных ресурсов, экологии и туризма Республики Алтай. Сведения, необходимые для заполнения раздела: 4 -	
полное наименование должности		подпись	
		инициалы, фамилия	

М.П.

Земельный участок			
вид объекта недвижимости			
Лист № 4 раздела 1	Всего листов раздела 1: 4	Всего разделов: 6	Всего листов выписки: 10
27.01.2022г. № КУВИ-001/2022-10714058			
Кадастровый номер:		04:03:070501:116	
		Сведения о частях земельного участка, отсутствуют.	
Получатель выписки:		Прокопьев Андрей Павлович, действующий(ая) на основании документа "" АДМИНИСТРАЦИЯ МУНИЦИПАЛЬНОГО ОБРАЗОВАНИЯ "ТУРОЧАКСКИЙ РАЙОН"	

полное наименование должности	подпись	инициалы, фамилия

М.П.

## Выписка из Единого государственного реестра недвижимости об объекте недвижимости

## Сведения о зарегистрированных правах

Земельный участок			
вид объекта недвижимости			
Лист № 1 раздела 2	Всего листов раздела 2: 2	Всего разделов: 6	Всего листов выписки: 10
27.01.2022г. № КУВИ-001/2022-10714058			
Кадастровый номер:		04:03:070501:116	
1	Правообладатель (правообладатели):	1.1	
2	Вид, номер, дата и время государственной регистрации права:	2.1	Собственность 04-02-02/011/2014-901 17.07.2014 09:52:59
3	Сведения об осуществлении государственной регистрации сделки, права без необходимого в силу закона согласия третьего лица, органа:	3.1	данные отсутствуют
4	Ограничение прав и обременение объекта недвижимости:	не зарегистрировано	
5	Договоры участия в долевом строительстве:	не зарегистрировано	
6	Заявленные в судебном порядке права требования:	данные отсутствуют	
7	Сведения о возражении в отношении зарегистрированного права:	данные отсутствуют	
8	Сведения о наличии решения об изъятии объекта недвижимости для государственных и муниципальных нужд:	данные отсутствуют	
9	Сведения о невозможности государственной регистрации без личного участия правообладателя или его законного представителя:	данные отсутствуют	
10	Правопритязания и сведения о наличии поступивших, но не рассмотренных заявлений о проведении государственной регистрации права (перехода, прекращения права), ограничения права или обременения объекта недвижимости, сделки в отношении объекта недвижимости:	Представлены документы на государственную регистрацию:	

полное наименование должности	подпись	инициалы, фамилия
-------------------------------	---------	-------------------

М.П.

Земельный участок			
вид объекта недвижимости			
Лист № 2 раздела 2	Всего листов раздела 2: 2	Всего разделов: 6	Всего листов выписки: 10
27.01.2022г. № КУВИ-001/2022-10714058			
Кадастровый номер:		04:03:070501:116	
11	Сведения о невозможности государственной регистрации перехода, прекращения, ограничения права на земельный участок из земель сельскохозяйственного назначения:	данные отсутствуют	

полное наименование должности	подпись	инициалы, фамилия
-------------------------------	---------	-------------------

М.П.

Выписка из Единого государственного реестра недвижимости об объекте недвижимости  
 Описание местоположения земельного участка

Земельный участок			
вид объекта недвижимости			
Лист № 1 раздела 3	Всего листов раздела 3: 1	Всего разделов: 6	Всего листов выписки: 10
27.01.2022г. № КУВИ-001/2022-10714058			
Кадастровый номер:		04:03:070501:116	

План (чертеж, схема) земельного участка



Масштаб 1:600

Условные обозначения:

полное наименование должности	подпись	инициалы, фамилия

М.П.

## Выписка из Единого государственного реестра недвижимости об объекте недвижимости

## Описание местоположения земельного участка

Земельный участок			
вид объекта недвижимости			
Лист № 1 раздела 3.1	Всего листов раздела 3.1: 1	Всего разделов: 6	Всего листов выписки: 10
27.01.2022г. № КУВИ-001/2022-10714058			
Кадастровый номер:		04:03:070501:116	

Описание местоположения границ земельного участка							
№ п/п	Номер точки		Дирекционн ый угол	Горизонтальное проложение, м	Описание закрепления на местности	Кадастровые номера смежных участков	Сведения об адресах правообладателей смежных земельных участков
	началь ная	конеч ная					
1	2	3	4	5	6	7	8
1	1.1.1	1.1.2	190°12.4`	56.21	данные отсутствуют	04:03:070501:115	Россия, Новосибирская обл., Новосибирский район, раб. пос. Краснообск, Микрорайон 5, д.46, кв. 7
2	1.1.2	1.1.3	279°52.9`	15.97	данные отсутствуют	данные отсутствуют	данные отсутствуют
3	1.1.3	1.1.4	313°45.2`	40.95	данные отсутствуют	данные отсутствуют	данные отсутствуют
4	1.1.4	1.1.5	10°38.2`	36.52	данные отсутствуют	данные отсутствуют	данные отсутствуют
5	1.1.5	1.1.1	103°28.6`	49.9	данные отсутствуют	04:03:070501:867	Россия, Новосибирская обл., Новосибирский район, раб. пос. Краснообск, Микрорайон 5, д.46, кв. 7

полное наименование должности	подпись	инициалы, фамилия

М.П.

## Выписка из Единого государственного реестра недвижимости об объекте недвижимости

## Описание местоположения земельного участка

Земельный участок			
вид объекта недвижимости			
Лист № 1 раздела 3.2	Всего листов раздела 3.2: 1	Всего разделов: 6	Всего листов выписки: 10
27.01.2022г. № КУВИ-001/2022-10714058			
Кадастровый номер:		04:03:070501:116	

Сведения о характерных точках границы земельного участка				
Система координат 04.2				
Номер точки	Координаты, м		Описание закрепления на местности	Средняя квадратичная погрешность определения координат характерных точек границ земельного участка, м
	X	Y		
1	2	3	4	5
1	642220.24	2205712.41	-	0.2
2	642164.92	2205702.45	-	0.2
3	642167.66	2205686.72	-	0.2
4	642195.98	2205657.14	-	0.2
5	642231.87	2205663.88	-	0.2
6	642220.24	2205712.41	-	0.2

полное наименование должности	подпись	инициалы, фамилия

М.П.

## Выписка из Единого государственного реестра недвижимости об объекте недвижимости

## Сведения о частях земельного участка

Земельный участок			
вид объекта недвижимости			
Лист № 1 раздела 4.1	Всего листов раздела 4.1: 1	Всего разделов: 6	Всего листов выписки: 10
27.01.2022г. № КУВИ-001/2022-10714058			
Кадастровый номер:		04:03:070501:116	

Учетный номер части	Площадь, м2	Содержание ограничения в использовании или ограничения права на объект недвижимости или обременения объекта недвижимости
1	2	3
	Весь	<p>вид ограничения (обременения): ограничения прав на земельный участок, предусмотренные статьями 56, 56.1 Земельного кодекса Российской Федерации; Срок действия: с 2021-04-19; реквизиты документа-основания: приказ "Об определении береговых линий, границ водоохранных зон и границ прибрежных защитных полос реки Бия от с. Кебезень до границы с Алтайским краем на территории Республики Алтай" от 31.10.2019 № 856 выдан: Министерство природных ресурсов, экологии и туризма Республики Алтай; сопроводительное письмо от 19.03.2021 № 2385 выдан: Министерство природных ресурсов, экологии и туризма Республики Алтай; Содержание ограничения (обременения): В соответствии со ст. 65 Водного кодекса Российской Федерации (ч.15 ст.65 федерального закона от 03.06.2006 N 74-ФЗ "Водный кодекс Российской Федерации" (ред. от 08.12.2020) в границах водоохранных зон запрещаются: 1) использование сточных вод в целях регулирования плодородия почв (в ред. Федерального закона от 21.10.2013 N 282-ФЗ); 2) размещение кладбищ, скотомогильников, объектов размещения отходов производства и потребления, химических, взрывчатых, токсичных, отравляющих и ядовитых веществ, пунктов захоронения радиоактивных отходов (в ред. Федеральных законов от 11.07.2011 N 190-ФЗ, от 29.12.2014 N 458-ФЗ); 3) осуществление авиационных мер по борьбе с вредными организмами (в ред. Федерального закона от 21.10.2013 N 282-ФЗ); 4) движение и стоянка транспортных средств (кроме специальных транспортных средств), за исключением их движения по дорогам и стоянки на дорогах и в специально оборудованных местах, имеющих твердое покрытие; 5) строительство и реконструкция автозаправочных станций, складов горюче-смазочных материалов (за исключением случаев, если автозаправочные станции, склады горюче-смазочных материалов размещены на территориях портов, инфраструктуры внутренних водных путей, в том числе баз (сооружений) для стоянки маломерных судов, объектов органов федеральной службы безопасности), станций технического обслуживания, используемых для технического осмотра и ремонта транспортных средств, осуществление мойки транспортных средств (п. 5 в ред. Федерального закона от 02.08.2019 N 294-ФЗ); 6) хранение пестицидов и агрохимикатов (за исключением хранения агрохимикатов в специализированных хранилищах на территориях морских портов за пределами границ прибрежных защитных полос), применение пестицидов и агрохимикатов (п. 6 в ред. Федерального закона от 08.12.2020 N 416-ФЗ); 7) сброс сточных, в том числе дренажных, вод (п. 7 введен Федеральным законом от 21.10.2013 N 282-ФЗ); 8) разведка и добыча общераспространенных полезных ископаемых (за исключением случаев, если разведка и добыча общераспространенных полезных ископаемых осуществляются пользователями недр, осуществляющими разведку и добычу иных видов полезных ископаемых, в границах предоставленных им в соответствии с законодательством Российской Федерации о недрах горных отводов и (или) геологических отводов на основании утвержденного технического проекта в соответствии со статьей 19.1 Закона Российской Федерации от 21 февраля 1992 года N 2395-1 "О недрах") (п. 8 введен Федеральным законом от 21.10.2013 N 282-ФЗ).; Реестровый номер границы: 04:03-6.332; Вид объекта реестра границ: Зона с особыми условиями использования территории; Вид зоны по документу: Прибрежная защитная полоса реки Бия от с. Кебезень до границы с Алтайским краем на территории Республики Алтай; Тип зоны: Прибрежная защитная полоса</p>

полное наименование должности	подпись	инициалы, фамилия
-------------------------------	---------	-------------------

М.П.



Выписка из Единого государственного реестра недвижимости об объекте недвижимости

Сведения о характеристиках объекта недвижимости

На основании запроса от 26.01.2022, поступившего на рассмотрение 26.01.2022, сообщаем, что согласно записям Единого государственного реестра недвижимости:

Раздел 1 Лист 1

Земельный участок			
вид объекта недвижимости			

Лист № 1 раздела 1	Всего листов раздела 1: 4	Всего разделов: 6	Всего листов выписки: 10
--------------------	---------------------------	-------------------	--------------------------

27.01.2022г. № КУВИ-001/2022-10714007	
Кадастровый номер:	04:03:070501:115
Номер кадастрового квартала:	04:03:070501
Дата присвоения кадастрового номера:	11.08.2005

Ранее присвоенный государственный учетный номер:	данные отсутствуют
Местоположение:	Республика Алтай, Турочакский район, с Кебезень, б/н
Площадь:	2500 +/- 35
Кадастровая стоимость, руб.:	446050
Кадастровые номера расположенных в пределах земельного участка объектов недвижимости:	данные отсутствуют
Кадастровые номера объектов недвижимости, из которых образован объект недвижимости:	данные отсутствуют
Кадастровые номера образованных объектов недвижимости:	данные отсутствуют
Категория земель:	Земли населенных пунктов
Виды разрешенного использования:	Для строительства жилого дома
Сведения о кадастровом инженерере:	данные отсутствуют
Сведения о лесах, водных объектах и об иных природных объектах, расположенных в пределах земельного участка:	данные отсутствуют

полное наименование должности	подпись	инициалы, фамилия
-------------------------------	---------	-------------------

М.П.

Земельный участок			
вид объекта недвижимости			
Лист № 2 раздела 1	Всего листов раздела 1: 4	Всего разделов: 6	Всего листов выписки: 10
27.01.2022г. № КУВИ-001/2022-10714007			
Кадастровый номер:		04:03:070501:115	
Сведения о том, что земельный участок полностью расположен в границах зоны с особыми условиями использования территории, территории объекта культурного наследия, публичного сервитута:		<p>Земельный участок полностью расположен в границах зоны с реестровым номером 04:03-6.332 от 19.04.2021, ограничение использования земельного участка в пределах зоны: В соответствии со ст. 65 Водного кодекса Российской Федерации (ч.15 ст.65 федерального закона от 03.06.2006 N 74-ФЗ "Водный кодекс Российской Федерации" (ред. от 08.12.2020) в границах водоохранных зон запрещаются: 1) использование сточных вод в целях регулирования плодородия почв (в ред. Федерального закона от 21.10.2013 N 282-ФЗ); 2) размещение кладбищ, скотомогильников, объектов размещения отходов производства и потребления, химических, взрывчатых, токсичных, отравляющих и ядовитых веществ, пунктов захоронения радиоактивных отходов (в ред. Федеральных законов от 11.07.2011 N 190-ФЗ, от 29.12.2014 N 458-ФЗ); 3) осуществление авиационных мер по борьбе с вредными организмами (в ред. Федерального закона от 21.10.2013 N 282-ФЗ); 4) движение и стоянка транспортных средств (кроме специальных транспортных средств), за исключением их движения по дорогам и стоянки на дорогах и в специально оборудованных местах, имеющих твердое покрытие; 5) строительство и реконструкция автозаправочных станций, складов горюче-смазочных материалов (за исключением случаев, если автозаправочные станции, склады горюче-смазочных материалов размещены на территориях портов, инфраструктуры внутренних водных путей, в том числе баз (сооружений) для стоянки маломерных судов, объектов органов федеральной службы безопасности), станций технического обслуживания, используемых для технического осмотра и ремонта транспортных средств, осуществление мойки транспортных средств (п. 5 в ред. Федерального закона от 02.08.2019 N 294-ФЗ); 6) хранение пестицидов и агрохимикатов (за исключением хранения агрохимикатов в специализированных хранилищах на территориях морских портов за пределами границ прибрежных защитных полос), применение пестицидов и агрохимикатов (п. 6 в ред. Федерального закона от 08.12.2020 N 416-ФЗ); 7) сброс сточных, в том числе дренажных, вод (п. 7 введен Федеральным законом от 21.10.2013 N 282-ФЗ); 8) разведка и добыча общераспространенных полезных ископаемых (за исключением случаев, если разведка и добыча общераспространенных полезных ископаемых осуществляются пользователями недр, осуществляющими разведку и добычу иных видов полезных ископаемых, в границах предоставленных им в соответствии с законодательством Российской Федерации о недрах горных отводов и (или) геологических отводов на основании утвержденного технического проекта в соответствии со статьей 19.1 Закона Российской Федерации от 21 февраля 1992 года N 2395-1 "О недрах") (п. 8 введен Федеральным законом от 21.10.2013 N 282-ФЗ)., вид/наименование: Прибрежная защитная полоса реки Бия от с. Кебезень до границы с Алтайским краем на территории Республики Алтай, тип: Прибрежная защитная полоса, решения:</p> <p>1. дата решения: 31.10.2019, номер решения: 856, наименование ОГВ/ОМСУ: Министерство природных ресурсов, экологии и туризма Республики Алтай</p> <p>2. дата решения: 19.03.2021, номер решения: 2385, наименование ОГВ/ОМСУ: Министерство природных ресурсов, экологии и туризма Республики Алтай</p>	
Сведения о том, что земельный участок расположен в границах особой экономической зоны, территории опережающего социально-экономического развития, зоны территориального развития в Российской Федерации, игровой зоны:		данные отсутствуют	

полное наименование должности	подпись	инициалы, фамилия
-------------------------------	---------	-------------------

М.П.

Земельный участок		
вид объекта недвижимости		
Лист № 3 раздела 1	Всего листов раздела 1: 4	Всего разделов: 6
Всего листов выписки: 10		
27.01.2022г. № КУВИ-001/2022-10714007		
Кадастровый номер:	04:03:070501:115	
Сведения о том, что земельный участок расположен в границах особо охраняемой природной территории, охотничьих угодий, лесничеств:	данные отсутствуют	
Сведения о результатах проведения государственного земельного надзора:	данные отсутствуют	
Сведения о расположении земельного участка в границах территории, в отношении которой утвержден проект межевания территории:	данные отсутствуют	
Условный номер земельного участка:	данные отсутствуют	
Сведения о принятии акта и (или) заключении договора, предусматривающих предоставление в соответствии с земельным законодательством исполнительным органом государственным органом власти или органом местного самоуправления, находящегося в государственной или муниципальной собственности земельного участка для строительства наемного дома социального использования или наемного дома коммерческого использования:	данные отсутствуют	
Сведения о том, что земельный участок или земельные участки образованы на основании решения об изъятии земельного участка и (или) расположенного на нем объекта недвижимости для государственных или муниципальных нужд:	данные отсутствуют	
Сведения о том, что земельный участок образован из земель или земельного участка, государственная собственность на которые не разграничена:	данные отсутствуют	
Сведения о наличии земельного спора о местоположении границ земельных участков:	данные отсутствуют	
Статус записи об объекте недвижимости:	Сведения об объекте недвижимости имеют статус "актуальные, ранее учтенные"	
Особые отметки:	Сведения об ограничениях права на объект недвижимости, обременениях данного объекта, не зарегистрированных в реестре прав, ограничений прав и обременений недвижимого имущества: вид ограничения (обременения): ограничения прав на земельный участок, предусмотренные статьями 56, 56.1 Земельного кодекса Российской Федерации; срок действия: с 19.04.2021; реквизиты документа-основания: приказ "Об определении береговых линий, границ водоохранных зон и границ прибрежных защитных полос реки Бия от с. Кебезень до границы с Алтайским краем на территории Республики Алтай" от 31.10.2019 № 856 выдан: Министерство природных ресурсов, экологии и туризма Республики Алтай; сопроводительное письмо от 19.03.2021 № 2385 выдан: Министерство природных ресурсов, экологии и туризма Республики Алтай. Сведения, необходимые для заполнения раздела: 4 -	
полное наименование должности	подпись	инициалы, фамилия

М.П.

Земельный участок			
вид объекта недвижимости			
Лист № 4 раздела 1	Всего листов раздела 1: 4	Всего разделов: 6	Всего листов выписки: 10
27.01.2022г. № КУВИ-001/2022-10714007			
Кадастровый номер:		04:03:070501:115	
		Сведения о частях земельного участка, отсутствуют.	
Получатель выписки:		Прокопьев Андрей Павлович, действующий(ая) на основании документа "" АДМИНИСТРАЦИЯ МУНИЦИПАЛЬНОГО ОБРАЗОВАНИЯ "ТУРОЧАКСКИЙ РАЙОН"	

полное наименование должности	подпись	инициалы, фамилия

М.П.

## Выписка из Единого государственного реестра недвижимости об объекте недвижимости

## Сведения о зарегистрированных правах

Земельный участок			
вид объекта недвижимости			
Лист № 1 раздела 2	Всего листов раздела 2: 2	Всего разделов: 6	Всего листов выписки: 10
27.01.2022г. № КУВИ-001/2022-10714007			
Кадастровый номер:		04:03:070501:115	
1	Правообладатель (правообладатели):	1.1	
2	Вид, номер, дата и время государственной регистрации права:	2.1	Собственность 04-02-02/011/2014-903 17.07.2014 08:35:57
3	Сведения об осуществлении государственной регистрации сделки, права без необходимого в силу закона согласия третьего лица, органа:	3.1	данные отсутствуют
4	Ограничение прав и обременение объекта недвижимости:	не зарегистрировано	
5	Договоры участия в долевом строительстве:	не зарегистрировано	
6	Заявленные в судебном порядке права требования:	данные отсутствуют	
7	Сведения о возражении в отношении зарегистрированного права:	данные отсутствуют	
8	Сведения о наличии решения об изъятии объекта недвижимости для государственных и муниципальных нужд:	данные отсутствуют	
9	Сведения о невозможности государственной регистрации без личного участия правообладателя или его законного представителя:	данные отсутствуют	
10	Правопритязания и сведения о наличии поступивших, но не рассмотренных заявлений о проведении государственной регистрации права (перехода, прекращения права), ограничения права или обременения объекта недвижимости, сделки в отношении объекта недвижимости:	Представлены документы на государственную регистрацию:	

полное наименование должности	подпись	инициалы, фамилия
-------------------------------	---------	-------------------

М.П.

Земельный участок			
вид объекта недвижимости			
Лист № 2 раздела 2	Всего листов раздела 2: 2	Всего разделов: 6	Всего листов выписки: 10
27.01.2022г. № КУВИ-001/2022-10714007			
Кадастровый номер:		04:03:070501:115	
11	Сведения о невозможности государственной регистрации перехода, прекращения, ограничения права на земельный участок из земель сельскохозяйственного назначения:	данные отсутствуют	

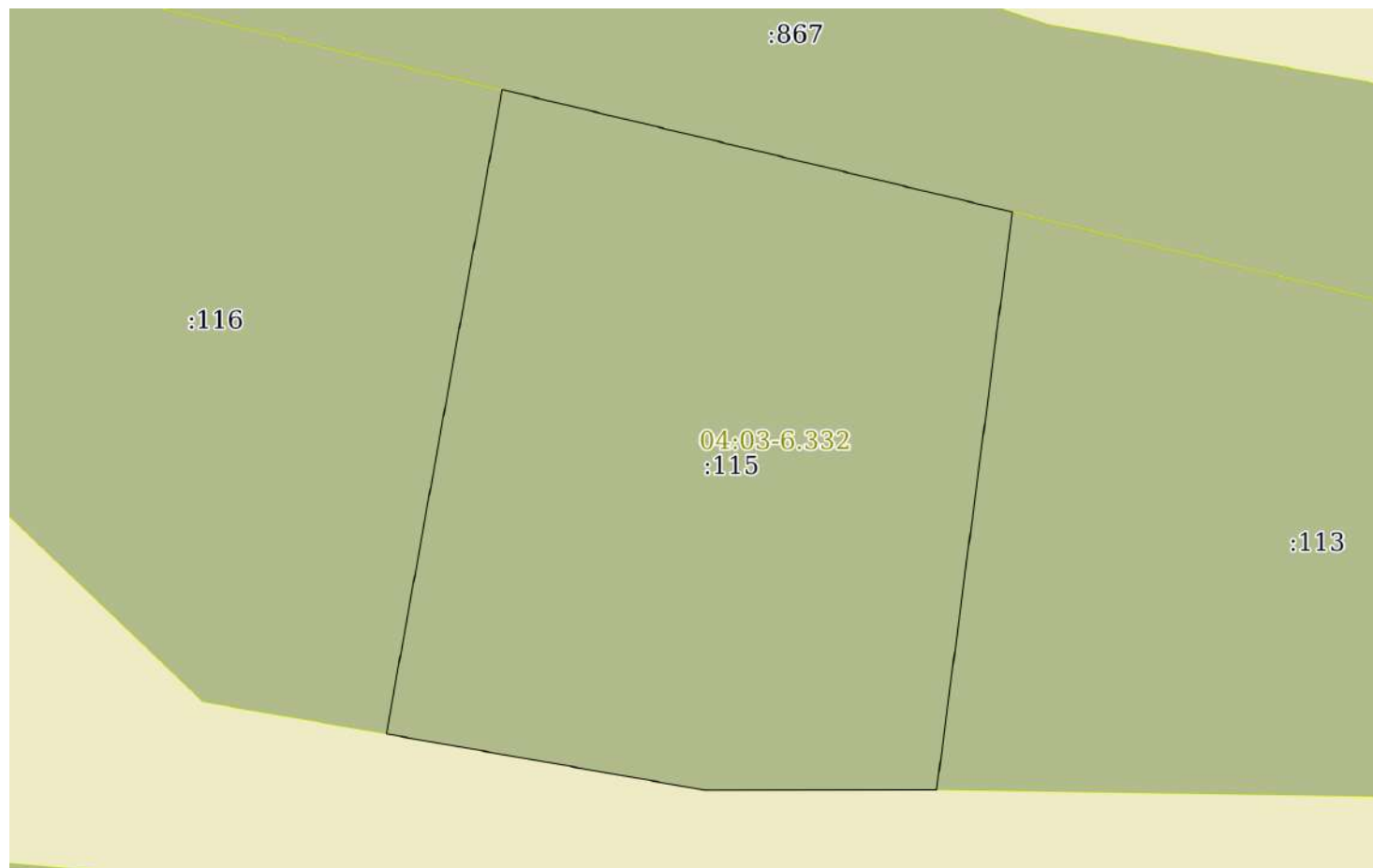
полное наименование должности	подпись	инициалы, фамилия
-------------------------------	---------	-------------------

М.П.

Выписка из Единого государственного реестра недвижимости об объекте недвижимости  
 Описание местоположения земельного участка

Земельный участок			
вид объекта недвижимости			
Лист № 1 раздела 3	Всего листов раздела 3: 1	Всего разделов: 6	Всего листов выписки: 10
27.01.2022г. № КУВИ-001/2022-10714007			
Кадастровый номер:		04:03:070501:115	

План (чертеж, схема) земельного участка



Масштаб 1:600

Условные обозначения:

полное наименование должности	подпись	инициалы, фамилия

М.П.

## Выписка из Единого государственного реестра недвижимости об объекте недвижимости

## Описание местоположения земельного участка

Земельный участок			
вид объекта недвижимости			
Лист № 1 раздела 3.1	Всего листов раздела 3.1: 1	Всего разделов: 6	Всего листов выписки: 10
27.01.2022г. № КУВИ-001/2022-10714007			
Кадастровый номер:		04:03:070501:115	

Описание местоположения границ земельного участка							
№ п/п	Номер точки		Дирекционн ый угол	Горизонтальное проложение, м	Описание закрепления на местности	Кадастровые номера смежных участков	Сведения об адресах правообладателей смежных земельных участков
	началь ная	конеч ная					
1	2	3	4	5	6	7	8
1	1.1.1	1.1.2	187°29.3`	50.03	данные отсутствуют	04:03:070501:113	Россия, Новосибирская обл., Новосибирский район, раб. пос. Краснообск, Микрорайон 5, д.46, кв. 7
2	1.1.2	1.1.3	269°54.8`	19.89	данные отсутствуют	данные отсутствуют	данные отсутствуют
3	1.1.3	1.1.4	280°0.5`	27.79	данные отсутствуют	данные отсутствуют	данные отсутствуют
4	1.1.4	1.1.5	10°12.4`	56.21	данные отсутствуют	04:03:070501:116	Россия, Новосибирская обл., Новосибирский район, раб. пос. Краснообск, Микрорайон 5, д.46, кв. 7
5	1.1.5	1.1.1	103°30.0`	45.07	данные отсутствуют	04:03:070501:867	Россия, Новосибирская обл., Новосибирский район, раб. пос. Краснообск, Микрорайон 5, д.46, кв. 7

полное наименование должности	подпись	инициалы, фамилия

М.П.



## Выписка из Единого государственного реестра недвижимости об объекте недвижимости

## Описание местоположения земельного участка

Земельный участок			
вид объекта недвижимости			
Лист № 1 раздела 3.2	Всего листов раздела 3.2: 1	Всего разделов: 6	Всего листов выписки: 10
27.01.2022г. № КУВИ-001/2022-10714007			
Кадастровый номер:		04:03:070501:115	

Сведения о характерных точках границы земельного участка				
Система координат 04.2				
Номер точки	Координаты, м		Описание закрепления на местности	Средняя квадратичная погрешность определения координат характерных точек границ земельного участка, м
	X	Y		
1	2	3	4	5
1	642209.72	2205756.23	-	0.2
2	642160.12	2205749.71	-	0.2
3	642160.09	2205729.82	-	0.2
4	642164.92	2205702.45	-	0.2
5	642220.24	2205712.41	-	0.2
6	642209.72	2205756.23	-	0.2

полное наименование должности	подпись	инициалы, фамилия
-------------------------------	---------	-------------------

М.П.

## Выписка из Единого государственного реестра недвижимости об объекте недвижимости

## Сведения о частях земельного участка

Земельный участок			
вид объекта недвижимости			

Лист № 1 раздела 4.1	Всего листов раздела 4.1: 1	Всего разделов: 6	Всего листов выписки: 10
----------------------	-----------------------------	-------------------	--------------------------

27.01.2022г. № КУВИ-001/2022-10714007

Кадастровый номер: 04:03:070501:115

Учетный номер части	Площадь, м2	Содержание ограничения в использовании или ограничения права на объект недвижимости или обременения объекта недвижимости
1	2	3
	Весь	<p>вид ограничения (обременения): ограничения прав на земельный участок, предусмотренные статьями 56, 56.1 Земельного кодекса Российской Федерации; Срок действия: с 2021-04-19; реквизиты документа-основания: приказ "Об определении береговых линий, границ водоохранных зон и границ прибрежных защитных полос реки Бия от с. Кебезень до границы с Алтайским краем на территории Республики Алтай" от 31.10.2019 № 856 выдан: Министерство природных ресурсов, экологии и туризма Республики Алтай; сопроводительное письмо от 19.03.2021 № 2385 выдан: Министерство природных ресурсов, экологии и туризма Республики Алтай; Содержание ограничения (обременения): В соответствии со ст. 65 Водного кодекса Российской Федерации (ч.15 ст.65 федерального закона от 03.06.2006 N 74-ФЗ "Водный кодекс Российской Федерации" (ред. от 08.12.2020) в границах водоохранных зон запрещаются: 1) использование сточных вод в целях регулирования плодородия почв (в ред. Федерального закона от 21.10.2013 N 282-ФЗ); 2) размещение кладбищ, скотомогильников, объектов размещения отходов производства и потребления, химических, взрывчатых, токсичных, отравляющих и ядовитых веществ, пунктов захоронения радиоактивных отходов (в ред. Федеральных законов от 11.07.2011 N 190-ФЗ, от 29.12.2014 N 458-ФЗ); 3) осуществление авиационных мер по борьбе с вредными организмами (в ред. Федерального закона от 21.10.2013 N 282-ФЗ); 4) движение и стоянка транспортных средств (кроме специальных транспортных средств), за исключением их движения по дорогам и стоянки на дорогах и в специально оборудованных местах, имеющих твердое покрытие; 5) строительство и реконструкция автозаправочных станций, складов горюче-смазочных материалов (за исключением случаев, если автозаправочные станции, склады горюче-смазочных материалов размещены на территориях портов, инфраструктуры внутренних водных путей, в том числе баз (сооружений) для стоянки маломерных судов, объектов органов федеральной службы безопасности), станций технического обслуживания, используемых для технического осмотра и ремонта транспортных средств, осуществление мойки транспортных средств (п. 5 в ред. Федерального закона от 02.08.2019 N 294-ФЗ); 6) хранение пестицидов и агрохимикатов (за исключением хранения агрохимикатов в специализированных хранилищах на территориях морских портов за пределами границ прибрежных защитных полос), применение пестицидов и агрохимикатов (п. 6 в ред. Федерального закона от 08.12.2020 N 416-ФЗ); 7) сброс сточных, в том числе дренажных, вод (п. 7 введен Федеральным законом от 21.10.2013 N 282-ФЗ); 8) разведка и добыча общераспространенных полезных ископаемых (за исключением случаев, если разведка и добыча общераспространенных полезных ископаемых осуществляются пользователями недр, осуществляющими разведку и добычу иных видов полезных ископаемых, в границах предоставленных им в соответствии с законодательством Российской Федерации о недрах горных отводов и (или) геологических отводов на основании утвержденного технического проекта в соответствии со статьей 19.1 Закона Российской Федерации от 21 февраля 1992 года N 2395-1 "О недрах") (п. 8 введен Федеральным законом от 21.10.2013 N 282-ФЗ).; Реестровый номер границы: 04:03-6.332; Вид объекта реестра границ: Зона с особыми условиями использования территории; Вид зоны по документу: Прибрежная защитная полоса реки Бия от с. Кебезень до границы с Алтайским краем на территории Республики Алтай; Тип зоны: Прибрежная защитная полоса</p>

полное наименование должности	подпись	инициалы, фамилия
-------------------------------	---------	-------------------

М.П.

Выписка из Единого государственного реестра недвижимости об объекте недвижимости

Сведения о характеристиках объекта недвижимости

На основании запроса от 26.01.2022, поступившего на рассмотрение 26.01.2022, сообщаем, что согласно записям Единого государственного реестра недвижимости:

Раздел 1 Лист 1

Земельный участок			
вид объекта недвижимости			

Лист № 1 раздела 1	Всего листов раздела 1: 4	Всего разделов: 6	Всего листов выписки: 10
--------------------	---------------------------	-------------------	--------------------------

27.01.2022г. № КУВИ-001/2022-10714049	
Кадастровый номер:	04:03:070501:113
Номер кадастрового квартала:	04:03:070501
Дата присвоения кадастрового номера:	11.08.2005

Ранее присвоенный государственный учетный номер:	данные отсутствуют
Местоположение:	Республика Алтай, Турочакский район, с Кебезень, ул Лесная, 19
Площадь:	2500 +/- 35
Кадастровая стоимость, руб.:	446050
Кадастровые номера расположенных в пределах земельного участка объектов недвижимости:	04:03:070501:1147, 04:03:070501:815
Кадастровые номера объектов недвижимости, из которых образован объект недвижимости:	данные отсутствуют
Кадастровые номера образованных объектов недвижимости:	данные отсутствуют
Категория земель:	Земли населенных пунктов
Виды разрешенного использования:	Для строительства жилого дома
Сведения о кадастровом инженерере:	данные отсутствуют
Сведения о лесах, водных объектах и об иных природных объектах, расположенных в пределах земельного участка:	данные отсутствуют

полное наименование должности	подпись	инициалы, фамилия
-------------------------------	---------	-------------------

М.П.

Земельный участок			
вид объекта недвижимости			
Лист № 2 раздела 1	Всего листов раздела 1: 4	Всего разделов: 6	Всего листов выписки: 10
27.01.2022г. № КУВИ-001/2022-10714049			
Кадастровый номер:		04:03:070501:113	
Сведения о том, что земельный участок полностью расположен в границах зоны с особыми условиями использования территории, территории объекта культурного наследия, публичного сервитута:		<p>Земельный участок полностью расположен в границах зоны с реестровым номером 04:03-6.332 от 19.04.2021, ограничение использования земельного участка в пределах зоны: В соответствии со ст. 65 Водного кодекса Российской Федерации (ч.15 ст.65 федерального закона от 03.06.2006 N 74-ФЗ "Водный кодекс Российской Федерации" (ред. от 08.12.2020) в границах водоохранных зон запрещаются: 1) использование сточных вод в целях регулирования плодородия почв (в ред. Федерального закона от 21.10.2013 N 282-ФЗ); 2) размещение кладбищ, скотомогильников, объектов размещения отходов производства и потребления, химических, взрывчатых, токсичных, отравляющих и ядовитых веществ, пунктов захоронения радиоактивных отходов (в ред. Федеральных законов от 11.07.2011 N 190-ФЗ, от 29.12.2014 N 458-ФЗ); 3) осуществление авиационных мер по борьбе с вредными организмами (в ред. Федерального закона от 21.10.2013 N 282-ФЗ); 4) движение и стоянка транспортных средств (кроме специальных транспортных средств), за исключением их движения по дорогам и стоянки на дорогах и в специально оборудованных местах, имеющих твердое покрытие; 5) строительство и реконструкция автозаправочных станций, складов горюче-смазочных материалов (за исключением случаев, если автозаправочные станции, склады горюче-смазочных материалов размещены на территориях портов, инфраструктуры внутренних водных путей, в том числе баз (сооружений) для стоянки маломерных судов, объектов органов федеральной службы безопасности), станций технического обслуживания, используемых для технического осмотра и ремонта транспортных средств, осуществление мойки транспортных средств (п. 5 в ред. Федерального закона от 02.08.2019 N 294-ФЗ); 6) хранение пестицидов и агрохимикатов (за исключением хранения агрохимикатов в специализированных хранилищах на территориях морских портов за пределами границ прибрежных защитных полос), применение пестицидов и агрохимикатов (п. 6 в ред. Федерального закона от 08.12.2020 N 416-ФЗ); 7) сброс сточных, в том числе дренажных, вод (п. 7 введен Федеральным законом от 21.10.2013 N 282-ФЗ); 8) разведка и добыча общераспространенных полезных ископаемых (за исключением случаев, если разведка и добыча общераспространенных полезных ископаемых осуществляются пользователями недр, осуществляющими разведку и добычу иных видов полезных ископаемых, в границах предоставленных им в соответствии с законодательством Российской Федерации о недрах горных отводов и (или) геологических отводов на основании утвержденного технического проекта в соответствии со статьей 19.1 Закона Российской Федерации от 21 февраля 1992 года N 2395-1 "О недрах") (п. 8 введен Федеральным законом от 21.10.2013 N 282-ФЗ)., вид/наименование: Прибрежная защитная полоса реки Бия от с. Кебезень до границы с Алтайским краем на территории Республики Алтай, тип: Прибрежная защитная полоса, решения:</p> <p>1. дата решения: 31.10.2019, номер решения: 856, наименование ОГВ/ОМСУ: Министерство природных ресурсов, экологии и туризма Республики Алтай</p> <p>2. дата решения: 19.03.2021, номер решения: 2385, наименование ОГВ/ОМСУ: Министерство природных ресурсов, экологии и туризма Республики Алтай</p>	
Сведения о том, что земельный участок расположен в границах особой экономической зоны, территории опережающего социально-экономического развития, зоны территориального развития в Российской Федерации, игровой зоны:		данные отсутствуют	

полное наименование должности	подпись	инициалы, фамилия
-------------------------------	---------	-------------------

М.П.

Земельный участок		
вид объекта недвижимости		
Лист № 3 раздела 1	Всего листов раздела 1: 4	Всего разделов: 6
Всего листов выписки: 10		
27.01.2022г. № КУВИ-001/2022-10714049		
Кадастровый номер:	04:03:070501:113	
Сведения о том, что земельный участок расположен в границах особо охраняемой природной территории, охотничьих угодий, лесничеств:	данные отсутствуют	
Сведения о результатах проведения государственного земельного надзора:	данные отсутствуют	
Сведения о расположении земельного участка в границах территории, в отношении которой утвержден проект межевания территории:	данные отсутствуют	
Условный номер земельного участка:	данные отсутствуют	
Сведения о принятии акта и (или) заключении договора, предусматривающих предоставление в соответствии с земельным законодательством исполнительным органом государственным органом власти или органом местного самоуправления, находящегося в государственной или муниципальной собственности земельного участка для строительства наемного дома социального использования или наемного дома коммерческого использования:	данные отсутствуют	
Сведения о том, что земельный участок или земельные участки образованы на основании решения об изъятии земельного участка и (или) расположенного на нем объекта недвижимости для государственных или муниципальных нужд:	данные отсутствуют	
Сведения о том, что земельный участок образован из земель или земельного участка, государственная собственность на которые не разграничена:	данные отсутствуют	
Сведения о наличии земельного спора о местоположении границ земельных участков:	данные отсутствуют	
Статус записи об объекте недвижимости:	Сведения об объекте недвижимости имеют статус "актуальные, ранее учтенные"	
Особые отметки:	Сведения об ограничениях права на объект недвижимости, обременениях данного объекта, не зарегистрированных в реестре прав, ограничений прав и обременений недвижимого имущества: вид ограничения (обременения): ограничения прав на земельный участок, предусмотренные статьями 56, 56.1 Земельного кодекса Российской Федерации; срок действия: с 19.04.2021; реквизиты документа-основания: приказ "Об определении береговых линий, границ водоохранных зон и границ прибрежных защитных полос реки Бия от с. Кебезень до границы с Алтайским краем на территории Республики Алтай" от 31.10.2019 № 856 выдан: Министерство природных ресурсов, экологии и туризма Республики Алтай; сопроводительное письмо от 19.03.2021 № 2385 выдан: Министерство природных ресурсов, экологии и туризма Республики Алтай. Сведения, необходимые для заполнения раздела: 4 -	
полное наименование должности	подпись	инициалы, фамилия

М.П.

Земельный участок			
вид объекта недвижимости			
Лист № 4 раздела 1	Всего листов раздела 1: 4	Всего разделов: 6	Всего листов выписки: 10
27.01.2022г. № КУВИ-001/2022-10714049			
Кадастровый номер:		04:03:070501:113	
		Сведения о частях земельного участка, отсутствуют.	
Получатель выписки:		Прокопьев Андрей Павлович, действующий(ая) на основании документа "" АДМИНИСТРАЦИЯ МУНИЦИПАЛЬНОГО ОБРАЗОВАНИЯ "ТУРОЧАКСКИЙ РАЙОН"	

полное наименование должности	подпись	инициалы, фамилия

М.П.

## Выписка из Единого государственного реестра недвижимости об объекте недвижимости

## Сведения о зарегистрированных правах

Земельный участок			
вид объекта недвижимости			
Лист № 1 раздела 2	Всего листов раздела 2: 2	Всего разделов: 6	Всего листов выписки: 10
27.01.2022г. № КУВИ-001/2022-10714049			
Кадастровый номер:		04:03:070501:113	
1	Правообладатель (правообладатели):	1.1	
2	Вид, номер, дата и время государственной регистрации права:	2.1	Собственность 04-02-02/011/2014-905 17.07.2014 09:29:23
3	Сведения об осуществлении государственной регистрации сделки, права без необходимого в силу закона согласия третьего лица, органа:	3.1	данные отсутствуют
4	Ограничение прав и обременение объекта недвижимости:	не зарегистрировано	
5	Договоры участия в долевом строительстве:	не зарегистрировано	
6	Заявленные в судебном порядке права требования:	данные отсутствуют	
7	Сведения о возражении в отношении зарегистрированного права:	данные отсутствуют	
8	Сведения о наличии решения об изъятии объекта недвижимости для государственных и муниципальных нужд:	данные отсутствуют	
9	Сведения о невозможности государственной регистрации без личного участия правообладателя или его законного представителя:	данные отсутствуют	
10	Правопритязания и сведения о наличии поступивших, но не рассмотренных заявлений о проведении государственной регистрации права (перехода, прекращения права), ограничения права или обременения объекта недвижимости, сделки в отношении объекта недвижимости:	Представлены документы на государственную регистрацию:	

полное наименование должности	подпись	инициалы, фамилия
-------------------------------	---------	-------------------

М.П.

Земельный участок			
вид объекта недвижимости			
Лист № 2 раздела 2	Всего листов раздела 2: 2	Всего разделов: 6	Всего листов выписки: 10
27.01.2022г. № КУВИ-001/2022-10714049			
Кадастровый номер:		04:03:070501:113	
11	Сведения о невозможности государственной регистрации перехода, прекращения, ограничения права на земельный участок из земель сельскохозяйственного назначения:	данные отсутствуют	

полное наименование должности	подпись	инициалы, фамилия
-------------------------------	---------	-------------------

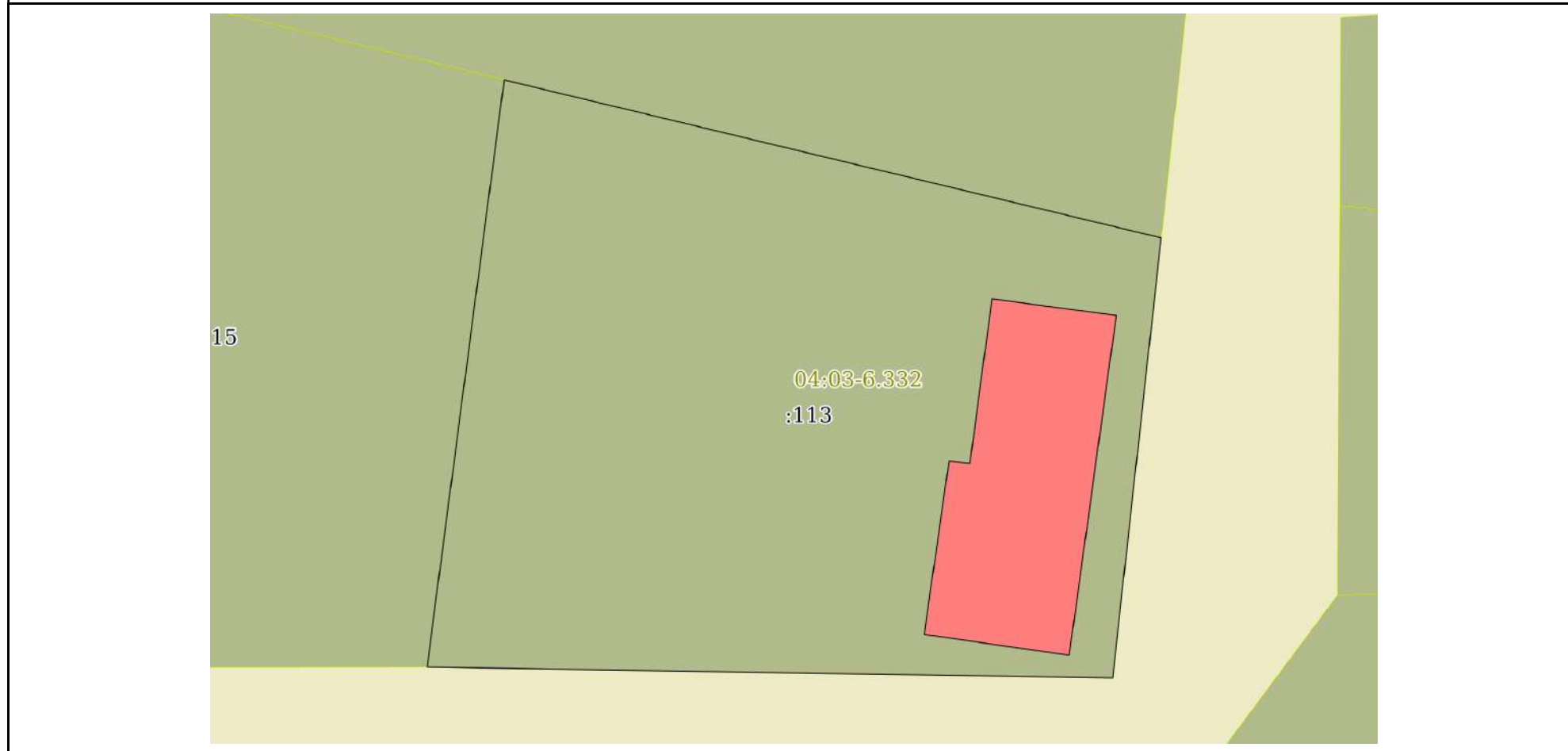
М.П.



Выписка из Единого государственного реестра недвижимости об объекте недвижимости  
 Описание местоположения земельного участка

Земельный участок			
вид объекта недвижимости			
Лист № 1 раздела 3	Всего листов раздела 3: 1	Всего разделов: 6	Всего листов выписки: 10
27.01.2022г. № КУВИ-001/2022-10714049			
Кадастровый номер:		04:03:070501:113	

План (чертеж, схема) земельного участка



Масштаб 1:500      Условные обозначения:

полное наименование должности	подпись	инициалы, фамилия
-------------------------------	---------	-------------------

М.П.

## Выписка из Единого государственного реестра недвижимости об объекте недвижимости

## Описание местоположения земельного участка

Земельный участок			
вид объекта недвижимости			

Лист № 1 раздела 3.1	Всего листов раздела 3.1: 1	Всего разделов: 6	Всего листов выписки: 10
----------------------	-----------------------------	-------------------	--------------------------

27.01.2022г. № КУВИ-001/2022-10714049

Кадастровый номер: 04:03:070501:113

Описание местоположения границ земельного участка							
№ п/п	Номер точки		Дирекционн ый угол	Горизонтальное проложение, м	Описание закрепления на местности	Кадастровые номера смежных участков	Сведения об адресах правообладателей смежных земельных участков
	началь ная	конеч ная					
1	2	3	4	5	6	7	8
1	1.1.1	1.1.2	103°30.2`	57.13	данные отсутствуют	04:03:070501:867	Россия, Новосибирская обл., Новосибирский район, раб. пос. Краснообск, Микрорайон 5, д.46, кв. 7
2	1.1.2	1.1.3	186°18.5`	37.41	данные отсутствуют	данные отсутствуют	данные отсутствуют
3	1.1.3	1.1.4	270°54.5`	57.97	данные отсутствуют	данные отсутствуют	данные отсутствуют
4	1.1.4	1.1.1	7°29.3`	50.03	данные отсутствуют	04:03:070501:115	Россия, Новосибирская обл., Новосибирский район, раб. пос. Краснообск, Микрорайон 5, д.46, кв. 7

полное наименование должности	подпись	инициалы, фамилия
-------------------------------	---------	-------------------

М.П.

## Выписка из Единого государственного реестра недвижимости об объекте недвижимости

## Описание местоположения земельного участка

Земельный участок			
вид объекта недвижимости			
Лист № 1 раздела 3.2	Всего листов раздела 3.2: 1	Всего разделов: 6	Всего листов выписки: 10
27.01.2022г. № КУВИ-001/2022-10714049			
Кадастровый номер:		04:03:070501:113	

Сведения о характерных точках границы земельного участка				
Система координат 04.2				
Номер точки	Координаты, м		Описание закрепления на местности	Средняя квадратичная погрешность определения координат характерных точек границ земельного участка, м
	X	Y		
1	2	3	4	5
1	642209.72	2205756.23	-	0.3
2	642160.12	2205749.71	-	0.3
3	642159.2	2205807.67	-	0.3
4	642196.38	2205811.78	-	0.3
5	642209.72	2205756.23	-	0.3

полное наименование должности	подпись	инициалы, фамилия

М.П.

Выписка из Единого государственного реестра недвижимости об объекте недвижимости  
Сведения о частях земельного участка

Земельный участок			
вид объекта недвижимости			
Лист № 1 раздела 4.1	Всего листов раздела 4.1: 1	Всего разделов: 6	Всего листов выписки: 10
27.01.2022г. № КУВИ-001/2022-10714049			
Кадастровый номер:		04:03:070501:113	

Учетный номер части	Площадь, м2	Содержание ограничения в использовании или ограничения права на объект недвижимости или обременения объекта недвижимости
1	2	3
	Весь	<p>вид ограничения (обременения): ограничения прав на земельный участок, предусмотренные статьями 56, 56.1 Земельного кодекса Российской Федерации; Срок действия: с 2021-04-19; реквизиты документа-основания: приказ "Об определении береговых линий, границ водоохранных зон и границ прибрежных защитных полос реки Бия от с. Кебезень до границы с Алтайским краем на территории Республики Алтай" от 31.10.2019 № 856 выдан: Министерство природных ресурсов, экологии и туризма Республики Алтай; сопроводительное письмо от 19.03.2021 № 2385 выдан: Министерство природных ресурсов, экологии и туризма Республики Алтай; Содержание ограничения (обременения): В соответствии со ст. 65 Водного кодекса Российской Федерации (ч.15 ст.65 федерального закона от 03.06.2006 N 74-ФЗ "Водный кодекс Российской Федерации" (ред. от 08.12.2020) в границах водоохранных зон запрещаются: 1) использование сточных вод в целях регулирования плодородия почв (в ред. Федерального закона от 21.10.2013 N 282-ФЗ); 2) размещение кладбищ, скотомогильников, объектов размещения отходов производства и потребления, химических, взрывчатых, токсичных, отравляющих и ядовитых веществ, пунктов захоронения радиоактивных отходов (в ред. Федеральных законов от 11.07.2011 N 190-ФЗ, от 29.12.2014 N 458-ФЗ); 3) осуществление авиационных мер по борьбе с вредными организмами (в ред. Федерального закона от 21.10.2013 N 282-ФЗ); 4) движение и стоянка транспортных средств (кроме специальных транспортных средств), за исключением их движения по дорогам и стоянки на дорогах и в специально оборудованных местах, имеющих твердое покрытие; 5) строительство и реконструкция автозаправочных станций, складов горюче-смазочных материалов (за исключением случаев, если автозаправочные станции, склады горюче-смазочных материалов размещены на территориях портов, инфраструктуры внутренних водных путей, в том числе баз (сооружений) для стоянки маломерных судов, объектов органов федеральной службы безопасности), станций технического обслуживания, используемых для технического осмотра и ремонта транспортных средств, осуществление мойки транспортных средств (п. 5 в ред. Федерального закона от 02.08.2019 N 294-ФЗ); 6) хранение пестицидов и агрохимикатов (за исключением хранения агрохимикатов в специализированных хранилищах на территориях морских портов за пределами границ прибрежных защитных полос), применение пестицидов и агрохимикатов (п. 6 в ред. Федерального закона от 08.12.2020 N 416-ФЗ); 7) сброс сточных, в том числе дренажных, вод (п. 7 введен Федеральным законом от 21.10.2013 N 282-ФЗ); 8) разведка и добыча общераспространенных полезных ископаемых (за исключением случаев, если разведка и добыча общераспространенных полезных ископаемых осуществляются пользователями недр, осуществляющими разведку и добычу иных видов полезных ископаемых, в границах предоставленных им в соответствии с законодательством Российской Федерации о недрах горных отводов и (или) геологических отводов на основании утвержденного технического проекта в соответствии со статьей 19.1 Закона Российской Федерации от 21 февраля 1992 года N 2395-1 "О недрах") (п. 8 введен Федеральным законом от 21.10.2013 N 282-ФЗ).; Реестровый номер границы: 04:03-6.332; Вид объекта реестра границ: Зона с особыми условиями использования территории; Вид зоны по документу: Прибрежная защитная полоса реки Бия от с. Кебезень до границы с Алтайским краем на территории Республики Алтай; Тип зоны: Прибрежная защитная полоса</p>

полное наименование должности	подпись	инициалы, фамилия
-------------------------------	---------	-------------------

М.П.

Выписка из Единого государственного реестра недвижимости об объекте недвижимости

Сведения о характеристиках объекта недвижимости

На основании запроса от 26.01.2022, поступившего на рассмотрение 26.01.2022, сообщаем, что согласно записям Единого государственного реестра недвижимости:

Раздел 1 Лист 1

Земельный участок			
вид объекта недвижимости			

Лист № 1 раздела 1	Всего листов раздела 1: 4	Всего разделов: 6	Всего листов выписки: 10
--------------------	---------------------------	-------------------	--------------------------

27.01.2022г. № КУВИ-001/2022-10714126	
Кадастровый номер:	04:03:070501:127
Номер кадастрового квартала:	04:03:070501
Дата присвоения кадастрового номера:	14.09.2005

Ранее присвоенный государственный учетный номер:	данные отсутствуют
Местоположение:	Республика Алтай, Турочакский район, с Кебезень, б/н
Площадь:	2500 +/- 35
Кадастровая стоимость, руб.:	446050
Кадастровые номера расположенных в пределах земельного участка объектов недвижимости:	04:03:070501:818, 04:03:070501:820
Кадастровые номера объектов недвижимости, из которых образован объект недвижимости:	данные отсутствуют
Кадастровые номера образованных объектов недвижимости:	данные отсутствуют
Категория земель:	Земли населенных пунктов
Виды разрешенного использования:	Для строительства жилого дома
Сведения о кадастровом инженеру:	данные отсутствуют
Сведения о лесах, водных объектах и об иных природных объектах, расположенных в пределах земельного участка:	данные отсутствуют

полное наименование должности	подпись	инициалы, фамилия
-------------------------------	---------	-------------------

М.П.

Земельный участок			
вид объекта недвижимости			
Лист № 2 раздела 1	Всего листов раздела 1: 4	Всего разделов: 6	Всего листов выписки: 10
27.01.2022г. № КУВИ-001/2022-10714126			
Кадастровый номер:		04:03:070501:127	
Сведения о том, что земельный участок полностью расположен в границах зоны с особыми условиями использования территории, территории объекта культурного наследия, публичного сервитута:		<p>Земельный участок полностью расположен в границах зоны с реестровым номером 04:03-6.332 от 19.04.2021, ограничение использования земельного участка в пределах зоны: В соответствии со ст. 65 Водного кодекса Российской Федерации (ч.15 ст.65 федерального закона от 03.06.2006 N 74-ФЗ "Водный кодекс Российской Федерации" (ред. от 08.12.2020) в границах водоохранных зон запрещаются: 1) использование сточных вод в целях регулирования плодородия почв (в ред. Федерального закона от 21.10.2013 N 282-ФЗ); 2) размещение кладбищ, скотомогильников, объектов размещения отходов производства и потребления, химических, взрывчатых, токсичных, отравляющих и ядовитых веществ, пунктов захоронения радиоактивных отходов (в ред. Федеральных законов от 11.07.2011 N 190-ФЗ, от 29.12.2014 N 458-ФЗ); 3) осуществление авиационных мер по борьбе с вредными организмами (в ред. Федерального закона от 21.10.2013 N 282-ФЗ); 4) движение и стоянка транспортных средств (кроме специальных транспортных средств), за исключением их движения по дорогам и стоянки на дорогах и в специально оборудованных местах, имеющих твердое покрытие; 5) строительство и реконструкция автозаправочных станций, складов горюче-смазочных материалов (за исключением случаев, если автозаправочные станции, склады горюче-смазочных материалов размещены на территориях портов, инфраструктуры внутренних водных путей, в том числе баз (сооружений) для стоянки маломерных судов, объектов органов федеральной службы безопасности), станций технического обслуживания, используемых для технического осмотра и ремонта транспортных средств, осуществление мойки транспортных средств (п. 5 в ред. Федерального закона от 02.08.2019 N 294-ФЗ); 6) хранение пестицидов и агрохимикатов (за исключением хранения агрохимикатов в специализированных хранилищах на территориях морских портов за пределами границ прибрежных защитных полос), применение пестицидов и агрохимикатов (п. 6 в ред. Федерального закона от 08.12.2020 N 416-ФЗ); 7) сброс сточных, в том числе дренажных, вод (п. 7 введен Федеральным законом от 21.10.2013 N 282-ФЗ); 8) разведка и добыча общераспространенных полезных ископаемых (за исключением случаев, если разведка и добыча общераспространенных полезных ископаемых осуществляются пользователями недр, осуществляющими разведку и добычу иных видов полезных ископаемых, в границах предоставленных им в соответствии с законодательством Российской Федерации о недрах горных отводов и (или) геологических отводов на основании утвержденного технического проекта в соответствии со статьей 19.1 Закона Российской Федерации от 21 февраля 1992 года N 2395-1 "О недрах") (п. 8 введен Федеральным законом от 21.10.2013 N 282-ФЗ)., вид/наименование: Прибрежная защитная полоса реки Бия от с. Кебезень до границы с Алтайским краем на территории Республики Алтай, тип: Прибрежная защитная полоса, решения:</p> <p>1. дата решения: 31.10.2019, номер решения: 856, наименование ОГВ/ОМСУ: Министерство природных ресурсов, экологии и туризма Республики Алтай</p> <p>2. дата решения: 19.03.2021, номер решения: 2385, наименование ОГВ/ОМСУ: Министерство природных ресурсов, экологии и туризма Республики Алтай</p>	
Сведения о том, что земельный участок расположен в границах особой экономической зоны, территории опережающего социально-экономического развития, зоны территориального развития в Российской Федерации, игровой зоны:		данные отсутствуют	

полное наименование должности	подпись	инициалы, фамилия
-------------------------------	---------	-------------------

М.П.

Земельный участок		
вид объекта недвижимости		
Лист № 3 раздела 1	Всего листов раздела 1: 4	Всего разделов: 6
Всего листов выписки: 10		
27.01.2022г. № КУВИ-001/2022-10714126		
Кадастровый номер:	04:03:070501:127	
Сведения о том, что земельный участок расположен в границах особо охраняемой природной территории, охотничьих угодий, лесничеств:	данные отсутствуют	
Сведения о результатах проведения государственного земельного надзора:	данные отсутствуют	
Сведения о расположении земельного участка в границах территории, в отношении которой утвержден проект межевания территории:	данные отсутствуют	
Условный номер земельного участка:	данные отсутствуют	
Сведения о принятии акта и (или) заключении договора, предусматривающих предоставление в соответствии с земельным законодательством исполнительным органом государственным органом власти или органом местного самоуправления, находящегося в государственной или муниципальной собственности земельного участка для строительства наемного дома социального использования или наемного дома коммерческого использования:	данные отсутствуют	
Сведения о том, что земельный участок или земельные участки образованы на основании решения об изъятии земельного участка и (или) расположенного на нем объекта недвижимости для государственных или муниципальных нужд:	данные отсутствуют	
Сведения о том, что земельный участок образован из земель или земельного участка, государственная собственность на которые не разграничена:	данные отсутствуют	
Сведения о наличии земельного спора о местоположении границ земельных участков:	данные отсутствуют	
Статус записи об объекте недвижимости:	Сведения об объекте недвижимости имеют статус "актуальные, ранее учтенные"	
Особые отметки:	Сведения об ограничениях права на объект недвижимости, обременениях данного объекта, не зарегистрированных в реестре прав, ограничений прав и обременений недвижимого имущества: вид ограничения (обременения): ограничения прав на земельный участок, предусмотренные статьями 56, 56.1 Земельного кодекса Российской Федерации; срок действия: с 19.04.2021; реквизиты документа-основания: приказ "Об определении береговых линий, границ водоохранных зон и границ прибрежных защитных полос реки Бия от с. Кебезень до границы с Алтайским краем на территории Республики Алтай" от 31.10.2019 № 856 выдан: Министерство природных ресурсов, экологии и туризма Республики Алтай; сопроводительное письмо от 19.03.2021 № 2385 выдан: Министерство природных ресурсов, экологии и туризма Республики Алтай. Сведения, необходимые для заполнения раздела: 4 -	
полное наименование должности	подпись	инициалы, фамилия

М.П.

Земельный участок			
вид объекта недвижимости			
Лист № 4 раздела 1	Всего листов раздела 1: 4	Всего разделов: 6	Всего листов выписки: 10
27.01.2022г. № КУВИ-001/2022-10714126			
Кадастровый номер:		04:03:070501:127	
		Сведения о частях земельного участка, отсутствуют.	
Получатель выписки:		Прокопьев Андрей Павлович, действующий(ая) на основании документа "" АДМИНИСТРАЦИЯ МУНИЦИПАЛЬНОГО ОБРАЗОВАНИЯ "ТУРОЧАКСКИЙ РАЙОН"	

полное наименование должности	подпись	инициалы, фамилия

М.П.



## Выписка из Единого государственного реестра недвижимости об объекте недвижимости

## Сведения о зарегистрированных правах

Земельный участок			
вид объекта недвижимости			
Лист № 1 раздела 2	Всего листов раздела 2: 2	Всего разделов: 6	Всего листов выписки: 10
27.01.2022г. № КУВИ-001/2022-10714126			
Кадастровый номер:		04:03:070501:127	
1	Правообладатель (правообладатели):	1.1	
2	Вид, номер, дата и время государственной регистрации права:	2.1	Собственность 04-02/004-02/004/023/2015-42/2 27.01.2015 15:57:06
3	Сведения об осуществлении государственной регистрации сделки, права без необходимого в силу закона согласия третьего лица, органа:	3.1	данные отсутствуют
4	Ограничение прав и обременение объекта недвижимости:	не зарегистрировано	
5	Договоры участия в долевом строительстве:	не зарегистрировано	
6	Заявленные в судебном порядке права требования:	данные отсутствуют	
7	Сведения о возражении в отношении зарегистрированного права:	данные отсутствуют	
8	Сведения о наличии решения об изъятии объекта недвижимости для государственных и муниципальных нужд:	данные отсутствуют	
9	Сведения о невозможности государственной регистрации без личного участия правообладателя или его законного представителя:	данные отсутствуют	
10	Правопритязания и сведения о наличии поступивших, но не рассмотренных заявлений о проведении государственной регистрации права (перехода, прекращения права), ограничения права или обременения объекта недвижимости, сделки в отношении объекта недвижимости:	отсутствуют	

полное наименование должности	подпись	инициалы, фамилия
-------------------------------	---------	-------------------

М.П.

Земельный участок			
вид объекта недвижимости			
Лист № 2 раздела 2	Всего листов раздела 2: 2	Всего разделов: 6	Всего листов выписки: 10
27.01.2022г. № КУВИ-001/2022-10714126			
Кадастровый номер:		04:03:070501:127	
11	Сведения о невозможности государственной регистрации перехода, прекращения, ограничения права на земельный участок из земель сельскохозяйственного назначения:	данные отсутствуют	

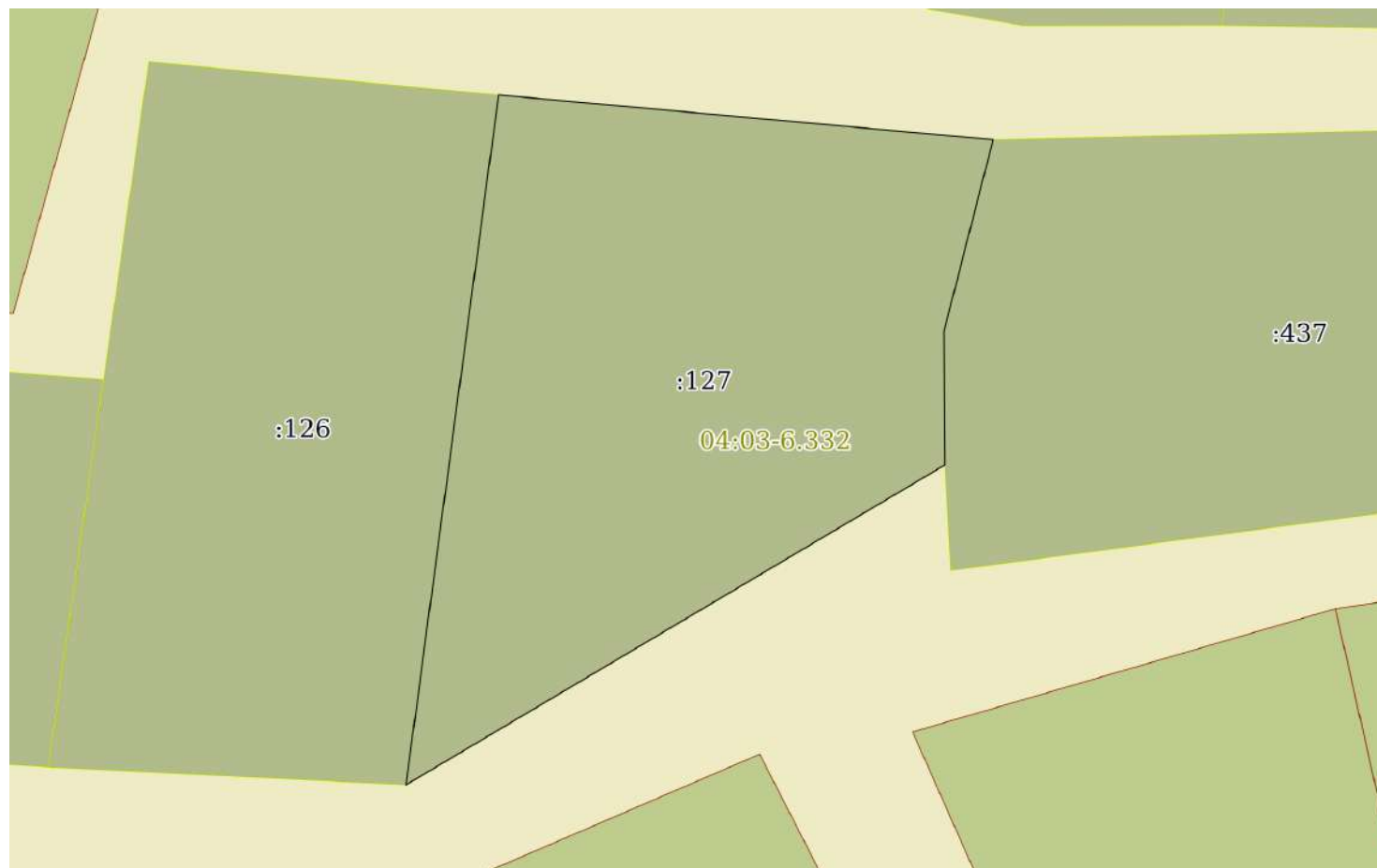
полное наименование должности	подпись	инициалы, фамилия
-------------------------------	---------	-------------------

М.П.

Выписка из Единого государственного реестра недвижимости об объекте недвижимости  
 Описание местоположения земельного участка

Земельный участок			
вид объекта недвижимости			
Лист № 1 раздела 3	Всего листов раздела 3: 1	Всего разделов: 6	Всего листов выписки: 10
27.01.2022г. № КУВИ-001/2022-10714126			
Кадастровый номер:		04:03:070501:127	

План (чертеж, схема) земельного участка



Масштаб 1:700

Условные обозначения:

полное наименование должности	подпись	инициалы, фамилия

М.П.

## Выписка из Единого государственного реестра недвижимости об объекте недвижимости

## Описание местоположения земельного участка

Земельный участок			
вид объекта недвижимости			
Лист № 1 раздела 3.1	Всего листов раздела 3.1: 1	Всего разделов: 6	Всего листов выписки: 10
27.01.2022г. № КУВИ-001/2022-10714126			
Кадастровый номер:		04:03:070501:127	

Описание местоположения границ земельного участка							
№ п/п	Номер точки		Дирекционн ый угол	Горизонтальное проложение, м	Описание закрепления на местности	Кадастровые номера смежных участков	Сведения об адресах правообладателей смежных земельных участков
	началь ная	конеч ная					
1	2	3	4	5	6	7	8
1	1.1.1	1.1.2	95°10.1`	49.73	данные отсутствуют	данные отсутствуют	данные отсутствуют
2	1.1.2	1.1.3	194°23.2`	19.84	данные отсутствуют	04:03:070501:437	Россия, Новосибирская обл., Новосибирский район, раб. пос. Краснообск, Микрорайон 5, д. 46, кв. 7
3	1.1.3	1.1.4	179°36.8`	13.37	данные отсутствуют	04:03:070501:437	Россия, Новосибирская обл., Новосибирский район, раб. пос. Краснообск, Микрорайон 5, д. 46, кв. 7
4	1.1.4	1.1.5	239°18.2`	62.76	данные отсутствуют	данные отсутствуют	данные отсутствуют
5	1.1.5	1.1.1	7°38.9`	69.73	данные отсутствуют	04:03:070501:126	Россия, Новосибирская обл., Новосибирский район, раб. пос. Краснообск, Микрорайон 5, д.46, кв. 7

полное наименование должности	подпись	инициалы, фамилия

М.П.

## Выписка из Единого государственного реестра недвижимости об объекте недвижимости

## Описание местоположения земельного участка

Земельный участок			
вид объекта недвижимости			
Лист № 1 раздела 3.2	Всего листов раздела 3.2: 1	Всего разделов: 6	Всего листов выписки: 10
27.01.2022г. № КУВИ-001/2022-10714126			
Кадастровый номер:		04:03:070501:127	

Сведения о характерных точках границы земельного участка				
Система координат 04.2				
Номер точки	Координаты, м		Описание закрепления на местности	Средняя квадратичная погрешность определения координат характерных точек границ земельного участка, м
	X	Y		
1	2	3	4	5
1	642153.14	2205677.33	-	0.3
2	642084.03	2205668.05	-	0.3
3	642116.07	2205722.02	-	0.3
4	642129.44	2205721.93	-	0.3
5	642148.66	2205726.86	-	0.3
6	642153.14	2205677.33	-	0.3

полное наименование должности	подпись	инициалы, фамилия

М.П.

Выписка из Единого государственного реестра недвижимости об объекте недвижимости  
Сведения о частях земельного участка

Земельный участок			
вид объекта недвижимости			
Лист № 1 раздела 4.1	Всего листов раздела 4.1: 1	Всего разделов: 6	Всего листов выписки: 10
27.01.2022г. № КУВИ-001/2022-10714126			
Кадастровый номер:		04:03:070501:127	

Учетный номер части	Площадь, м2	Содержание ограничения в использовании или ограничения права на объект недвижимости или обременения объекта недвижимости
1	2	3
	Весь	<p>вид ограничения (обременения): ограничения прав на земельный участок, предусмотренные статьями 56, 56.1 Земельного кодекса Российской Федерации; Срок действия: с 2021-04-19; реквизиты документа-основания: приказ "Об определении береговых линий, границ водоохранных зон и границ прибрежных защитных полос реки Бия от с. Кебезень до границы с Алтайским краем на территории Республики Алтай" от 31.10.2019 № 856 выдан: Министерство природных ресурсов, экологии и туризма Республики Алтай; сопроводительное письмо от 19.03.2021 № 2385 выдан: Министерство природных ресурсов, экологии и туризма Республики Алтай; Содержание ограничения (обременения): В соответствии со ст. 65 Водного кодекса Российской Федерации (ч.15 ст.65 федерального закона от 03.06.2006 N 74-ФЗ "Водный кодекс Российской Федерации" (ред. от 08.12.2020) в границах водоохранных зон запрещаются: 1) использование сточных вод в целях регулирования плодородия почв (в ред. Федерального закона от 21.10.2013 N 282-ФЗ); 2) размещение кладбищ, скотомогильников, объектов размещения отходов производства и потребления, химических, взрывчатых, токсичных, отравляющих и ядовитых веществ, пунктов захоронения радиоактивных отходов (в ред. Федеральных законов от 11.07.2011 N 190-ФЗ, от 29.12.2014 N 458-ФЗ); 3) осуществление авиационных мер по борьбе с вредными организмами (в ред. Федерального закона от 21.10.2013 N 282-ФЗ); 4) движение и стоянка транспортных средств (кроме специальных транспортных средств), за исключением их движения по дорогам и стоянки на дорогах и в специально оборудованных местах, имеющих твердое покрытие; 5) строительство и реконструкция автозаправочных станций, складов горюче-смазочных материалов (за исключением случаев, если автозаправочные станции, склады горюче-смазочных материалов размещены на территориях портов, инфраструктуры внутренних водных путей, в том числе баз (сооружений) для стоянки маломерных судов, объектов органов федеральной службы безопасности), станций технического обслуживания, используемых для технического осмотра и ремонта транспортных средств, осуществление мойки транспортных средств (п. 5 в ред. Федерального закона от 02.08.2019 N 294-ФЗ); 6) хранение пестицидов и агрохимикатов (за исключением хранения агрохимикатов в специализированных хранилищах на территориях морских портов за пределами границ прибрежных защитных полос), применение пестицидов и агрохимикатов (п. 6 в ред. Федерального закона от 08.12.2020 N 416-ФЗ); 7) сброс сточных, в том числе дренажных, вод (п. 7 введен Федеральным законом от 21.10.2013 N 282-ФЗ); 8) разведка и добыча общераспространенных полезных ископаемых (за исключением случаев, если разведка и добыча общераспространенных полезных ископаемых осуществляются пользователями недр, осуществляющими разведку и добычу иных видов полезных ископаемых, в границах предоставленных им в соответствии с законодательством Российской Федерации о недрах горных отводов и (или) геологических отводов на основании утвержденного технического проекта в соответствии со статьей 19.1 Закона Российской Федерации от 21 февраля 1992 года N 2395-1 "О недрах") (п. 8 введен Федеральным законом от 21.10.2013 N 282-ФЗ).; Реестровый номер границы: 04:03-6.332; Вид объекта реестра границ: Зона с особыми условиями использования территории; Вид зоны по документу: Прибрежная защитная полоса реки Бия от с. Кебезень до границы с Алтайским краем на территории Республики Алтай; Тип зоны: Прибрежная защитная полоса</p>

полное наименование должности	подпись	инициалы, фамилия

М.П.

Филиал федерального государственного бюджетного учреждения «Федеральная кадастровая палата Федеральной службы государственной регистрации, кадастра и картографии» по Республике Алтай  
полное наименование органа регистрации прав

Выписка из Единого государственного реестра недвижимости об объекте недвижимости

Сведения о характеристиках объекта недвижимости

На основании запроса от 26.01.2022, поступившего на рассмотрение 26.01.2022, сообщаем, что согласно записям Единого государственного реестра недвижимости:

Раздел 1 Лист 1

Земельный участок			
вид объекта недвижимости			

Лист № 1 раздела 1	Всего листов раздела 1: 3	Всего разделов: 8	Всего листов выписки: 11
--------------------	---------------------------	-------------------	--------------------------

27.01.2022г. № КУВИ-001/2022-10714112	
Кадастровый номер:	04:03:070501:489
Номер кадастрового квартала:	04:03:070501
Дата присвоения кадастрового номера:	21.05.2010

Ранее присвоенный государственный учетный номер:	данные отсутствуют
Местоположение:	Республика Алтай, Турочакский район, с. Кебезень, ул. Лесная, д. 25
Площадь:	2800 +/- 37
Кадастровая стоимость, руб.:	499576
Кадастровые номера расположенных в пределах земельного участка объектов недвижимости:	04:03:070501:938
Кадастровые номера объектов недвижимости, из которых образован объект недвижимости:	данные отсутствуют
Кадастровые номера образованных объектов недвижимости:	данные отсутствуют
Категория земель:	Земли населенных пунктов
Виды разрешенного использования:	Для индивидуального жилищного строительства
Сведения о кадастровом инженере:	данные отсутствуют
Сведения о лесах, водных объектах и об иных природных объектах, расположенных в пределах земельного участка:	данные отсутствуют
Сведения о том, что земельный участок полностью расположен в границах зоны с особыми условиями использования территории, территории объекта культурного наследия, публичного сервитута:	данные отсутствуют
Сведения о том, что земельный участок расположен в границах особой экономической зоны, территории опережающего социально-экономического развития, зоны территориального развития в Российской Федерации, игровой зоны:	данные отсутствуют

полное наименование должности	подпись	инициалы, фамилия
-------------------------------	---------	-------------------

М.П.

Земельный участок			
вид объекта недвижимости			
Лист № 2 раздела 1	Всего листов раздела 1: 3	Всего разделов: 8	Всего листов выписки: 11
27.01.2022г. № КУВИ-001/2022-10714112			
Кадастровый номер:		04:03:070501:489	
Сведения о том, что земельный участок расположен в границах особо охраняемой природной территории, охотничьих угодий, лесничеств:		данные отсутствуют	
Сведения о результатах проведения государственного земельного надзора:		данные отсутствуют	
Сведения о расположении земельного участка в границах территории, в отношении которой утвержден проект межевания территории:		данные отсутствуют	
Условный номер земельного участка:		данные отсутствуют	
Сведения о принятии акта и (или) заключении договора, предусматривающих предоставление в соответствии с земельным законодательством исполнительным органом государственным органом власти или органом местного самоуправления, находящегося в государственной или муниципальной собственности земельного участка для строительства наемного дома социального использования или наемного дома коммерческого использования:		данные отсутствуют	
Сведения о том, что земельный участок или земельные участки образованы на основании решения об изъятии земельного участка и (или) расположенного на нем объекта недвижимости для государственных или муниципальных нужд:		данные отсутствуют	
Сведения о том, что земельный участок образован из земель или земельного участка, государственная собственность на которые не разграничена:		данные отсутствуют	
Сведения о наличии земельного спора о местоположении границ земельных участков:		данные отсутствуют	
Статус записи об объекте недвижимости:		Сведения об объекте недвижимости имеют статус "актуальные"	
Особые отметки:		Сведения об ограничениях права на объект недвижимости, обременениях данного объекта, не зарегистрированных в реестре прав, ограничений прав и обременений недвижимого имущества: вид ограничения (обременения): ограничения прав на земельный участок, предусмотренные статьями 56, 56.1 Земельного кодекса Российской Федерации; срок действия: с 19.04.2021; реквизиты документа-основания: приказ "Об определении береговых линий, границ водоохранных зон и границ прибрежных защитных полос реки Бия от с. Кебезень до границы с Алтайским краем на территории Республики Алтай" от 31.10.2019 № 856 выдан: Министерство природных ресурсов, экологии и туризма Республики Алтай; сопроводительное письмо от 19.03.2021 № 2385 выдан: Министерство природных ресурсов, экологии и туризма Республики Алтай.	
полное наименование должности		подпись	
		инициалы, фамилия	

М.П.



Земельный участок			
вид объекта недвижимости			
Лист № 3 раздела 1	Всего листов раздела 1: 3	Всего разделов: 8	Всего листов выписки: 11
27.01.2022г. № КУВИ-001/2022-10714112			
Кадастровый номер:		04:03:070501:489	
Получатель выписки:		Прокопьев Андрей Павлович, действующий(ая) на основании документа "" АДМИНИСТРАЦИЯ МУНИЦИПАЛЬНОГО ОБРАЗОВАНИЯ "ТУРОЧАКСКИЙ РАЙОН"	

полное наименование должности	подпись	инициалы, фамилия
-------------------------------	---------	-------------------

М.П.

## Выписка из Единого государственного реестра недвижимости об объекте недвижимости

## Сведения о зарегистрированных правах

Земельный участок			
вид объекта недвижимости			
Лист № 1 раздела 2	Всего листов раздела 2: 2	Всего разделов: 8	Всего листов выписки: 11
27.01.2022г. № КУВИ-001/2022-10714112			
Кадастровый номер:		04:03:070501:489	
1	Правообладатель (правообладатели):	1.1	
2	Вид, номер, дата и время государственной регистрации права:	2.1	Собственность 04-02-02/011/2014-986 14.08.2014 12:18:31
3	Сведения об осуществлении государственной регистрации сделки, права без необходимого в силу закона согласия третьего лица, органа:	3.1	данные отсутствуют
4	Ограничение прав и обременение объекта недвижимости:	не зарегистрировано	
5	Договоры участия в долевом строительстве:	не зарегистрировано	
6	Заявленные в судебном порядке права требования:	данные отсутствуют	
7	Сведения о возражении в отношении зарегистрированного права:	данные отсутствуют	
8	Сведения о наличии решения об изъятии объекта недвижимости для государственных и муниципальных нужд:	данные отсутствуют	
9	Сведения о невозможности государственной регистрации без личного участия правообладателя или его законного представителя:	данные отсутствуют	
10	Правопритязания и сведения о наличии поступивших, но не рассмотренных заявлений о проведении государственной регистрации права (перехода, прекращения права), ограничения права или обременения объекта недвижимости, сделки в отношении объекта недвижимости:	Представлены документы на государственную регистрацию: ;	

полное наименование должности	подпись	инициалы, фамилия
-------------------------------	---------	-------------------

М.П.

Земельный участок			
вид объекта недвижимости			
Лист № 2 раздела 2	Всего листов раздела 2: 2	Всего разделов: 8	Всего листов выписки: 11
27.01.2022г. № КУВИ-001/2022-10714112			
Кадастровый номер:		04:03:070501:489	
11	Сведения о невозможности государственной регистрации перехода, прекращения, ограничения права на земельный участок из земель сельскохозяйственного назначения:	данные отсутствуют	

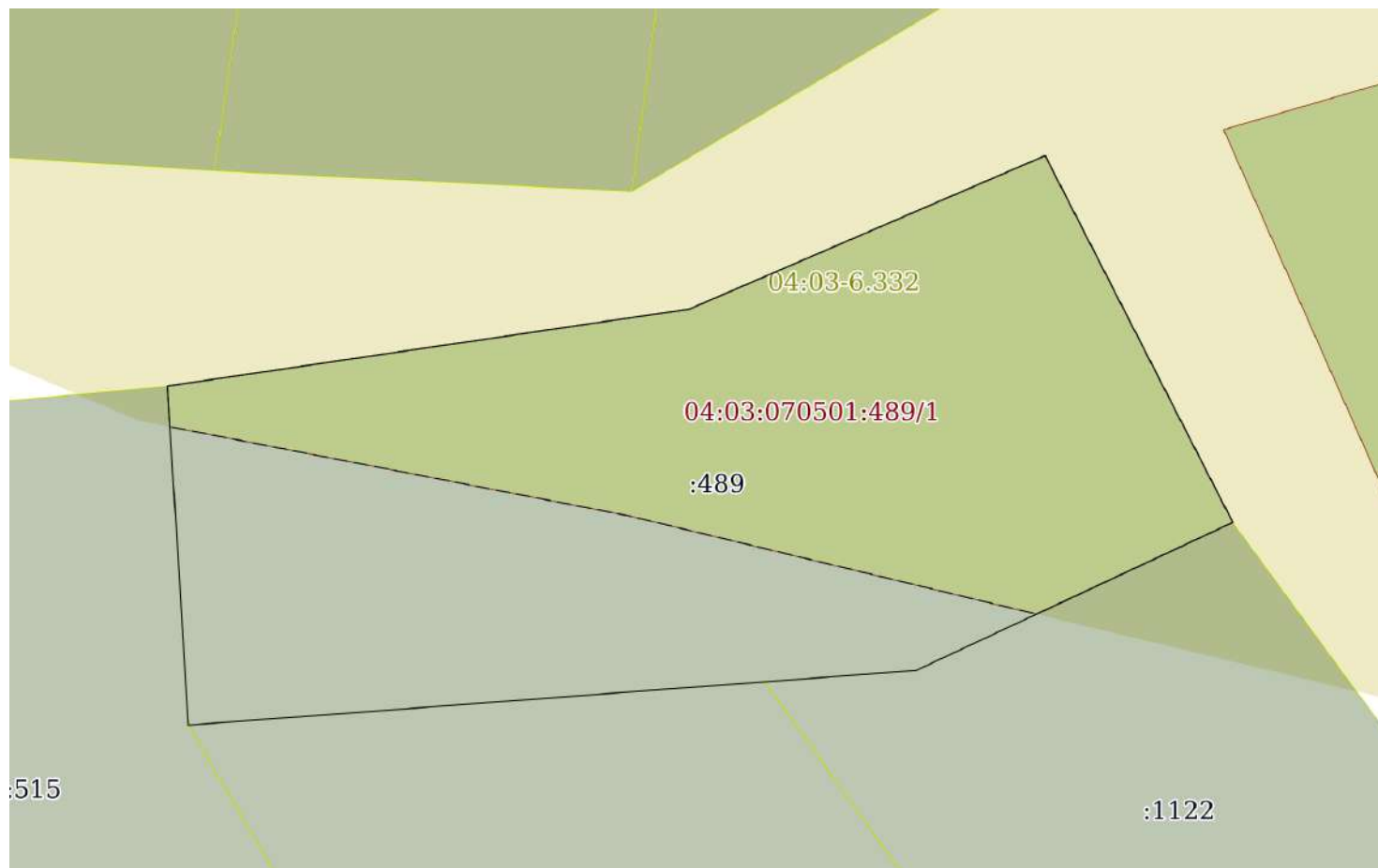
полное наименование должности	подпись	инициалы, фамилия
-------------------------------	---------	-------------------

М.П.

Выписка из Единого государственного реестра недвижимости об объекте недвижимости  
 Описание местоположения земельного участка

Земельный участок			
вид объекта недвижимости			
Лист № 1 раздела 3	Всего листов раздела 3: 1	Всего разделов: 8	Всего листов выписки: 11
27.01.2022г. № КУВИ-001/2022-10714112			
Кадастровый номер:		04:03:070501:489	

План (чертеж, схема) земельного участка



Масштаб 1:600      Условные обозначения:

полное наименование должности	подпись	инициалы, фамилия

М.П.

## Выписка из Единого государственного реестра недвижимости об объекте недвижимости

## Описание местоположения земельного участка

Земельный участок			
вид объекта недвижимости			
Лист № 1 раздела 3.1	Всего листов раздела 3.1: 1	Всего разделов: 8	Всего листов выписки: 11
27.01.2022г. № КУВИ-001/2022-10714112			
Кадастровый номер:		04:03:070501:489	

Описание местоположения границ земельного участка							
№ п/п	Номер точки		Дирекционн ый угол	Горизонтальное проложение, м	Описание закрепления на местности	Кадастровые номера смежных участков	Сведения об адресах правообладателей смежных земельных участков
	началь ная	конеч ная					
1	2	3	4	5	6	7	8
1	1.1.1	1.1.2	81°37.0`	45.26	данные отсутствуют	данные отсутствуют	данные отсутствуют
2	1.1.2	1.1.3	66°40.9`	33.25	данные отсутствуют	данные отсутствуют	данные отсутствуют
3	1.1.3	1.1.4	152°53.5`	35.33	данные отсутствуют	данные отсутствуют	данные отсутствуют
4	1.1.4	1.1.5	244°56.8`	29.99	данные отсутствуют	04:03:070501:1122	данные отсутствуют
5	1.1.5	1.1.6	265°42.2`	62.61	данные отсутствуют	данные отсутствуют	данные отсутствуют
6	1.1.6	1.1.1	356°26.3`	29.14	данные отсутствуют	04:03:070501:515	Россия, Новосибирская обл., Новосибирский район, раб. пос. Краснообск, Микрорайон 5, д.46, кв. 7
7	1.1.6	1.1.6			данные отсутствуют	04:03:070501:1148	Россия, Республика Алтай, Турочакский район, с. Яйлю, ул. Центральная, д.16

полное наименование должности	подпись	инициалы, фамилия

М.П.

## Выписка из Единого государственного реестра недвижимости об объекте недвижимости

## Описание местоположения земельного участка

Земельный участок			
вид объекта недвижимости			
Лист № 1 раздела 3.2	Всего листов раздела 3.2: 1	Всего разделов: 8	Всего листов выписки: 11
27.01.2022г. № КУВИ-001/2022-10714112			
Кадастровый номер:		04:03:070501:489	

Сведения о характерных точках границы земельного участка				
Система координат 04.2				
Номер точки	Координаты, м		Описание закрепления на местности	Средняя квадратичная погрешность определения координат характерных точек границ земельного участка, м
	X	Y		
1	2	3	4	5
1	642067.34	2205628.17	-	0.2
2	642073.94	2205672.95	-	0.2
3	642087.1	2205703.48	-	0.2
4	642055.65	2205719.58	-	0.2
5	642042.95	2205692.41	-	0.2
6	642038.26	2205629.98	-	0.2
7	642067.34	2205628.17	-	0.2

полное наименование должности	подпись	инициалы, фамилия
-------------------------------	---------	-------------------

М.П.

Выписка из Единого государственного реестра недвижимости об объекте недвижимости  
Сведения о частях земельного участка

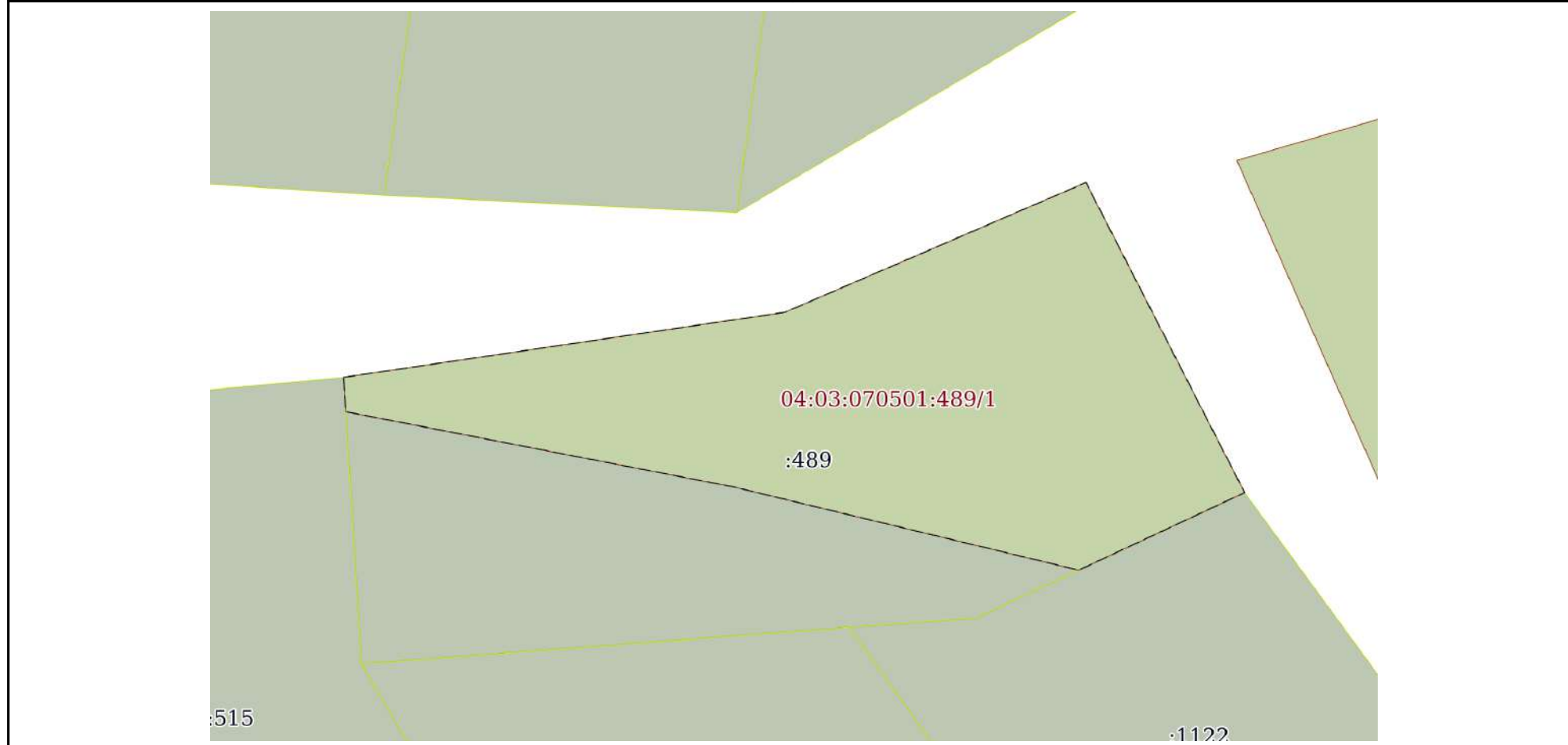
Земельный участок			
вид объекта недвижимости			

Лист № 1 раздела 4	Всего листов раздела 4: 1	Всего разделов: 8	Всего листов выписки: 11
--------------------	---------------------------	-------------------	--------------------------

27.01.2022г. № КУВИ-001/2022-10714112

Кадастровый номер: 04:03:070501:489

План (чертеж, схема) части земельного участка      Учетный номер части: 04:03:070501:489/1



Масштаб 1:600      Условные обозначения:

полное наименование должности	подпись	инициалы, фамилия

М.П.

## Выписка из Единого государственного реестра недвижимости об объекте недвижимости

## Сведения о частях земельного участка

Земельный участок			
вид объекта недвижимости			
Лист № 1 раздела 4.1	Всего листов раздела 4.1: 1	Всего разделов: 8	Всего листов выписки: 11
27.01.2022г. № КУВИ-001/2022-10714112			
Кадастровый номер:		04:03:070501:489	

Учетный номер части	Площадь, м2	Содержание ограничения в использовании или ограничения права на объект недвижимости или обременения объекта недвижимости
1	2	3
04:03:070501:489/1	1703	<p>вид ограничения (обременения): ограничения прав на земельный участок, предусмотренные статьями 56, 56.1 Земельного кодекса Российской Федерации; Срок действия: с 2021-04-19; реквизиты документа-основания: приказ "Об определении береговых линий, границ водоохранных зон и границ прибрежных защитных полос реки Бия от с. Кебезень до границы с Алтайским краем на территории Республики Алтай" от 31.10.2019 № 856 выдан: Министерство природных ресурсов, экологии и туризма Республики Алтай; сопроводительное письмо от 19.03.2021 № 2385 выдан: Министерство природных ресурсов, экологии и туризма Республики Алтай; Содержание ограничения (обременения): В соответствии со ст. 65 Водного кодекса Российской Федерации (ч.15 ст.65 федерального закона от 03.06.2006 N 74-ФЗ "Водный кодекс Российской Федерации" (ред. от 08.12.2020) в границах водоохранных зон запрещаются: 1) использование сточных вод в целях регулирования плодородия почв (в ред. Федерального закона от 21.10.2013 N 282-ФЗ); 2) размещение кладбищ, скотомогильников, объектов размещения отходов производства и потребления, химических, взрывчатых, токсичных, отравляющих и ядовитых веществ, пунктов захоронения радиоактивных отходов (в ред. Федеральных законов от 11.07.2011 N 190-ФЗ, от 29.12.2014 N 458-ФЗ); 3) осуществление авиационных мер по борьбе с вредными организмами (в ред. Федерального закона от 21.10.2013 N 282-ФЗ); 4) движение и стоянка транспортных средств (кроме специальных транспортных средств), за исключением их движения по дорогам и стоянки на дорогах и в специально оборудованных местах, имеющих твердое покрытие; 5) строительство и реконструкция автозаправочных станций, складов горюче-смазочных материалов (за исключением случаев, если автозаправочные станции, склады горюче-смазочных материалов размещены на территориях портов, инфраструктуры внутренних водных путей, в том числе баз (сооружений) для стоянки маломерных судов, объектов органов федеральной службы безопасности), станций технического обслуживания, используемых для технического осмотра и ремонта транспортных средств, осуществление мойки транспортных средств (п. 5 в ред. Федерального закона от 02.08.2019 N 294-ФЗ); 6) хранение пестицидов и агрохимикатов (за исключением хранения агрохимикатов в специализированных хранилищах на территориях морских портов за пределами границ прибрежных защитных полос), применение пестицидов и агрохимикатов (п. 6 в ред. Федерального закона от 08.12.2020 N 416-ФЗ); 7) сброс сточных, в том числе дренажных, вод (п. 7 введен Федеральным законом от 21.10.2013 N 282-ФЗ); 8) разведка и добыча общераспространенных полезных ископаемых (за исключением случаев, если разведка и добыча общераспространенных полезных ископаемых осуществляются пользователями недр, осуществляющими разведку и добычу иных видов полезных ископаемых, в границах предоставленных им в соответствии с законодательством Российской Федерации о недрах горных отводов и (или) геологических отводов на основании утвержденного технического проекта в соответствии со статьей 19.1 Закона Российской Федерации от 21 февраля 1992 года N 2395-1 "О недрах") (п. 8 введен Федеральным законом от 21.10.2013 N 282-ФЗ).; Реестровый номер границы: 04:03-6.332; Вид объекта реестра границ: Зона с особыми условиями использования территории; Вид зоны по документу: Прибрежная защитная полоса реки Бия от с. Кебезень до границы с Алтайским краем на территории Республики Алтай; Тип зоны: Прибрежная защитная полоса</p>

полное наименование должности	подпись	инициалы, фамилия

М.П.



Выписка из Единого государственного реестра недвижимости об объекте недвижимости  
Сведения о частях земельного участка

Земельный участок			
вид объекта недвижимости			
Лист № 1 раздела 4.2	Всего листов раздела 4.2: 1	Всего разделов: 8	Всего листов выписки: 11
27.01.2022г. № КУВИ-001/2022-10714112			
Кадастровый номер:		04:03:070501:489	

Сведения о характерных точках границы части (частей) земельного участка				
Учетный номер части: 04:03:070501:489/1				
Система координат				
Номер точки	Координаты, м		Описание закрепления на местности	Средняя квадратичная погрешность определения координат характерных точек границ земельного участка, м
	X	Y		
1	2	3	4	5
1	642067.34	2205628.17	-	-
2	642073.94	2205672.95	-	-
3	642087.1	2205703.48	-	-
4	642055.65	2205719.58	-	-
5	642047.78	2205702.75	-	-
6	642056.2	2205667.83	-	-
7	642063.85	2205628.39	-	-
1	642067.34	2205628.17	-	-

полное наименование должности	подпись	инициалы, фамилия
-------------------------------	---------	-------------------

М.П.

Филиал федерального государственного бюджетного учреждения «Федеральная кадастровая палата Федеральной службы государственной регистрации, кадастра и картографии» по Республике Алтай  
полное наименование органа регистрации прав

Выписка из Единого государственного реестра недвижимости об объекте недвижимости

Сведения о характеристиках объекта недвижимости

На основании запроса от 26.01.2022, поступившего на рассмотрение 26.01.2022, сообщаем, что согласно записям Единого государственного реестра недвижимости:

Раздел 1 Лист 1

Земельный участок			
вид объекта недвижимости			

Лист № 1 раздела 1	Всего листов раздела 1: 4	Всего разделов: 6	Всего листов выписки: 10
--------------------	---------------------------	-------------------	--------------------------

27.01.2022г. № КУВИ-001/2022-10729336	
Кадастровый номер:	04:03:070501:126
Номер кадастрового квартала:	04:03:070501
Дата присвоения кадастрового номера:	14.09.2005

Ранее присвоенный государственный учетный номер:	данные отсутствуют
Местоположение:	Республика Алтай, Турочакский район, с Кебезень, б/н
Площадь:	2500 +/- 35
Кадастровая стоимость, руб.:	446050
Кадастровые номера расположенных в пределах земельного участка объектов недвижимости:	04:03:070501:1041
Кадастровые номера объектов недвижимости, из которых образован объект недвижимости:	данные отсутствуют
Кадастровые номера образованных объектов недвижимости:	данные отсутствуют
Категория земель:	Земли населенных пунктов
Виды разрешенного использования:	Для строительства жилого дома
Сведения о кадастровом инженеру:	данные отсутствуют
Сведения о лесах, водных объектах и об иных природных объектах, расположенных в пределах земельного участка:	данные отсутствуют

полное наименование должности	подпись	инициалы, фамилия
-------------------------------	---------	-------------------

М.П.

Земельный участок			
вид объекта недвижимости			
Лист № 2 раздела 1	Всего листов раздела 1: 4	Всего разделов: 6	Всего листов выписки: 10
27.01.2022г. № КУВИ-001/2022-10729336			
Кадастровый номер:		04:03:070501:126	
Сведения о том, что земельный участок полностью расположен в границах зоны с особыми условиями использования территории, территории объекта культурного наследия, публичного сервитута:		<p>Земельный участок полностью расположен в границах зоны с реестровым номером 04:03-6.332 от 19.04.2021, ограничение использования земельного участка в пределах зоны: В соответствии со ст. 65 Водного кодекса Российской Федерации (ч.15 ст.65 федерального закона от 03.06.2006 N 74-ФЗ "Водный кодекс Российской Федерации" (ред. от 08.12.2020) в границах водоохранных зон запрещаются: 1) использование сточных вод в целях регулирования плодородия почв (в ред. Федерального закона от 21.10.2013 N 282-ФЗ); 2) размещение кладбищ, скотомогильников, объектов размещения отходов производства и потребления, химических, взрывчатых, токсичных, отравляющих и ядовитых веществ, пунктов захоронения радиоактивных отходов (в ред. Федеральных законов от 11.07.2011 N 190-ФЗ, от 29.12.2014 N 458-ФЗ); 3) осуществление авиационных мер по борьбе с вредными организмами (в ред. Федерального закона от 21.10.2013 N 282-ФЗ); 4) движение и стоянка транспортных средств (кроме специальных транспортных средств), за исключением их движения по дорогам и стоянки на дорогах и в специально оборудованных местах, имеющих твердое покрытие; 5) строительство и реконструкция автозаправочных станций, складов горюче-смазочных материалов (за исключением случаев, если автозаправочные станции, склады горюче-смазочных материалов размещены на территориях портов, инфраструктуры внутренних водных путей, в том числе баз (сооружений) для стоянки маломерных судов, объектов органов федеральной службы безопасности), станций технического обслуживания, используемых для технического осмотра и ремонта транспортных средств, осуществление мойки транспортных средств (п. 5 в ред. Федерального закона от 02.08.2019 N 294-ФЗ); 6) хранение пестицидов и агрохимикатов (за исключением хранения агрохимикатов в специализированных хранилищах на территориях морских портов за пределами границ прибрежных защитных полос), применение пестицидов и агрохимикатов (п. 6 в ред. Федерального закона от 08.12.2020 N 416-ФЗ); 7) сброс сточных, в том числе дренажных, вод (п. 7 введен Федеральным законом от 21.10.2013 N 282-ФЗ); 8) разведка и добыча общераспространенных полезных ископаемых (за исключением случаев, если разведка и добыча общераспространенных полезных ископаемых осуществляются пользователями недр, осуществляющими разведку и добычу иных видов полезных ископаемых, в границах предоставленных им в соответствии с законодательством Российской Федерации о недрах горных отводов и (или) геологических отводов на основании утвержденного технического проекта в соответствии со статьей 19.1 Закона Российской Федерации от 21 февраля 1992 года N 2395-1 "О недрах") (п. 8 введен Федеральным законом от 21.10.2013 N 282-ФЗ)., вид/наименование: Прибрежная защитная полоса реки Бия от с. Кебезень до границы с Алтайским краем на территории Республики Алтай, тип: Прибрежная защитная полоса, решения:</p> <p>1. дата решения: 31.10.2019, номер решения: 856, наименование ОГВ/ОМСУ: Министерство природных ресурсов, экологии и туризма Республики Алтай</p> <p>2. дата решения: 19.03.2021, номер решения: 2385, наименование ОГВ/ОМСУ: Министерство природных ресурсов, экологии и туризма Республики Алтай</p>	
Сведения о том, что земельный участок расположен в границах особой экономической зоны, территории опережающего социально-экономического развития, зоны территориального развития в Российской Федерации, игровой зоны:		данные отсутствуют	

полное наименование должности	подпись	инициалы, фамилия
-------------------------------	---------	-------------------

М.П.

Земельный участок		
вид объекта недвижимости		
Лист № 3 раздела 1	Всего листов раздела 1: 4	Всего разделов: 6
Всего листов выписки: 10		
27.01.2022г. № КУВИ-001/2022-10729336		
Кадастровый номер:	04:03:070501:126	
Сведения о том, что земельный участок расположен в границах особо охраняемой природной территории, охотничьих угодий, лесничеств:	данные отсутствуют	
Сведения о результатах проведения государственного земельного надзора:	данные отсутствуют	
Сведения о расположении земельного участка в границах территории, в отношении которой утвержден проект межевания территории:	данные отсутствуют	
Условный номер земельного участка:	данные отсутствуют	
Сведения о принятии акта и (или) заключении договора, предусматривающих предоставление в соответствии с земельным законодательством исполнительным органом государственным органом власти или органом местного самоуправления, находящегося в государственной или муниципальной собственности земельного участка для строительства наемного дома социального использования или наемного дома коммерческого использования:	данные отсутствуют	
Сведения о том, что земельный участок или земельные участки образованы на основании решения об изъятии земельного участка и (или) расположенного на нем объекта недвижимости для государственных или муниципальных нужд:	данные отсутствуют	
Сведения о том, что земельный участок образован из земель или земельного участка, государственная собственность на которые не разграничена:	данные отсутствуют	
Сведения о наличии земельного спора о местоположении границ земельных участков:	данные отсутствуют	
Статус записи об объекте недвижимости:	Сведения об объекте недвижимости имеют статус "актуальные, ранее учтенные"	
Особые отметки:	Сведения об ограничениях права на объект недвижимости, обременениях данного объекта, не зарегистрированных в реестре прав, ограничений прав и обременений недвижимого имущества: вид ограничения (обременения): ограничения прав на земельный участок, предусмотренные статьями 56, 56.1 Земельного кодекса Российской Федерации; срок действия: с 19.04.2021; реквизиты документа-основания: приказ "Об определении береговых линий, границ водоохранных зон и границ прибрежных защитных полос реки Бия от с. Кебезень до границы с Алтайским краем на территории Республики Алтай" от 31.10.2019 № 856 выдан: Министерство природных ресурсов, экологии и туризма Республики Алтай; сопроводительное письмо от 19.03.2021 № 2385 выдан: Министерство природных ресурсов, экологии и туризма Республики Алтай. Сведения, необходимые для заполнения раздела: 4 -	
полное наименование должности	подпись	инициалы, фамилия

М.П.

Земельный участок			
вид объекта недвижимости			
Лист № 4 раздела 1	Всего листов раздела 1: 4	Всего разделов: 6	Всего листов выписки: 10
27.01.2022г. № КУВИ-001/2022-10729336			
Кадастровый номер:		04:03:070501:126	
		Сведения о частях земельного участка, отсутствуют.	
Получатель выписки:		Прокопьев Андрей Павлович, действующий(ая) на основании документа "" АДМИНИСТРАЦИЯ МУНИЦИПАЛЬНОГО ОБРАЗОВАНИЯ "ТУРОЧАКСКИЙ РАЙОН"	

полное наименование должности	подпись	инициалы, фамилия

М.П.

## Выписка из Единого государственного реестра недвижимости об объекте недвижимости

## Сведения о зарегистрированных правах

Земельный участок			
вид объекта недвижимости			
Лист № 1 раздела 2	Всего листов раздела 2: 2	Всего разделов: 6	Всего листов выписки: 10
27.01.2022г. № КУВИ-001/2022-10729336			
Кадастровый номер:		04:03:070501:126	

1	Правообладатель (правообладатели):	1.1	
2	Вид, номер, дата и время государственной регистрации права:	2.1	Собственность 04-02/004-02/004/033/2015-747/2 04.08.2015 12:54:52
3	Сведения об осуществлении государственной регистрации сделки, права без необходимого в силу закона согласия третьего лица, органа:	3.1	данные отсутствуют
4	Ограничение прав и обременение объекта недвижимости:	не зарегистрировано	
5	Договоры участия в долевом строительстве:	не зарегистрировано	
6	Заявленные в судебном порядке права требования:	данные отсутствуют	
7	Сведения о возражении в отношении зарегистрированного права:	данные отсутствуют	
8	Сведения о наличии решения об изъятии объекта недвижимости для государственных и муниципальных нужд:	данные отсутствуют	
9	Сведения о невозможности государственной регистрации без личного участия правообладателя или его законного представителя:	данные отсутствуют	
10	Правопритязания и сведения о наличии поступивших, но не рассмотренных заявлений о проведении государственной регистрации права (перехода, прекращения права), ограничения права или обременения объекта недвижимости, сделки в отношении объекта недвижимости:	отсутствуют	

полное наименование должности	подпись	инициалы, фамилия
-------------------------------	---------	-------------------

М.П.

Земельный участок			
вид объекта недвижимости			
Лист № 2 раздела 2	Всего листов раздела 2: 2	Всего разделов: 6	Всего листов выписки: 10
27.01.2022г. № КУВИ-001/2022-10729336			
Кадастровый номер:		04:03:070501:126	
11	Сведения о невозможности государственной регистрации перехода, прекращения, ограничения права на земельный участок из земель сельскохозяйственного назначения:	данные отсутствуют	

полное наименование должности	подпись	инициалы, фамилия
-------------------------------	---------	-------------------

М.П.

Выписка из Единого государственного реестра недвижимости об объекте недвижимости  
 Описание местоположения земельного участка

Земельный участок			
вид объекта недвижимости			
Лист № 1 раздела 3	Всего листов раздела 3: 1	Всего разделов: 6	Всего листов выписки: 10
27.01.2022г. № КУВИ-001/2022-10729336			
Кадастровый номер:		04:03:070501:126	

План (чертеж, схема) земельного участка



Масштаб 1:700      Условные обозначения:

полное наименование должности	подпись	инициалы, фамилия

М.П.



## Выписка из Единого государственного реестра недвижимости об объекте недвижимости

## Описание местоположения земельного участка

Земельный участок
вид объекта недвижимости

Лист № 1 раздела 3.1	Всего листов раздела 3.1: 1	Всего разделов: 6	Всего листов выписки: 10
----------------------	-----------------------------	-------------------	--------------------------

27.01.2022г. № КУВИ-001/2022-10729336

Кадастровый номер: 04:03:070501:126

Описание местоположения границ земельного участка							
№ п/п	Номер точки		Дирекционн ый угол	Горизонтальное проложение, м	Описание закрепления на местности	Кадастровые номера смежных участков	Сведения об адресах правообладателей смежных земельных участков
	началь ная	конеч ная					
1	2	3	4	5	6	7	8
1	1.1.1	1.1.2	8°3.8'	39.21	данные отсутствуют	04:03:070501:125	Россия, Новосибирская обл., Новосибирский район, раб. пос. Краснообск, Микрорайон 5, д.46, кв. 7
2	1.1.2	1.1.3	8°3.3'	32.19	данные отсутствуют	данные отсутствуют	данные отсутствуют
3	1.1.3	1.1.4	95°27.6'	35.21	данные отсутствуют	данные отсутствуют	данные отсутствуют
4	1.1.4	1.1.5	187°38.9'	69.73	данные отсутствуют	04:03:070501:127	Россия, Новосибирская обл., Новосибирский район, раб. пос. Краснообск, Микрорайон 5, д.46, кв. 7
5	1.1.5	1.1.1	272°49.9'	35.82	данные отсутствуют	данные отсутствуют	данные отсутствуют

полное наименование должности	подпись	инициалы, фамилия
-------------------------------	---------	-------------------

М.П.

## Выписка из Единого государственного реестра недвижимости об объекте недвижимости

## Описание местоположения земельного участка

Земельный участок			
вид объекта недвижимости			
Лист № 1 раздела 3.2	Всего листов раздела 3.2: 1	Всего разделов: 6	Всего листов выписки: 10
27.01.2022г. № КУВИ-001/2022-10729336			
Кадастровый номер:		04:03:070501:126	

Сведения о характерных точках границы земельного участка				
Система координат 04.2				
Номер точки	Координаты, м		Описание закрепления на местности	Средняя квадратичная погрешность определения координат характерных точек границ земельного участка, м
	X	Y		
1	2	3	4	5
1	642085.8	2205632.27	-	0.2
2	642124.62	2205637.77	-	0.2
3	642156.49	2205642.28	-	0.2
4	642153.14	2205677.33	-	0.2
5	642084.03	2205668.05	-	0.2
6	642085.8	2205632.27	-	0.2

полное наименование должности	подпись	инициалы, фамилия

М.П.

## Выписка из Единого государственного реестра недвижимости об объекте недвижимости

## Сведения о частях земельного участка

Земельный участок			
вид объекта недвижимости			
Лист № 1 раздела 4.1	Всего листов раздела 4.1: 1	Всего разделов: 6	Всего листов выписки: 10
27.01.2022г. № КУВИ-001/2022-10729336			
Кадастровый номер:		04:03:070501:126	

Учетный номер части	Площадь, м2	Содержание ограничения в использовании или ограничения права на объект недвижимости или обременения объекта недвижимости
1	2	3
	Весь	<p>вид ограничения (обременения): ограничения прав на земельный участок, предусмотренные статьями 56, 56.1 Земельного кодекса Российской Федерации; Срок действия: с 2021-04-19; реквизиты документа-основания: приказ "Об определении береговых линий, границ водоохранных зон и границ прибрежных защитных полос реки Бия от с. Кебезень до границы с Алтайским краем на территории Республики Алтай" от 31.10.2019 № 856 выдан: Министерство природных ресурсов, экологии и туризма Республики Алтай; сопроводительное письмо от 19.03.2021 № 2385 выдан: Министерство природных ресурсов, экологии и туризма Республики Алтай; Содержание ограничения (обременения): В соответствии со ст. 65 Водного кодекса Российской Федерации (ч.15 ст.65 федерального закона от 03.06.2006 N 74-ФЗ "Водный кодекс Российской Федерации" (ред. от 08.12.2020) в границах водоохранных зон запрещаются: 1) использование сточных вод в целях регулирования плодородия почв (в ред. Федерального закона от 21.10.2013 N 282-ФЗ); 2) размещение кладбищ, скотомогильников, объектов размещения отходов производства и потребления, химических, взрывчатых, токсичных, отравляющих и ядовитых веществ, пунктов захоронения радиоактивных отходов (в ред. Федеральных законов от 11.07.2011 N 190-ФЗ, от 29.12.2014 N 458-ФЗ); 3) осуществление авиационных мер по борьбе с вредными организмами (в ред. Федерального закона от 21.10.2013 N 282-ФЗ); 4) движение и стоянка транспортных средств (кроме специальных транспортных средств), за исключением их движения по дорогам и стоянки на дорогах и в специально оборудованных местах, имеющих твердое покрытие; 5) строительство и реконструкция автозаправочных станций, складов горюче-смазочных материалов (за исключением случаев, если автозаправочные станции, склады горюче-смазочных материалов размещены на территориях портов, инфраструктуры внутренних водных путей, в том числе баз (сооружений) для стоянки маломерных судов, объектов органов федеральной службы безопасности), станций технического обслуживания, используемых для технического осмотра и ремонта транспортных средств, осуществление мойки транспортных средств (п. 5 в ред. Федерального закона от 02.08.2019 N 294-ФЗ); 6) хранение пестицидов и агрохимикатов (за исключением хранения агрохимикатов в специализированных хранилищах на территориях морских портов за пределами границ прибрежных защитных полос), применение пестицидов и агрохимикатов (п. 6 в ред. Федерального закона от 08.12.2020 N 416-ФЗ); 7) сброс сточных, в том числе дренажных, вод (п. 7 введен Федеральным законом от 21.10.2013 N 282-ФЗ); 8) разведка и добыча общераспространенных полезных ископаемых (за исключением случаев, если разведка и добыча общераспространенных полезных ископаемых осуществляются пользователями недр, осуществляющими разведку и добычу иных видов полезных ископаемых, в границах предоставленных им в соответствии с законодательством Российской Федерации о недрах горных отводов и (или) геологических отводов на основании утвержденного технического проекта в соответствии со статьей 19.1 Закона Российской Федерации от 21 февраля 1992 года N 2395-1 "О недрах") (п. 8 введен Федеральным законом от 21.10.2013 N 282-ФЗ).; Реестровый номер границы: 04:03-6.332; Вид объекта реестра границ: Зона с особыми условиями использования территории; Вид зоны по документу: Прибрежная защитная полоса реки Бия от с. Кебезень до границы с Алтайским краем на территории Республики Алтай; Тип зоны: Прибрежная защитная полоса</p>

полное наименование должности	подпись	инициалы, фамилия
-------------------------------	---------	-------------------

М.П.

Филиал федерального государственного бюджетного учреждения «Федеральная кадастровая палата Федеральной службы государственной регистрации, кадастра и картографии» по Республике Алтай  
полное наименование органа регистрации прав

Выписка из Единого государственного реестра недвижимости об объекте недвижимости

Сведения о характеристиках объекта недвижимости

На основании запроса от 26.01.2022, поступившего на рассмотрение 26.01.2022, сообщаем, что согласно записям Единого государственного реестра недвижимости:

Раздел 1 Лист 1

Земельный участок			
вид объекта недвижимости			

Лист № 1 раздела 1	Всего листов раздела 1: 4	Всего разделов: 6	Всего листов выписки: 10
--------------------	---------------------------	-------------------	--------------------------

27.01.2022г. № КУВИ-001/2022-10729283	
Кадастровый номер:	04:03:070501:125
Номер кадастрового квартала:	04:03:070501
Дата присвоения кадастрового номера:	15.09.2005

Ранее присвоенный государственный учетный номер:	данные отсутствуют
Местоположение:	Местоположение установлено относительно ориентира, расположенного в границах участка. Почтовый адрес ориентира: Республика Алтай, р-н Турочакский, с Кебезень, б/н.
Площадь:	2500 +/- 35
Кадастровая стоимость, руб.:	446050
Кадастровые номера расположенных в пределах земельного участка объектов недвижимости:	данные отсутствуют
Кадастровые номера объектов недвижимости, из которых образован объект недвижимости:	данные отсутствуют
Кадастровые номера образованных объектов недвижимости:	данные отсутствуют
Категория земель:	Земли населенных пунктов
Виды разрешенного использования:	Для строительства жилого дома
Сведения о кадастровом инженеру:	данные отсутствуют
Сведения о лесах, водных объектах и об иных природных объектах, расположенных в пределах земельного участка:	данные отсутствуют

полное наименование должности	подпись	инициалы, фамилия
-------------------------------	---------	-------------------

М.П.

Земельный участок			
вид объекта недвижимости			
Лист № 2 раздела 1	Всего листов раздела 1: 4	Всего разделов: 6	Всего листов выписки: 10
27.01.2022г. № КУВИ-001/2022-10729283			
Кадастровый номер:		04:03:070501:125	
Сведения о том, что земельный участок полностью расположен в границах зоны с особыми условиями использования территории, территории объекта культурного наследия, публичного сервитута:		<p>Земельный участок полностью расположен в границах зоны с реестровым номером 04:03-6.332 от 19.04.2021, ограничение использования земельного участка в пределах зоны: В соответствии со ст. 65 Водного кодекса Российской Федерации (ч.15 ст.65 федерального закона от 03.06.2006 N 74-ФЗ "Водный кодекс Российской Федерации" (ред. от 08.12.2020) в границах водоохранных зон запрещаются: 1) использование сточных вод в целях регулирования плодородия почв (в ред. Федерального закона от 21.10.2013 N 282-ФЗ); 2) размещение кладбищ, скотомогильников, объектов размещения отходов производства и потребления, химических, взрывчатых, токсичных, отравляющих и ядовитых веществ, пунктов захоронения радиоактивных отходов (в ред. Федеральных законов от 11.07.2011 N 190-ФЗ, от 29.12.2014 N 458-ФЗ); 3) осуществление авиационных мер по борьбе с вредными организмами (в ред. Федерального закона от 21.10.2013 N 282-ФЗ); 4) движение и стоянка транспортных средств (кроме специальных транспортных средств), за исключением их движения по дорогам и стоянки на дорогах и в специально оборудованных местах, имеющих твердое покрытие; 5) строительство и реконструкция автозаправочных станций, складов горюче-смазочных материалов (за исключением случаев, если автозаправочные станции, склады горюче-смазочных материалов размещены на территориях портов, инфраструктуры внутренних водных путей, в том числе баз (сооружений) для стоянки маломерных судов, объектов органов федеральной службы безопасности), станций технического обслуживания, используемых для технического осмотра и ремонта транспортных средств, осуществление мойки транспортных средств (п. 5 в ред. Федерального закона от 02.08.2019 N 294-ФЗ); 6) хранение пестицидов и агрохимикатов (за исключением хранения агрохимикатов в специализированных хранилищах на территориях морских портов за пределами границ прибрежных защитных полос), применение пестицидов и агрохимикатов (п. 6 в ред. Федерального закона от 08.12.2020 N 416-ФЗ); 7) сброс сточных, в том числе дренажных, вод (п. 7 введен Федеральным законом от 21.10.2013 N 282-ФЗ); 8) разведка и добыча общераспространенных полезных ископаемых (за исключением случаев, если разведка и добыча общераспространенных полезных ископаемых осуществляются пользователями недр, осуществляющими разведку и добычу иных видов полезных ископаемых, в границах предоставленных им в соответствии с законодательством Российской Федерации о недрах горных отводов и (или) геологических отводов на основании утвержденного технического проекта в соответствии со статьей 19.1 Закона Российской Федерации от 21 февраля 1992 года N 2395-1 "О недрах") (п. 8 введен Федеральным законом от 21.10.2013 N 282-ФЗ)., вид/наименование: Прибрежная защитная полоса реки Бия от с. Кебезень до границы с Алтайским краем на территории Республики Алтай, тип: Прибрежная защитная полоса, решения:</p> <p>1. дата решения: 31.10.2019, номер решения: 856, наименование ОГВ/ОМСУ: Министерство природных ресурсов, экологии и туризма Республики Алтай</p> <p>2. дата решения: 19.03.2021, номер решения: 2385, наименование ОГВ/ОМСУ: Министерство природных ресурсов, экологии и туризма Республики Алтай</p>	
Сведения о том, что земельный участок расположен в границах особой экономической зоны, территории опережающего социально-экономического развития, зоны территориального развития в Российской Федерации, игровой зоны:		данные отсутствуют	

полное наименование должности	подпись	инициалы, фамилия
-------------------------------	---------	-------------------

М.П.

Земельный участок		
вид объекта недвижимости		
Лист № 3 раздела 1	Всего листов раздела 1: 4	Всего разделов: 6
Всего листов выписки: 10		
27.01.2022г. № КУВИ-001/2022-10729283		
Кадастровый номер:	04:03:070501:125	
Сведения о том, что земельный участок расположен в границах особо охраняемой природной территории, охотничьих угодий, лесничеств:	данные отсутствуют	
Сведения о результатах проведения государственного земельного надзора:	данные отсутствуют	
Сведения о расположении земельного участка в границах территории, в отношении которой утвержден проект межевания территории:	данные отсутствуют	
Условный номер земельного участка:	данные отсутствуют	
Сведения о принятии акта и (или) заключении договора, предусматривающих предоставление в соответствии с земельным законодательством исполнительным органом государственным органом власти или органом местного самоуправления, находящегося в государственной или муниципальной собственности земельного участка для строительства наемного дома социального использования или наемного дома коммерческого использования:	данные отсутствуют	
Сведения о том, что земельный участок или земельные участки образованы на основании решения об изъятии земельного участка и (или) расположенного на нем объекта недвижимости для государственных или муниципальных нужд:	данные отсутствуют	
Сведения о том, что земельный участок образован из земель или земельного участка, государственная собственность на которые не разграничена:	данные отсутствуют	
Сведения о наличии земельного спора о местоположении границ земельных участков:	данные отсутствуют	
Статус записи об объекте недвижимости:	Сведения об объекте недвижимости имеют статус "актуальные, ранее учтенные"	
Особые отметки:	Сведения об ограничениях права на объект недвижимости, обременениях данного объекта, не зарегистрированных в реестре прав, ограничений прав и обременений недвижимого имущества: вид ограничения (обременения): ограничения прав на земельный участок, предусмотренные статьями 56, 56.1 Земельного кодекса Российской Федерации; срок действия: с 19.04.2021; реквизиты документа-основания: приказ "Об определении береговых линий, границ водоохранных зон и границ прибрежных защитных полос реки Бия от с. Кебезень до границы с Алтайским краем на территории Республики Алтай" от 31.10.2019 № 856 выдан: Министерство природных ресурсов, экологии и туризма Республики Алтай; сопроводительное письмо от 19.03.2021 № 2385 выдан: Министерство природных ресурсов, экологии и туризма Республики Алтай. Сведения, необходимые для заполнения раздела: 4 -	
полное наименование должности	подпись	инициалы, фамилия

М.П.

Земельный участок			
вид объекта недвижимости			
Лист № 4 раздела 1	Всего листов раздела 1: 4	Всего разделов: 6	Всего листов выписки: 10
27.01.2022г. № КУВИ-001/2022-10729283			
Кадастровый номер:		04:03:070501:125	
		Сведения о частях земельного участка, отсутствуют.	
Получатель выписки:		Прокопьев Андрей Павлович, действующий(ая) на основании документа "" АДМИНИСТРАЦИЯ МУНИЦИПАЛЬНОГО ОБРАЗОВАНИЯ "ТУРОЧАКСКИЙ РАЙОН"	

полное наименование должности	подпись	инициалы, фамилия

М.П.

## Выписка из Единого государственного реестра недвижимости об объекте недвижимости

## Сведения о зарегистрированных правах

Земельный участок			
вид объекта недвижимости			
Лист № 1 раздела 2	Всего листов раздела 2: 2	Всего разделов: 6	Всего листов выписки: 10
27.01.2022г. № КУВИ-001/2022-10729283			
Кадастровый номер:		04:03:070501:125	
1	Правообладатель (правообладатели):	1.1	
2	Вид, номер, дата и время государственной регистрации права:	2.1	Собственность 04-02/001-02/004/027/2016-437/2 06.09.2016 11:07:17
3	Сведения об осуществлении государственной регистрации сделки, права без необходимого в силу закона согласия третьего лица, органа:	3.1	данные отсутствуют
4	Ограничение прав и обременение объекта недвижимости:	не зарегистрировано	
5	Договоры участия в долевом строительстве:	не зарегистрировано	
6	Заявленные в судебном порядке права требования:	данные отсутствуют	
7	Сведения о возражении в отношении зарегистрированного права:	данные отсутствуют	
8	Сведения о наличии решения об изъятии объекта недвижимости для государственных и муниципальных нужд:	данные отсутствуют	
9	Сведения о невозможности государственной регистрации без личного участия правообладателя или его законного представителя:	данные отсутствуют	
10	Правопритязания и сведения о наличии поступивших, но не рассмотренных заявлений о проведении государственной регистрации права (перехода, прекращения права), ограничения права или обременения объекта недвижимости, сделки в отношении объекта недвижимости:	отсутствуют	

полное наименование должности	подпись	инициалы, фамилия
-------------------------------	---------	-------------------

М.П.



Земельный участок			
вид объекта недвижимости			
Лист № 2 раздела 2	Всего листов раздела 2: 2	Всего разделов: 6	Всего листов выписки: 10
27.01.2022г. № КУВИ-001/2022-10729283			
Кадастровый номер:		04:03:070501:125	
11	Сведения о невозможности государственной регистрации перехода, прекращения, ограничения права на земельный участок из земель сельскохозяйственного назначения:	данные отсутствуют	

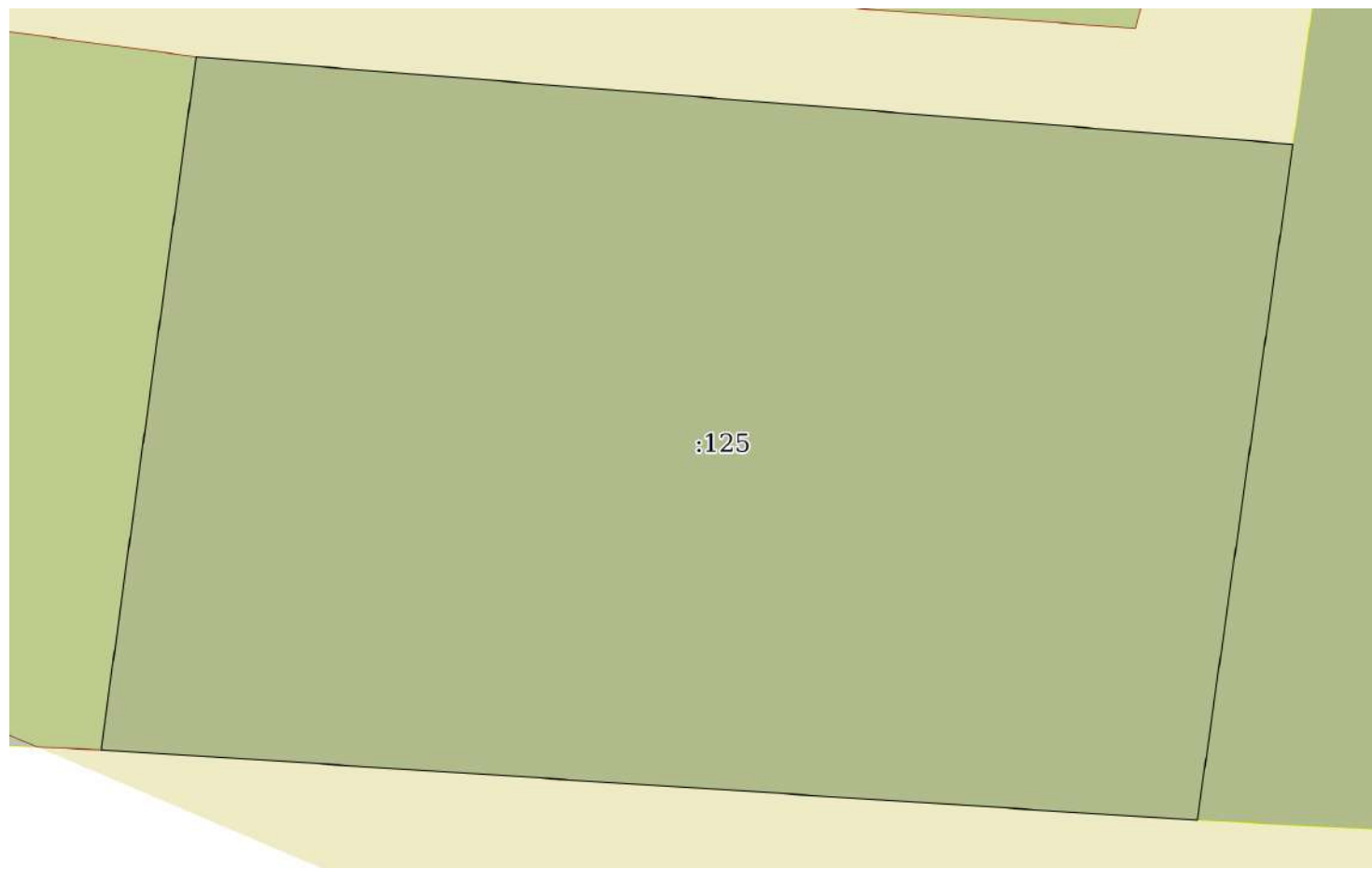
полное наименование должности	подпись	инициалы, фамилия
-------------------------------	---------	-------------------

М.П.

Выписка из Единого государственного реестра недвижимости об объекте недвижимости  
 Описание местоположения земельного участка

Земельный участок			
вид объекта недвижимости			
Лист № 1 раздела 3	Всего листов раздела 3: 1	Всего разделов: 6	Всего листов выписки: 10
27.01.2022г. № КУВИ-001/2022-10729283			
Кадастровый номер:		04:03:070501:125	

План (чертеж, схема) земельного участка



Масштаб 1:400      Условные обозначения:

полное наименование должности	подпись	инициалы, фамилия

М.П.

## Выписка из Единого государственного реестра недвижимости об объекте недвижимости

## Описание местоположения земельного участка

Земельный участок			
вид объекта недвижимости			
Лист № 1 раздела 3.1	Всего листов раздела 3.1: 1	Всего разделов: 6	Всего листов выписки: 10
27.01.2022г. № КУВИ-001/2022-10729283			
Кадастровый номер:		04:03:070501:125	

Описание местоположения границ земельного участка							
№ п/п	Номер точки		Дирекционн ый угол	Горизонтальное проложение, м	Описание закрепления на местности	Кадастровые номера смежных участков	Сведения об адресах правообладателей смежных земельных участков
	началь ная	конеч ная					
1	2	3	4	5	6	7	8
1	1.1.1	1.1.2	273°40.7`	63.11	данные отсутствуют	данные отсутствуют	данные отсутствуют
2	1.1.2	1.1.3	7°49.6`	40.16	данные отсутствуют	04:03:070501:537	Россия, Республика Алтай, Турочакский район, с. Кебезень, ул. Центральная-Заречье, д.16, кв. 1
3	1.1.3	1.1.4	94°33.3`	63.21	данные отсутствуют	данные отсутствуют	данные отсутствуют
4	1.1.4	1.1.1	188°3.8`	39.21	данные отсутствуют	04:03:070501:126	Россия, Новосибирская обл., Новосибирский район, раб. пос. Краснообск, Микрорайон 5, д.46, кв. 7

полное наименование должности	подпись	инициалы, фамилия

М.П.

## Выписка из Единого государственного реестра недвижимости об объекте недвижимости

## Описание местоположения земельного участка

Земельный участок			
вид объекта недвижимости			
Лист № 1 раздела 3.2	Всего листов раздела 3.2: 1	Всего разделов: 6	Всего листов выписки: 10
27.01.2022г. № КУВИ-001/2022-10729283			
Кадастровый номер:		04:03:070501:125	

Сведения о характерных точках границы земельного участка				
Система координат 04.2				
Номер точки	Координаты, м		Описание закрепления на местности	Средняя квадратичная погрешность определения координат характерных точек границ земельного участка, м
	X	Y		
1	2	3	4	5
1	642085.8	2205632.27	-	0.2
2	642124.62	2205637.77	-	0.2
3	642129.64	2205574.76	-	0.2
4	642089.85	2205569.29	-	0.2
5	642085.8	2205632.27	-	0.2

полное наименование должности	подпись	инициалы, фамилия

М.П.

Выписка из Единого государственного реестра недвижимости об объекте недвижимости  
Сведения о частях земельного участка

Земельный участок			
вид объекта недвижимости			
Лист № 1 раздела 4.1	Всего листов раздела 4.1: 1	Всего разделов: 6	Всего листов выписки: 10
27.01.2022г. № КУВИ-001/2022-10729283			
Кадастровый номер:		04:03:070501:125	

Учетный номер части	Площадь, м2	Содержание ограничения в использовании или ограничения права на объект недвижимости или обременения объекта недвижимости
1	2	3
	Весь	<p>вид ограничения (обременения): ограничения прав на земельный участок, предусмотренные статьями 56, 56.1 Земельного кодекса Российской Федерации; Срок действия: с 2021-04-19; реквизиты документа-основания: приказ "Об определении береговых линий, границ водоохранных зон и границ прибрежных защитных полос реки Бия от с. Кебезень до границы с Алтайским краем на территории Республики Алтай" от 31.10.2019 № 856 выдан: Министерство природных ресурсов, экологии и туризма Республики Алтай; сопроводительное письмо от 19.03.2021 № 2385 выдан: Министерство природных ресурсов, экологии и туризма Республики Алтай; Содержание ограничения (обременения): В соответствии со ст. 65 Водного кодекса Российской Федерации (ч.15 ст.65 федерального закона от 03.06.2006 N 74-ФЗ "Водный кодекс Российской Федерации" (ред. от 08.12.2020) в границах водоохранных зон запрещаются: 1) использование сточных вод в целях регулирования плодородия почв (в ред. Федерального закона от 21.10.2013 N 282-ФЗ); 2) размещение кладбищ, скотомогильников, объектов размещения отходов производства и потребления, химических, взрывчатых, токсичных, отравляющих и ядовитых веществ, пунктов захоронения радиоактивных отходов (в ред. Федеральных законов от 11.07.2011 N 190-ФЗ, от 29.12.2014 N 458-ФЗ); 3) осуществление авиационных мер по борьбе с вредными организмами (в ред. Федерального закона от 21.10.2013 N 282-ФЗ); 4) движение и стоянка транспортных средств (кроме специальных транспортных средств), за исключением их движения по дорогам и стоянки на дорогах и в специально оборудованных местах, имеющих твердое покрытие; 5) строительство и реконструкция автозаправочных станций, складов горюче-смазочных материалов (за исключением случаев, если автозаправочные станции, склады горюче-смазочных материалов размещены на территориях портов, инфраструктуры внутренних водных путей, в том числе баз (сооружений) для стоянки маломерных судов, объектов органов федеральной службы безопасности), станций технического обслуживания, используемых для технического осмотра и ремонта транспортных средств, осуществление мойки транспортных средств (п. 5 в ред. Федерального закона от 02.08.2019 N 294-ФЗ); 6) хранение пестицидов и агрохимикатов (за исключением хранения агрохимикатов в специализированных хранилищах на территориях морских портов за пределами границ прибрежных защитных полос), применение пестицидов и агрохимикатов (п. 6 в ред. Федерального закона от 08.12.2020 N 416-ФЗ); 7) сброс сточных, в том числе дренажных, вод (п. 7 введен Федеральным законом от 21.10.2013 N 282-ФЗ); 8) разведка и добыча общераспространенных полезных ископаемых (за исключением случаев, если разведка и добыча общераспространенных полезных ископаемых осуществляются пользователями недр, осуществляющими разведку и добычу иных видов полезных ископаемых, в границах предоставленных им в соответствии с законодательством Российской Федерации о недрах горных отводов и (или) геологических отводов на основании утвержденного технического проекта в соответствии со статьей 19.1 Закона Российской Федерации от 21 февраля 1992 года N 2395-1 "О недрах") (п. 8 введен Федеральным законом от 21.10.2013 N 282-ФЗ).; Реестровый номер границы: 04:03-6.332; Вид объекта реестра границ: Зона с особыми условиями использования территории; Вид зоны по документу: Прибрежная защитная полоса реки Бия от с. Кебезень до границы с Алтайским краем на территории Республики Алтай; Тип зоны: Прибрежная защитная полоса</p>

полное наименование должности	подпись	инициалы, фамилия
-------------------------------	---------	-------------------

М.П.

Филиал федерального государственного бюджетного учреждения «Федеральная кадастровая палата Федеральной службы государственной регистрации, кадастра и картографии» по Республике Алтай  
полное наименование органа регистрации прав

Выписка из Единого государственного реестра недвижимости об объекте недвижимости

Сведения о характеристиках объекта недвижимости

На основании запроса от 26.01.2022, поступившего на рассмотрение 26.01.2022, сообщаем, что согласно записям Единого государственного реестра недвижимости:

Раздел 1 Лист 1

Земельный участок			
вид объекта недвижимости			

Лист № 1 раздела 1	Всего листов раздела 1: 3	Всего разделов: 8	Всего листов выписки: 11
--------------------	---------------------------	-------------------	--------------------------

27.01.2022г. № КУВИ-001/2022-10729315	
Кадастровый номер:	04:03:070501:537
Номер кадастрового квартала:	04:03:070501
Дата присвоения кадастрового номера:	25.05.2011

Ранее присвоенный государственный учетный номер:	данные отсутствуют
Местоположение:	Республика Алтай, Турочакский район, с. Кебезень, ул. Лесная, д. 32
Площадь:	1841 +/- 30
Кадастровая стоимость, руб.:	328471.22
Кадастровые номера расположенных в пределах земельного участка объектов недвижимости:	04:03:070501:1020
Кадастровые номера объектов недвижимости, из которых образован объект недвижимости:	данные отсутствуют
Кадастровые номера образованных объектов недвижимости:	данные отсутствуют
Категория земель:	Земли населенных пунктов
Виды разрешенного использования:	Для ведения личного подсобного хозяйства
Сведения о кадастровом инженеру:	данные отсутствуют
Сведения о лесах, водных объектах и об иных природных объектах, расположенных в пределах земельного участка:	данные отсутствуют
Сведения о том, что земельный участок полностью расположен в границах зоны с особыми условиями использования территории, территории объекта культурного наследия, публичного сервитута:	данные отсутствуют
Сведения о том, что земельный участок расположен в границах особой экономической зоны, территории опережающего социально-экономического развития, зоны территориального развития в Российской Федерации, игровой зоны:	данные отсутствуют

полное наименование должности	подпись	инициалы, фамилия
-------------------------------	---------	-------------------

М.П.

Земельный участок		
вид объекта недвижимости		
Лист № 2 раздела 1	Всего листов раздела 1: 3	Всего разделов: 8
Всего листов выписки: 11		
27.01.2022г. № КУВИ-001/2022-10729315		
Кадастровый номер:	04:03:070501:537	
Сведения о том, что земельный участок расположен в границах особо охраняемой природной территории, охотничьих угодий, лесничеств:	данные отсутствуют	
Сведения о результатах проведения государственного земельного надзора:	данные отсутствуют	
Сведения о расположении земельного участка в границах территории, в отношении которой утвержден проект межевания территории:	данные отсутствуют	
Условный номер земельного участка:	данные отсутствуют	
Сведения о принятии акта и (или) заключении договора, предусматривающих предоставление в соответствии с земельным законодательством исполнительным органом государственным органом власти или органом местного самоуправления, находящегося в государственной или муниципальной собственности земельного участка для строительства наемного дома социального использования или наемного дома коммерческого использования:	данные отсутствуют	
Сведения о том, что земельный участок или земельные участки образованы на основании решения об изъятии земельного участка и (или) расположенного на нем объекта недвижимости для государственных или муниципальных нужд:	данные отсутствуют	
Сведения о том, что земельный участок образован из земель или земельного участка, государственная собственность на которые не разграничена:	данные отсутствуют	
Сведения о наличии земельного спора о местоположении границ земельных участков:	данные отсутствуют	
Статус записи об объекте недвижимости:	Сведения об объекте недвижимости имеют статус "актуальные"	
Особые отметки:	Сведения об ограничениях права на объект недвижимости, обременениях данного объекта, не зарегистрированных в реестре прав, ограничений прав и обременений недвижимого имущества: вид ограничения (обременения): ограничения прав на земельный участок, предусмотренные статьями 56, 56.1 Земельного кодекса Российской Федерации; срок действия: с 19.04.2021; реквизиты документа-основания: приказ "Об определении береговых линий, границ водоохранных зон и границ прибрежных защитных полос реки Бия от с. Кебезень до границы с Алтайским краем на территории Республики Алтай" от 31.10.2019 № 856 выдан: Министерство природных ресурсов, экологии и туризма Республики Алтай; сопроводительное письмо от 19.03.2021 № 2385 выдан: Министерство природных ресурсов, экологии и туризма Республики Алтай.	
полное наименование должности	подпись	инициалы, фамилия

М.П.

Земельный участок			
вид объекта недвижимости			
Лист № 3 раздела 1	Всего листов раздела 1: 3	Всего разделов: 8	Всего листов выписки: 11
27.01.2022г. № КУВИ-001/2022-10729315			
Кадастровый номер:		04:03:070501:537	
Получатель выписки:		Прокопьев Андрей Павлович, действующий(ая) на основании документа "" АДМИНИСТРАЦИЯ МУНИЦИПАЛЬНОГО ОБРАЗОВАНИЯ "ТУРОЧАКСКИЙ РАЙОН"	

полное наименование должности	подпись	инициалы, фамилия
-------------------------------	---------	-------------------

М.П.



## Выписка из Единого государственного реестра недвижимости об объекте недвижимости

## Сведения о зарегистрированных правах

Земельный участок			
вид объекта недвижимости			
Лист № 1 раздела 2	Всего листов раздела 2: 2	Всего разделов: 8	Всего листов выписки: 11
27.01.2022г. № КУВИ-001/2022-10729315			
Кадастровый номер:		04:03:070501:537	

1	Правообладатель (правообладатели):	1.1	
2	Вид, номер, дата и время государственной регистрации права:	2.1	Собственность 04-02-02/043/2013-429 13.11.2013 00:00:00
3	Сведения об осуществлении государственной регистрации сделки, права без необходимого в силу закона согласия третьего лица, органа:	3.1	данные отсутствуют
4	Ограничение прав и обременение объекта недвижимости:	не зарегистрировано	
5	Договоры участия в долевом строительстве:	не зарегистрировано	
6	Заявленные в судебном порядке права требования:	данные отсутствуют	
7	Сведения о возражении в отношении зарегистрированного права:	данные отсутствуют	
8	Сведения о наличии решения об изъятии объекта недвижимости для государственных и муниципальных нужд:	данные отсутствуют	
9	Сведения о невозможности государственной регистрации без личного участия правообладателя или его законного представителя:	данные отсутствуют	
10	Правопритязания и сведения о наличии поступивших, но не рассмотренных заявлений о проведении государственной регистрации права (перехода, прекращения права), ограничения права или обременения объекта недвижимости, сделки в отношении объекта недвижимости:	отсутствуют	

полное наименование должности	подпись	инициалы, фамилия
-------------------------------	---------	-------------------

М.П.

Земельный участок			
вид объекта недвижимости			
Лист № 2 раздела 2	Всего листов раздела 2: 2	Всего разделов: 8	Всего листов выписки: 11
27.01.2022г. № КУВИ-001/2022-10729315			
Кадастровый номер:		04:03:070501:537	
11	Сведения о невозможности государственной регистрации перехода, прекращения, ограничения права на земельный участок из земель сельскохозяйственного назначения:	данные отсутствуют	

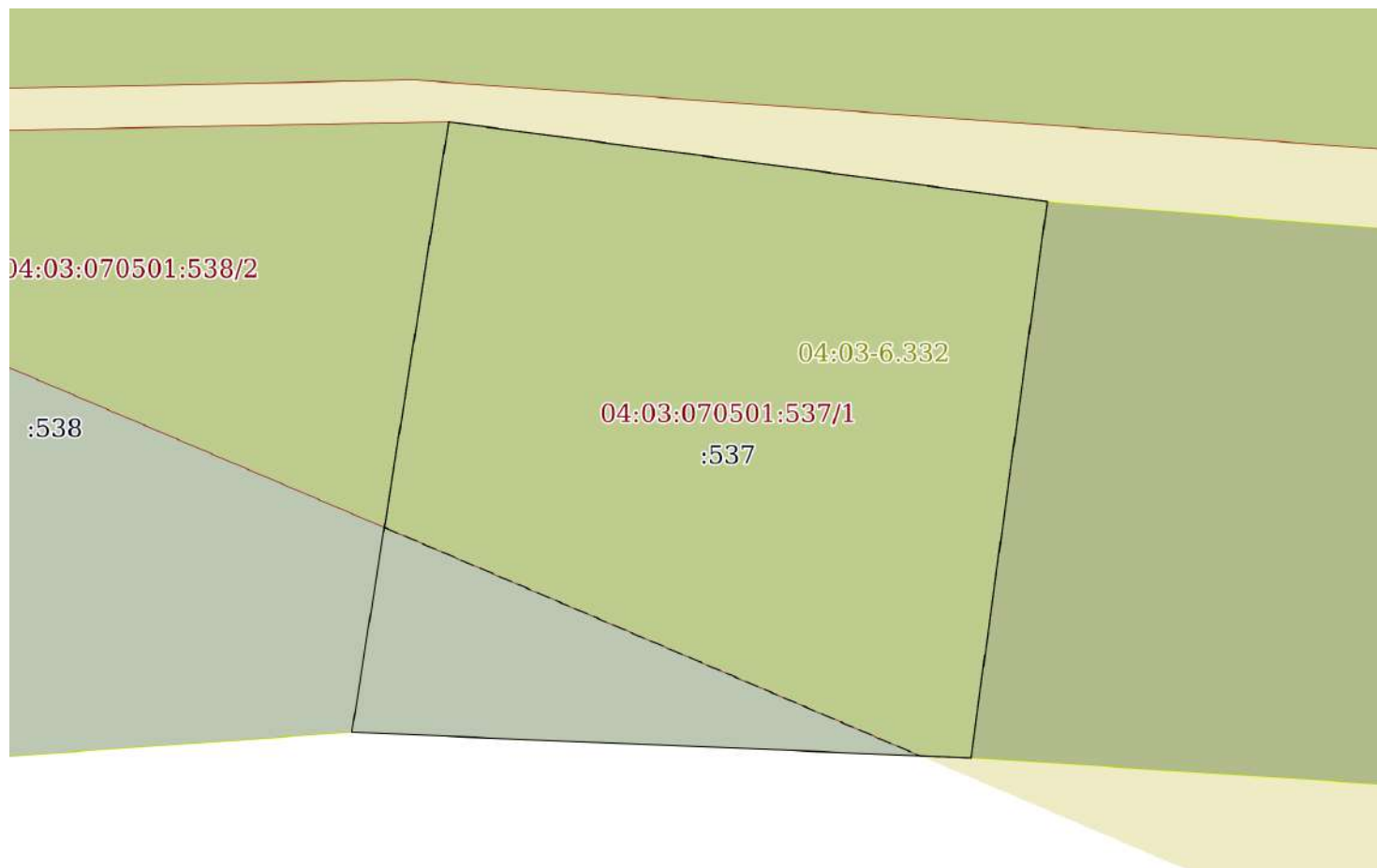
полное наименование должности	подпись	инициалы, фамилия
-------------------------------	---------	-------------------

М.П.

Выписка из Единого государственного реестра недвижимости об объекте недвижимости  
 Описание местоположения земельного участка

Земельный участок			
вид объекта недвижимости			
Лист № 1 раздела 3	Всего листов раздела 3: 1	Всего разделов: 8	Всего листов выписки: 11
27.01.2022г. № КУВИ-001/2022-10729315			
Кадастровый номер:		04:03:070501:537	

План (чертеж, схема) земельного участка



Масштаб 1:500      Условные обозначения:

полное наименование должности	подпись	инициалы, фамилия

М.П.

## Выписка из Единого государственного реестра недвижимости об объекте недвижимости

## Описание местоположения земельного участка

Земельный участок			
вид объекта недвижимости			

Лист № 1 раздела 3.1	Всего листов раздела 3.1: 1	Всего разделов: 8	Всего листов выписки: 11
----------------------	-----------------------------	-------------------	--------------------------

27.01.2022г. № КУВИ-001/2022-10729315

Кадастровый номер: 04:03:070501:537

Описание местоположения границ земельного участка							
№ п/п	Номер точки		Дирекционн ый угол	Горизонтальное проложение, м	Описание закрепления на местности	Кадастровые номера смежных участков	Сведения об адресах правообладателей смежных земельных участков
	началь ная	конеч ная					
1	2	3	4	5	6	7	8
1	1.1.1	1.1.2	272°22.0`	44.33	данные отсутствуют	данные отсутствуют	данные отсутствуют
2	1.1.2	1.1.3	9°1.0`	44.22	данные отсутствуют	04:03:070501:538	Россия, Республика Алтай, Турочакский район, с. Кебезень, ул. Центральная, д.16, кв. 1
3	1.1.3	1.1.4	97°35.6`	43.21	данные отсутствуют	данные отсутствуют	данные отсутствуют
4	1.1.4	1.1.1	187°49.6`	40.16	данные отсутствуют	04:03:070501:125	Россия, Новосибирская обл., Новосибирский район, раб. пос. Краснообск, Микрорайон 5, д.46, кв. 7

полное наименование должности	подпись	инициалы, фамилия
-------------------------------	---------	-------------------

М.П.

## Выписка из Единого государственного реестра недвижимости об объекте недвижимости

## Описание местоположения земельного участка

Земельный участок			
вид объекта недвижимости			
Лист № 1 раздела 3.2	Всего листов раздела 3.2: 1	Всего разделов: 8	Всего листов выписки: 11
27.01.2022г. № КУВИ-001/2022-10729315			
Кадастровый номер:		04:03:070501:537	

Сведения о характерных точках границы земельного участка				
Система координат 04.2				
Номер точки	Координаты, м		Описание закрепления на местности	Средняя квадратичная погрешность определения координат характерных точек границ земельного участка, м
	X	Y		
1	2	3	4	5
1	642089.85	2205569.29	-	0.2
2	642129.64	2205574.76	-	0.2
3	642135.35	2205531.93	-	0.12
4	642091.68	2205525	-	0.12
5	642089.85	2205569.29	-	0.2

полное наименование должности	подпись	инициалы, фамилия

М.П.

Выписка из Единого государственного реестра недвижимости об объекте недвижимости  
Сведения о частях земельного участка

Земельный участок			
вид объекта недвижимости			

Лист № 1 раздела 4	Всего листов раздела 4: 1	Всего разделов: 8	Всего листов выписки: 11
--------------------	---------------------------	-------------------	--------------------------

27.01.2022г. № КУВИ-001/2022-10729315

Кадастровый номер: 04:03:070501:537

План (чертеж, схема) части земельного участка Учетный номер части: 04:03:070501:537/1



Масштаб 1:500 Условные обозначения:

полное наименование должности	подпись	инициалы, фамилия
-------------------------------	---------	-------------------

М.П.

## Выписка из Единого государственного реестра недвижимости об объекте недвижимости

## Сведения о частях земельного участка

Земельный участок			
вид объекта недвижимости			

Лист № 1 раздела 4.1	Всего листов раздела 4.1: 1	Всего разделов: 8	Всего листов выписки: 11
----------------------	-----------------------------	-------------------	--------------------------

27.01.2022г. № КУВИ-001/2022-10729315

Кадастровый номер: 04:03:070501:537

Учетный номер части	Площадь, м2	Содержание ограничения в использовании или ограничения права на объект недвижимости или обременения объекта недвижимости
1	2	3
04:03:070501:537/1	1541	<p>вид ограничения (обременения): ограничения прав на земельный участок, предусмотренные статьями 56, 56.1 Земельного кодекса Российской Федерации; Срок действия: с 2021-04-19; реквизиты документа-основания: приказ "Об определении береговых линий, границ водоохранных зон и границ прибрежных защитных полос реки Бия от с. Кебезень до границы с Алтайским краем на территории Республики Алтай" от 31.10.2019 № 856 выдан: Министерство природных ресурсов, экологии и туризма Республики Алтай; сопроводительное письмо от 19.03.2021 № 2385 выдан: Министерство природных ресурсов, экологии и туризма Республики Алтай; Содержание ограничения (обременения): В соответствии со ст. 65 Водного кодекса Российской Федерации (ч.15 ст.65 федерального закона от 03.06.2006 N 74-ФЗ "Водный кодекс Российской Федерации" (ред. от 08.12.2020) в границах водоохранных зон запрещаются: 1) использование сточных вод в целях регулирования плодородия почв (в ред. Федерального закона от 21.10.2013 N 282-ФЗ); 2) размещение кладбищ, скотомогильников, объектов размещения отходов производства и потребления, химических, взрывчатых, токсичных, отравляющих и ядовитых веществ, пунктов захоронения радиоактивных отходов (в ред. Федеральных законов от 11.07.2011 N 190-ФЗ, от 29.12.2014 N 458-ФЗ); 3) осуществление авиационных мер по борьбе с вредными организмами (в ред. Федерального закона от 21.10.2013 N 282-ФЗ); 4) движение и стоянка транспортных средств (кроме специальных транспортных средств), за исключением их движения по дорогам и стоянки на дорогах и в специально оборудованных местах, имеющих твердое покрытие; 5) строительство и реконструкция автозаправочных станций, складов горюче-смазочных материалов (за исключением случаев, если автозаправочные станции, склады горюче-смазочных материалов размещены на территориях портов, инфраструктуры внутренних водных путей, в том числе баз (сооружений) для стоянки маломерных судов, объектов органов федеральной службы безопасности), станций технического обслуживания, используемых для технического осмотра и ремонта транспортных средств, осуществление мойки транспортных средств (п. 5 в ред. Федерального закона от 02.08.2019 N 294-ФЗ); 6) хранение пестицидов и агрохимикатов (за исключением хранения агрохимикатов в специализированных хранилищах на территориях морских портов за пределами границ прибрежных защитных полос), применение пестицидов и агрохимикатов (п. 6 в ред. Федерального закона от 08.12.2020 N 416-ФЗ); 7) сброс сточных, в том числе дренажных, вод (п. 7 введен Федеральным законом от 21.10.2013 N 282-ФЗ); 8) разведка и добыча общераспространенных полезных ископаемых (за исключением случаев, если разведка и добыча общераспространенных полезных ископаемых осуществляются пользователями недр, осуществляющими разведку и добычу иных видов полезных ископаемых, в границах предоставленных им в соответствии с законодательством Российской Федерации о недрах горных отводов и (или) геологических отводов на основании утвержденного технического проекта в соответствии со статьей 19.1 Закона Российской Федерации от 21 февраля 1992 года N 2395-1 "О недрах") (п. 8 введен Федеральным законом от 21.10.2013 N 282-ФЗ).; Реестровый номер границы: 04:03-6.332; Вид объекта реестра границ: Зона с особыми условиями использования территории; Вид зоны по документу: Прибрежная защитная полоса реки Бия от с. Кебезень до границы с Алтайским краем на территории Республики Алтай; Тип зоны: Прибрежная защитная полоса</p>

полное наименование должности	подпись	инициалы, фамилия
-------------------------------	---------	-------------------

М.П.

Выписка из Единого государственного реестра недвижимости об объекте недвижимости  
Сведения о частях земельного участка

Земельный участок			
вид объекта недвижимости			
Лист № 1 раздела 4.2	Всего листов раздела 4.2: 1	Всего разделов: 8	Всего листов выписки: 11
27.01.2022г. № КУВИ-001/2022-10729315			
Кадастровый номер:		04:03:070501:537	

Сведения о характерных точках границы части (частей) земельного участка				
Учетный номер части: 04:03:070501:537/1				
Система координат				
Номер точки	Координаты, м		Описание закрепления на местности	Средняя квадратичная погрешность определения координат характерных точек границ земельного участка, м
	X	Y		
1	2	3	4	5
1	642089.85	2205569.29	-	-
2	642090	2205565.65	-	-
3	642106.34	2205527.33	-	-
4	642135.35	2205531.93	-	-
5	642129.64	2205574.76	-	-
1	642089.85	2205569.29	-	-

полное наименование должности	подпись	инициалы, фамилия

М.П.



Филиал федерального государственного бюджетного учреждения «Федеральная кадастровая палата Федеральной службы государственной регистрации, кадастра и картографии» по Республике Алтай  
полное наименование органа регистрации прав

Выписка из Единого государственного реестра недвижимости об объекте недвижимости

Сведения о характеристиках объекта недвижимости

На основании запроса от 26.01.2022, поступившего на рассмотрение 26.01.2022, сообщаем, что согласно записям Единого государственного реестра недвижимости:

Раздел 1 Лист 1

Земельный участок			
вид объекта недвижимости			

Лист № 1 раздела 1	Всего листов раздела 1: 2	Всего разделов: 8	Всего листов выписки: 10
--------------------	---------------------------	-------------------	--------------------------

27.01.2022г. № КУВИ-001/2022-10729303	
Кадастровый номер:	04:03:070501:540
Номер кадастрового квартала:	04:03:070501
Дата присвоения кадастрового номера:	12.08.2011

Ранее присвоенный государственный учетный номер:	данные отсутствуют
Местоположение:	Республика Алтай, р-н Турочакский, с Кебезень, пер Лесной, д 1
Площадь:	1915 +/- 31
Кадастровая стоимость, руб.:	341674.3
Кадастровые номера расположенных в пределах земельного участка объектов недвижимости:	04:03:070501:1039
Кадастровые номера объектов недвижимости, из которых образован объект недвижимости:	данные отсутствуют
Кадастровые номера образованных объектов недвижимости:	данные отсутствуют
Категория земель:	Земли населенных пунктов
Виды разрешенного использования:	Для ведения личного подсобного хозяйства
Сведения о кадастровом инженере:	данные отсутствуют
Сведения о лесах, водных объектах и об иных природных объектах, расположенных в пределах земельного участка:	данные отсутствуют
Сведения о том, что земельный участок полностью расположен в границах зоны с особыми условиями использования территории, территории объекта культурного наследия, публичного сервитута:	данные отсутствуют
Сведения о том, что земельный участок расположен в границах особой экономической зоны, территории опережающего социально-экономического развития, зоны территориального развития в Российской Федерации, игровой зоны:	данные отсутствуют

полное наименование должности	подпись	инициалы, фамилия
-------------------------------	---------	-------------------

М.П.

Земельный участок			
вид объекта недвижимости			
Лист № 2 раздела 1	Всего листов раздела 1: 2	Всего разделов: 8	Всего листов выписки: 10
27.01.2022г. № КУВИ-001/2022-10729303			
Кадастровый номер:		04:03:070501:540	
Сведения о том, что земельный участок расположен в границах особо охраняемой природной территории, охотничьих угодий, лесничеств:		данные отсутствуют	
Сведения о результатах проведения государственного земельного надзора:		данные отсутствуют	
Сведения о расположении земельного участка в границах территории, в отношении которой утвержден проект межевания территории:		данные отсутствуют	
Условный номер земельного участка:		данные отсутствуют	
Сведения о принятии акта и (или) заключении договора, предусматривающих предоставление в соответствии с земельным законодательством исполнительным органом государственным органом власти или органом местного самоуправления, находящегося в государственной или муниципальной собственности земельного участка для строительства наемного дома социального использования или наемного дома коммерческого использования:		данные отсутствуют	
Сведения о том, что земельный участок или земельные участки образованы на основании решения об изъятии земельного участка и (или) расположенного на нем объекта недвижимости для государственных или муниципальных нужд:		данные отсутствуют	
Сведения о том, что земельный участок образован из земель или земельного участка, государственная собственность на которые не разграничена:		данные отсутствуют	
Сведения о наличии земельного спора о местоположении границ земельных участков:		данные отсутствуют	
Статус записи об объекте недвижимости:		Сведения об объекте недвижимости имеют статус "актуальные"	
Особые отметки:		Сведения об ограничениях права на объект недвижимости, обременениях данного объекта, не зарегистрированных в реестре прав, ограничений прав и обременений недвижимого имущества: вид ограничения (обременения): ограничения прав на земельный участок, предусмотренные статьями 56, 56.1 Земельного кодекса Российской Федерации; срок действия: с 12.12.2016; реквизиты документа-основания: zONE_9F9C3BC7-1798-4B47-A632-DDED52082F71 от 29.10.2013 № 6/н выдан: ООО "Геокад+".	
Получатель выписки:		Прокопьев Андрей Павлович, действующий(ая) на основании документа "" АДМИНИСТРАЦИЯ МУНИЦИПАЛЬНОГО ОБРАЗОВАНИЯ "ТУРОЧАКСКИЙ РАЙОН"	

полное наименование должности	подпись	инициалы, фамилия

М.П.

## Выписка из Единого государственного реестра недвижимости об объекте недвижимости

## Сведения о зарегистрированных правах

Земельный участок			
вид объекта недвижимости			
Лист № 1 раздела 2	Всего листов раздела 2: 2	Всего разделов: 8	Всего листов выписки: 10
27.01.2022г. № КУВИ-001/2022-10729303			
Кадастровый номер:		04:03:070501:540	

1	Правообладатель (правообладатели):	1.1	
2	Вид, номер, дата и время государственной регистрации права:	2.1	Собственность 04-02-02/032/2012-605 06.12.2012 00:00:00
3	Сведения об осуществлении государственной регистрации сделки, права без необходимого в силу закона согласия третьего лица, органа:	3.1	данные отсутствуют
4	Ограничение прав и обременение объекта недвижимости:	не зарегистрировано	
5	Договоры участия в долевом строительстве:	не зарегистрировано	
6	Заявленные в судебном порядке права требования:	данные отсутствуют	
7	Сведения о возражении в отношении зарегистрированного права:	данные отсутствуют	
8	Сведения о наличии решения об изъятии объекта недвижимости для государственных и муниципальных нужд:	данные отсутствуют	
9	Сведения о невозможности государственной регистрации без личного участия правообладателя или его законного представителя:	данные отсутствуют	
10	Правопритязания и сведения о наличии поступивших, но не рассмотренных заявлений о проведении государственной регистрации права (перехода, прекращения права), ограничения права или обременения объекта недвижимости, сделки в отношении объекта недвижимости:	отсутствуют	

полное наименование должности	подпись	инициалы, фамилия
-------------------------------	---------	-------------------

М.П.

Земельный участок			
вид объекта недвижимости			
Лист № 2 раздела 2	Всего листов раздела 2: 2	Всего разделов: 8	Всего листов выписки: 10
27.01.2022г. № КУВИ-001/2022-10729303			
Кадастровый номер:		04:03:070501:540	
11	Сведения о невозможности государственной регистрации перехода, прекращения, ограничения права на земельный участок из земель сельскохозяйственного назначения:	данные отсутствуют	

полное наименование должности	подпись	инициалы, фамилия
-------------------------------	---------	-------------------

М.П.

Выписка из Единого государственного реестра недвижимости об объекте недвижимости  
 Описание местоположения земельного участка

Земельный участок			
вид объекта недвижимости			
Лист № 1 раздела 3	Всего листов раздела 3: 1	Всего разделов: 8	Всего листов выписки: 10
27.01.2022г. № КУВИ-001/2022-10729303			
Кадастровый номер:		04:03:070501:540	

План (чертеж, схема) земельного участка



Масштаб 1:800      Условные обозначения:

полное наименование должности	подпись	инициалы, фамилия

М.П.

## Выписка из Единого государственного реестра недвижимости об объекте недвижимости

## Описание местоположения земельного участка

Земельный участок			
вид объекта недвижимости			
Лист № 1 раздела 3.1	Всего листов раздела 3.1: 1	Всего разделов: 8	Всего листов выписки: 10
27.01.2022г. № КУВИ-001/2022-10729303			
Кадастровый номер:		04:03:070501:540	

Описание местоположения границ земельного участка							
№ п/п	Номер точки		Дирекционный угол	Горизонтальное проложение, м	Описание закрепления на местности	Кадастровые номера смежных участков	Сведения об адресах правообладателей смежных земельных участков
	начальная	конечная					
1	2	3	4	5	6	7	8
1	1.1.1	1.1.2	115°44.2`	26.0	данные отсутствуют	данные отсутствуют	данные отсутствуют
2	1.1.2	1.1.3	186°50.2`	72.92	данные отсутствуют	данные отсутствуют	данные отсутствуют
3	1.1.3	1.1.4	289°30.8`	31.94	данные отсутствуют	данные отсутствуют	данные отсутствуют
4	1.1.4	1.1.5	18°50.9`	35.94	данные отсутствуют	данные отсутствуют	данные отсутствуют
5	1.1.5	1.1.1	5°30.3`	39.19	данные отсутствуют	04:03:070501:1153	данные отсутствуют

полное наименование должности	подпись	инициалы, фамилия
-------------------------------	---------	-------------------

М.П.

## Выписка из Единого государственного реестра недвижимости об объекте недвижимости

## Описание местоположения земельного участка

Земельный участок			
вид объекта недвижимости			
Лист № 1 раздела 3.2	Всего листов раздела 3.2: 1	Всего разделов: 8	Всего листов выписки: 10
27.01.2022г. № КУВИ-001/2022-10729303			
Кадастровый номер:		04:03:070501:540	

Сведения о характерных точках границы земельного участка				
Система координат 04.2				
Номер точки	Координаты, м		Описание закрепления на местности	Средняя квадратичная погрешность определения координат характерных точек границ земельного участка, м
	X	Y		
1	2	3	4	5
1	641904.68	2205629.6	-	0.12
2	641893.39	2205653.02	-	0.12
3	641820.99	2205644.34	-	0.12
4	641831.66	2205614.23	-	0.12
5	641865.67	2205625.84	-	0.12
6	641904.68	2205629.6	-	0.12

полное наименование должности	подпись	инициалы, фамилия

М.П.

Выписка из Единого государственного реестра недвижимости об объекте недвижимости  
Сведения о частях земельного участка

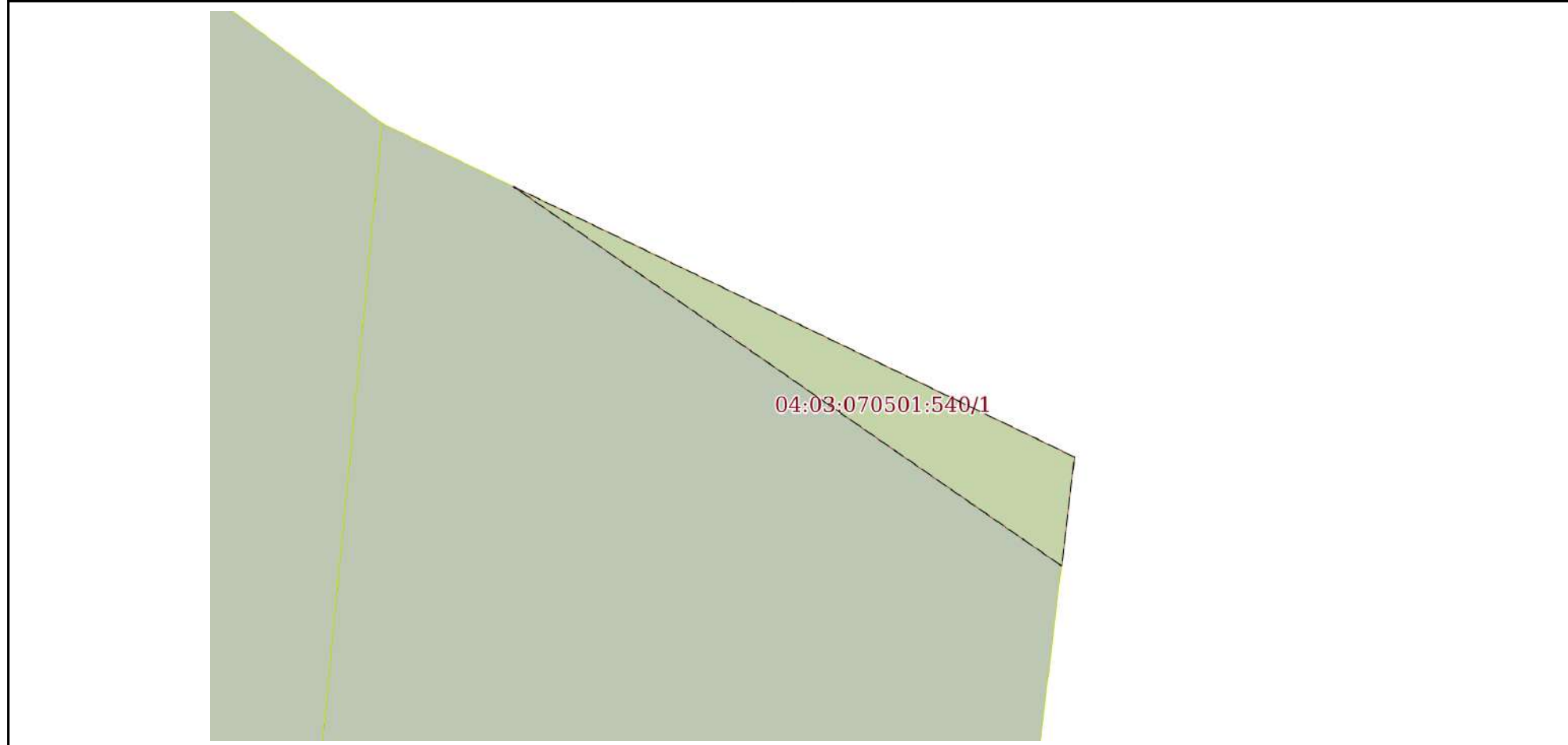
Земельный участок			
вид объекта недвижимости			

Лист № 1 раздела 4	Всего листов раздела 4: 1	Всего разделов: 8	Всего листов выписки: 10
--------------------	---------------------------	-------------------	--------------------------

27.01.2022г. № КУВИ-001/2022-10729303

Кадастровый номер: 04:03:070501:540

План (чертеж, схема) части земельного участка      Учетный номер части: 04:03:070501:540/1



Масштаб 1:200      Условные обозначения:

полное наименование должности	подпись	инициалы, фамилия

М.П.



Выписка из Единого государственного реестра недвижимости об объекте недвижимости  
Сведения о частях земельного участка

Земельный участок
вид объекта недвижимости

Лист № 1 раздела 4.1	Всего листов раздела 4.1: 1	Всего разделов: 8	Всего листов выписки: 10
----------------------	-----------------------------	-------------------	--------------------------

27.01.2022г. № КУВИ-001/2022-10729303	
Кадастровый номер:	04:03:070501:540

Учетный номер части	Площадь, м2	Содержание ограничения в использовании или ограничения права на объект недвижимости или обременения объекта недвижимости
1	2	3
04:03:070501:540/1	37	вид ограничения (обременения): ограничения прав на земельный участок, предусмотренные статьями 56, 56.1 Земельного кодекса Российской Федерации; Срок действия: с 2016-12-12; реквизиты документа-основания: zONE_9F9C3BC7-1798-4B47-A632-DDED52082F71 от 29.10.2013 № б/н выдан: ООО "Геокад+"; Содержание ограничения (обременения): Ограничения использования земель установлены в соответствии с Правилами установления охранных зон объектов электросетевого хозяйства и особых условий использования земельных участков, расположенных в границах таких зон утвержденных Постановлением Правительства РФ от 24.02.2009г. №160 Наименование: Охранная зона линии электропередач Л-17-3 ОАО «МРСК Сибири» Протяженность: 7019,4 м; Реестровый номер границы: 04.03.2.15

полное наименование должности	подпись	инициалы, фамилия
-------------------------------	---------	-------------------

М.П.

Выписка из Единого государственного реестра недвижимости об объекте недвижимости  
Сведения о частях земельного участка

Земельный участок			
вид объекта недвижимости			
Лист № 1 раздела 4.2	Всего листов раздела 4.2: 1	Всего разделов: 8	Всего листов выписки: 10
27.01.2022г. № КУВИ-001/2022-10729303			
Кадастровый номер:		04:03:070501:540	

Сведения о характерных точках границы части (частей) земельного участка				
Учетный номер части: 04:03:070501:540/1				
Система координат МСК-04, зона 2				
Номер точки	Координаты, м		Описание закрепления на местности	Средняя квадратичная погрешность определения координат характерных точек границ земельного участка, м
	X	Y		
1	2	3	4	5
1	641902.53	2205634.05	-	-
2	641889.71	2205652.58	-	-
3	641893.39	2205653.02	-	0.12
4	641902.53	2205634.05	-	-

полное наименование должности	подпись	инициалы, фамилия

М.П.

Выписка из Единого государственного реестра недвижимости об объекте недвижимости

Сведения о характеристиках объекта недвижимости

На основании запроса от 26.01.2022, поступившего на рассмотрение 26.01.2022, сообщаем, что согласно записям Единого государственного реестра недвижимости:

Раздел 1 Лист 1

Земельный участок			
вид объекта недвижимости			

Лист № 1 раздела 1	Всего листов раздела 1: 4	Всего разделов: 8	Всего листов выписки: 13
--------------------	---------------------------	-------------------	--------------------------

27.01.2022г. № КУВИ-001/2022-10729324	
Кадастровый номер:	04:03:070501:519
Номер кадастрового квартала:	04:03:070501
Дата присвоения кадастрового номера:	13.12.2010

Ранее присвоенный государственный учетный номер:	данные отсутствуют
Местоположение:	Местоположение установлено относительно ориентира, расположенного в границах участка. Почтовый адрес ориентира: Республика Алтай, р-н. Турочакский, с. Кебезень, ул. Береговая-Заречье, д. 7 "А".
Площадь:	1838 +/- 30
Кадастровая стоимость, руб.:	327935.96
Кадастровые номера расположенных в пределах земельного участка объектов недвижимости:	04:03:070501:889
Кадастровые номера объектов недвижимости, из которых образован объект недвижимости:	данные отсутствуют
Кадастровые номера образованных объектов недвижимости:	данные отсутствуют
Категория земель:	Земли населенных пунктов
Виды разрешенного использования:	Для ведения личного подсобного хозяйства
Сведения о кадастровом инженеру:	данные отсутствуют
Сведения о лесах, водных объектах и об иных природных объектах, расположенных в пределах земельного участка:	данные отсутствуют

полное наименование должности	подпись	инициалы, фамилия
-------------------------------	---------	-------------------

М.П.

Земельный участок			
вид объекта недвижимости			
Лист № 2 раздела 1	Всего листов раздела 1: 4	Всего разделов: 8	Всего листов выписки: 13
27.01.2022г. № КУВИ-001/2022-10729324			
Кадастровый номер:		04:03:070501:519	
Сведения о том, что земельный участок полностью расположен в границах зоны с особыми условиями использования территории, территории объекта культурного наследия, публичного сервитута:		<p>Земельный участок полностью расположен в границах зоны с реестровым номером 04:03-6.332 от 19.04.2021, ограничение использования земельного участка в пределах зоны: В соответствии со ст. 65 Водного кодекса Российской Федерации (ч.15 ст.65 федерального закона от 03.06.2006 N 74-ФЗ "Водный кодекс Российской Федерации" (ред. от 08.12.2020) в границах водоохранных зон запрещаются: 1) использование сточных вод в целях регулирования плодородия почв (в ред. Федерального закона от 21.10.2013 N 282-ФЗ); 2) размещение кладбищ, скотомогильников, объектов размещения отходов производства и потребления, химических, взрывчатых, токсичных, отравляющих и ядовитых веществ, пунктов захоронения радиоактивных отходов (в ред. Федеральных законов от 11.07.2011 N 190-ФЗ, от 29.12.2014 N 458-ФЗ); 3) осуществление авиационных мер по борьбе с вредными организмами (в ред. Федерального закона от 21.10.2013 N 282-ФЗ); 4) движение и стоянка транспортных средств (кроме специальных транспортных средств), за исключением их движения по дорогам и стоянки на дорогах и в специально оборудованных местах, имеющих твердое покрытие; 5) строительство и реконструкция автозаправочных станций, складов горюче-смазочных материалов (за исключением случаев, если автозаправочные станции, склады горюче-смазочных материалов размещены на территориях портов, инфраструктуры внутренних водных путей, в том числе баз (сооружений) для стоянки маломерных судов, объектов органов федеральной службы безопасности), станций технического обслуживания, используемых для технического осмотра и ремонта транспортных средств, осуществление мойки транспортных средств (п. 5 в ред. Федерального закона от 02.08.2019 N 294-ФЗ); 6) хранение пестицидов и агрохимикатов (за исключением хранения агрохимикатов в специализированных хранилищах на территориях морских портов за пределами границ прибрежных защитных полос), применение пестицидов и агрохимикатов (п. 6 в ред. Федерального закона от 08.12.2020 N 416-ФЗ); 7) сброс сточных, в том числе дренажных, вод (п. 7 введен Федеральным законом от 21.10.2013 N 282-ФЗ); 8) разведка и добыча общераспространенных полезных ископаемых (за исключением случаев, если разведка и добыча общераспространенных полезных ископаемых осуществляются пользователями недр, осуществляющими разведку и добычу иных видов полезных ископаемых, в границах предоставленных им в соответствии с законодательством Российской Федерации о недрах горных отводов и (или) геологических отводов на основании утвержденного технического проекта в соответствии со статьей 19.1 Закона Российской Федерации от 21 февраля 1992 года N 2395-1 "О недрах") (п. 8 введен Федеральным законом от 21.10.2013 N 282-ФЗ)., вид/наименование: Прибрежная защитная полоса реки Бия от с. Кебезень до границы с Алтайским краем на территории Республики Алтай, тип: Прибрежная защитная полоса, решения:</p> <p>1. дата решения: 31.10.2019, номер решения: 856, наименование ОГВ/ОМСУ: Министерство природных ресурсов, экологии и туризма Республики Алтай</p> <p>2. дата решения: 19.03.2021, номер решения: 2385, наименование ОГВ/ОМСУ: Министерство природных ресурсов, экологии и туризма Республики Алтай</p>	
Сведения о том, что земельный участок расположен в границах особой экономической зоны, территории опережающего социально-экономического развития, зоны территориального развития в Российской Федерации, игровой зоны:		данные отсутствуют	

полное наименование должности	подпись	инициалы, фамилия
-------------------------------	---------	-------------------

М.П.

Земельный участок			
вид объекта недвижимости			
Лист № 3 раздела 1	Всего листов раздела 1: 4	Всего разделов: 8	Всего листов выписки: 13
27.01.2022г. № КУВИ-001/2022-10729324			
Кадастровый номер:		04:03:070501:519	
Сведения о том, что земельный участок расположен в границах особо охраняемой природной территории, охотничьих угодий, лесничеств:	данные отсутствуют		
Сведения о результатах проведения государственного земельного надзора:	данные отсутствуют		
Сведения о расположении земельного участка в границах территории, в отношении которой утвержден проект межевания территории:	данные отсутствуют		
Условный номер земельного участка:	данные отсутствуют		
Сведения о принятии акта и (или) заключении договора, предусматривающих предоставление в соответствии с земельным законодательством исполнительным органом государственным органом власти или органом местного самоуправления, находящегося в государственной или муниципальной собственности земельного участка для строительства наемного дома социального использования или наемного дома коммерческого использования:	данные отсутствуют		
Сведения о том, что земельный участок или земельные участки образованы на основании решения об изъятии земельного участка и (или) расположенного на нем объекта недвижимости для государственных или муниципальных нужд:	данные отсутствуют		
Сведения о том, что земельный участок образован из земель или земельного участка, государственная собственность на которые не разграничена:	данные отсутствуют		
Сведения о наличии земельного спора о местоположении границ земельных участков:	данные отсутствуют		
Статус записи об объекте недвижимости:	Сведения об объекте недвижимости имеют статус "актуальные"		
Особые отметки:	Сведения об ограничениях права на объект недвижимости, обременениях данного объекта, не зарегистрированных в реестре прав, ограничений прав и обременений недвижимого имущества: вид ограничения (обременения): ограничения прав на земельный участок, предусмотренные статьями 56, 56.1 Земельного кодекса Российской Федерации; срок действия: с 12.12.2016; реквизиты документа-основания: zONE_9F9C3BC7-1798-4B47-A632-DDED52082F71 от 29.10.2013 № 6/н выдан: ООО "Геокад+". вид ограничения (обременения): ограничения прав на земельный участок, предусмотренные статьями 56, 56.1 Земельного кодекса Российской Федерации; срок действия: с 19.04.2021; реквизиты документа-основания: приказ "Об определении береговых линий, границ водоохранных зон и		
полное наименование должности	подпись	инициалы, фамилия	

М.П.

Земельный участок			
вид объекта недвижимости			
Лист № 4 раздела 1	Всего листов раздела 1: 4	Всего разделов: 8	Всего листов выписки: 13
27.01.2022г. № КУВИ-001/2022-10729324			
Кадастровый номер:		04:03:070501:519	
		<p>границ прибрежных защитных полос реки Бия от с. Кебезень до границы с Алтайским краем на территории Республики Алтай" от 31.10.2019 № 856 выдан: Министерство природных ресурсов, экологии и туризма Республики Алтай; сопроводительное письмо от 19.03.2021 № 2385 выдан: Министерство природных ресурсов, экологии и туризма Республики Алтай.</p>	
Получатель выписки:		Прокопьев Андрей Павлович, действующий(ая) на основании документа "" АДМИНИСТРАЦИЯ МУНИЦИПАЛЬНОГО ОБРАЗОВАНИЯ "ТУРОЧАКСКИЙ РАЙОН"	

полное наименование должности	подпись	инициалы, фамилия

М.П.

## Выписка из Единого государственного реестра недвижимости об объекте недвижимости

## Сведения о зарегистрированных правах

Земельный участок			
вид объекта недвижимости			
Лист № 1 раздела 2	Всего листов раздела 2: 2	Всего разделов: 8	Всего листов выписки: 13
27.01.2022г. № КУВИ-001/2022-10729324			
Кадастровый номер:		04:03:070501:519	

1	Правообладатель (правообладатели):	1.1	
2	Вид, номер, дата и время государственной регистрации права:	2.1	Собственность 04-02-02/027/2011-418 22.06.2011 00:00:00
3	Сведения об осуществлении государственной регистрации сделки, права без необходимого в силу закона согласия третьего лица, органа:	3.1	данные отсутствуют
4	Ограничение прав и обременение объекта недвижимости:	не зарегистрировано	
5	Договоры участия в долевом строительстве:	не зарегистрировано	
6	Заявленные в судебном порядке права требования:	данные отсутствуют	
7	Сведения о возражении в отношении зарегистрированного права:	данные отсутствуют	
8	Сведения о наличии решения об изъятии объекта недвижимости для государственных и муниципальных нужд:	данные отсутствуют	
9	Сведения о невозможности государственной регистрации без личного участия правообладателя или его законного представителя:	данные отсутствуют	
10	Правопритязания и сведения о наличии поступивших, но не рассмотренных заявлений о проведении государственной регистрации права (перехода, прекращения права), ограничения права или обременения объекта недвижимости, сделки в отношении объекта недвижимости:	отсутствуют	

полное наименование должности	подпись	инициалы, фамилия
-------------------------------	---------	-------------------

М.П.

Земельный участок			
вид объекта недвижимости			
Лист № 2 раздела 2	Всего листов раздела 2: 2	Всего разделов: 8	Всего листов выписки: 13
27.01.2022г. № КУВИ-001/2022-10729324			
Кадастровый номер:		04:03:070501:519	
11	Сведения о невозможности государственной регистрации перехода, прекращения, ограничения права на земельный участок из земель сельскохозяйственного назначения:	данные отсутствуют	

полное наименование должности	подпись	инициалы, фамилия
-------------------------------	---------	-------------------

М.П.



Выписка из Единого государственного реестра недвижимости об объекте недвижимости  
Описание местоположения земельного участка

Земельный участок			
вид объекта недвижимости			
Лист № 1 раздела 3	Всего листов раздела 3: 1	Всего разделов: 8	Всего листов выписки: 13
27.01.2022г. № КУВИ-001/2022-10729324			
Кадастровый номер:		04:03:070501:519	

План (чертеж, схема) земельного участка



Масштаб 1:700

Условные обозначения:

полное наименование должности	подпись	инициалы, фамилия
-------------------------------	---------	-------------------

М.П.

## Выписка из Единого государственного реестра недвижимости об объекте недвижимости

## Описание местоположения земельного участка

Земельный участок			
вид объекта недвижимости			
Лист № 1 раздела 3.1	Всего листов раздела 3.1: 1	Всего разделов: 8	Всего листов выписки: 13
27.01.2022г. № КУВИ-001/2022-10729324			
Кадастровый номер:		04:03:070501:519	

Описание местоположения границ земельного участка							
№ п/п	Номер точки		Дирекционный угол	Горизонтальное проложение, м	Описание закрепления на местности	Кадастровые номера смежных участков	Сведения об адресах правообладателей смежных земельных участков
	начальная	конечная					
1	2	3	4	5	6	7	8
1	1.1.1	1.1.2	110°48.5'	21.53	данные отсутствуют	данные отсутствуют	данные отсутствуют
2	1.1.2	1.1.3	198°44.8'	73.68	данные отсутствуют	данные отсутствуют	данные отсутствуют
3	1.1.3	1.1.4	290°18.2'	28.33	данные отсутствуют	04:03:070501:520	Россия, Республика Алтай, г. Горно-Алтайск, ул. Энтузиастов, д.21
4	1.1.4	1.1.1	24°1.1'	74.0	данные отсутствуют	данные отсутствуют	данные отсутствуют

полное наименование должности	подпись	инициалы, фамилия
-------------------------------	---------	-------------------

М.П.

## Выписка из Единого государственного реестра недвижимости об объекте недвижимости

## Описание местоположения земельного участка

Земельный участок			
вид объекта недвижимости			
Лист № 1 раздела 3.2	Всего листов раздела 3.2: 1	Всего разделов: 8	Всего листов выписки: 13
27.01.2022г. № КУВИ-001/2022-10729324			
Кадастровый номер:		04:03:070501:519	

Сведения о характерных точках границы земельного участка				
Система координат 04.2				
Номер точки	Координаты, м		Описание закрепления на местности	Средняя квадратичная погрешность определения координат характерных точек границ земельного участка, м
	X	Y		
1	2	3	4	5
1	641262.81	2205815.43	-	0.12
2	641255.16	2205835.56	-	0.12
3	641185.39	2205811.88	-	0.12
4	641195.22	2205785.31	-	0.12
5	641262.81	2205815.43	-	0.12

полное наименование должности	подпись	инициалы, фамилия

М.П.

Выписка из Единого государственного реестра недвижимости об объекте недвижимости  
Сведения о частях земельного участка

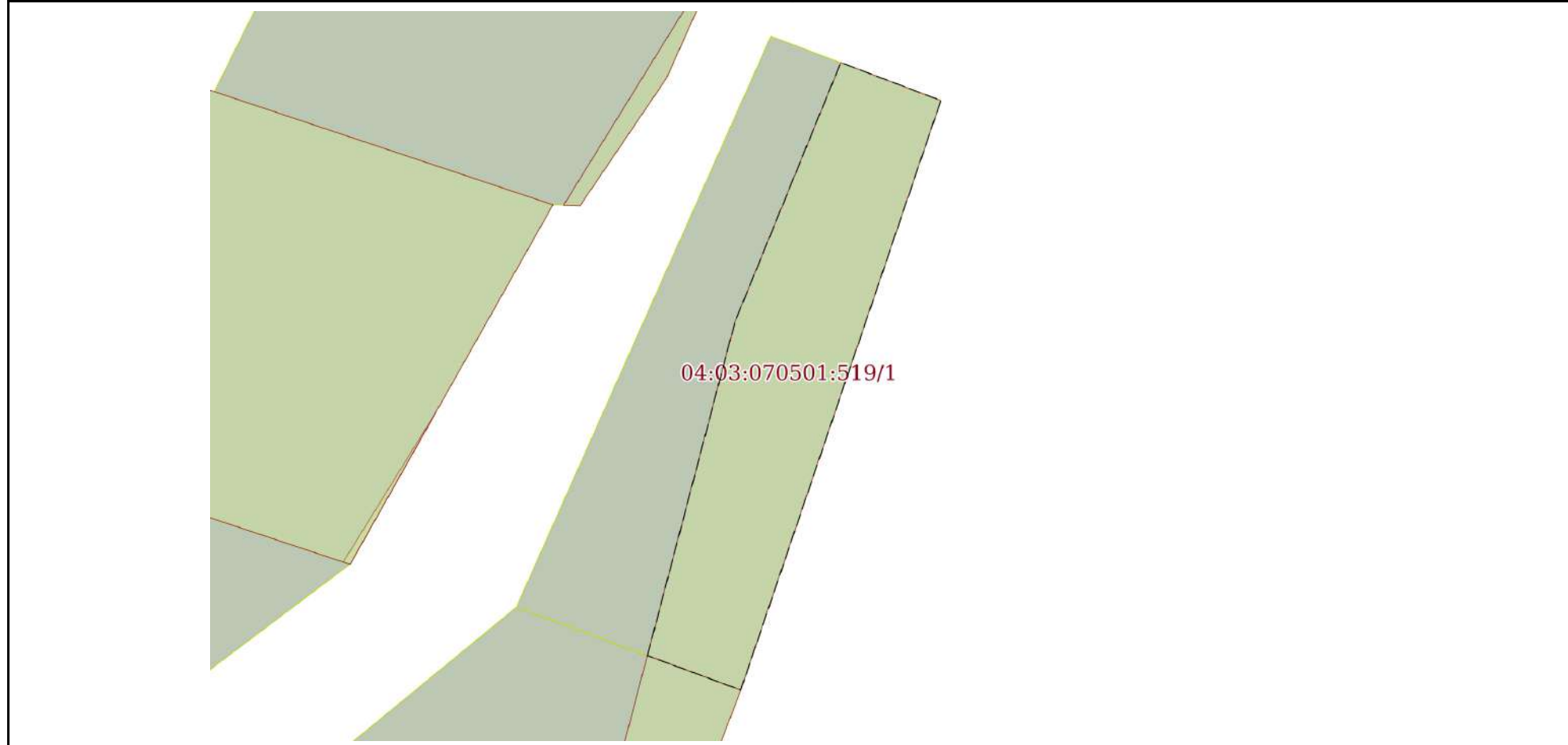
Земельный участок			
вид объекта недвижимости			

Лист № 1 раздела 4	Всего листов раздела 4: 1	Всего разделов: 8	Всего листов выписки: 13
--------------------	---------------------------	-------------------	--------------------------

27.01.2022г. № КУВИ-001/2022-10729324

Кадастровый номер: 04:03:070501:519

План (чертеж, схема) части земельного участка | Учетный номер части: 04:03:070501:519/1



Масштаб 1:700 | Условные обозначения:

полное наименование должности	подпись	инициалы, фамилия
-------------------------------	---------	-------------------

М.П.

## Выписка из Единого государственного реестра недвижимости об объекте недвижимости

## Сведения о частях земельного участка

Земельный участок			
вид объекта недвижимости			

Лист № 1 раздела 4.1	Всего листов раздела 4.1: 2	Всего разделов: 8	Всего листов выписки: 13
----------------------	-----------------------------	-------------------	--------------------------

27.01.2022г. № КУВИ-001/2022-10729324

Кадастровый номер: 04:03:070501:519

Учетный номер части	Площадь, м2	Содержание ограничения в использовании или ограничения права на объект недвижимости или обременения объекта недвижимости
1	2	3
04:03:070501:519/1	989	вид ограничения (обременения): ограничения прав на земельный участок, предусмотренные статьями 56, 56.1 Земельного кодекса Российской Федерации; Срок действия: с 2016-12-12; реквизиты документа-основания: zONE_9F9C3BC7-1798-4B47-A632-DDED52082F71 от 29.10.2013 № б/н выдан: ООО "Геокад+"; Содержание ограничения (обременения): Ограничения использования земель установлены в соответствии с Правилами установления охранных зон объектов электросетевого хозяйства и особых условий использования земельных участков, расположенных в границах таких зон утвержденных Постановлением Правительства РФ от 24.02.2009г. №160 Наименование: Охранная зона линии электропередач Л-17-3 ОАО «МРСК Сибири» Протяженность: 7019,4 м; Реестровый номер границы: 04.03.2.15
Весь		вид ограничения (обременения): ограничения прав на земельный участок, предусмотренные статьями 56, 56.1 Земельного кодекса Российской Федерации; Срок действия: с 2021-04-19; реквизиты документа-основания: приказ "Об определении береговых линий, границ водоохраных зон и границ прибрежных защитных полос реки Бия от с. Кебезень до границы с Алтайским краем на территории Республики Алтай" от 31.10.2019 № 856 выдан: Министерство природных ресурсов, экологии и туризма Республики Алтай; сопроводительное письмо от 19.03.2021 № 2385 выдан: Министерство природных ресурсов, экологии и туризма Республики Алтай; Содержание ограничения (обременения): В соответствии со ст. 65 Водного кодекса Российской Федерации (ч.15 ст.65 федерального закона от 03.06.2006 N 74-ФЗ "Водный кодекс Российской Федерации" (ред. от 08.12.2020) в границах водоохраных зон запрещаются: 1) использование сточных вод в целях регулирования плодородия почв (в ред. Федерального закона от 21.10.2013 N 282-ФЗ); 2) размещение кладбищ, скотомогильников, объектов размещения отходов производства и потребления, химических, взрывчатых, токсичных, отравляющих и ядовитых веществ, пунктов захоронения радиоактивных отходов (в ред. Федеральных законов от 11.07.2011 N 190-ФЗ, от 29.12.2014 N 458-ФЗ); 3) осуществление авиационных мер по борьбе с вредными организмами (в ред. Федерального закона от 21.10.2013 N 282-ФЗ); 4) движение и стоянка транспортных средств (кроме специальных транспортных средств), за исключением их движения по дорогам и стоянки на дорогах и в специально оборудованных местах, имеющих твердое покрытие; 5) строительство и реконструкция автозаправочных станций, складов горюче-смазочных материалов (за исключением случаев, если автозаправочные станции, склады горюче-смазочных материалов размещены на территориях портов, инфраструктуры внутренних водных путей, в том числе баз (сооружений) для стоянки маломерных судов, объектов органов федеральной службы безопасности, станций технического обслуживания, используемых для технического осмотра и ремонта транспортных средств, осуществление мойки транспортных средств (п. 5 в ред. Федерального закона от 02.08.2019 N 294-ФЗ); 6) хранение пестицидов и агрохимикатов (за исключением хранения агрохимикатов в специализированных хранилищах на территориях морских портов за пределами границ прибрежных защитных полос), применение пестицидов и агрохимикатов (п. 6 в ред. Федерального закона от 08.12.2020 N 416-ФЗ); 7) сброс сточных, в том числе дренажных, вод (п. 7 введен Федеральным законом от 21.10.2013 N 282-ФЗ); 8) разведка и добыча общераспространенных полезных ископаемых (за исключением случаев, если разведка и добыча общераспространенных полезных ископаемых осуществляются пользователями недр, осуществляющими разведку и добычу иных видов полезных ископаемых, в границах предоставленных им в соответствии с законодательством Российской Федерации о недрах горных отводов и (или) геологических отводов на основании

полное наименование должности	подпись	инициалы, фамилия
-------------------------------	---------	-------------------

М.П.

Земельный участок			
вид объекта недвижимости			
Лист № 2 раздела 4.1	Всего листов раздела 4.1: 2	Всего разделов: 8	Всего листов выписки: 13
27.01.2022г. № КУВИ-001/2022-10729324			
Кадастровый номер:		04:03:070501:519	
		<p>утвержденного технического проекта в соответствии со статьей 19.1 Закона Российской Федерации от 21 февраля 1992 года N 2395-1 "О недрах") (п. 8 введен Федеральным законом от 21.10.2013 N 282-ФЗ).; Реестровый номер границы: 04:03-6.332;  Вид объекта реестра границ: Зона с особыми условиями использования территории; Вид зоны по документу: Прибрежная защитная полоса реки Бия от с. Кебезень до границы с Алтайским краем на территории Республики Алтай; Тип зоны: Прибрежная защитная полоса</p>	

полное наименование должности	подпись	инициалы, фамилия

М.П.

Выписка из Единого государственного реестра недвижимости об объекте недвижимости  
Сведения о частях земельного участка

Земельный участок			
вид объекта недвижимости			
Лист № 1 раздела 4.2	Всего листов раздела 4.2: 1	Всего разделов: 8	Всего листов выписки: 13
27.01.2022г. № КУВИ-001/2022-10729324			
Кадастровый номер:		04:03:070501:519	

Сведения о характерных точках границы части (частей) земельного участка				
Учетный номер части: 04:03:070501:519/1				
Система координат МСК-04, зона 2				
Номер точки	Координаты, м		Описание закрепления на местности	Средняя квадратичная погрешность определения координат характерных точек границ земельного участка, м
	X	Y		
1	2	3	4	5
1	641189.48	2205800.83	-	-
2	641185.39	2205811.88	-	0.12
3	641255.16	2205835.56	-	0.12
4	641259.66	2205823.72	-	-
5	641229	2205811.2	-	0.5
6	641189.48	2205800.83	-	-

полное наименование должности	подпись	инициалы, фамилия

М.П.

Выписка из Единого государственного реестра недвижимости об объекте недвижимости

Сведения о характеристиках объекта недвижимости

На основании запроса от 26.01.2022, поступившего на рассмотрение 26.01.2022, сообщаем, что согласно записям Единого государственного реестра недвижимости:

Раздел 1 Лист 1

Земельный участок			
вид объекта недвижимости			

Лист № 1 раздела 1	Всего листов раздела 1: 4	Всего разделов: 8	Всего листов выписки: 13
--------------------	---------------------------	-------------------	--------------------------

27.01.2022г. № КУВИ-001/2022-10729301	
Кадастровый номер:	04:03:070501:520
Номер кадастрового квартала:	04:03:070501
Дата присвоения кадастрового номера:	13.12.2010

Ранее присвоенный государственный учетный номер:	данные отсутствуют
Местоположение:	Местоположение установлено относительно ориентира, расположенного в границах участка. Почтовый адрес ориентира: Республика Алтай, р-н. Турочакский, с. Кебезень, ул. Береговая-Заречье, д. 7 "Б".
Площадь:	1288 +/- 25
Кадастровая стоимость, руб.:	229804.96
Кадастровые номера расположенных в пределах земельного участка объектов недвижимости:	04:03:070501:893
Кадастровые номера объектов недвижимости, из которых образован объект недвижимости:	данные отсутствуют
Кадастровые номера образованных объектов недвижимости:	данные отсутствуют
Категория земель:	Земли населенных пунктов
Виды разрешенного использования:	Для ведения личного подсобного хозяйства
Сведения о кадастровом инженеру:	данные отсутствуют
Сведения о лесах, водных объектах и об иных природных объектах, расположенных в пределах земельного участка:	данные отсутствуют

полное наименование должности	подпись	инициалы, фамилия
-------------------------------	---------	-------------------

М.П.



Земельный участок			
вид объекта недвижимости			
Лист № 2 раздела 1	Всего листов раздела 1: 4	Всего разделов: 8	Всего листов выписки: 13
27.01.2022г. № КУВИ-001/2022-10729301			
Кадастровый номер:		04:03:070501:520	
Сведения о том, что земельный участок полностью расположен в границах зоны с особыми условиями использования территории, территории объекта культурного наследия, публичного сервитута:	<p>Земельный участок полностью расположен в границах зоны с реестровым номером 04:03-6.332 от 19.04.2021, ограничение использования земельного участка в пределах зоны: В соответствии со ст. 65 Водного кодекса Российской Федерации (ч.15 ст.65 федерального закона от 03.06.2006 N 74-ФЗ "Водный кодекс Российской Федерации" (ред. от 08.12.2020) в границах водоохранных зон запрещаются: 1) использование сточных вод в целях регулирования плодородия почв (в ред. Федерального закона от 21.10.2013 N 282-ФЗ); 2) размещение кладбищ, скотомогильников, объектов размещения отходов производства и потребления, химических, взрывчатых, токсичных, отравляющих и ядовитых веществ, пунктов захоронения радиоактивных отходов (в ред. Федеральных законов от 11.07.2011 N 190-ФЗ, от 29.12.2014 N 458-ФЗ); 3) осуществление авиационных мер по борьбе с вредными организмами (в ред. Федерального закона от 21.10.2013 N 282-ФЗ); 4) движение и стоянка транспортных средств (кроме специальных транспортных средств), за исключением их движения по дорогам и стоянки на дорогах и в специально оборудованных местах, имеющих твердое покрытие; 5) строительство и реконструкция автозаправочных станций, складов горюче-смазочных материалов (за исключением случаев, если автозаправочные станции, склады горюче-смазочных материалов размещены на территориях портов, инфраструктуры внутренних водных путей, в том числе баз (сооружений) для стоянки маломерных судов, объектов органов федеральной службы безопасности), станций технического обслуживания, используемых для технического осмотра и ремонта транспортных средств, осуществление мойки транспортных средств (п. 5 в ред. Федерального закона от 02.08.2019 N 294-ФЗ); 6) хранение пестицидов и агрохимикатов (за исключением хранения агрохимикатов в специализированных хранилищах на территориях морских портов за пределами границ прибрежных защитных полос), применение пестицидов и агрохимикатов (п. 6 в ред. Федерального закона от 08.12.2020 N 416-ФЗ); 7) сброс сточных, в том числе дренажных, вод (п. 7 введен Федеральным законом от 21.10.2013 N 282-ФЗ); 8) разведка и добыча общераспространенных полезных ископаемых (за исключением случаев, если разведка и добыча общераспространенных полезных ископаемых осуществляются пользователями недр, осуществляющими разведку и добычу иных видов полезных ископаемых, в границах предоставленных им в соответствии с законодательством Российской Федерации о недрах горных отводов и (или) геологических отводов на основании утвержденного технического проекта в соответствии со статьей 19.1 Закона Российской Федерации от 21 февраля 1992 года N 2395-1 "О недрах") (п. 8 введен Федеральным законом от 21.10.2013 N 282-ФЗ)., вид/наименование: Прибрежная защитная полоса реки Бия от с. Кебезень до границы с Алтайским краем на территории Республики Алтай, тип: Прибрежная защитная полоса, решения:</p> <p>1. дата решения: 31.10.2019, номер решения: 856, наименование ОГВ/ОМСУ: Министерство природных ресурсов, экологии и туризма Республики Алтай</p> <p>2. дата решения: 19.03.2021, номер решения: 2385, наименование ОГВ/ОМСУ: Министерство природных ресурсов, экологии и туризма Республики Алтай</p>		
Сведения о том, что земельный участок расположен в границах особой экономической зоны, территории опережающего социально-экономического развития, зоны территориального развития в Российской Федерации, игровой зоны:	данные отсутствуют		

полное наименование должности	подпись	инициалы, фамилия
-------------------------------	---------	-------------------

М.П.

Земельный участок			
вид объекта недвижимости			
Лист № 3 раздела 1	Всего листов раздела 1: 4	Всего разделов: 8	Всего листов выписки: 13
27.01.2022г. № КУВИ-001/2022-10729301			
Кадастровый номер:		04:03:070501:520	
Сведения о том, что земельный участок расположен в границах особо охраняемой природной территории, охотничьих угодий, лесничеств:		данные отсутствуют	
Сведения о результатах проведения государственного земельного надзора:		данные отсутствуют	
Сведения о расположении земельного участка в границах территории, в отношении которой утвержден проект межевания территории:		данные отсутствуют	
Условный номер земельного участка:		данные отсутствуют	
Сведения о принятии акта и (или) заключении договора, предусматривающих предоставление в соответствии с земельным законодательством исполнительным органом государственным органом власти или органом местного самоуправления, находящегося в государственной или муниципальной собственности земельного участка для строительства наемного дома социального использования или наемного дома коммерческого использования:		данные отсутствуют	
Сведения о том, что земельный участок или земельные участки образованы на основании решения об изъятии земельного участка и (или) расположенного на нем объекта недвижимости для государственных или муниципальных нужд:		данные отсутствуют	
Сведения о том, что земельный участок образован из земель или земельного участка, государственная собственность на которые не разграничена:		данные отсутствуют	
Сведения о наличии земельного спора о местоположении границ земельных участков:		данные отсутствуют	
Статус записи об объекте недвижимости:		Сведения об объекте недвижимости имеют статус "актуальные"	
Особые отметки:		Сведения об ограничениях права на объект недвижимости, обременениях данного объекта, не зарегистрированных в реестре прав, ограничений прав и обременений недвижимого имущества: вид ограничения (обременения): ограничения прав на земельный участок, предусмотренные статьями 56, 56.1 Земельного кодекса Российской Федерации; срок действия: с 12.12.2016; реквизиты документа-основания: zONE_9F9C3BC7-1798-4B47-A632-DDED52082F71 от 29.10.2013 № 6/н выдан: ООО "Геокад+". вид ограничения (обременения): ограничения прав на земельный участок, предусмотренные статьями 56, 56.1 Земельного кодекса Российской Федерации; срок действия: с 19.04.2021; реквизиты документа-основания: приказ "Об определении береговых линий, границ водоохранных зон и	
полное наименование должности		подпись	
		инициалы, фамилия	

М.П.

Земельный участок			
вид объекта недвижимости			
Лист № 4 раздела 1	Всего листов раздела 1: 4	Всего разделов: 8	Всего листов выписки: 13
27.01.2022г. № КУВИ-001/2022-10729301			
Кадастровый номер:	04:03:070501:520		
	границ прибрежных защитных полос реки Бия от с. Кебезень до границы с Алтайским краем на территории Республики Алтай" от 31.10.2019 № 856 выдан: Министерство природных ресурсов, экологии и туризма Республики Алтай; сопроводительное письмо от 19.03.2021 № 2385 выдан: Министерство природных ресурсов, экологии и туризма Республики Алтай.		
Получатель выписки:	Прокопьев Андрей Павлович, действующий(ая) на основании документа "" АДМИНИСТРАЦИЯ МУНИЦИПАЛЬНОГО ОБРАЗОВАНИЯ "ТУРОЧАКСКИЙ РАЙОН"		

полное наименование должности	подпись	инициалы, фамилия

М.П.

## Выписка из Единого государственного реестра недвижимости об объекте недвижимости

## Сведения о зарегистрированных правах

Земельный участок			
вид объекта недвижимости			
Лист № 1 раздела 2	Всего листов раздела 2: 2	Всего разделов: 8	Всего листов выписки: 13
27.01.2022г. № КУВИ-001/2022-10729301			
Кадастровый номер:		04:03:070501:520	

1	Правообладатель (правообладатели):	1.1	
2	Вид, номер, дата и время государственной регистрации права:	2.1	Собственность 04-02-02/016/2011-939 19.05.2011 00:00:00
3	Сведения об осуществлении государственной регистрации сделки, права без необходимого в силу закона согласия третьего лица, органа:	3.1	данные отсутствуют
4	Ограничение прав и обременение объекта недвижимости:	не зарегистрировано	
5	Договоры участия в долевом строительстве:	не зарегистрировано	
6	Заявленные в судебном порядке права требования:	данные отсутствуют	
7	Сведения о возражении в отношении зарегистрированного права:	данные отсутствуют	
8	Сведения о наличии решения об изъятии объекта недвижимости для государственных и муниципальных нужд:	данные отсутствуют	
9	Сведения о невозможности государственной регистрации без личного участия правообладателя или его законного представителя:	данные отсутствуют	
10	Правопритязания и сведения о наличии поступивших, но не рассмотренных заявлений о проведении государственной регистрации права (перехода, прекращения права), ограничения права или обременения объекта недвижимости, сделки в отношении объекта недвижимости:	отсутствуют	

полное наименование должности	подпись	инициалы, фамилия
-------------------------------	---------	-------------------

М.П.

Земельный участок			
вид объекта недвижимости			
Лист № 2 раздела 2	Всего листов раздела 2: 2	Всего разделов: 8	Всего листов выписки: 13
27.01.2022г. № КУВИ-001/2022-10729301			
Кадастровый номер:		04:03:070501:520	
11	Сведения о невозможности государственной регистрации перехода, прекращения, ограничения права на земельный участок из земель сельскохозяйственного назначения:	данные отсутствуют	

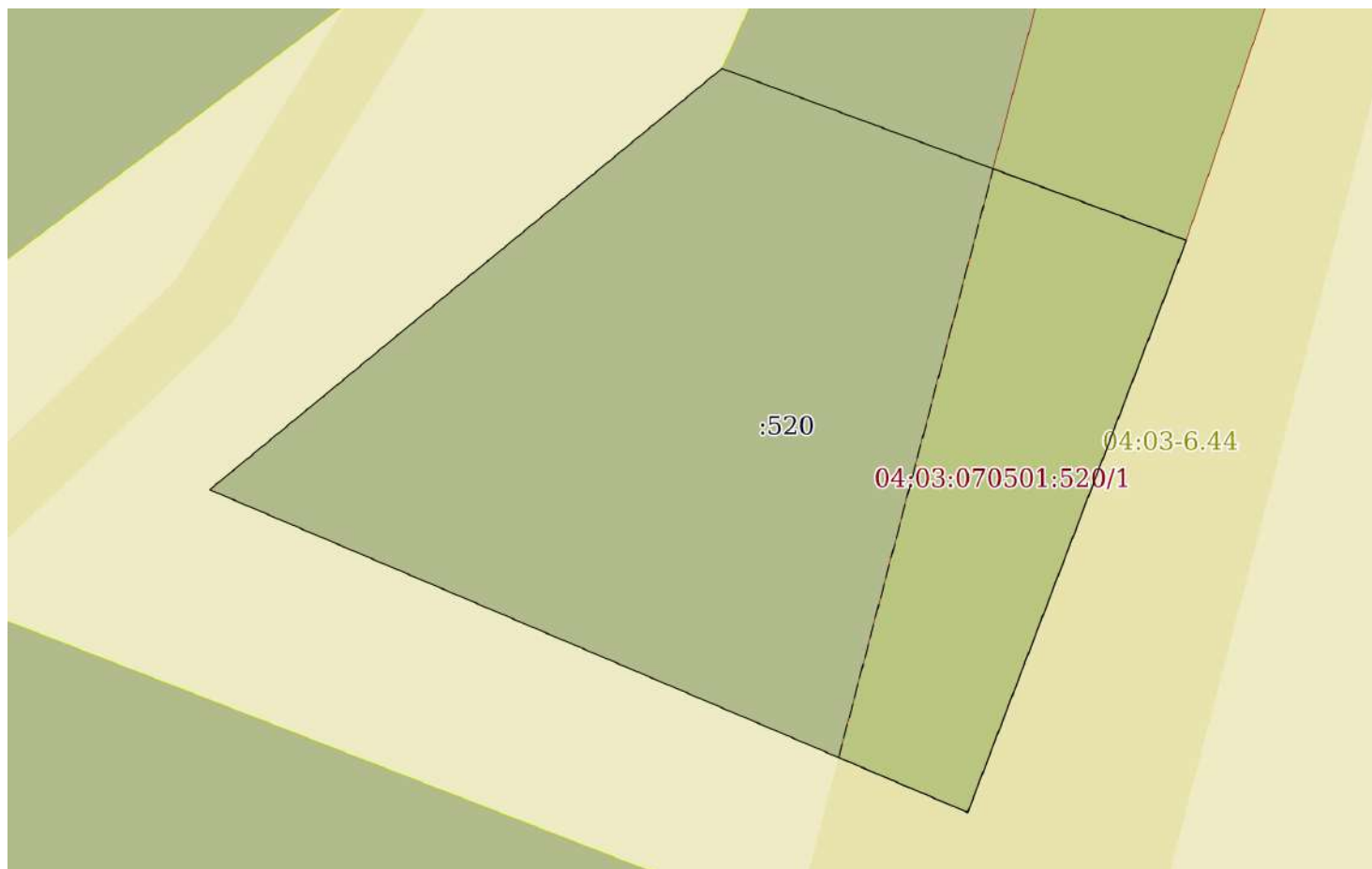
полное наименование должности	подпись	инициалы, фамилия

М.П.

Выписка из Единого государственного реестра недвижимости об объекте недвижимости  
 Описание местоположения земельного участка

Земельный участок			
вид объекта недвижимости			
Лист № 1 раздела 3	Всего листов раздела 3: 1	Всего разделов: 8	Всего листов выписки: 13
27.01.2022г. № КУВИ-001/2022-10729301			
Кадастровый номер:		04:03:070501:520	

План (чертеж, схема) земельного участка



Масштаб 1:400      Условные обозначения:

полное наименование должности	подпись	инициалы, фамилия

М.П.

## Выписка из Единого государственного реестра недвижимости об объекте недвижимости

## Описание местоположения земельного участка

Земельный участок			
вид объекта недвижимости			
Лист № 1 раздела 3.1	Всего листов раздела 3.1: 1	Всего разделов: 8	Всего листов выписки: 13
27.01.2022г. № КУВИ-001/2022-10729301			
Кадастровый номер:		04:03:070501:520	

Описание местоположения границ земельного участка							
№ п/п	Номер точки		Дирекционный угол	Горизонтальное проложение, м	Описание закрепления на местности	Кадастровые номера смежных участков	Сведения об адресах правообладателей смежных земельных участков
	началь ная	конечн ая					
1	2	3	4	5	6	7	8
1	1.1.1	1.1.2	200°55.7'	35.02	данные отсутствуют	данные отсутствуют	данные отсутствуют
2	1.1.2	1.1.3	293°2.7'	47.13	данные отсутствуют	данные отсутствуют	данные отсутствуют
3	1.1.3	1.1.4	50°35.0'	37.94	данные отсутствуют	данные отсутствуют	данные отсутствуют
4	1.1.4	1.1.1	110°18.2'	28.33	данные отсутствуют	04:03:070501:519	Россия, Республика Алтай, район. Турочакский, с. Кебезень, ул. Береговая, д. 6

полное наименование должности	подпись	инициалы, фамилия

М.П.

## Выписка из Единого государственного реестра недвижимости об объекте недвижимости

## Описание местоположения земельного участка

Земельный участок			
вид объекта недвижимости			
Лист № 1 раздела 3.2	Всего листов раздела 3.2: 1	Всего разделов: 8	Всего листов выписки: 13
27.01.2022г. № КУВИ-001/2022-10729301			
Кадастровый номер:		04:03:070501:520	

Сведения о характерных точках границы земельного участка				
Система координат 04.2				
Номер точки	Координаты, м		Описание закрепления на местности	Средняя квадратичная погрешность определения координат характерных точек границ земельного участка, м
	X	Y		
1	2	3	4	5
1	641185.39	2205811.88	-	0.12
2	641195.22	2205785.31	-	0.12
3	641171.13	2205756	-	0.12
4	641152.68	2205799.37	-	0.12
5	641185.39	2205811.88	-	0.12

полное наименование должности	подпись	инициалы, фамилия

М.П.



Выписка из Единого государственного реестра недвижимости об объекте недвижимости  
Сведения о частях земельного участка

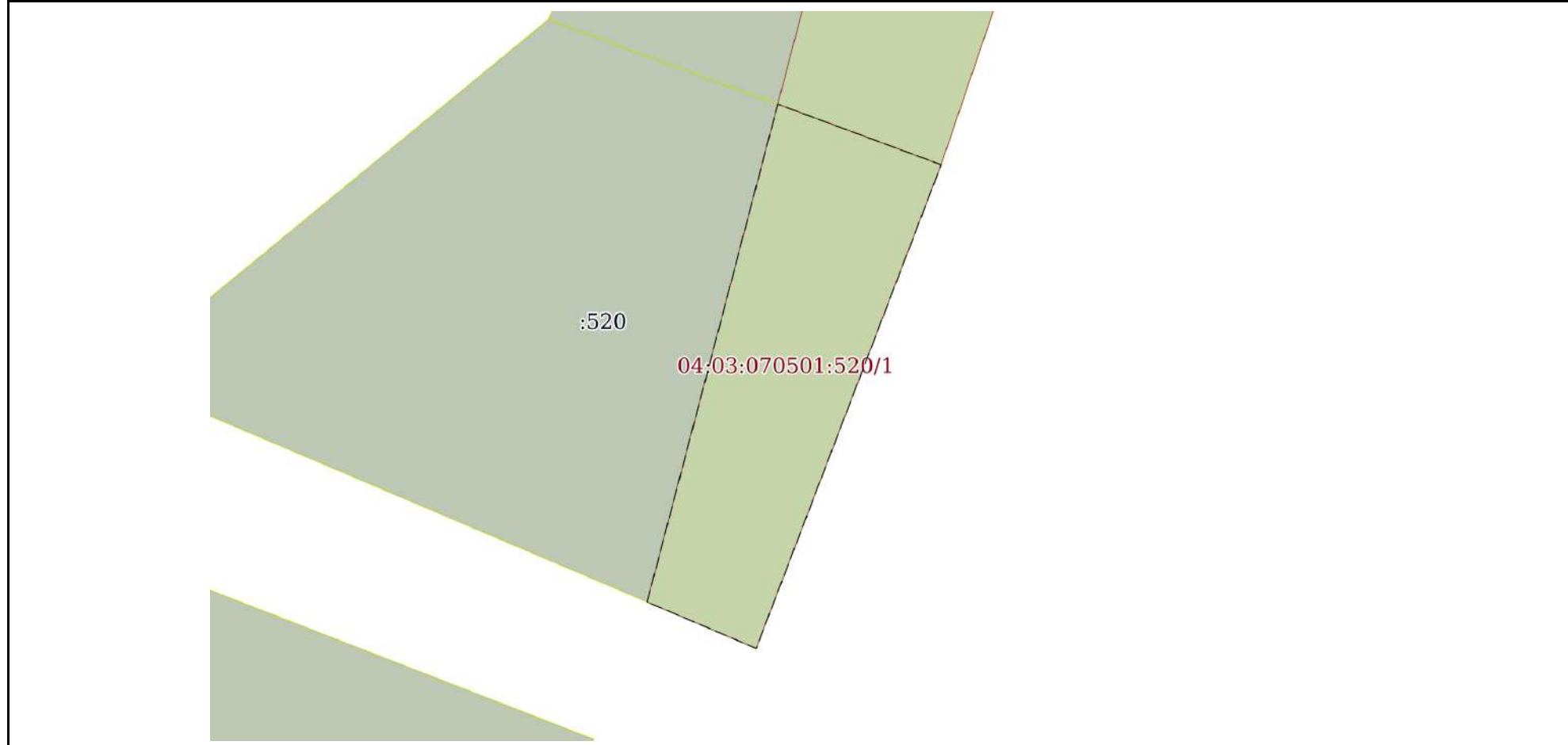
Земельный участок			
вид объекта недвижимости			

Лист № 1 раздела 4	Всего листов раздела 4: 1	Всего разделов: 8	Всего листов выписки: 13
--------------------	---------------------------	-------------------	--------------------------

27.01.2022г. № КУВИ-001/2022-10729301

Кадастровый номер: 04:03:070501:520

План (чертеж, схема) части земельного участка      Учетный номер части: 04:03:070501:520/1



Масштаб 1:400      Условные обозначения:

полное наименование должности	подпись	инициалы, фамилия

М.П.

## Выписка из Единого государственного реестра недвижимости об объекте недвижимости

## Сведения о частях земельного участка

Земельный участок			
вид объекта недвижимости			

Лист № 1 раздела 4.1	Всего листов раздела 4.1: 2	Всего разделов: 8	Всего листов выписки: 13
----------------------	-----------------------------	-------------------	--------------------------

27.01.2022г. № КУВИ-001/2022-10729301

Кадастровый номер: 04:03:070501:520

Учетный номер части	Площадь, м2	Содержание ограничения в использовании или ограничения права на объект недвижимости или обременения объекта недвижимости
1	2	3
04:03:070501:520/1	344	вид ограничения (обременения): ограничения прав на земельный участок, предусмотренные статьями 56, 56.1 Земельного кодекса Российской Федерации; Срок действия: с 2016-12-12; реквизиты документа-основания: zONE_9F9C3BC7-1798-4B47-A632-DDED52082F71 от 29.10.2013 № б/н выдан: ООО "Геокад+"; Содержание ограничения (обременения): Ограничения использования земель установлены в соответствии с Правилами установления охранных зон объектов электросетевого хозяйства и особых условий использования земельных участков, расположенных в границах таких зон утвержденных Постановлением Правительства РФ от 24.02.2009г. №160 Наименование: Охранная зона линии электропередач Л-17-3 ОАО «МРСК Сибири» Протяженность: 7019,4 м; Реестровый номер границы: 04.03.2.15
Весь		вид ограничения (обременения): ограничения прав на земельный участок, предусмотренные статьями 56, 56.1 Земельного кодекса Российской Федерации; Срок действия: с 2021-04-19; реквизиты документа-основания: приказ "Об определении береговых линий, границ водоохранных зон и границ прибрежных защитных полос реки Бия от с. Кебезень до границы с Алтайским краем на территории Республики Алтай" от 31.10.2019 № 856 выдан: Министерство природных ресурсов, экологии и туризма Республики Алтай; сопроводительное письмо от 19.03.2021 № 2385 выдан: Министерство природных ресурсов, экологии и туризма Республики Алтай; Содержание ограничения (обременения): В соответствии со ст. 65 Водного кодекса Российской Федерации (ч.15 ст.65 федерального закона от 03.06.2006 N 74-ФЗ "Водный кодекс Российской Федерации" (ред. от 08.12.2020) в границах водоохранных зон запрещаются: 1) использование сточных вод в целях регулирования плодородия почв (в ред. Федерального закона от 21.10.2013 N 282-ФЗ); 2) размещение кладбищ, скотомогильников, объектов размещения отходов производства и потребления, химических, взрывчатых, токсичных, отравляющих и ядовитых веществ, пунктов захоронения радиоактивных отходов (в ред. Федеральных законов от 11.07.2011 N 190-ФЗ, от 29.12.2014 N 458-ФЗ); 3) осуществление авиационных мер по борьбе с вредными организмами (в ред. Федерального закона от 21.10.2013 N 282-ФЗ); 4) движение и стоянка транспортных средств (кроме специальных транспортных средств), за исключением их движения по дорогам и стоянки на дорогах и в специально оборудованных местах, имеющих твердое покрытие; 5) строительство и реконструкция автозаправочных станций, складов горюче-смазочных материалов (за исключением случаев, если автозаправочные станции, склады горюче-смазочных материалов размещены на территориях портов, инфраструктуры внутренних водных путей, в том числе баз (сооружений) для стоянки маломерных судов, объектов органов федеральной службы безопасности, станций технического обслуживания, используемых для технического осмотра и ремонта транспортных средств, осуществление мойки транспортных средств (п. 5 в ред. Федерального закона от 02.08.2019 N 294-ФЗ); 6) хранение пестицидов и агрохимикатов (за исключением хранения агрохимикатов в специализированных хранилищах на территориях морских портов за пределами границ прибрежных защитных полос), применение пестицидов и агрохимикатов (п. 6 в ред. Федерального закона от 08.12.2020 N 416-ФЗ); 7) сброс сточных, в том числе дренажных, вод (п. 7 введен Федеральным законом от 21.10.2013 N 282-ФЗ); 8) разведка и добыча общераспространенных полезных ископаемых (за исключением случаев, если разведка и добыча общераспространенных полезных ископаемых осуществляются пользователями недр, осуществляющими разведку и добычу иных видов полезных ископаемых, в границах предоставленных им в соответствии с законодательством Российской Федерации о недрах горных отводов и (или) геологических отводов на основании

полное наименование должности	подпись	инициалы, фамилия
-------------------------------	---------	-------------------

М.П.

Земельный участок			
вид объекта недвижимости			
Лист № 2 раздела 4.1	Всего листов раздела 4.1: 2	Всего разделов: 8	Всего листов выписки: 13
27.01.2022г. № КУВИ-001/2022-10729301			
Кадастровый номер:		04:03:070501:520	
		<p>утвержденного технического проекта в соответствии со статьей 19.1 Закона Российской Федерации от 21 февраля 1992 года N 2395-1 "О недрах") (п. 8 введен Федеральным законом от 21.10.2013 N 282-ФЗ).; Реестровый номер границы: 04:03-6.332;  Вид объекта реестра границ: Зона с особыми условиями использования территории; Вид зоны по документу: Прибрежная защитная полоса реки Бия от с. Кебезень до границы с Алтайским краем на территории Республики Алтай; Тип зоны: Прибрежная защитная полоса</p>	

полное наименование должности	подпись	инициалы, фамилия

М.П.

## Выписка из Единого государственного реестра недвижимости об объекте недвижимости

## Сведения о частях земельного участка

Земельный участок			
вид объекта недвижимости			
Лист № 1 раздела 4.2	Всего листов раздела 4.2: 1	Всего разделов: 8	Всего листов выписки: 13
27.01.2022г. № КУВИ-001/2022-10729301			
Кадастровый номер:		04:03:070501:520	

Сведения о характерных точках границы части (частей) земельного участка				
Учетный номер части: 04:03:070501:520/1				
Система координат МСК-04, зона 2				
Номер точки	Координаты, м		Описание закрепления на местности	Средняя квадратичная погрешность определения координат характерных точек границ земельного участка, м
	X	Y		
1	2	3	4	5
1	641155.82	2205791.99	-	-
2	641152.68	2205799.37	-	0.12
3	641185.39	2205811.88	-	0.12
4	641189.48	2205800.83	-	-
5	641155.82	2205791.99	-	-

полное наименование должности	подпись	инициалы, фамилия

М.П.

Выписка из Единого государственного реестра недвижимости об объекте недвижимости

Сведения о характеристиках объекта недвижимости

На основании запроса от 26.01.2022, поступившего на рассмотрение 26.01.2022, сообщаем, что согласно записям Единого государственного реестра недвижимости:

Раздел 1 Лист 1

Земельный участок			
вид объекта недвижимости			

Лист № 1 раздела 1	Всего листов раздела 1: 4	Всего разделов: 6	Всего листов выписки: 10
--------------------	---------------------------	-------------------	--------------------------

27.01.2022г. № КУВИ-001/2022-10729314	
Кадастровый номер:	04:03:070501:496
Номер кадастрового квартала:	04:03:070501
Дата присвоения кадастрового номера:	11.06.2010

Ранее присвоенный государственный учетный номер:	данные отсутствуют
Местоположение:	Республика Алтай, Турочакский район, с. Кебезень, ул. Береговая-Заречье, 6 "В"
Площадь:	2074 +/- 32
Кадастровая стоимость, руб.:	370043.08
Кадастровые номера расположенных в пределах земельного участка объектов недвижимости:	04:03:070501:1035
Кадастровые номера объектов недвижимости, из которых образован объект недвижимости:	данные отсутствуют
Кадастровые номера образованных объектов недвижимости:	данные отсутствуют
Категория земель:	Земли населенных пунктов
Виды разрешенного использования:	Для индивидуального жилищного строительства
Сведения о кадастровом инженеру:	данные отсутствуют
Сведения о лесах, водных объектах и об иных природных объектах, расположенных в пределах земельного участка:	данные отсутствуют

полное наименование должности	подпись	инициалы, фамилия
-------------------------------	---------	-------------------

М.П.

Земельный участок			
вид объекта недвижимости			
Лист № 2 раздела 1	Всего листов раздела 1: 4	Всего разделов: 6	Всего листов выписки: 10
27.01.2022г. № КУВИ-001/2022-10729314			
Кадастровый номер:		04:03:070501:496	
Сведения о том, что земельный участок полностью расположен в границах зоны с особыми условиями использования территории, территории объекта культурного наследия, публичного сервитута:	<p>Земельный участок полностью расположен в границах зоны с реестровым номером 04:03-6.332 от 19.04.2021, ограничение использования земельного участка в пределах зоны: В соответствии со ст. 65 Водного кодекса Российской Федерации (ч.15 ст.65 федерального закона от 03.06.2006 N 74-ФЗ "Водный кодекс Российской Федерации" (ред. от 08.12.2020) в границах водоохранных зон запрещаются: 1) использование сточных вод в целях регулирования плодородия почв (в ред. Федерального закона от 21.10.2013 N 282-ФЗ); 2) размещение кладбищ, скотомогильников, объектов размещения отходов производства и потребления, химических, взрывчатых, токсичных, отравляющих и ядовитых веществ, пунктов захоронения радиоактивных отходов (в ред. Федеральных законов от 11.07.2011 N 190-ФЗ, от 29.12.2014 N 458-ФЗ); 3) осуществление авиационных мер по борьбе с вредными организмами (в ред. Федерального закона от 21.10.2013 N 282-ФЗ); 4) движение и стоянка транспортных средств (кроме специальных транспортных средств), за исключением их движения по дорогам и стоянки на дорогах и в специально оборудованных местах, имеющих твердое покрытие; 5) строительство и реконструкция автозаправочных станций, складов горюче-смазочных материалов (за исключением случаев, если автозаправочные станции, склады горюче-смазочных материалов размещены на территориях портов, инфраструктуры внутренних водных путей, в том числе баз (сооружений) для стоянки маломерных судов, объектов органов федеральной службы безопасности), станций технического обслуживания, используемых для технического осмотра и ремонта транспортных средств, осуществление мойки транспортных средств (п. 5 в ред. Федерального закона от 02.08.2019 N 294-ФЗ); 6) хранение пестицидов и агрохимикатов (за исключением хранения агрохимикатов в специализированных хранилищах на территориях морских портов за пределами границ прибрежных защитных полос), применение пестицидов и агрохимикатов (п. 6 в ред. Федерального закона от 08.12.2020 N 416-ФЗ); 7) сброс сточных, в том числе дренажных, вод (п. 7 введен Федеральным законом от 21.10.2013 N 282-ФЗ); 8) разведка и добыча общераспространенных полезных ископаемых (за исключением случаев, если разведка и добыча общераспространенных полезных ископаемых осуществляются пользователями недр, осуществляющими разведку и добычу иных видов полезных ископаемых, в границах предоставленных им в соответствии с законодательством Российской Федерации о недрах горных отводов и (или) геологических отводов на основании утвержденного технического проекта в соответствии со статьей 19.1 Закона Российской Федерации от 21 февраля 1992 года N 2395-1 "О недрах") (п. 8 введен Федеральным законом от 21.10.2013 N 282-ФЗ)., вид/наименование: Прибрежная защитная полоса реки Бия от с. Кебезень до границы с Алтайским краем на территории Республики Алтай, тип: Прибрежная защитная полоса, решения:</p> <p>1. дата решения: 31.10.2019, номер решения: 856, наименование ОГВ/ОМСУ: Министерство природных ресурсов, экологии и туризма Республики Алтай</p> <p>2. дата решения: 19.03.2021, номер решения: 2385, наименование ОГВ/ОМСУ: Министерство природных ресурсов, экологии и туризма Республики Алтай</p>		
Сведения о том, что земельный участок расположен в границах особой экономической зоны, территории опережающего социально-экономического развития, зоны территориального развития в Российской Федерации, игровой зоны:	данные отсутствуют		

полное наименование должности	подпись	инициалы, фамилия
-------------------------------	---------	-------------------

М.П.

Земельный участок		
вид объекта недвижимости		
Лист № 3 раздела 1	Всего листов раздела 1: 4	Всего разделов: 6
Всего листов выписки: 10		
27.01.2022г. № КУВИ-001/2022-10729314		
Кадастровый номер:	04:03:070501:496	
Сведения о том, что земельный участок расположен в границах особо охраняемой природной территории, охотничьих угодий, лесничеств:	данные отсутствуют	
Сведения о результатах проведения государственного земельного надзора:	данные отсутствуют	
Сведения о расположении земельного участка в границах территории, в отношении которой утвержден проект межевания территории:	данные отсутствуют	
Условный номер земельного участка:	данные отсутствуют	
Сведения о принятии акта и (или) заключении договора, предусматривающих предоставление в соответствии с земельным законодательством исполнительным органом государственным органом власти или органом местного самоуправления, находящегося в государственной или муниципальной собственности земельного участка для строительства наемного дома социального использования или наемного дома коммерческого использования:	данные отсутствуют	
Сведения о том, что земельный участок или земельные участки образованы на основании решения об изъятии земельного участка и (или) расположенного на нем объекта недвижимости для государственных или муниципальных нужд:	данные отсутствуют	
Сведения о том, что земельный участок образован из земель или земельного участка, государственная собственность на которые не разграничена:	данные отсутствуют	
Сведения о наличии земельного спора о местоположении границ земельных участков:	данные отсутствуют	
Статус записи об объекте недвижимости:	Сведения об объекте недвижимости имеют статус "актуальные"	
Особые отметки:	Сведения об ограничениях права на объект недвижимости, обременениях данного объекта, не зарегистрированных в реестре прав, ограничений прав и обременений недвижимого имущества: вид ограничения (обременения): ограничения прав на земельный участок, предусмотренные статьями 56, 56.1 Земельного кодекса Российской Федерации; срок действия: с 19.04.2021; реквизиты документа-основания: приказ "Об определении береговых линий, границ водоохранных зон и границ прибрежных защитных полос реки Бия от с. Кебезень до границы с Алтайским краем на территории Республики Алтай" от 31.10.2019 № 856 выдан: Министерство природных ресурсов, экологии и туризма Республики Алтай; сопроводительное письмо от 19.03.2021 № 2385 выдан: Министерство природных ресурсов, экологии и туризма Республики Алтай. Сведения, необходимые для заполнения раздела: 4 -	
полное наименование должности	подпись	инициалы, фамилия

М.П.

Земельный участок			
вид объекта недвижимости			
Лист № 4 раздела 1	Всего листов раздела 1: 4	Всего разделов: 6	Всего листов выписки: 10
27.01.2022г. № КУВИ-001/2022-10729314			
Кадастровый номер:		04:03:070501:496	
		Сведения о частях земельного участка, отсутствуют.	
Получатель выписки:		Прокопьев Андрей Павлович, действующий(ая) на основании документа "" АДМИНИСТРАЦИЯ МУНИЦИПАЛЬНОГО ОБРАЗОВАНИЯ "ТУРОЧАКСКИЙ РАЙОН"	

полное наименование должности	подпись	инициалы, фамилия

М.П.



## Выписка из Единого государственного реестра недвижимости об объекте недвижимости

## Сведения о зарегистрированных правах

Земельный участок			
вид объекта недвижимости			
Лист № 1 раздела 2	Всего листов раздела 2: 2	Всего разделов: 6	Всего листов выписки: 10
27.01.2022г. № КУВИ-001/2022-10729314			
Кадастровый номер:		04:03:070501:496	

1	Правообладатель (правообладатели):	1.1	
2	Вид, номер, дата и время государственной регистрации права:	2.1	Собственность 04-02-02/019/2011-13 11.10.2011 00:00:00
3	Сведения об осуществлении государственной регистрации сделки, права без необходимого в силу закона согласия третьего лица, органа:	3.1	данные отсутствуют
4	Ограничение прав и обременение объекта недвижимости:	не зарегистрировано	
5	Договоры участия в долевом строительстве:	не зарегистрировано	
6	Заявленные в судебном порядке права требования:	данные отсутствуют	
7	Сведения о возражении в отношении зарегистрированного права:	данные отсутствуют	
8	Сведения о наличии решения об изъятии объекта недвижимости для государственных и муниципальных нужд:	данные отсутствуют	
9	Сведения о невозможности государственной регистрации без личного участия правообладателя или его законного представителя:	данные отсутствуют	
10	Правопритязания и сведения о наличии поступивших, но не рассмотренных заявлений о проведении государственной регистрации права (перехода, прекращения права), ограничения права или обременения объекта недвижимости, сделки в отношении объекта недвижимости:	отсутствуют	

полное наименование должности	подпись	инициалы, фамилия
-------------------------------	---------	-------------------

М.П.

Земельный участок			
вид объекта недвижимости			
Лист № 2 раздела 2	Всего листов раздела 2: 2	Всего разделов: 6	Всего листов выписки: 10
27.01.2022г. № КУВИ-001/2022-10729314			
Кадастровый номер:		04:03:070501:496	
11	Сведения о невозможности государственной регистрации перехода, прекращения, ограничения права на земельный участок из земель сельскохозяйственного назначения:	данные отсутствуют	

полное наименование должности	подпись	инициалы, фамилия
-------------------------------	---------	-------------------

М.П.

Выписка из Единого государственного реестра недвижимости об объекте недвижимости  
 Описание местоположения земельного участка

Земельный участок			
вид объекта недвижимости			
Лист № 1 раздела 3	Всего листов раздела 3: 1	Всего разделов: 6	Всего листов выписки: 10
27.01.2022г. № КУВИ-001/2022-10729314			
Кадастровый номер:		04:03:070501:496	

План (чертеж, схема) земельного участка



Масштаб 1:600

Условные обозначения:

полное наименование должности	подпись	инициалы, фамилия

М.П.

## Выписка из Единого государственного реестра недвижимости об объекте недвижимости

## Описание местоположения земельного участка

Земельный участок			
вид объекта недвижимости			
Лист № 1 раздела 3.1	Всего листов раздела 3.1: 1	Всего разделов: 6	Всего листов выписки: 10
27.01.2022г. № КУВИ-001/2022-10729314			
Кадастровый номер:		04:03:070501:496	

Описание местоположения границ земельного участка							
№ п/п	Номер точки		Дирекционный угол	Горизонтальное проложение, м	Описание закрепления на местности	Кадастровые номера смежных участков	Сведения об адресах правообладателей смежных земельных участков
	началь ная	конечн ая					
1	2	3	4	5	6	7	8
1	1.1.1	1.1.2	291°13.9'	47.39	данные отсутствуют	04:03:070501:494	Россия, Республика Алтай, Турочакский район, с. Турочак, ул. им. И.И. Казанцева, д.41
2	1.1.2	1.1.3	21°13.8'	43.77	данные отсутствуют	данные отсутствуют	данные отсутствуют
3	1.1.3	1.1.4	111°13.6'	47.4	данные отсутствуют	данные отсутствуют	данные отсутствуют
4	1.1.4	1.1.1	201°14.5'	43.77	данные отсутствуют	данные отсутствуют	данные отсутствуют

полное наименование должности	подпись	инициалы, фамилия
-------------------------------	---------	-------------------

М.П.

## Выписка из Единого государственного реестра недвижимости об объекте недвижимости

## Описание местоположения земельного участка

Земельный участок			
вид объекта недвижимости			
Лист № 1 раздела 3.2	Всего листов раздела 3.2: 1	Всего разделов: 6	Всего листов выписки: 10
27.01.2022г. № КУВИ-001/2022-10729314			
Кадастровый номер:		04:03:070501:496	

Сведения о характерных точках границы земельного участка				
Система координат 04.2				
Номер точки	Координаты, м		Описание закрепления на местности	Средняя квадратичная погрешность определения координат характерных точек границ земельного участка, м
	X	Y		
1	2	3	4	5
1	641105.75	2205772.53	-	0.12
2	641122.91	2205728.36	-	0.12
3	641163.71	2205744.21	-	0.12
4	641146.55	2205788.39	-	0.12
5	641105.75	2205772.53	-	0.12

полное наименование должности	подпись	инициалы, фамилия

М.П.

Выписка из Единого государственного реестра недвижимости об объекте недвижимости  
Сведения о частях земельного участка

Земельный участок			
вид объекта недвижимости			
Лист № 1 раздела 4.1	Всего листов раздела 4.1: 1	Всего разделов: 6	Всего листов выписки: 10
27.01.2022г. № КУВИ-001/2022-10729314			
Кадастровый номер:		04:03:070501:496	

Учетный номер части	Площадь, м2	Содержание ограничения в использовании или ограничения права на объект недвижимости или обременения объекта недвижимости
1	2	3
	Весь	<p>вид ограничения (обременения): ограничения прав на земельный участок, предусмотренные статьями 56, 56.1 Земельного кодекса Российской Федерации; Срок действия: с 2021-04-19; реквизиты документа-основания: приказ "Об определении береговых линий, границ водоохранных зон и границ прибрежных защитных полос реки Бия от с. Кебезень до границы с Алтайским краем на территории Республики Алтай" от 31.10.2019 № 856 выдан: Министерство природных ресурсов, экологии и туризма Республики Алтай; сопроводительное письмо от 19.03.2021 № 2385 выдан: Министерство природных ресурсов, экологии и туризма Республики Алтай; Содержание ограничения (обременения): В соответствии со ст. 65 Водного кодекса Российской Федерации (ч.15 ст.65 федерального закона от 03.06.2006 N 74-ФЗ "Водный кодекс Российской Федерации" (ред. от 08.12.2020) в границах водоохранных зон запрещаются: 1) использование сточных вод в целях регулирования плодородия почв (в ред. Федерального закона от 21.10.2013 N 282-ФЗ); 2) размещение кладбищ, скотомогильников, объектов размещения отходов производства и потребления, химических, взрывчатых, токсичных, отравляющих и ядовитых веществ, пунктов захоронения радиоактивных отходов (в ред. Федеральных законов от 11.07.2011 N 190-ФЗ, от 29.12.2014 N 458-ФЗ); 3) осуществление авиационных мер по борьбе с вредными организмами (в ред. Федерального закона от 21.10.2013 N 282-ФЗ); 4) движение и стоянка транспортных средств (кроме специальных транспортных средств), за исключением их движения по дорогам и стоянки на дорогах и в специально оборудованных местах, имеющих твердое покрытие; 5) строительство и реконструкция автозаправочных станций, складов горюче-смазочных материалов (за исключением случаев, если автозаправочные станции, склады горюче-смазочных материалов размещены на территориях портов, инфраструктуры внутренних водных путей, в том числе баз (сооружений) для стоянки маломерных судов, объектов органов федеральной службы безопасности), станций технического обслуживания, используемых для технического осмотра и ремонта транспортных средств, осуществление мойки транспортных средств (п. 5 в ред. Федерального закона от 02.08.2019 N 294-ФЗ); 6) хранение пестицидов и агрохимикатов (за исключением хранения агрохимикатов в специализированных хранилищах на территориях морских портов за пределами границ прибрежных защитных полос), применение пестицидов и агрохимикатов (п. 6 в ред. Федерального закона от 08.12.2020 N 416-ФЗ); 7) сброс сточных, в том числе дренажных, вод (п. 7 введен Федеральным законом от 21.10.2013 N 282-ФЗ); 8) разведка и добыча общераспространенных полезных ископаемых (за исключением случаев, если разведка и добыча общераспространенных полезных ископаемых осуществляются пользователями недр, осуществляющими разведку и добычу иных видов полезных ископаемых, в границах предоставленных им в соответствии с законодательством Российской Федерации о недрах горных отводов и (или) геологических отводов на основании утвержденного технического проекта в соответствии со статьей 19.1 Закона Российской Федерации от 21 февраля 1992 года N 2395-1 "О недрах") (п. 8 введен Федеральным законом от 21.10.2013 N 282-ФЗ).; Реестровый номер границы: 04:03-6.332; Вид объекта реестра границ: Зона с особыми условиями использования территории; Вид зоны по документу: Прибрежная защитная полоса реки Бия от с. Кебезень до границы с Алтайским краем на территории Республики Алтай; Тип зоны: Прибрежная защитная полоса</p>

полное наименование должности	подпись	инициалы, фамилия
-------------------------------	---------	-------------------

М.П.

Выписка из Единого государственного реестра недвижимости об объекте недвижимости

Сведения о характеристиках объекта недвижимости

На основании запроса от 26.01.2022, поступившего на рассмотрение 26.01.2022, сообщаем, что согласно записям Единого государственного реестра недвижимости:

Раздел 1 Лист 1

Земельный участок			
вид объекта недвижимости			

Лист № 1 раздела 1	Всего листов раздела 1: 4	Всего разделов: 8	Всего листов выписки: 13
--------------------	---------------------------	-------------------	--------------------------

26.01.2022г. № КУВИ-001/2022-10729299	
Кадастровый номер:	04:03:070501:494
Номер кадастрового квартала:	04:03:070501
Дата присвоения кадастрового номера:	11.06.2010

Ранее присвоенный государственный учетный номер:	данные отсутствуют
Местоположение:	Республика Алтай, Турочакский район, с. Кебезень, ул. Береговая-Заречье, 6 "Б"
Площадь:	2010 +/- 31
Кадастровая стоимость, руб.:	358624.2
Кадастровые номера расположенных в пределах земельного участка объектов недвижимости:	04:03:070501:951
Кадастровые номера объектов недвижимости, из которых образован объект недвижимости:	данные отсутствуют
Кадастровые номера образованных объектов недвижимости:	данные отсутствуют
Категория земель:	Земли населенных пунктов
Виды разрешенного использования:	Для индивидуального жилищного строительства
Сведения о кадастровом инженеру:	данные отсутствуют
Сведения о лесах, водных объектах и об иных природных объектах, расположенных в пределах земельного участка:	данные отсутствуют

полное наименование должности	подпись	инициалы, фамилия
-------------------------------	---------	-------------------

М.П.

Земельный участок			
вид объекта недвижимости			
Лист № 2 раздела 1	Всего листов раздела 1: 4	Всего разделов: 8	Всего листов выписки: 13
26.01.2022г. № КУВИ-001/2022-10729299			
Кадастровый номер:		04:03:070501:494	
Сведения о том, что земельный участок полностью расположен в границах зоны с особыми условиями использования территории, территории объекта культурного наследия, публичного сервитута:		<p>Земельный участок полностью расположен в границах зоны с реестровым номером 04:03-6.332 от 19.04.2021, ограничение использования земельного участка в пределах зоны: В соответствии со ст. 65 Водного кодекса Российской Федерации (ч.15 ст.65 федерального закона от 03.06.2006 N 74-ФЗ "Водный кодекс Российской Федерации" (ред. от 08.12.2020) в границах водоохранных зон запрещаются: 1) использование сточных вод в целях регулирования плодородия почв (в ред. Федерального закона от 21.10.2013 N 282-ФЗ); 2) размещение кладбищ, скотомогильников, объектов размещения отходов производства и потребления, химических, взрывчатых, токсичных, отравляющих и ядовитых веществ, пунктов захоронения радиоактивных отходов (в ред. Федеральных законов от 11.07.2011 N 190-ФЗ, от 29.12.2014 N 458-ФЗ); 3) осуществление авиационных мер по борьбе с вредными организмами (в ред. Федерального закона от 21.10.2013 N 282-ФЗ); 4) движение и стоянка транспортных средств (кроме специальных транспортных средств), за исключением их движения по дорогам и стоянки на дорогах и в специально оборудованных местах, имеющих твердое покрытие; 5) строительство и реконструкция автозаправочных станций, складов горюче-смазочных материалов (за исключением случаев, если автозаправочные станции, склады горюче-смазочных материалов размещены на территориях портов, инфраструктуры внутренних водных путей, в том числе баз (сооружений) для стоянки маломерных судов, объектов органов федеральной службы безопасности), станций технического обслуживания, используемых для технического осмотра и ремонта транспортных средств, осуществление мойки транспортных средств (п. 5 в ред. Федерального закона от 02.08.2019 N 294-ФЗ); 6) хранение пестицидов и агрохимикатов (за исключением хранения агрохимикатов в специализированных хранилищах на территориях морских портов за пределами границ прибрежных защитных полос), применение пестицидов и агрохимикатов (п. 6 в ред. Федерального закона от 08.12.2020 N 416-ФЗ); 7) сброс сточных, в том числе дренажных, вод (п. 7 введен Федеральным законом от 21.10.2013 N 282-ФЗ); 8) разведка и добыча общераспространенных полезных ископаемых (за исключением случаев, если разведка и добыча общераспространенных полезных ископаемых осуществляются пользователями недр, осуществляющими разведку и добычу иных видов полезных ископаемых, в границах предоставленных им в соответствии с законодательством Российской Федерации о недрах горных отводов и (или) геологических отводов на основании утвержденного технического проекта в соответствии со статьей 19.1 Закона Российской Федерации от 21 февраля 1992 года N 2395-1 "О недрах") (п. 8 введен Федеральным законом от 21.10.2013 N 282-ФЗ)., вид/наименование: Прибрежная защитная полоса реки Бия от с. Кебезень до границы с Алтайским краем на территории Республики Алтай, тип: Прибрежная защитная полоса, решения:</p> <p>1. дата решения: 31.10.2019, номер решения: 856, наименование ОГВ/ОМСУ: Министерство природных ресурсов, экологии и туризма Республики Алтай</p> <p>2. дата решения: 19.03.2021, номер решения: 2385, наименование ОГВ/ОМСУ: Министерство природных ресурсов, экологии и туризма Республики Алтай</p>	
Сведения о том, что земельный участок расположен в границах особой экономической зоны, территории опережающего социально-экономического развития, зоны территориального развития в Российской Федерации, игровой зоны:		данные отсутствуют	

полное наименование должности	подпись	инициалы, фамилия
-------------------------------	---------	-------------------

М.П.



Земельный участок			
вид объекта недвижимости			
Лист № 3 раздела 1	Всего листов раздела 1: 4	Всего разделов: 8	Всего листов выписки: 13
26.01.2022г. № КУВИ-001/2022-10729299			
Кадастровый номер:		04:03:070501:494	
Сведения о том, что земельный участок расположен в границах особо охраняемой природной территории, охотничьих угодий, лесничеств:		данные отсутствуют	
Сведения о результатах проведения государственного земельного надзора:		данные отсутствуют	
Сведения о расположении земельного участка в границах территории, в отношении которой утвержден проект межевания территории:		данные отсутствуют	
Условный номер земельного участка:		данные отсутствуют	
Сведения о принятии акта и (или) заключении договора, предусматривающих предоставление в соответствии с земельным законодательством исполнительным органом государственным органом власти или органом местного самоуправления, находящегося в государственной или муниципальной собственности земельного участка для строительства наемного дома социального использования или наемного дома коммерческого использования:		данные отсутствуют	
Сведения о том, что земельный участок или земельные участки образованы на основании решения об изъятии земельного участка и (или) расположенного на нем объекта недвижимости для государственных или муниципальных нужд:		данные отсутствуют	
Сведения о том, что земельный участок образован из земель или земельного участка, государственная собственность на которые не разграничена:		данные отсутствуют	
Сведения о наличии земельного спора о местоположении границ земельных участков:		данные отсутствуют	
Статус записи об объекте недвижимости:		Сведения об объекте недвижимости имеют статус "актуальные"	
Особые отметки:		Сведения об ограничениях права на объект недвижимости, обременениях данного объекта, не зарегистрированных в реестре прав, ограничений прав и обременений недвижимого имущества: вид ограничения (обременения): ограничения прав на земельный участок, предусмотренные статьями 56, 56.1 Земельного кодекса Российской Федерации; срок действия: с 12.12.2016; реквизиты документа-основания: zONE_9F9C3BC7-1798-4B47-A632-DDED52082F71 от 29.10.2013 № 6/н выдан: ООО "Геокад+". вид ограничения (обременения): ограничения прав на земельный участок, предусмотренные статьями 56, 56.1 Земельного кодекса Российской Федерации; срок действия: с 19.04.2021; реквизиты документа-основания: приказ "Об определении береговых линий, границ водоохранных зон и	
полное наименование должности		подпись	
		инициалы, фамилия	

М.П.

Земельный участок			
вид объекта недвижимости			
Лист № 4 раздела 1	Всего листов раздела 1: 4	Всего разделов: 8	Всего листов выписки: 13
26.01.2022г. № КУВИ-001/2022-10729299			
Кадастровый номер:	04:03:070501:494		
	границ прибрежных защитных полос реки Бия от с. Кебезень до границы с Алтайским краем на территории Республики Алтай" от 31.10.2019 № 856 выдан: Министерство природных ресурсов, экологии и туризма Республики Алтай; сопроводительное письмо от 19.03.2021 № 2385 выдан: Министерство природных ресурсов, экологии и туризма Республики Алтай.		
Получатель выписки:	Прокопьев Андрей Павлович, действующий(ая) на основании документа "" АДМИНИСТРАЦИЯ МУНИЦИПАЛЬНОГО ОБРАЗОВАНИЯ "ТУРОЧАКСКИЙ РАЙОН"		

полное наименование должности	подпись	инициалы, фамилия

М.П.

## Выписка из Единого государственного реестра недвижимости об объекте недвижимости

## Сведения о зарегистрированных правах

Земельный участок			
вид объекта недвижимости			
Лист № 1 раздела 2	Всего листов раздела 2: 2	Всего разделов: 8	Всего листов выписки: 13
26.01.2022г. № КУВИ-001/2022-10729299			
Кадастровый номер:		04:03:070501:494	

1	Правообладатель (правообладатели):	1.1	
2	Вид, номер, дата и время государственной регистрации права:	2.1	Собственность 04-02-02/036/2011-404 20.09.2011 00:00:00
3	Сведения об осуществлении государственной регистрации сделки, права без необходимого в силу закона согласия третьего лица, органа:	3.1	данные отсутствуют
4	Ограничение прав и обременение объекта недвижимости:	не зарегистрировано	
5	Договоры участия в долевом строительстве:	не зарегистрировано	
6	Заявленные в судебном порядке права требования:	данные отсутствуют	
7	Сведения о возражении в отношении зарегистрированного права:	данные отсутствуют	
8	Сведения о наличии решения об изъятии объекта недвижимости для государственных и муниципальных нужд:	данные отсутствуют	
9	Сведения о невозможности государственной регистрации без личного участия правообладателя или его законного представителя:	данные отсутствуют	
10	Правопритязания и сведения о наличии поступивших, но не рассмотренных заявлений о проведении государственной регистрации права (перехода, прекращения права), ограничения права или обременения объекта недвижимости, сделки в отношении объекта недвижимости:	отсутствуют	

полное наименование должности	подпись	инициалы, фамилия
-------------------------------	---------	-------------------

М.П.

Земельный участок			
вид объекта недвижимости			
Лист № 2 раздела 2	Всего листов раздела 2: 2	Всего разделов: 8	Всего листов выписки: 13
26.01.2022г. № КУВИ-001/2022-10729299			
Кадастровый номер:		04:03:070501:494	
11	Сведения о невозможности государственной регистрации перехода, прекращения, ограничения права на земельный участок из земель сельскохозяйственного назначения:	данные отсутствуют	

полное наименование должности	подпись	инициалы, фамилия
-------------------------------	---------	-------------------

М.П.

Выписка из Единого государственного реестра недвижимости об объекте недвижимости

Описание местоположения земельного участка

Земельный участок			
вид объекта недвижимости			
Лист № 1 раздела 3	Всего листов раздела 3: 1	Всего разделов: 8	Всего листов выписки: 13
26.01.2022г. № КУВИ-001/2022-10729299			
Кадастровый номер:		04:03:070501:494	

План (чертеж, схема) земельного участка



Масштаб 1:600

Условные обозначения:

полное наименование должности	подпись	инициалы, фамилия

М.П.

## Выписка из Единого государственного реестра недвижимости об объекте недвижимости

## Описание местоположения земельного участка

Земельный участок			
вид объекта недвижимости			
Лист № 1 раздела 3.1	Всего листов раздела 3.1: 1	Всего разделов: 8	Всего листов выписки: 13
26.01.2022г. № КУВИ-001/2022-10729299			
Кадастровый номер:		04:03:070501:494	

Описание местоположения границ земельного участка							
№ п/п	Номер точки		Дирекционный угол	Горизонтальное проложение, м	Описание закрепления на местности	Кадастровые номера смежных участков	Сведения об адресах правообладателей смежных земельных участков
	началь ная	конечн ая					
1	2	3	4	5	6	7	8
1	1.1.1	1.1.2	21°13.8'	42.42	данные отсутствуют	данные отсутствуют	данные отсутствуют
2	1.1.2	1.1.3	111°13.9'	47.39	данные отсутствуют	04:03:070501:496	Россия, Республика Алтай, Турочакский район, с. Турочак, ул. Советская, д.133
3	1.1.3	1.1.4	201°13.5'	42.43	данные отсутствуют	данные отсутствуют	данные отсутствуют
4	1.1.4	1.1.1	291°14.5'	47.39	данные отсутствуют	данные отсутствуют	данные отсутствуют

полное наименование должности	подпись	инициалы, фамилия

М.П.

## Выписка из Единого государственного реестра недвижимости об объекте недвижимости

## Описание местоположения земельного участка

Земельный участок			
вид объекта недвижимости			
Лист № 1 раздела 3.2	Всего листов раздела 3.2: 1	Всего разделов: 8	Всего листов выписки: 13
26.01.2022г. № КУВИ-001/2022-10729299			
Кадастровый номер:		04:03:070501:494	

Сведения о характерных точках границы земельного участка				
Система координат 04.2				
Номер точки	Координаты, м		Описание закрепления на местности	Средняя квадратичная погрешность определения координат характерных точек границ земельного участка, м
	X	Y		
1	2	3	4	5
1	641083.37	2205713	-	0.12
2	641066.2	2205757.17	-	0.12
3	641105.75	2205772.53	-	0.12
4	641122.91	2205728.36	-	0.12
5	641083.37	2205713	-	0.12

полное наименование должности	подпись	инициалы, фамилия

М.П.

Выписка из Единого государственного реестра недвижимости об объекте недвижимости  
Сведения о частях земельного участка


Земельный участок			
вид объекта недвижимости			

Лист № 1 раздела 4	Всего листов раздела 4: 1	Всего разделов: 8	Всего листов выписки: 13
--------------------	---------------------------	-------------------	--------------------------

26.01.2022г. № КУВИ-001/2022-10729299

Кадастровый номер: 04:03:070501:494

План (чертеж, схема) части земельного участка | Учетный номер части: 04:03:070501:494/1



Масштаб 1:200 | Условные обозначения:

полное наименование должности	подпись	инициалы, фамилия
-------------------------------	---------	-------------------

М.П.



## Выписка из Единого государственного реестра недвижимости об объекте недвижимости

## Сведения о частях земельного участка

Земельный участок			
вид объекта недвижимости			
Лист № 1 раздела 4.1	Всего листов раздела 4.1: 2	Всего разделов: 8	Всего листов выписки: 13
26.01.2022г. № КУВИ-001/2022-10729299			
Кадастровый номер:		04:03:070501:494	
Учетный номер части	Площадь, м2	Содержание ограничения в использовании или ограничения права на объект недвижимости или обременения объекта недвижимости	
1	2	3	
04:03:070501:494/1	6	вид ограничения (обременения): ограничения прав на земельный участок, предусмотренные статьями 56, 56.1 Земельного кодекса Российской Федерации; Срок действия: с 2016-12-12; реквизиты документа-основания: zONE_9F9C3BC7-1798-4B47-A632-DDED52082F71 от 29.10.2013 № б/н выдан: ООО "Геокад+"; Содержание ограничения (обременения): Ограничения использования земель установлены в соответствии с Правилами установления охранных зон объектов электросетевого хозяйства и особых условий использования земельных участков, расположенных в границах таких зон утвержденных Постановлением Правительства РФ от 24.02.2009г. №160 Наименование: Охранная зона линии электропередач Л-17-3 ОАО «МРСК Сибири» Протяженность: 7019,4 м; Реестровый номер границы: 04.03.2.15	
	Весь	вид ограничения (обременения): ограничения прав на земельный участок, предусмотренные статьями 56, 56.1 Земельного кодекса Российской Федерации; Срок действия: с 2021-04-19; реквизиты документа-основания: приказ "Об определении береговых линий, границ водоохранных зон и границ прибрежных защитных полос реки Бия от с. Кебезень до границы с Алтайским краем на территории Республики Алтай" от 31.10.2019 № 856 выдан: Министерство природных ресурсов, экологии и туризма Республики Алтай; сопроводительное письмо от 19.03.2021 № 2385 выдан: Министерство природных ресурсов, экологии и туризма Республики Алтай; Содержание ограничения (обременения): В соответствии со ст. 65 Водного кодекса Российской Федерации (ч.15 ст.65 федерального закона от 03.06.2006 N 74-ФЗ "Водный кодекс Российской Федерации" (ред. от 08.12.2020) в границах водоохранных зон запрещаются: 1) использование сточных вод в целях регулирования плодородия почв (в ред. Федерального закона от 21.10.2013 N 282-ФЗ); 2) размещение кладбищ, скотомогильников, объектов размещения отходов производства и потребления, химических, взрывчатых, токсичных, отравляющих и ядовитых веществ, пунктов захоронения радиоактивных отходов (в ред. Федеральных законов от 11.07.2011 N 190-ФЗ, от 29.12.2014 N 458-ФЗ); 3) осуществление авиационных мер по борьбе с вредными организмами (в ред. Федерального закона от 21.10.2013 N 282-ФЗ); 4) движение и стоянка транспортных средств (кроме специальных транспортных средств), за исключением их движения по дорогам и стоянки на дорогах и в специально оборудованных местах, имеющих твердое покрытие; 5) строительство и реконструкция автозаправочных станций, складов горюче-смазочных материалов (за исключением случаев, если автозаправочные станции, склады горюче-смазочных материалов размещены на территориях портов, инфраструктуры внутренних водных путей, в том числе баз (сооружений) для стоянки маломерных судов, объектов органов федеральной службы безопасности, станций технического обслуживания, используемых для технического осмотра и ремонта транспортных средств, осуществление мойки транспортных средств (п. 5 в ред. Федерального закона от 02.08.2019 N 294-ФЗ); 6) хранение пестицидов и агрохимикатов (за исключением хранения агрохимикатов в специализированных хранилищах на территориях морских портов за пределами границ прибрежных защитных полос), применение пестицидов и агрохимикатов (п. 6 в ред. Федерального закона от 08.12.2020 N 416-ФЗ); 7) сброс сточных, в том числе дренажных, вод (п. 7 введен Федеральным законом от 21.10.2013 N 282-ФЗ); 8) разведка и добыча общераспространенных полезных ископаемых (за исключением случаев, если разведка и добыча общераспространенных полезных ископаемых осуществляются пользователями недр, осуществляющими разведку и добычу иных видов полезных ископаемых, в границах предоставленных им в соответствии с законодательством Российской Федерации о недрах горных отводов и (или) геологических отводов на основании	
полное наименование должности		подпись	инициалы, фамилия

М.П.

Земельный участок			
вид объекта недвижимости			
Лист № 2 раздела 4.1	Всего листов раздела 4.1: 2	Всего разделов: 8	Всего листов выписки: 13
26.01.2022г. № КУВИ-001/2022-10729299			
Кадастровый номер:		04:03:070501:494	
		<p>утвержденного технического проекта в соответствии со статьей 19.1 Закона Российской Федерации от 21 февраля 1992 года N 2395-1 "О недрах") (п. 8 введен Федеральным законом от 21.10.2013 N 282-ФЗ).; Реестровый номер границы: 04:03-6.332;  Вид объекта реестра границ: Зона с особыми условиями использования территории; Вид зоны по документу: Прибрежная защитная полоса реки Бия от с. Кебезень до границы с Алтайским краем на территории Республики Алтай; Тип зоны: Прибрежная защитная полоса</p>	

полное наименование должности	подпись	инициалы, фамилия

М.П.

Выписка из Единого государственного реестра недвижимости об объекте недвижимости  
Сведения о частях земельного участка

Земельный участок			
вид объекта недвижимости			
Лист № 1 раздела 4.2	Всего листов раздела 4.2: 1	Всего разделов: 8	Всего листов выписки: 13
26.01.2022г. № КУВИ-001/2022-10729299			
Кадастровый номер:		04:03:070501:494	

Сведения о характерных точках границы части (частей) земельного участка				
Учетный номер части: 04:03:070501:494/1				
Система координат МСК-04, зона 2				
Номер точки	Координаты, м		Описание закрепления на местности	Средняя квадратичная погрешность определения координат характерных точек границ земельного участка, м
	X	Y		
1	2	3	4	5
1	641082.85	2205763.63	-	-
2	641066.43	2205756.57	-	-
3	641066.2	2205757.17	-	0.12
4	641082.85	2205763.63	-	-

полное наименование должности	подпись	инициалы, фамилия

М.П.

**Филиал публично-правовой компании "Роскадастр" по Республике Алтай**  
полное наименование органа регистрации прав  
**Выписка из Единого государственного реестра недвижимости об объекте недвижимости**



**Сведения о характеристиках объекта недвижимости**

На основании запроса от 07.04.2023, поступившего на рассмотрение 07.04.2023, сообщаем, что согласно записям Единого государственного реестра недвижимости:

Раздел 1 Лист 1

<b>Земельный участок</b>			
<b>вид объекта недвижимости</b>			

Лист № 1 раздела 1	Всего листов раздела 1: 4	Всего разделов: 8	Всего листов выписки: 13
--------------------	---------------------------	-------------------	--------------------------

07.04.2023г. № КУВИ-001/2023-82332200	
Кадастровый номер:	04:03:070501:1474
Номер кадастрового квартала:	04:03:070501
Дата присвоения кадастрового номера:	25.03.2022

Ранее присвоенный государственный учетный номер:	данные отсутствуют
Адрес:	Российская Федерация, Республика Алтай, Турочакский район, с. Кебезень, ул. Береговая-Заречье, д. 3 А
Площадь:	1672 +/- 14
Кадастровая стоимость, руб.:	227392
Кадастровые номера расположенных в пределах земельного участка объектов недвижимости:	04:03:070501:916
Кадастровые номера объектов недвижимости, из которых образован объект недвижимости:	04:03:070501:523
Кадастровые номера образованных объектов недвижимости:	данные отсутствуют
Категория земель:	Земли населенных пунктов
Виды разрешенного использования:	Для ведения личного подсобного хозяйства
Сведения о кадастровом инженере:	5234, образование 2 земельных участков путем раздела земельного участка с кадастровым номером 04:03:070501:523, 06-02, 2022-02-25
Сведения о лесах, водных объектах и об иных природных объектах, расположенных в пределах земельного участка:	данные отсутствуют

полное наименование должности	подпись	инициалы, фамилия
-------------------------------	---------	-------------------

М.П.

Земельный участок			
вид объекта недвижимости			
Лист № 2 раздела 1	Всего листов раздела 1: 4	Всего разделов: 8	Всего листов выписки: 13
07.04.2023г. № КУВИ-001/2023-82332200			
Кадастровый номер:		04:03:070501:1474	
Сведения о том, что земельный участок полностью расположен в границах зоны с особыми условиями использования территории, территории объекта культурного наследия, публичного сервитута:	Земельный участок полностью расположен в границах зоны с реестровым номером 04:03-6.332 от 19.04.2021, ограничение использования земельного участка в пределах зоны: В соответствии со ст. 65 Водного кодекса Российской Федерации (ч.15 ст.65 федерального закона от 03.06.2006 N 74-ФЗ "Водный кодекс Российской Федерации" (ред. от 08.12.2020) в границах водоохраных зон запрещаются: 1) использование сточных вод в целях регулирования плодородия почв (в ред. Федерального закона от 21.10.2013 N 282-ФЗ); 2) размещение кладбищ, скотомогильников, объектов размещения отходов производства и потребления, химических, взрывчатых, токсичных, отравляющих и ядовитых веществ, пунктов захоронения радиоактивных отходов (в ред. Федеральных законов от 11.07.2011 N 190-ФЗ, от 29.12.2014 N 458-ФЗ); 3) осуществление авиационных мер по борьбе с вредными организмами (в ред. Федерального закона от 21.10.2013 N 282-ФЗ); 4) движение и стоянка транспортных средств (кроме специальных транспортных средств), за исключением их движения по дорогам и стоянки на дорогах и в специально оборудованных местах, имеющих твердое покрытие; 5) строительство и реконструкция автозаправочных станций, складов горюче-смазочных материалов (за исключением случаев, если автозаправочные станции, склады горюче-смазочных материалов размещены на территориях портов, инфраструктуры внутренних водных путей, в том числе баз (сооружений) для стоянки маломерных судов, объектов органов федеральной службы безопасности), станций технического обслуживания, используемых для технического осмотра и ремонта транспортных средств, осуществление мойки транспортных средств (п. 5 в ред. Федерального закона от 02.08.2019 N 294-ФЗ); 6) хранение пестицидов и агрохимикатов (за исключением хранения агрохимикатов в специализированных хранилищах на территориях морских портов за пределами границ прибрежных защитных полос), применение пестицидов и агрохимикатов (п. 6 в ред. Федерального закона от 08.12.2020 N 416-ФЗ); 7) сброс сточных, в том числе дренажных, вод (п. 7 введен Федеральным законом от 21.10.2013 N 282-ФЗ); 8) разведка и добыча общераспространенных полезных ископаемых (за исключением случаев, если разведка и добыча общераспространенных полезных ископаемых осуществляются пользователями недр, осуществляющими разведку и добычу иных видов полезных ископаемых, в границах предоставленных им в соответствии с законодательством Российской Федерации о недрах горных отводов и (или) геологических отводов на основании утвержденного технического проекта в соответствии со статьей 19.1 Закона Российской Федерации от 21 февраля 1992 года N 2395-1 "О недрах") (п. 8 введен Федеральным законом от 21.10.2013 N 282-ФЗ)., вид/наименование: Прибрежная защитная полоса реки Бия от с. Кебезень до границы с Алтайским краем на территории Республики Алтай, тип: Прибрежная защитная полоса, решения: 1. дата решения: 31.10.2019, номер решения: 856, наименование ОГВ/ОМСУ: Министерство природных ресурсов, экологии и туризма Республики Алтай 2.		
Сведения о том, что земельный участок полностью расположен в границах зоны с особыми условиями использования территории, территории объекта культурного наследия, публичного сервитута:	дата решения: 19.03.2021, номер решения: 2385, наименование ОГВ/ОМСУ: Министерство природных ресурсов, экологии и туризма Республики Алтай		

полное наименование должности	подпись	инициалы, фамилия

М.П.

Земельный участок			
вид объекта недвижимости			
Лист № 3 раздела 1	Всего листов раздела 1: 4	Всего разделов: 8	Всего листов выписки: 13
07.04.2023г. № КУВИ-001/2023-82332200			
Кадастровый номер:		04:03:070501:1474	
Сведения о том, что земельный участок расположен в границах особой экономической зоны, территории опережающего социально-экономического развития, зоны территориального развития в Российской Федерации, игровой зоны:	данные отсутствуют		
Сведения о том, что земельный участок расположен в границах особо охраняемой природной территории, охотничьих угодий, лесничеств:	данные отсутствуют		
Сведения о результатах проведения государственного земельного надзора:	данные отсутствуют		
Сведения о расположении земельного участка в границах территории, в отношении которой утвержден проект межевания территории:	данные отсутствуют		
Условный номер земельного участка:	данные отсутствуют		
Сведения о принятии акта и (или) заключении договора, предусматривающих предоставление в соответствии с земельным законодательством исполнительным органом государственным органом власти или органом местного самоуправления, находящегося в государственной или муниципальной собственности земельного участка для строительства наемного дома социального использования или наемного дома коммерческого использования:	данные отсутствуют		
Сведения о том, что земельный участок или земельные участки образованы на основании решения об изъятии земельного участка и (или) расположенного на нем объекта недвижимости для государственных или муниципальных нужд:	данные отсутствуют		
Сведения о том, что земельный участок образован из земель или земельного участка, государственная собственность на которые не разграничена:	данные отсутствуют		
Сведения о наличии земельного спора о местоположении границ земельных участков:	данные отсутствуют		
Статус записи об объекте недвижимости:	Сведения об объекте недвижимости имеют статус "актуальные"		
Особые отметки:	Сведения об ограничениях права на объект недвижимости, обременениях данного объекта, не зарегистрированных в реестре прав, ограничений прав и обременений недвижимого имущества: вид ограничения (обременения): ограничения прав на земельный участок, предусмотренные статьей 56		

полное наименование должности	подпись	инициалы, фамилия

М.П.

Земельный участок			
вид объекта недвижимости			
Лист № 4 раздела 1	Всего листов раздела 1: 4	Всего разделов: 8	Всего листов выписки: 13
07.04.2023г. № КУВИ-001/2023-82332200			
Кадастровый номер:		04:03:070501:1474	
		<p>Земельного кодекса Российской Федерации; срок действия: с 25.03.2022; реквизиты документа-основания: zONE_9F9C3BC7-1798-4B47-A632-DDED52082F71 от 29.10.2013 № б/н выдан: ООО</p> <p>"Геокад+". вид ограничения (обременения): ограничения прав на земельный участок, предусмотренные статьей 56 Земельного кодекса Российской Федерации; срок действия: с 25.03.2022; реквизиты документа-основания: приказ "Об определении береговых линий, границ водоохранных зон и границ прибрежных защитных полос реки Бия от с. Кебезень до границы с Алтайским краем на территории Республики Алтай" от 31.10.2019 № 856 выдан: Министерство природных ресурсов, экологии и туризма Республики Алтай; сопроводительное письмо от 19.03.2021 № 2385 выдан: Министерство природных ресурсов, экологии и туризма Республики Алтай.</p>	
Получатель выписки:		Тудашева Татьяна Викторовна, действующий(ая) на основании документа "" СЕЛЬСКАЯ АДМИНИСТРАЦИЯ КЕБЕЗЕНСКОГО СЕЛЬСКОГО ПОСЕЛЕНИЯ ТУРОЧАКСКОГО РАЙОНА РЕСПУБЛИКИ АЛТАЙ	

полное наименование должности	подпись	инициалы, фамилия

М.П.

Выписка из Единого государственного реестра недвижимости об объекте недвижимости  
Сведения о зарегистрированных правах

Земельный участок			
вид объекта недвижимости			
Лист № 1 раздела 2	Всего листов раздела 2: 2	Всего разделов: 8	Всего листов выписки: 13
07.04.2023г. № КУВИ-001/2023-82332200			
Кадастровый номер:		04:03:070501:1474	
1	Правообладатель (правообладатели):	1.1	
	Сведения о возможности предоставления третьим лицам персональных данных физического лица:	1.1.1	данные отсутствуют
2	Вид, номер, дата и время государственной регистрации права:	2.1	Собственность 04:03:070501:1474-04/026/2022-1 25.03.2022 03:55:35
3	Сведения об осуществлении государственной регистрации сделки, права без необходимого в силу закона согласия третьего лица, органа:	3.1	данные отсутствуют
4	Ограничение прав и обременение объекта недвижимости:	не зарегистрировано	
5	Договоры участия в долевом строительстве:	не зарегистрировано	
6	Заявленные в судебном порядке права требования:	данные отсутствуют	
7	Сведения о возможности предоставления третьим лицам персональных данных физического лица	данные отсутствуют	
8	Сведения о возражении в отношении зарегистрированного права:	данные отсутствуют	
9	Сведения о наличии решения об изъятии объекта недвижимости для государственных и муниципальных нужд:	данные отсутствуют	
10	Сведения о невозможности государственной регистрации без личного участия правообладателя или его законного представителя:	данные отсутствуют	

полное наименование должности	подпись	инициалы, фамилия
-------------------------------	---------	-------------------

М.П.



Земельный участок			
вид объекта недвижимости			
Лист № 2 раздела 2	Всего листов раздела 2: 2	Всего разделов: 8	Всего листов выписки: 13
07.04.2023г. № КУВИ-001/2023-82332200			
Кадастровый номер:		04:03:070501:1474	
11	Правопритязания и сведения о наличии поступивших, но не рассмотренных заявлений о проведении государственной регистрации права (перехода, прекращения права), ограничения права или обременения объекта недвижимости, сделки в отношении объекта недвижимости:	отсутствуют	
11	Сведения о невозможности государственной регистрации перехода, прекращения, ограничения права на земельный участок из земель сельскохозяйственного назначения:	данные отсутствуют	

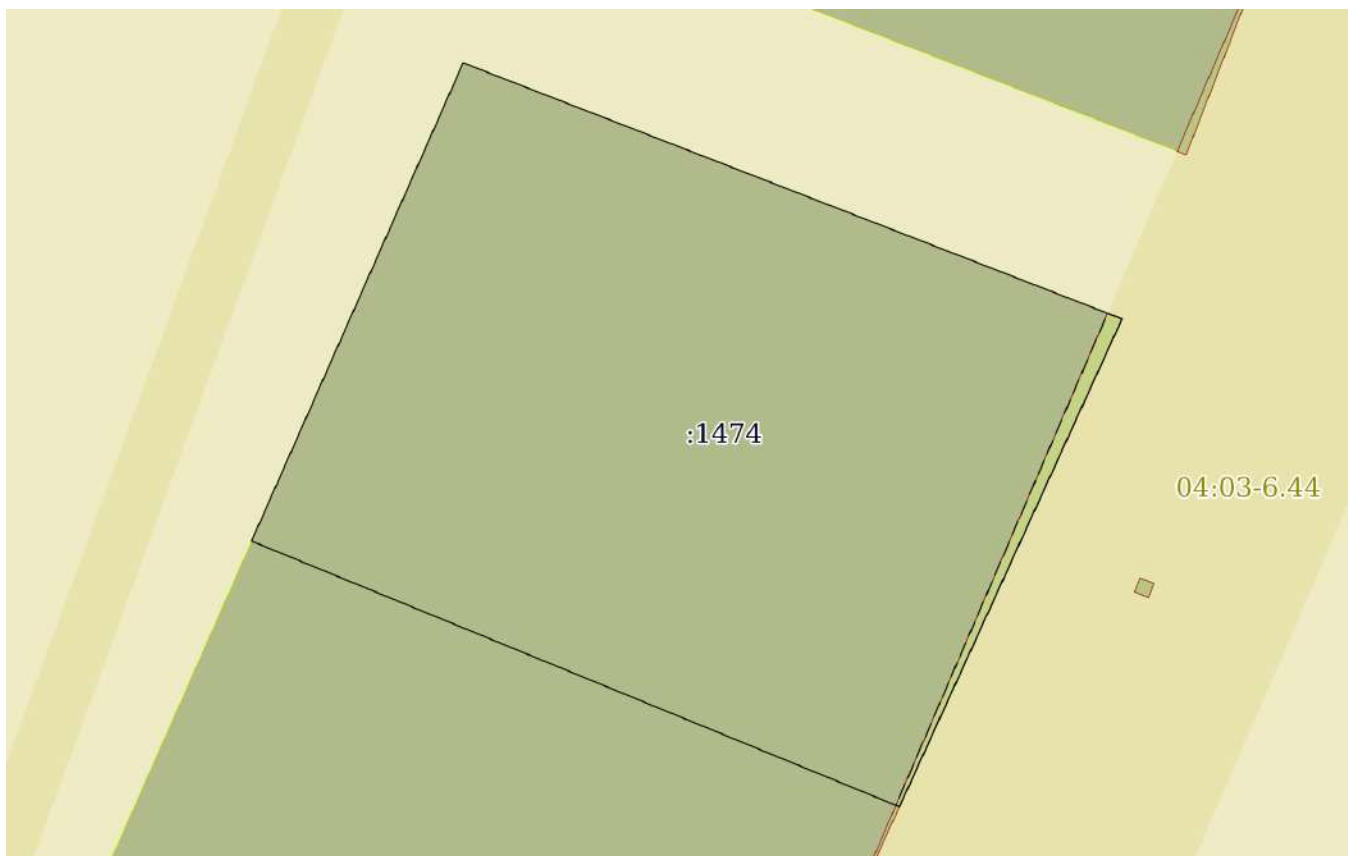
полное наименование должности	подпись	инициалы, фамилия

М.П.

Выписка из Единого государственного реестра недвижимости об объекте недвижимости  
Описание местоположения земельного участка

Земельный участок			
вид объекта недвижимости			
Лист № 1 раздела 3	Всего листов раздела 3: 1	Всего разделов: 8	Всего листов выписки: 13
07.04.2023г. № КУВИ-001/2023-82332200			
Кадастровый номер:		04:03:070501:1474	

План (чертеж, схема) земельного участка



Масштаб 1:500	Условные обозначения:		
---------------	-----------------------	--	--

полное наименование должности	подпись	инициалы, фамилия

М.П.

## Выписка из Единого государственного реестра недвижимости об объекте недвижимости

## Описание местоположения земельного участка

Земельный участок			
вид объекта недвижимости			
Лист № 1 раздела 3.1	Всего листов раздела 3.1: 1	Всего разделов: 8	Всего листов выписки: 13
07.04.2023г. № КУВИ-001/2023-82332200			
Кадастровый номер:		04:03:070501:1474	

Описание местоположения границ земельного участка							
№ п/п	Номер точки		Дирекционный угол	Горизонтальное проложение, м	Описание закрепления на местности	Кадастровые номера смежных участков	Сведения об адресах правообладателей смежных земельных участков
	начальная	конечная					
1	2	3	4	5	6	7	8
1	1.1.1	1.1.2	111°14.1`	47.38	-	данные отсутствуют	данные отсутствуют
2	1.1.2	1.1.3	204°31.1`	35.95	-	данные отсутствуют	данные отсутствуют
3	1.1.3	1.1.4	292°18.1`	46.93	-	04:03:070501:1481	649152, Россия, Республика Алтай, Турочакский район, с. Кебезень, ул. Береговая, д. 13 Б
4	1.1.4	1.1.1	23°51.6`	35.06	-	данные отсутствуют	данные отсутствуют

полное наименование должности	подпись	инициалы, фамилия

М.П.

## Выписка из Единого государственного реестра недвижимости об объекте недвижимости

## Описание местоположения земельного участка

Земельный участок			
вид объекта недвижимости			
Лист № 1 раздела 3.2	Всего листов раздела 3.2: 1	Всего разделов: 8	Всего листов выписки: 13
07.04.2023г. № КУВИ-001/2023-82332200			
Кадастровый номер:		04:03:070501:1474	

Сведения о характерных точках границы земельного участка				
Система координат МСК-04 зона 2				
Номер точки	Координаты, м		Описание закрепления на местности	Средняя квадратичная погрешность определения координат характерных точек границ земельного участка, м
	X	Y		
1	2	3	4	5
1	641072.35	2205708.71	-	0.1
2	641040.29	2205694.53	-	0.1
3	641022.48	2205737.95	-	0.1
4	641055.19	2205752.87	-	0.1
1	641072.35	2205708.71	-	0.1

полное наименование должности	подпись	инициалы, фамилия

М.П.

Выписка из Единого государственного реестра недвижимости об объекте недвижимости  
Сведения о частях земельного участка

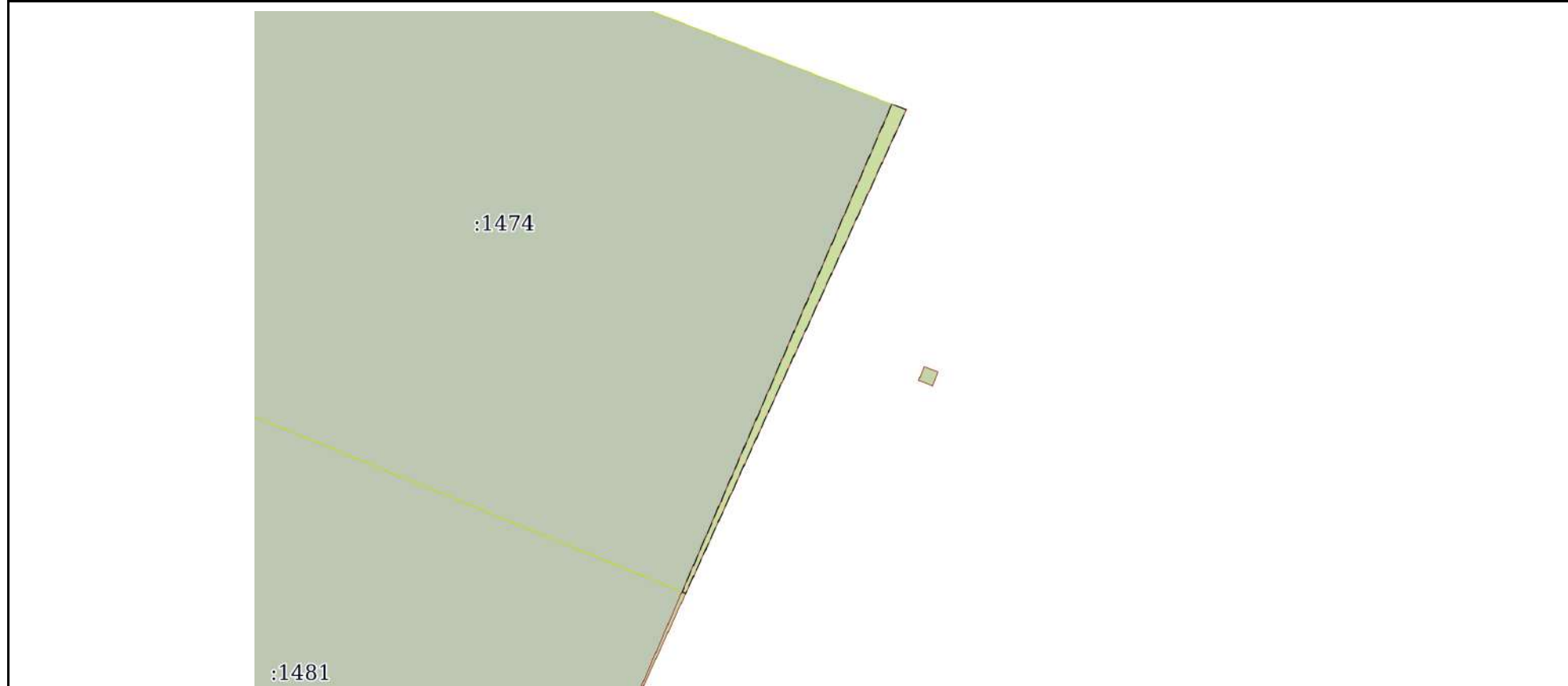
Земельный участок			
вид объекта недвижимости			

Лист № 1 раздела 4	Всего листов раздела 4: 1	Всего разделов: 8	Всего листов выписки: 13
--------------------	---------------------------	-------------------	--------------------------

07.04.2023г. № КУВИ-001/2023-82332200

Кадастровый номер: 04:03:070501:1474

План (чертеж, схема) части земельного участка      Учетный номер части: 04:03:070501:1474/1



Масштаб 1:400      Условные обозначения:

полное наименование должности	подпись	инициалы, фамилия
-------------------------------	---------	-------------------

М.П.

Выписка из Единого государственного реестра недвижимости об объекте недвижимости  
Сведения о частях земельного участка

Земельный участок			
вид объекта недвижимости			
Лист № 1 раздела 4.1	Всего листов раздела 4.1: 2	Всего разделов: 8	Всего листов выписки: 13
07.04.2023г. № КУВИ-001/2023-82332200			
Кадастровый номер:		04:03:070501:1474	

Учетный номер части	Площадь, м2	Содержание ограничения в использовании или ограничения права на объект недвижимости или обременения объекта недвижимости
1	2	3
04:03:070501:1474/1	23	04:03-6.44
	Весь	вид ограничения (обременения): ограничения прав на земельный участок, предусмотренные статьей 56 Земельного кодекса Российской Федерации; Срок действия: не установлен; реквизиты документа-основания: zONE_9F9C3BC7-1798-4B47-A632-DEDED52082F71 от 29.10.2013 № б/н выдан: ООО "Геокад+"; Содержание ограничения (обременения): Ограничения использования земель установлены в соответствии с Правилами установления охранных зон объектов электросетевого хозяйства и особых условий использования земельных участков, расположенных в границах таких зон утвержденных Постановлением Правительства РФ от 24.02.2009г. №160 Наименование: Охранная зона линии электропередач ЛЛ-17-3 ОАО «МРСК Сибири» Протяженность: 7019,4 м; Реестровый номер границы: 04:03-6.44; Вид объекта реестра границ: Зона с особыми условиями использования территории; Вид зоны по документу: Зона с особыми условиями использования территории "Охранная зона линии электропередач ВЛ-10 кВ. ЛЛ-17-3 ОАО «МРСК Сибири»"; Тип зоны: Охранная зона инженерных коммуникаций; Номер: 1
	Весь	вид ограничения (обременения): ограничения прав на земельный участок, предусмотренные статьей 56 Земельного кодекса Российской Федерации; Срок действия: не установлен; реквизиты документа-основания: приказ "Об определении береговых линий, границ водоохраных зон и границ прибрежных защитных полос реки Бия от с. Кебезень до границы с Алтайским краем на территории Республики Алтай" от 31.10.2019 № 856 выдан: Министерство природных ресурсов, экологии и туризма Республики Алтай; сопроводительное письмо от 19.03.2021 № 2385 выдан: Министерство природных ресурсов, экологии и туризма Республики Алтай; Содержание ограничения (обременения): В соответствии со ст. 65 Водного кодекса Российской Федерации (ч.15 ст.65 федерального закона от 03.06.2006 N 74-ФЗ "Водный кодекс Российской Федерации" (ред. от 08.12.2020) в границах водоохраных зон запрещаются: 1) использование сточных вод в целях регулирования плодородия почв (в ред. Федерального закона от 21.10.2013 N 282-ФЗ); 2) размещение кладбищ, скотомогильников, объектов размещения отходов производства и потребления, химических, взрывчатых, токсичных, отравляющих и ядовитых веществ, пунктов захоронения радиоактивных отходов (в ред. Федеральных законов от 11.07.2011 N 190-ФЗ, от 29.12.2014 N 458-ФЗ); 3) осуществление авиационных мер по борьбе с вредными организмами (в ред. Федерального закона от 21.10.2013 N 282-ФЗ); 4) движение и стоянка транспортных средств (кроме специальных транспортных средств), за исключением их движения по

полное наименование должности	подпись	инициалы, фамилия
-------------------------------	---------	-------------------

М.П.

Земельный участок			
вид объекта недвижимости			
Лист № 2 раздела 4.1	Всего листов раздела 4.1: 2	Всего разделов: 8	Всего листов выписки: 13
07.04.2023г. № КУВИ-001/2023-82332200			
Кадастровый номер:		04:03:070501:1474	
		<p>дорогам и стоянки на дорогах и в специально оборудованных местах, имеющих твердое покрытие; 5) строительство и реконструкция автозаправочных станций, складов горюче-смазочных материалов (за исключением случаев, если автозаправочные станции, склады горюче-смазочных материалов размещены на территориях портов, инфраструктуры внутренних водных путей, в том числе баз (сооружений) для стоянки маломерных судов, объектов органов федеральной службы безопасности), станций технического обслуживания, используемых для технического осмотра и ремонта транспортных средств, осуществление мойки транспортных средств (п. 5 в ред. Федерального закона от 02.08.2019 N 294-ФЗ); 6) хранение пестицидов и агрохимикатов (за исключением хранения агрохимикатов в специализированных хранилищах на территориях морских портов за пределами границ прибрежных защитных полос), применение пестицидов и агрохимикатов (п. 6 в ред. Федерального закона от 08.12.2020 N 416-ФЗ); 7) сброс сточных, в том числе дренажных, вод (п. 7 введен Федеральным законом от 21.10.2013 N 282-ФЗ); 8) разведка и добыча общераспространенных полезных ископаемых (за исключением случаев, если разведка и добыча общераспространенных полезных ископаемых осуществляются пользователями недр, осуществляющими разведку и добычу иных видов полезных ископаемых, в границах предоставленных им в соответствии с законодательством Российской Федерации о недрах горных отводов и (или) геологических отводов на основании утвержденного технического проекта в соответствии со статьей 19.1 Закона Российской Федерации от 21 февраля 1992 года N 2395-1 "О недрах") (п. 8 введен Федеральным законом от 21.10.2013 N 282-ФЗ); Реестровый номер границы: 04:03-6.332; Вид объекта реестра границ: Зона с особыми условиями использования территории; Вид зоны по документу: Прибрежная защитная полоса реки Бия от с. Кебезень до границы с Алтайским краем на территории Республики Алтай; Тип зоны: Прибрежная защитная полоса</p>	

полное наименование должности	подпись	инициалы, фамилия

М.П.

## Выписка из Единого государственного реестра недвижимости об объекте недвижимости

## Сведения о частях земельного участка

Земельный участок			
вид объекта недвижимости			
Лист № 1 раздела 4.2	Всего листов раздела 4.2: 1	Всего разделов: 8	Всего листов выписки: 13
07.04.2023г. № КУВИ-001/2023-82332200			
Кадастровый номер:		04:03:070501:1474	

Сведения о характерных точках границы части (частей) земельного участка				
Учетный номер части: 04:03:070501:1474/1				
Система координат				
Номер точки	Координаты, м		Описание закрепления на местности	Средняя квадратичная погрешность определения координат характерных точек границ земельного участка, м
	X	Y		
1	2	3	4	5
1	641055.19	2205752.87	-	-
2	641022.48	2205737.95	-	-
3	641022.58	2205737.71	-	-
4	641055.57	2205751.9	-	-
1	641055.19	2205752.87	-	-

полное наименование должности	подпись	инициалы, фамилия

М.П.



**Филиал публично-правовой компании "Роскадастр" по Республике Алтай**

полное наименование органа регистрации прав

**Выписка из Единого государственного реестра недвижимости об объекте недвижимости**

**Сведения о характеристиках объекта недвижимости**

На основании запроса от 10.04.2023, поступившего на рассмотрение 10.04.2023, сообщаем, что согласно записям Единого государственного реестра недвижимости:

Раздел 1 Лист 1

Земельный участок			
вид объекта недвижимости			

Лист № 1 раздела 1	Всего листов раздела 1: 4	Всего разделов: 7	Всего листов выписки: 11
--------------------	---------------------------	-------------------	--------------------------

10.04.2023г. № КУВИ-001/2023-84422268	
Кадастровый номер:	04:03:070501:523
Номер кадастрового квартала:	04:03:070501
Дата присвоения кадастрового номера:	11.01.2011

Ранее присвоенный государственный учетный номер:	данные отсутствуют
Местоположение:	Республика Алтай, Турочакский район, с. Кебезень, ул. Береговая-Заречье, д. 3 "А"
Площадь:	2545 +/- 35
Кадастровая стоимость, руб.:	346120
Кадастровые номера расположенных в пределах земельного участка объектов недвижимости:	04:03:070501:916
Кадастровые номера объектов недвижимости, из которых образован объект недвижимости:	данные отсутствуют
Кадастровые номера образованных объектов недвижимости:	04:03:070501:1474, 04:03:070501:1475
Категория земель:	Земли населенных пунктов
Виды разрешенного использования:	Для ведения личного подсобного хозяйства
Сведения о кадастровом инженере:	данные отсутствуют
Сведения о лесах, водных объектах и об иных природных объектах, расположенных в пределах земельного участка:	данные отсутствуют

полное наименование должности	подпись	инициалы, фамилия
-------------------------------	---------	-------------------

М.П.

Земельный участок			
вид объекта недвижимости			
Лист № 2 раздела 1	Всего листов раздела 1: 4	Всего разделов: 7	Всего листов выписки: 11
10.04.2023г. № КУВИ-001/2023-84422268			
Кадастровый номер:		04:03:070501:523	
Сведения о том, что земельный участок полностью расположен в границах зоны с особыми условиями использования территории, территории объекта культурного наследия, публичного сервитута:	Земельный участок полностью расположен в границах зоны с реестровым номером 04:03-6.332 от 19.04.2021, ограничение использования земельного участка в пределах зоны: В соответствии со ст. 65 Водного кодекса Российской Федерации (ч.15 ст.65 федерального закона от 03.06.2006 N 74-ФЗ "Водный кодекс Российской Федерации" (ред. от 08.12.2020) в границах водоохраных зон запрещаются: 1) использование сточных вод в целях регулирования плодородия почв (в ред. Федерального закона от 21.10.2013 N 282-ФЗ); 2) размещение кладбищ, скотомогильников, объектов размещения отходов производства и потребления, химических, взрывчатых, токсичных, отравляющих и ядовитых веществ, пунктов захоронения радиоактивных отходов (в ред. Федеральных законов от 11.07.2011 N 190-ФЗ, от 29.12.2014 N 458-ФЗ); 3) осуществление авиационных мер по борьбе с вредными организмами (в ред. Федерального закона от 21.10.2013 N 282-ФЗ); 4) движение и стоянка транспортных средств (кроме специальных транспортных средств), за исключением их движения по дорогам и стоянки на дорогах и в специально оборудованных местах, имеющих твердое покрытие; 5) строительство и реконструкция автозаправочных станций, складов горюче-смазочных материалов (за исключением случаев, если автозаправочные станции, склады горюче-смазочных материалов размещены на территориях портов, инфраструктуры внутренних водных путей, в том числе баз (сооружений) для стоянки маломерных судов, объектов органов федеральной службы безопасности), станций технического обслуживания, используемых для технического осмотра и ремонта транспортных средств, осуществление мойки транспортных средств (п. 5 в ред. Федерального закона от 02.08.2019 N 294-ФЗ); 6) хранение пестицидов и агрохимикатов (за исключением хранения агрохимикатов в специализированных хранилищах на территориях морских портов за пределами границ прибрежных защитных полос), применение пестицидов и агрохимикатов (п. 6 в ред. Федерального закона от 08.12.2020 N 416-ФЗ); 7) сброс сточных, в том числе дренажных, вод (п. 7 введен Федеральным законом от 21.10.2013 N 282-ФЗ); 8) разведка и добыча общераспространенных полезных ископаемых (за исключением случаев, если разведка и добыча общераспространенных полезных ископаемых осуществляются пользователями недр, осуществляющими разведку и добычу иных видов полезных ископаемых, в границах предоставленных им в соответствии с законодательством Российской Федерации о недрах горных отводов и (или) геологических отводов на основании утвержденного технического проекта в соответствии со статьей 19.1 Закона Российской Федерации от 21 февраля 1992 года N 2395-1 "О недрах") (п. 8 введен Федеральным законом от 21.10.2013 N 282-ФЗ)., вид/наименование: Прибрежная защитная полоса реки Бия от с. Кебезень до границы с Алтайским краем на территории Республики Алтай, тип: Прибрежная защитная полоса, решения: 1. дата решения: 31.10.2019, номер решения: 856, наименование ОГВ/ОМСУ: Министерство природных ресурсов, экологии и туризма Республики Алтай 2.		
Сведения о том, что земельный участок полностью расположен в границах зоны с особыми условиями использования территории, территории объекта культурного наследия, публичного сервитута:	дата решения: 19.03.2021, номер решения: 2385, наименование ОГВ/ОМСУ: Министерство природных ресурсов, экологии и туризма Республики Алтай		

полное наименование должности	подпись	инициалы, фамилия

М.П.

Земельный участок			
вид объекта недвижимости			
Лист № 3 раздела 1	Всего листов раздела 1: 4	Всего разделов: 7	Всего листов выписки: 11
10.04.2023г. № КУВИ-001/2023-84422268			
Кадастровый номер:		04:03:070501:523	
Сведения о том, что земельный участок расположен в границах особой экономической зоны, территории опережающего социально-экономического развития, зоны территориального развития в Российской Федерации, игровой зоны:		данные отсутствуют	
Сведения о том, что земельный участок расположен в границах особо охраняемой природной территории, охотничьих угодий, лесничеств:		данные отсутствуют	
Сведения о результатах проведения государственного земельного надзора:		данные отсутствуют	
Сведения о расположении земельного участка в границах территории, в отношении которой утвержден проект межевания территории:		данные отсутствуют	
Условный номер земельного участка:		данные отсутствуют	
Сведения о принятии акта и (или) заключении договора, предусматривающих предоставление в соответствии с земельным законодательством исполнительным органом государственным органом власти или органом местного самоуправления, находящегося в государственной или муниципальной собственности земельного участка для строительства наемного дома социального использования или наемного дома коммерческого использования:		данные отсутствуют	
Сведения о том, что земельный участок или земельные участки образованы на основании решения об изъятии земельного участка и (или) расположенного на нем объекта недвижимости для государственных или муниципальных нужд:		данные отсутствуют	
Сведения о том, что земельный участок образован из земель или земельного участка, государственная собственность на которые не разграничена:		данные отсутствуют	
Сведения о наличии земельного спора о местоположении границ земельных участков:		данные отсутствуют	
Статус записи об объекте недвижимости:		Объект недвижимости снят с кадастрового учета 25.03.2022 03:55:35	
Особые отметки:		Сведения об ограничениях права на объект недвижимости, обременениях данного объекта, не зарегистрированных в реестре прав, ограничений прав и обременений недвижимого имущества: вид ограничения (обременения): ограничения прав на земельный участок, предусмотренные статьей 56	

полное наименование должности	подпись	инициалы, фамилия

М.П.

Земельный участок			
вид объекта недвижимости			
Лист № 4 раздела 1	Всего листов раздела 1: 4	Всего разделов: 7	Всего листов выписки: 11
10.04.2023г. № КУВИ-001/2023-84422268			
Кадастровый номер:		04:03:070501:523	
		<p>Земельного кодекса Российской Федерации; срок действия: с 12.12.2016; реквизиты документа-основания: zONE_9F9C3BC7-1798-4B47-A632-DDED52082F71 от 29.10.2013 № б/н выдан: ООО</p> <p>"Геокад+". вид ограничения (обременения): ограничения прав на земельный участок, предусмотренные статьей 56 Земельного кодекса Российской Федерации; срок действия: с 19.04.2021; реквизиты документа-основания: приказ "Об определении береговых линий, границ водоохранных зон и границ прибрежных защитных полос реки Бия от с. Кебезень до границы с Алтайским краем на территории Республики Алтай" от 31.10.2019 № 856 выдан: Министерство природных ресурсов, экологии и туризма Республики Алтай; сопроводительное письмо от 19.03.2021 № 2385 выдан: Министерство природных ресурсов, экологии и туризма Республики Алтай. Граница земельного участка пересекает границы земельных участков (земельного участка) с кадастровыми номерами (кадастровым номером) 04:03:070501:1474, 04:03:070501:1481. Сведения, необходимые для заполнения раздела: 2 - Сведения о зарегистрированных правах, отсутствуют.</p>	
Получатель выписки:		Тудашева Татьяна Викторовна, действующий(ая) на основании документа "" СЕЛЬСКАЯ АДМИНИСТРАЦИЯ КЕБЕЗЕНСКОГО СЕЛЬСКОГО ПОСЕЛЕНИЯ ТУРОЧАКСКОГО РАЙОНА РЕСПУБЛИКИ АЛТАЙ	

полное наименование должности	подпись	инициалы, фамилия

М.П.

Выписка из Единого государственного реестра недвижимости об объекте недвижимости  
 Описание местоположения земельного участка

Земельный участок			
вид объекта недвижимости			
Лист № 1 раздела 3	Всего листов раздела 3: 1	Всего разделов: 7	Всего листов выписки: 11
10.04.2023г. № КУВИ-001/2023-84422268			
Кадастровый номер:		04:03:070501:523	

План (чертеж, схема) земельного участка



Масштаб 1:700	Условные обозначения:		
---------------	-----------------------	--	--

полное наименование должности	подпись	инициалы, фамилия

М.П.

## Выписка из Единого государственного реестра недвижимости об объекте недвижимости

## Описание местоположения земельного участка

Земельный участок			
вид объекта недвижимости			
Лист № 1 раздела 3.1	Всего листов раздела 3.1: 1	Всего разделов: 7	Всего листов выписки: 11
10.04.2023г. № КУВИ-001/2023-84422268			
Кадастровый номер:		04:03:070501:523	

Описание местоположения границ земельного участка							
№ п/п	Номер точки		Дирекционный угол	Горизонтальное проложение, м	Описание закрепления на местности	Кадастровые номера смежных участков	Сведения об адресах правообладателей смежных земельных участков
	начальная	конечная					
1	2	3	4	5	6	7	8
1	1.1.1	1.1.2	111°14.1`	47.38	данные отсутствуют	04:03:070501:1474	name@example.ru, 649152, Россия, Республика Алтай, Турочакский район, с. Кебезень, ул. Береговая, д. 13 Б
2	1.1.2	1.1.3	204°31.3`	54.31	данные отсутствуют	данные отсутствуют	данные отсутствуют
3	1.1.3	1.1.4	291°33.2`	46.74	данные отсутствуют	04:03:070501:1481	649152, Россия, Республика Алтай, Турочакский район, с. Кебезень, ул. Береговая, д. 13 Б
4	1.1.4	1.1.1	23°51.6`	54.02	данные отсутствуют	данные отсутствуют	данные отсутствуют

полное наименование должности	подпись	инициалы, фамилия

М.П.

## Выписка из Единого государственного реестра недвижимости об объекте недвижимости

## Описание местоположения земельного участка

Земельный участок			
вид объекта недвижимости			
Лист № 1 раздела 3.2	Всего листов раздела 3.2: 1	Всего разделов: 7	Всего листов выписки: 11
10.04.2023г. № КУВИ-001/2023-84422268			
Кадастровый номер:		04:03:070501:523	

Сведения о характерных точках границы земельного участка				
Система координат МСК-04, зона 2				
Номер точки	Координаты, м		Описание закрепления на местности	Средняя квадратичная погрешность определения координат характерных точек границ земельного участка, м
	X	Y		
1	2	3	4	5
1	641072.35	2205708.71	-	0.12
2	641055.19	2205752.87	-	0.12
3	641005.78	2205730.33	-	0.12
4	641022.95	2205686.86	-	0.12
1	641072.35	2205708.71	-	0.12

полное наименование должности	подпись	инициалы, фамилия

М.П.

Выписка из Единого государственного реестра недвижимости об объекте недвижимости  
Сведения о частях земельного участка

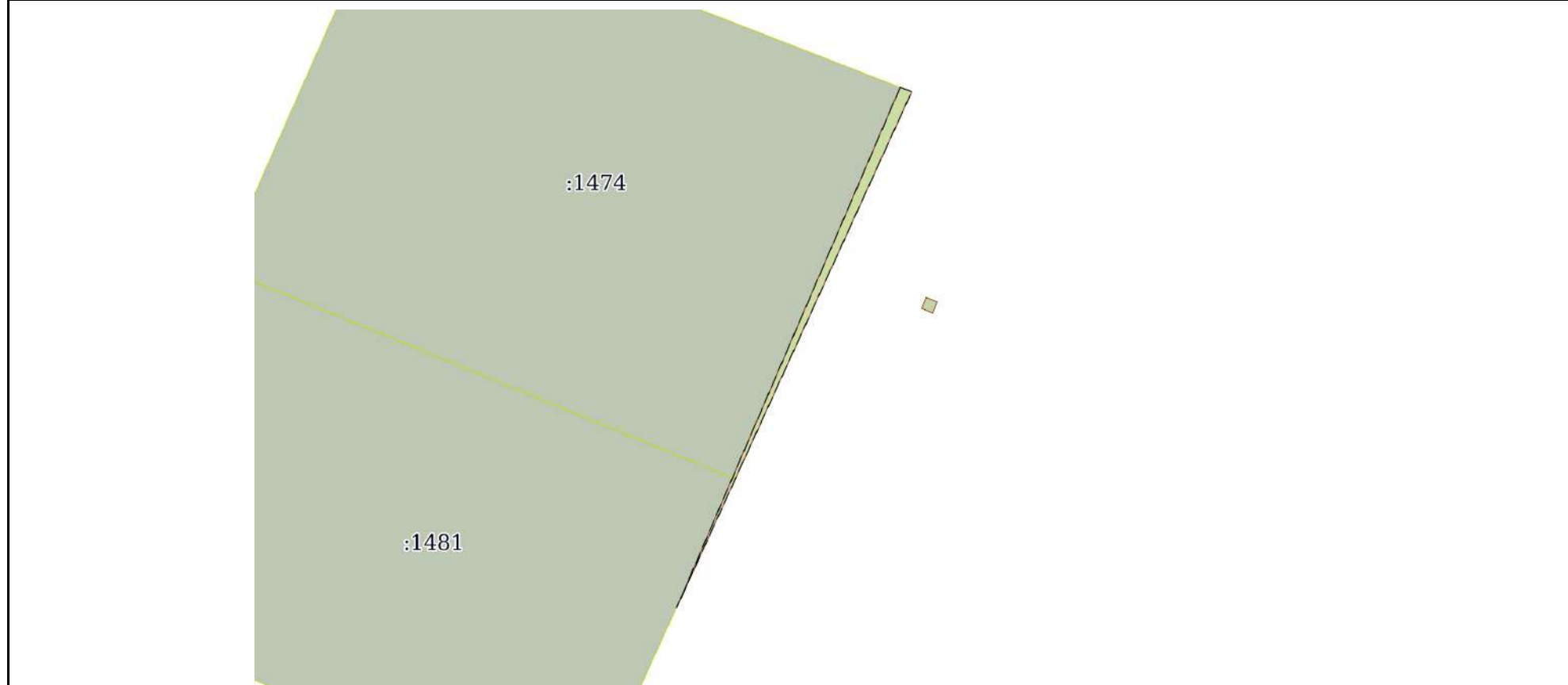
Земельный участок			
вид объекта недвижимости			

Лист № 1 раздела 4	Всего листов раздела 4: 1	Всего разделов: 7	Всего листов выписки: 11
--------------------	---------------------------	-------------------	--------------------------

10.04.2023г. № КУВИ-001/2023-84422268

Кадастровый номер: 04:03:070501:523

План (чертеж, схема) части земельного участка      Учетный номер части: 04:03:070501:523/1



Масштаб 1:500      Условные обозначения:

полное наименование должности	подпись	инициалы, фамилия

М.П.



## Выписка из Единого государственного реестра недвижимости об объекте недвижимости

## Сведения о частях земельного участка

Земельный участок			
вид объекта недвижимости			
Лист № 1 раздела 4.1	Всего листов раздела 4.1: 2	Всего разделов: 7	Всего листов выписки: 11
10.04.2023г. № КУВИ-001/2023-84422268			
Кадастровый номер:		04:03:070501:523	
Учетный номер части	Площадь, м2	Содержание ограничения в использовании или ограничения права на объект недвижимости или обременения объекта недвижимости	
1	2	3	
04:03:070501:523/1	25	вид ограничения (обременения): ограничения прав на земельный участок, предусмотренные статьей 56 Земельного кодекса Российской Федерации; Срок действия: не установлен; реквизиты документа-основания: zONE_9F9C3BC7-1798-4B47-A632-DEDED52082F71 от 29.10.2013 № б/н выдан: ООО "Геокад+"; Содержание ограничения (обременения): Ограничения использования земель установлены в соответствии с Правилами установления охранных зон объектов электросетевого хозяйства и особых условий использования земельных участков, расположенных в границах таких зон утвержденных Постановлением Правительства РФ от 24.02.2009г. №160 Наименование: Охранная зона линии электропередач ЛЛ-17-3 ОАО «МРСК Сибири» Протяженность: 7019,4 м; Реестровый номер границы: 04.03.2.15	
	Весь	вид ограничения (обременения): ограничения прав на земельный участок, предусмотренные статьей 56 Земельного кодекса Российской Федерации; Срок действия: не установлен; реквизиты документа-основания: приказ "Об определении береговых линий, границ водоохранных зон и границ прибрежных защитных полос реки Бия от с. Кебезень до границы с Алтайским краем на территории Республики Алтай" от 31.10.2019 № 856 выдан: Министерство природных ресурсов, экологии и туризма Республики Алтай; сопроводительное письмо от 19.03.2021 № 2385 выдан: Министерство природных ресурсов, экологии и туризма Республики Алтай; Содержание ограничения (обременения): В соответствии со ст. 65 Водного кодекса Российской Федерации (ч.15 ст.65 федерального закона от 03.06.2006 N 74-ФЗ "Водный кодекс Российской Федерации" (ред. от 08.12.2020) в границах водоохранных зон запрещаются: 1) использование сточных вод в целях регулирования плодородия почв (в ред. Федерального закона от 21.10.2013 N 282-ФЗ); 2) размещение кладбищ, скотомогильников, объектов размещения отходов производства и потребления, химических, взрывчатых, токсичных, отравляющих и ядовитых веществ, пунктов захоронения радиоактивных отходов (в ред. Федеральных законов от 11.07.2011 N 190-ФЗ, от 29.12.2014 N 458-ФЗ); 3) осуществление авиационных мер по борьбе с вредными организмами (в ред. Федерального закона от 21.10.2013 N 282-ФЗ); 4) движение и стоянка транспортных средств (кроме специальных транспортных средств), за исключением их движения по дорогам и стоянки на дорогах и в специально оборудованных местах, имеющих твердое покрытие; 5) строительство и реконструкция автозаправочных станций, складов горюче-смазочных материалов (за исключением случаев, если автозаправочные станции, склады горюче-смазочных материалов размещены на территориях портов, инфраструктуры внутренних водных путей, в том числе баз (сооружений) для стоянки маломерных судов, объектов органов федеральной службы	

полное наименование должности	подпись	инициалы, фамилия
-------------------------------	---------	-------------------

М.П.

Земельный участок			
вид объекта недвижимости			
Лист № 2 раздела 4.1	Всего листов раздела 4.1: 2	Всего разделов: 7	Всего листов выписки: 11
10.04.2023г. № КУВИ-001/2023-84422268			
Кадастровый номер:		04:03:070501:523	
		<p>безопасности), станций технического обслуживания, используемых для технического осмотра и ремонта транспортных средств, осуществление мойки транспортных средств (п. 5 в ред. Федерального закона от 02.08.2019 N 294-ФЗ); 6) хранение пестицидов и агрохимикатов (за исключением хранения агрохимикатов в специализированных хранилищах на территориях морских портов за пределами границ прибрежных защитных полос), применение пестицидов и агрохимикатов (п. 6 в ред. Федерального закона от 08.12.2020 N 416-ФЗ); 7) сброс сточных, в том числе дренажных, вод (п. 7 введен Федеральным законом от 21.10.2013 N 282-ФЗ); 8) разведка и добыча общераспространенных полезных ископаемых (за исключением случаев, если разведка и добыча общераспространенных полезных ископаемых осуществляются пользователями недр, осуществляющими разведку и добычу иных видов полезных ископаемых, в границах предоставленных им в соответствии с законодательством Российской Федерации о недрах горных отводов и (или) геологических отводов на основании утвержденного технического проекта в соответствии со статьей 19.1 Закона Российской Федерации от 21 февраля 1992 года N 2395-1 "О недрах") (п. 8 введен Федеральным законом от 21.10.2013 N 282-ФЗ).; Реестровый номер границы: 04:03-6.332; Вид объекта реестра границ: Зона с особыми условиями использования территории; Вид зоны по документу: Прибрежная защитная полоса реки Бия от с. Кебезень до границы с Алтайским краем на территории Республики Алтай; Тип зоны: Прибрежная защитная полоса</p>	

полное наименование должности	подпись	инициалы, фамилия

М.П.

## Выписка из Единого государственного реестра недвижимости об объекте недвижимости

## Сведения о частях земельного участка

Земельный участок			
вид объекта недвижимости			

Лист № 1 раздела 4.2	Всего листов раздела 4.2: 1	Всего разделов: 7	Всего листов выписки: 11
----------------------	-----------------------------	-------------------	--------------------------

10.04.2023г. № КУВИ-001/2023-84422268

Кадастровый номер: 04:03:070501:523

## Сведения о характерных точках границы части (частей) земельного участка

Учетный номер части: 04:03:070501:523/1

Система координат МСК-04, зона 2

Номер точки	Координаты, м		Описание закрепления на местности	Средняя квадратичная погрешность определения координат характерных точек границ земельного участка, м
	X	Y		
1	2	3	4	5
1	641055.57	2205751.9	-	-
2	641011.6	2205732.99	-	-
3	641055.19	2205752.87	-	0.12
1	641055.57	2205751.9	-	-

полное наименование должности	подпись	инициалы, фамилия
-------------------------------	---------	-------------------

М.П.

Выписка из Единого государственного реестра недвижимости об объекте недвижимости

Сведения о характеристиках объекта недвижимости

На основании запроса от 11.05.2022, поступившего на рассмотрение 11.05.2022, сообщаем, что согласно записям Единого государственного реестра недвижимости:

Раздел 1 Лист 1

Земельный участок			
вид объекта недвижимости			

Лист № 1 раздела 1	Всего листов раздела 1: 2	Всего разделов: 5	Всего листов выписки: 7
--------------------	---------------------------	-------------------	-------------------------

11.05.2022г. № КУВИ-001/2022-70050919	
Кадастровый номер:	04:03:070501:832
Номер кадастрового квартала:	04:03:070501
Дата присвоения кадастрового номера:	09.04.2012

Ранее присвоенный государственный учетный номер:	данные отсутствуют
Местоположение:	Республика Алтай, Турочакский район, с. Кебезень, ул. Сосновая, №3"А"
Площадь:	968 +/- 22
Кадастровая стоимость, руб.:	156380.4
Кадастровые номера расположенных в пределах земельного участка объектов недвижимости:	04:03:070501:1128
Кадастровые номера объектов недвижимости, из которых образован объект недвижимости:	данные отсутствуют
Кадастровые номера образованных объектов недвижимости:	данные отсутствуют
Категория земель:	Земли населенных пунктов
Виды разрешенного использования:	для обслуживания и эксплуатации водозаборной скважины
Сведения о кадастровом инженере:	данные отсутствуют
Сведения о лесах, водных объектах и об иных природных объектах, расположенных в пределах земельного участка:	данные отсутствуют
Сведения о том, что земельный участок полностью расположен в границах зоны с особыми условиями использования территории, территории объекта культурного наследия, публичного сервитута:	данные отсутствуют
Сведения о том, что земельный участок расположен в границах особой экономической зоны, территории опережающего социально-экономического развития, зоны территориального развития в Российской Федерации, игровой зоны:	данные отсутствуют

полное наименование должности	подпись	инициалы, фамилия
-------------------------------	---------	-------------------

М.П.

Земельный участок			
вид объекта недвижимости			
Лист № 2 раздела 1	Всего листов раздела 1: 2	Всего разделов: 5	Всего листов выписки: 7
11.05.2022г. № КУВИ-001/2022-70050919			
Кадастровый номер:		04:03:070501:832	
Сведения о том, что земельный участок расположен в границах особо охраняемой природной территории, охотничьих угодий, лесничеств:		данные отсутствуют	
Сведения о результатах проведения государственного земельного надзора:		данные отсутствуют	
Сведения о расположении земельного участка в границах территории, в отношении которой утвержден проект межевания территории:		данные отсутствуют	
Условный номер земельного участка:		данные отсутствуют	
Сведения о принятии акта и (или) заключении договора, предусматривающих предоставление в соответствии с земельным законодательством исполнительным органом государственным органом власти или органом местного самоуправления, находящегося в государственной или муниципальной собственности земельного участка для строительства наемного дома социального использования или наемного дома коммерческого использования:		данные отсутствуют	
Сведения о том, что земельный участок или земельные участки образованы на основании решения об изъятии земельного участка и (или) расположенного на нем объекта недвижимости для государственных или муниципальных нужд:		данные отсутствуют	
Сведения о том, что земельный участок образован из земель или земельного участка, государственная собственность на которые не разграничена:		данные отсутствуют	
Сведения о наличии земельного спора о местоположении границ земельных участков:		данные отсутствуют	
Статус записи об объекте недвижимости:		Сведения об объекте недвижимости имеют статус "актуальные"	
Особые отметки:		Для данного земельного участка обеспечен доступ посредством земельного участка (земельных участков) с кадастровым номером (кадастровыми номерами): земли общего пользования. Сведения, необходимые для заполнения раздела: 4 - Сведения о частях земельного участка, отсутствуют.	
Получатель выписки:		Прокопьев Андрей Павлович, действующий(ая) на основании документа "" АДМИНИСТРАЦИЯ МУНИЦИПАЛЬНОГО ОБРАЗОВАНИЯ "ТУРОЧАКСКИЙ РАЙОН"	

полное наименование должности	подпись	инициалы, фамилия

М.П.

## Выписка из Единого государственного реестра недвижимости об объекте недвижимости

## Сведения о зарегистрированных правах

Земельный участок			
вид объекта недвижимости			
Лист № 1 раздела 2	Всего листов раздела 2: 2	Всего разделов: 5	Всего листов выписки: 7
11.05.2022г. № КУВИ-001/2022-70050919			
Кадастровый номер:		04:03:070501:832	

1	Правообладатель (правообладатели):	1.1	Муниципальное образование "Турочакский район" Республики Алтай
2	Вид, номер, дата и время государственной регистрации права:	2.1	Собственность 04:03:070501:832-04/026/2022-1 16.03.2022 12:19:14
3	Сведения об осуществлении государственной регистрации сделки, права без необходимого в силу закона согласия третьего лица, органа:	3.1	данные отсутствуют
4	Ограничение прав и обременение объекта недвижимости:	не зарегистрировано	
5	Договоры участия в долевом строительстве:	не зарегистрировано	
6	Заявленные в судебном порядке права требования:	данные отсутствуют	
7	Сведения о возражении в отношении зарегистрированного права:	данные отсутствуют	
8	Сведения о наличии решения об изъятии объекта недвижимости для государственных и муниципальных нужд:	данные отсутствуют	
9	Сведения о невозможности государственной регистрации без личного участия правообладателя или его законного представителя:	данные отсутствуют	
10	Правопритязания и сведения о наличии поступивших, но не рассмотренных заявлений о проведении государственной регистрации права (перехода, прекращения права), ограничения права или обременения объекта недвижимости, сделки в отношении объекта недвижимости:	отсутствуют	

полное наименование должности	подпись	инициалы, фамилия
-------------------------------	---------	-------------------

М.П.

Земельный участок			
вид объекта недвижимости			
Лист № 2 раздела 2	Всего листов раздела 2: 2	Всего разделов: 5	Всего листов выписки: 7
11.05.2022г. № КУВИ-001/2022-70050919			
Кадастровый номер:		04:03:070501:832	
11	Сведения о невозможности государственной регистрации перехода, прекращения, ограничения права на земельный участок из земель сельскохозяйственного назначения:	данные отсутствуют	

полное наименование должности	подпись	инициалы, фамилия
-------------------------------	---------	-------------------

М.П.

Выписка из Единого государственного реестра недвижимости об объекте недвижимости  
Описание местоположения земельного участка

Земельный участок			
вид объекта недвижимости			
Лист № 1 раздела 3	Всего листов раздела 3: 1	Всего разделов: 5	Всего листов выписки: 7
11.05.2022г. № КУВИ-001/2022-70050919			
Кадастровый номер:		04:03:070501:832	

План (чертеж, схема) земельного участка



Масштаб 1:400

Условные обозначения:

полное наименование должности	подпись	инициалы, фамилия
-------------------------------	---------	-------------------

М.П.



## Выписка из Единого государственного реестра недвижимости об объекте недвижимости

## Описание местоположения земельного участка

Земельный участок			
вид объекта недвижимости			
Лист № 1 раздела 3.1	Всего листов раздела 3.1: 1	Всего разделов: 5	Всего листов выписки: 7
11.05.2022г. № КУВИ-001/2022-70050919			
Кадастровый номер:		04:03:070501:832	

Описание местоположения границ земельного участка							
№ п/п	Номер точки		Дирекционный угол	Горизонтальное проложение, м	Описание закрепления на местности	Кадастровые номера смежных участков	Сведения об адресах правообладателей смежных земельных участков
	началь ная	конечн ая					
1	2	3	4	5	6	7	8
1	1.1.1	1.1.2	98°34.3`	31.2	-	данные отсутствуют	данные отсутствуют
2	1.1.2	1.1.3	187°14.9`	12.05	-	данные отсутствуют	данные отсутствуют
3	1.1.3	1.1.4	276°11.5`	4.26	-	04:03:070501:242	Россия, Республика Алтай, район. Турочакский, с. Кебезень, ул. Центральная, д. 13
4	1.1.4	1.1.5	190°19.9`	19.96	-	04:03:070501:242	Россия, Республика Алтай, район. Турочакский, с. Кебезень, ул. Центральная, д. 13
5	1.1.5	1.1.6	267°35.9`	26.0	-	04:03:070501:242	Россия, Республика Алтай, район. Турочакский, с. Кебезень, ул. Центральная, д. 13
6	1.1.6	1.1.1	6°54.8`	37.14	-	данные отсутствуют	данные отсутствуют

полное наименование должности	подпись	инициалы, фамилия

М.П.

## Выписка из Единого государственного реестра недвижимости об объекте недвижимости

## Описание местоположения земельного участка

Земельный участок			
вид объекта недвижимости			
Лист № 1 раздела 3.2	Всего листов раздела 3.2: 1	Всего разделов: 5	Всего листов выписки: 7
11.05.2022г. № КУВИ-001/2022-70050919			
Кадастровый номер:		04:03:070501:832	

Сведения о характерных точках границы земельного участка				
Система координат 04.2				
Номер точки	Координаты, м		Описание закрепления на местности	Средняя квадратичная погрешность определения координат характерных точек границ земельного участка, м
	X	Y		
1	2	3	4	5
1	640604.35	2206106.05	-	0.12
2	640599.7	2206136.9	-	0.12
3	640587.75	2206135.38	-	0.12
4	640588.21	2206131.14	-	0.12
5	640568.57	2206127.56	-	0.12
6	640567.48	2206101.58	-	0.12
7	640604.35	2206106.05	-	0.12

полное наименование должности	подпись	инициалы, фамилия

М.П.

Филиал федерального государственного бюджетного учреждения «Федеральная кадастровая палата Федеральной службы государственной регистрации, кадастра и картографии» по Республике Алтай  
полное наименование органа регистрации прав

Выписка из Единого государственного реестра недвижимости об объекте недвижимости

Сведения о характеристиках объекта недвижимости

На основании запроса от 11.05.2022, поступившего на рассмотрение 11.05.2022, сообщаем, что согласно записям Единого государственного реестра недвижимости:

Раздел 1 Лист 1

Земельный участок			
вид объекта недвижимости			

Лист № 1 раздела 1	Всего листов раздела 1: 3	Всего разделов: 8	Всего листов выписки: 13
--------------------	---------------------------	-------------------	--------------------------

11.05.2022г. № КУВИ-001/2022-70050055	
Кадастровый номер:	04:03:070501:464
Номер кадастрового квартала:	04:03:070501
Дата присвоения кадастрового номера:	01.12.2009

Ранее присвоенный государственный учетный номер:	данные отсутствуют
Местоположение:	Республика Алтай, Турочакский район, с. Кебезень, ул. Зеленая, д. 2
Площадь:	1193 +/- 24
Кадастровая стоимость, руб.:	212855.06
Кадастровые номера расположенных в пределах земельного участка объектов недвижимости:	04:03:070501:959
Кадастровые номера объектов недвижимости, из которых образован объект недвижимости:	данные отсутствуют
Кадастровые номера образованных объектов недвижимости:	данные отсутствуют
Категория земель:	Земли населенных пунктов
Виды разрешенного использования:	Для ведения личного подсобного хозяйства
Сведения о кадастровом инженере:	данные отсутствуют
Сведения о лесах, водных объектах и об иных природных объектах, расположенных в пределах земельного участка:	данные отсутствуют
Сведения о том, что земельный участок полностью расположен в границах зоны с особыми условиями использования территории, территории объекта культурного наследия, публичного сервитута:	данные отсутствуют
Сведения о том, что земельный участок расположен в границах особой экономической зоны, территории опережающего социально-экономического развития, зоны территориального развития в Российской Федерации, игровой зоны:	данные отсутствуют

полное наименование должности	подпись	инициалы, фамилия
-------------------------------	---------	-------------------

М.П.

Земельный участок		
вид объекта недвижимости		
Лист № 2 раздела 1	Всего листов раздела 1: 3	Всего разделов: 8
Всего листов выписки: 13		
11.05.2022г. № КУВИ-001/2022-70050055		
Кадастровый номер:	04:03:070501:464	
Сведения о том, что земельный участок расположен в границах особо охраняемой природной территории, охотничьих угодий, лесничеств:	данные отсутствуют	
Сведения о результатах проведения государственного земельного надзора:	данные отсутствуют	
Сведения о расположении земельного участка в границах территории, в отношении которой утвержден проект межевания территории:	данные отсутствуют	
Условный номер земельного участка:	данные отсутствуют	
Сведения о принятии акта и (или) заключении договора, предусматривающих предоставление в соответствии с земельным законодательством исполнительным органом государственным органом власти или органом местного самоуправления, находящегося в государственной или муниципальной собственности земельного участка для строительства наемного дома социального использования или наемного дома коммерческого использования:	данные отсутствуют	
Сведения о том, что земельный участок или земельные участки образованы на основании решения об изъятии земельного участка и (или) расположенного на нем объекта недвижимости для государственных или муниципальных нужд:	данные отсутствуют	
Сведения о том, что земельный участок образован из земель или земельного участка, государственная собственность на которые не разграничена:	данные отсутствуют	
Сведения о наличии земельного спора о местоположении границ земельных участков:	данные отсутствуют	
Статус записи об объекте недвижимости:	Сведения об объекте недвижимости имеют статус "актуальные"	
Особые отметки:	Сведения об ограничениях права на объект недвижимости, обременениях данного объекта, не зарегистрированных в реестре прав, ограничений прав и обременений недвижимого имущества: вид ограничения (обременения): ограничения прав на земельный участок, предусмотренные статьями 56, 56.1 Земельного кодекса Российской Федерации; срок действия: с 12.12.2016; реквизиты документа-основания: zONE_4D9AF7D5-A925-4508-830D-70068236883F от 05.11.2013 № б/н выдан: ООО "Геокад+". вид ограничения (обременения): ограничения прав на земельный участок, предусмотренные статьями 56, 56.1 Земельного кодекса Российской Федерации; срок действия: с 12.12.2016; реквизиты документа-основания: zONE_90DA4C53-6240-48E2-8F3C-A9D218726A3F от 05.11.2013 № б/н выдан: ООО "Геокад+".	
полное наименование должности	подпись	инициалы, фамилия

М.П.

Земельный участок			
вид объекта недвижимости			
Лист № 3 раздела 1	Всего листов раздела 1: 3	Всего разделов: 8	Всего листов выписки: 13
11.05.2022г. № КУВИ-001/2022-70050055			
Кадастровый номер:		04:03:070501:464	
Получатель выписки:		Прокопьев Андрей Павлович, действующий(ая) на основании документа "" АДМИНИСТРАЦИЯ МУНИЦИПАЛЬНОГО ОБРАЗОВАНИЯ "ТУРОЧАКСКИЙ РАЙОН"	

полное наименование должности	подпись	инициалы, фамилия
-------------------------------	---------	-------------------

М.П.

## Выписка из Единого государственного реестра недвижимости об объекте недвижимости

## Сведения о зарегистрированных правах

Земельный участок			
вид объекта недвижимости			
Лист № 1 раздела 2	Всего листов раздела 2: 2	Всего разделов: 8	Всего листов выписки: 13
11.05.2022г. № КУВИ-001/2022-70050055			
Кадастровый номер:		04:03:070501:464	

1	Правообладатель (правообладатели):	1.1	данные о правообладателе отсутствуют
2	Вид, номер, дата и время государственной регистрации права:	2.1	не зарегистрировано
3	Сведения об осуществлении государственной регистрации сделки, права без необходимого в силу закона согласия третьего лица, органа:	3.1	данные отсутствуют
4	Ограничение прав и обременение объекта недвижимости:		
	4.1 вид:		Аренда
	дата государственной регистрации:		26.05.2010 00:00:00
	номер государственной регистрации:		04-02-02/043/2010-175
	срок, на который установлено ограничение прав и обременение объекта недвижимости:		Срок действия с 11.02.2010 по 11.02.2059
	лицо, в пользу которого установлено ограничение прав и обременение объекта недвижимости:		
	основание государственной регистрации:		Договор аренды земельного участка, № 61/2010, выдан 11.02.2010, дата государственной регистрации: 26.05.2010, номер государственной регистрации: 04-02-02/043/2010-175
	сведения об осуществлении государственной регистрации сделки, права, ограничения права без необходимого в силу закона согласия третьего лица, органа:		данные отсутствуют
	сведения об управляющем залогом и о договоре управления залогом, если такой договор заключен для управления ипотекой:		данные отсутствуют
5	Договоры участия в долевом строительстве:		не зарегистрировано
6	Заявленные в судебном порядке права требования:		данные отсутствуют
7	Сведения о возражении в отношении зарегистрированного права:		данные отсутствуют
8	Сведения о наличии решения об изъятии объекта недвижимости для государственных и муниципальных нужд:		данные отсутствуют

полное наименование должности	подпись	инициалы, фамилия

М.П.

Земельный участок		
вид объекта недвижимости		
Лист № 2 раздела 2	Всего листов раздела 2: 2	Всего разделов: 8
Всего листов выписки: 13		
11.05.2022г. № КУВИ-001/2022-70050055		
Кадастровый номер:	04:03:070501:464	
9	Сведения о невозможности государственной регистрации без личного участия правообладателя или его законного представителя:	данные отсутствуют
10	Правопритязания и сведения о наличии поступивших, но не рассмотренных заявлений о проведении государственной регистрации права (перехода, прекращения права), ограничения права или обременения объекта недвижимости, сделки в отношении объекта недвижимости:	отсутствуют
11	Сведения о невозможности государственной регистрации перехода, прекращения, ограничения права на земельный участок из земель сельскохозяйственного назначения:	данные отсутствуют

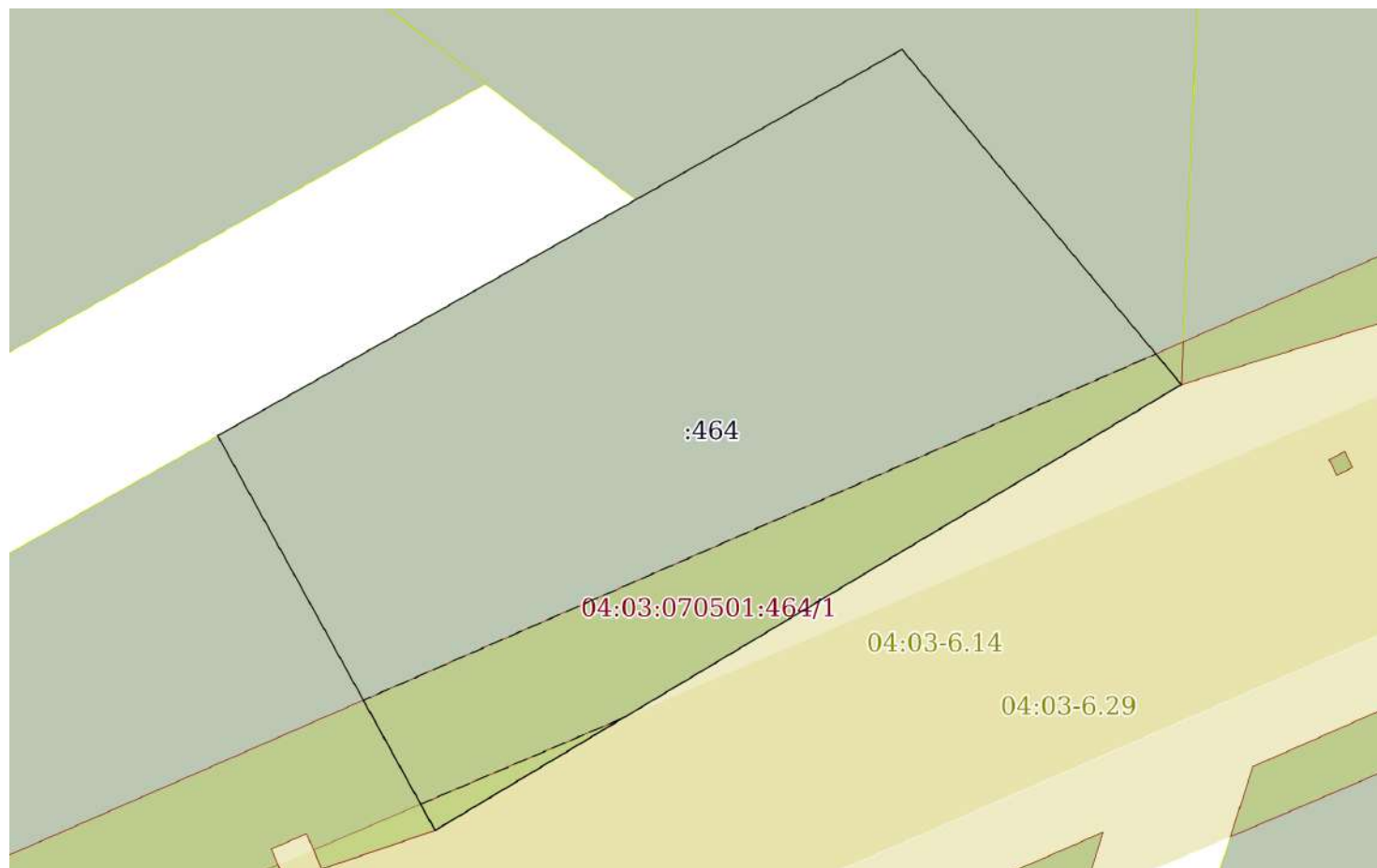
полное наименование должности	подпись	инициалы, фамилия

М.П.

Выписка из Единого государственного реестра недвижимости об объекте недвижимости  
 Описание местоположения земельного участка

Земельный участок			
вид объекта недвижимости			
Лист № 1 раздела 3	Всего листов раздела 3: 1	Всего разделов: 8	Всего листов выписки: 13
11.05.2022г. № КУВИ-001/2022-70050055			
Кадастровый номер:		04:03:070501:464	

План (чертеж, схема) земельного участка



Масштаб 1:400

Условные обозначения:

полное наименование должности	подпись	инициалы, фамилия

М.П.



## Выписка из Единого государственного реестра недвижимости об объекте недвижимости

## Описание местоположения земельного участка

Земельный участок
вид объекта недвижимости

Лист № 1 раздела 3.1	Всего листов раздела 3.1: 1	Всего разделов: 8	Всего листов выписки: 13
----------------------	-----------------------------	-------------------	--------------------------

11.05.2022г. № КУВИ-001/2022-70050055

Кадастровый номер: 04:03:070501:464

Описание местоположения границ земельного участка							
№ п/п	Номер точки		Дирекционный угол	Горизонтальное проложение, м	Описание закрепления на местности	Кадастровые номера смежных участков	Сведения об адресах правообладателей смежных земельных участков
	началь ная	конечн ая					
1	2	3	4	5	6	7	8
1	1.1.1	1.1.2	60°33.4'	44.98	данные отсутствуют	данные отсутствуют	данные отсутствуют
2	1.1.2	1.1.3	140°11.0'	24.97	данные отсутствуют	04:03:070501:476	адрес отсутствует
3	1.1.3	1.1.4	239°8.8'	49.76	данные отсутствуют	данные отсутствуют	данные отсутствуют
4	1.1.3	1.1.3			данные отсутствуют	04:03:070501:242	Россия, Республика Алтай, район. Турочакский, с. Кебезень, ул. Центральная, д. 13
5	1.1.4	1.1.1	331°9.5'	25.79	данные отсутствуют	04:03:070501:526	данные отсутствуют

полное наименование должности	подпись	инициалы, фамилия
-------------------------------	---------	-------------------

М.П.

## Выписка из Единого государственного реестра недвижимости об объекте недвижимости

## Описание местоположения земельного участка

Земельный участок			
вид объекта недвижимости			
Лист № 1 раздела 3.2	Всего листов раздела 3.2: 1	Всего разделов: 8	Всего листов выписки: 13
11.05.2022г. № КУВИ-001/2022-70050055			
Кадастровый номер:		04:03:070501:464	

Сведения о характерных точках границы земельного участка				
Система координат 04.2				
Номер точки	Координаты, м		Описание закрепления на местности	Средняя квадратичная погрешность определения координат характерных точек границ земельного участка, м
	X	Y		
1	2	3	4	5
1	640500.04	2206015.12	-	0.2
2	640522.15	2206054.29	-	0.2
3	640502.97	2206070.28	-	0.2
4	640477.45	2206027.56	-	0.2
5	640500.04	2206015.12	-	0.2

полное наименование должности	подпись	инициалы, фамилия

М.П.

Выписка из Единого государственного реестра недвижимости об объекте недвижимости  
Сведения о частях земельного участка

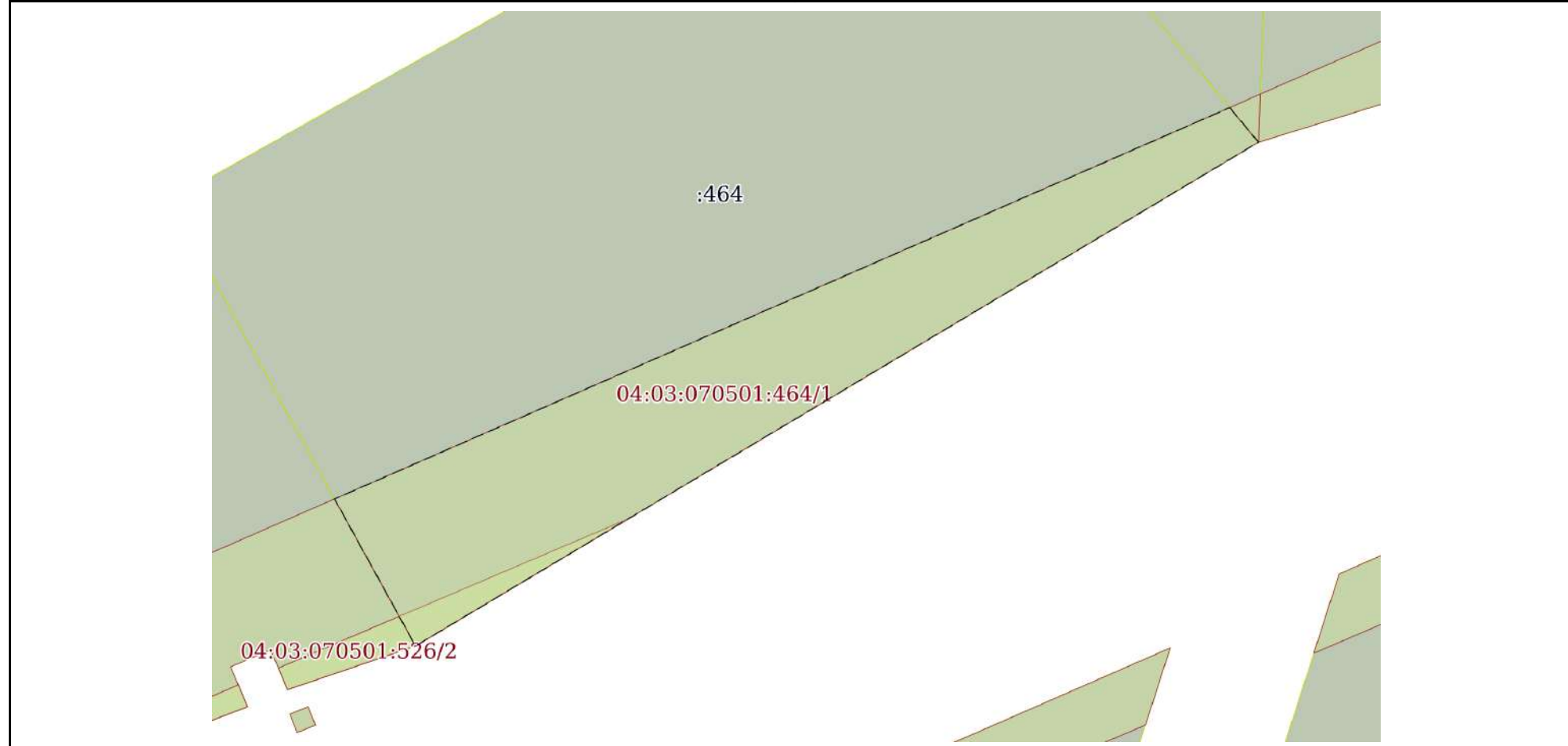
Земельный участок			
вид объекта недвижимости			

Лист № 1 раздела 4	Всего листов раздела 4: 2	Всего разделов: 8	Всего листов выписки: 13
--------------------	---------------------------	-------------------	--------------------------

11.05.2022г. № КУВИ-001/2022-70050055

Кадастровый номер: 04:03:070501:464

План (чертеж, схема) части земельного участка      Учетный номер части: 04:03:070501:464/1



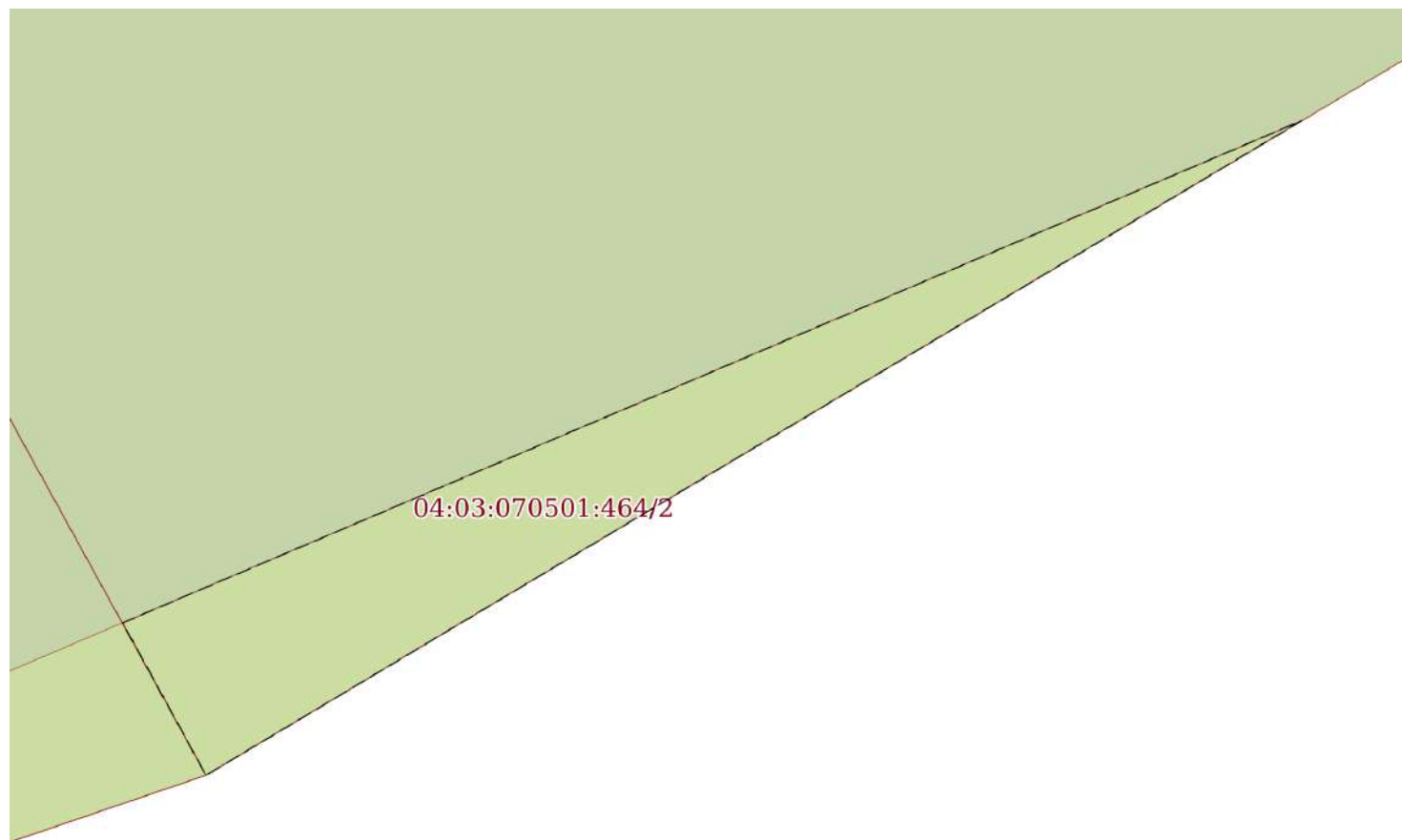
Масштаб 1:300      Условные обозначения:

полное наименование должности	подпись	инициалы, фамилия
-------------------------------	---------	-------------------

М.П.

Земельный участок			
вид объекта недвижимости			
Лист № 2 раздела 4	Всего листов раздела 4: 2	Всего разделов: 8	Всего листов выписки: 13
11.05.2022г. № КУВИ-001/2022-70050055			
Кадастровый номер:		04:03:070501:464	

План (чертеж, схема) части земельного участка      Учетный номер части: 04:03:070501:464/2



Масштаб 1:70      Условные обозначения:

полное наименование должности	подпись	инициалы, фамилия
-------------------------------	---------	-------------------

М.П.

Выписка из Единого государственного реестра недвижимости об объекте недвижимости  
Сведения о частях земельного участка

Земельный участок			
вид объекта недвижимости			

Лист № 1 раздела 4.1	Всего листов раздела 4.1: 1	Всего разделов: 8	Всего листов выписки: 13
----------------------	-----------------------------	-------------------	--------------------------

11.05.2022г. № КУВИ-001/2022-70050055	
Кадастровый номер:	04:03:070501:464

Учетный номер части	Площадь, м2	Содержание ограничения в использовании или ограничения права на объект недвижимости или обременения объекта недвижимости
1	2	3
04:03:070501:464/1	266	вид ограничения (обременения): ограничения прав на земельный участок, предусмотренные статьями 56, 56.1 Земельного кодекса Российской Федерации; Срок действия: с 2016-12-12; реквизиты документа-основания: zONE_4D9AF7D5-A925-4508-830D-70068236883F от 05.11.2013 № б/н выдан: ООО "Геокад+"; Содержание ограничения (обременения): Ограничения использования земель установлены в соответствии с Правилами установления охранных зон объектов электросетевого хозяйства и особых условий использования земельных участков, расположенных в границах таких зон утвержденных Постановлением Правительства РФ от 24.02.2009г. №160 Наименование: Охранная зона линии электропередач Л-17-10 ОАО «МРСК Сибири» Протяженность: 2513,28 м; Реестровый номер границы: 04.03.2.18
04:03:070501:464/2	11	вид ограничения (обременения): ограничения прав на земельный участок, предусмотренные статьями 56, 56.1 Земельного кодекса Российской Федерации; Срок действия: с 2016-12-12; реквизиты документа-основания: zONE_90DA4C53-6240-48E2-8F3C-A9D218726A3F от 05.11.2013 № б/н выдан: ООО "Геокад+"; Содержание ограничения (обременения): Ограничения использования земель установлены в соответствии с Правилами установления охранных зон объектов электросетевого хозяйства и особых условий использования земельных участков, расположенных в границах таких зон утвержденных Постановлением Правительства РФ от 24.02.2009г. №160 Наименование: Охранная зона линии электропередач Л-17-9 ОАО «МРСК Сибири» Протяженность: 2756,42 м; Реестровый номер границы: 04.03.2.19

полное наименование должности	подпись	инициалы, фамилия
-------------------------------	---------	-------------------

М.П.

Выписка из Единого государственного реестра недвижимости об объекте недвижимости  
Сведения о частях земельного участка

Земельный участок			
вид объекта недвижимости			
Лист № 1 раздела 4.2	Всего листов раздела 4.2: 2	Всего разделов: 8	Всего листов выписки: 13
11.05.2022г. № КУВИ-001/2022-70050055			
Кадастровый номер:		04:03:070501:464	

Сведения о характерных точках границы части (частей) земельного участка				
Учетный номер части: 04:03:070501:464/1				
Система координат МСК-04, зона 2				
Номер точки	Координаты, м		Описание закрепления на местности	Средняя квадратичная погрешность определения координат характерных точек границ земельного участка, м
	X	Y		
1	2	3	4	5
1	640504.72	2206068.82	-	-
2	640484.9	2206023.46	-	-
3	640477.45	2206027.56	-	0.2
4	640502.97	2206070.28	-	0.2
5	640504.72	2206068.82	-	-

полное наименование должности	подпись	инициалы, фамилия

М.П.

Земельный участок				
вид объекта недвижимости				
Лист № 2 раздела 4.2	Всего листов раздела 4.2: 2		Всего разделов: 8	Всего листов выписки: 13
11.05.2022г. № КУВИ-001/2022-70050055				
Кадастровый номер:			04:03:070501:464	
Сведения о характерных точках границы части (частей) земельного участка				
Учетный номер части: 04:03:070501:464/2				
Система координат МСК-04, зона 2				
Номер точки	Координаты, м		Описание закрепления на местности	Средняя квадратичная погрешность определения координат характерных точек границ земельного участка, м
	X	Y		
1	2	3	4	5
1	640483.89	2206038.34	-	-
2	640478.95	2206026.74	-	-
3	640477.45	2206027.56	-	0.2
4	640483.89	2206038.34	-	-

полное наименование должности	подпись	инициалы, фамилия

М.П.

Филиал федерального государственного бюджетного учреждения «Федеральная кадастровая палата Федеральной службы государственной регистрации, кадастра и картографии» по Республике Алтай  
полное наименование органа регистрации прав

Выписка из Единого государственного реестра недвижимости об объекте недвижимости

Сведения о характеристиках объекта недвижимости

На основании запроса от 26.01.2022, поступившего на рассмотрение 26.01.2022, сообщаем, что согласно записям Единого государственного реестра недвижимости:

Раздел 1 Лист 1

Земельный участок			
вид объекта недвижимости			

Лист № 1 раздела 1	Всего листов раздела 1: 2	Всего разделов: 5	Всего листов выписки: 7
--------------------	---------------------------	-------------------	-------------------------

26.01.2022г. № КУВИ-001/2022-10731550	
Кадастровый номер:	04:03:070204:60
Номер кадастрового квартала:	04:03:070204
Дата присвоения кадастрового номера:	30.07.2012

Ранее присвоенный государственный учетный номер:	данные отсутствуют
Местоположение:	Республика Алтай, Турочакский район, с. Старый Кебезень, ул. Луговая, 27
Площадь:	35033 +/- 131
Кадастровая стоимость, руб.:	3427979.05
Кадастровые номера расположенных в пределах земельного участка объектов недвижимости:	данные отсутствуют
Кадастровые номера объектов недвижимости, из которых образован объект недвижимости:	04:03:070204:58
Кадастровые номера образованных объектов недвижимости:	данные отсутствуют
Категория земель:	Земли населенных пунктов
Виды разрешенного использования:	Для жилищного строительства
Сведения о кадастровом инженерере:	данные отсутствуют
Сведения о лесах, водных объектах и об иных природных объектах, расположенных в пределах земельного участка:	данные отсутствуют
Сведения о том, что земельный участок полностью расположен в границах зоны с особыми условиями использования территории, территории объекта культурного наследия, публичного сервитута:	данные отсутствуют
Сведения о том, что земельный участок расположен в границах особой экономической зоны, территории опережающего социально-экономического развития, зоны территориального развития в Российской Федерации, игровой зоны:	данные отсутствуют

полное наименование должности	подпись	инициалы, фамилия
-------------------------------	---------	-------------------

М.П.



Земельный участок			
вид объекта недвижимости			
Лист № 2 раздела 1	Всего листов раздела 1: 2	Всего разделов: 5	Всего листов выписки: 7
26.01.2022г. № КУВИ-001/2022-10731550			
Кадастровый номер:		04:03:070204:60	
Сведения о том, что земельный участок расположен в границах особо охраняемой природной территории, охотничьих угодий, лесничеств:		данные отсутствуют	
Сведения о результатах проведения государственного земельного надзора:		данные отсутствуют	
Сведения о расположении земельного участка в границах территории, в отношении которой утвержден проект межевания территории:		данные отсутствуют	
Условный номер земельного участка:		данные отсутствуют	
Сведения о принятии акта и (или) заключении договора, предусматривающих предоставление в соответствии с земельным законодательством исполнительным органом государственным органом власти или органом местного самоуправления, находящегося в государственной или муниципальной собственности земельного участка для строительства наемного дома социального использования или наемного дома коммерческого использования:		данные отсутствуют	
Сведения о том, что земельный участок или земельные участки образованы на основании решения об изъятии земельного участка и (или) расположенного на нем объекта недвижимости для государственных или муниципальных нужд:		данные отсутствуют	
Сведения о том, что земельный участок образован из земель или земельного участка, государственная собственность на которые не разграничена:		данные отсутствуют	
Сведения о наличии земельного спора о местоположении границ земельных участков:		данные отсутствуют	
Статус записи об объекте недвижимости:		Сведения об объекте недвижимости имеют статус "актуальные"	
Особые отметки:		Для данного земельного участка обеспечен доступ посредством земельного участка (земельных участков) с кадастровым номером (кадастровыми номерами): земли общего пользования. Сведения, необходимые для заполнения раздела: 4 - Сведения о частях земельного участка, отсутствуют.	
Получатель выписки:		Прокопьев Андрей Павлович, действующий(ая) на основании документа "" АДМИНИСТРАЦИЯ МУНИЦИПАЛЬНОГО ОБРАЗОВАНИЯ "ТУРОЧАКСКИЙ РАЙОН"	

полное наименование должности	подпись	инициалы, фамилия

М.П.

## Выписка из Единого государственного реестра недвижимости об объекте недвижимости

## Сведения о зарегистрированных правах

Земельный участок			
вид объекта недвижимости			
Лист № 1 раздела 2	Всего листов раздела 2: 2	Всего разделов: 5	Всего листов выписки: 7
26.01.2022г. № КУВИ-001/2022-10731550			
Кадастровый номер:		04:03:070204:60	
1	Правообладатель (правообладатели):	1.1	
2	Вид, номер, дата и время государственной регистрации права:	2.1	Собственность 04-02/001-02/004/030/2015-303/3 23.10.2015 08:35:21
3	Сведения об осуществлении государственной регистрации сделки, права без необходимого в силу закона согласия третьего лица, органа:	3.1	данные отсутствуют
4	Ограничение прав и обременение объекта недвижимости:	не зарегистрировано	
5	Договоры участия в долевом строительстве:	не зарегистрировано	
6	Заявленные в судебном порядке права требования:	данные отсутствуют	
7	Сведения о возражении в отношении зарегистрированного права:	данные отсутствуют	
8	Сведения о наличии решения об изъятии объекта недвижимости для государственных и муниципальных нужд:	данные отсутствуют	
9	Сведения о невозможности государственной регистрации без личного участия правообладателя или его законного представителя:	данные отсутствуют	
10	Правопритязания и сведения о наличии поступивших, но не рассмотренных заявлений о проведении государственной регистрации права (перехода, прекращения права), ограничения права или обременения объекта недвижимости, сделки в отношении объекта недвижимости:	отсутствуют	

полное наименование должности	подпись	инициалы, фамилия
-------------------------------	---------	-------------------

М.П.

Земельный участок			
вид объекта недвижимости			
Лист № 2 раздела 2	Всего листов раздела 2: 2	Всего разделов: 5	Всего листов выписки: 7
26.01.2022г. № КУВИ-001/2022-10731550			
Кадастровый номер:		04:03:070204:60	
11	Сведения о невозможности государственной регистрации перехода, прекращения, ограничения права на земельный участок из земель сельскохозяйственного назначения:	данные отсутствуют	

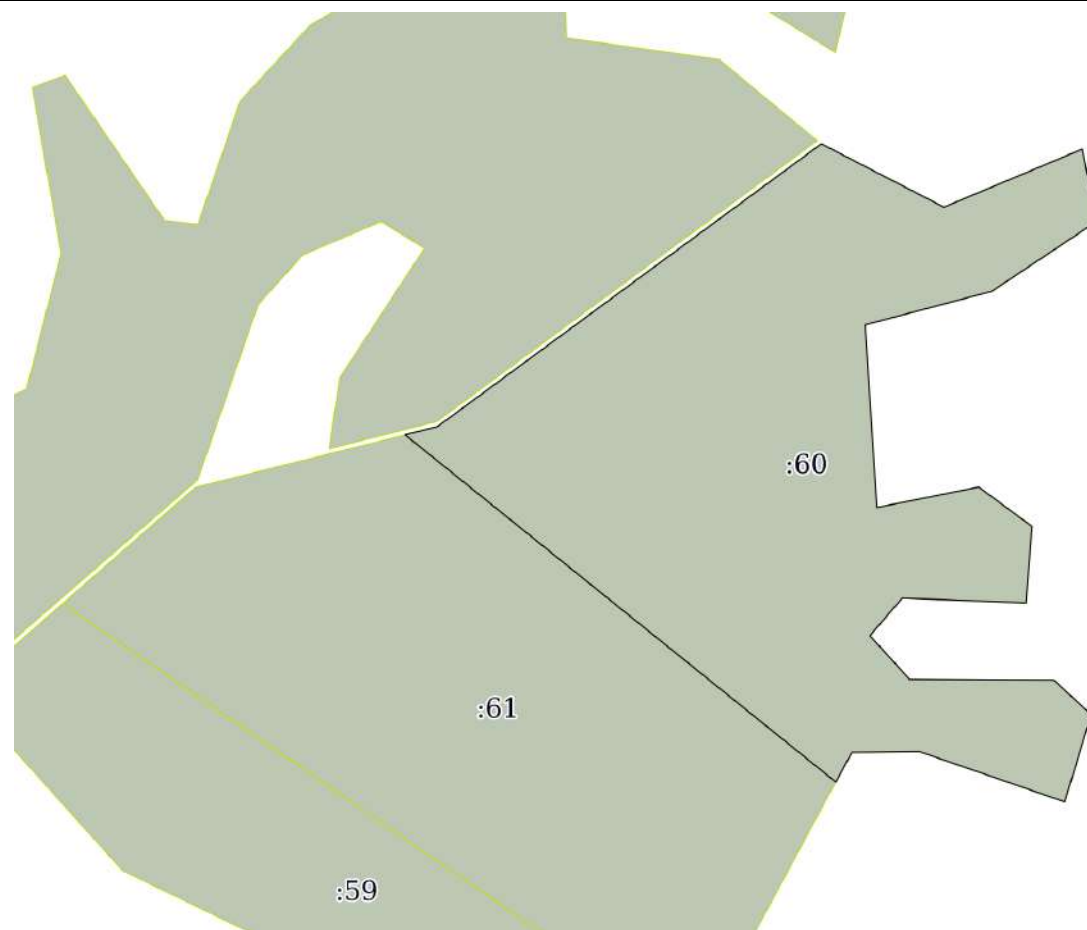
полное наименование должности	подпись	инициалы, фамилия

М.П.

Выписка из Единого государственного реестра недвижимости об объекте недвижимости  
Описание местоположения земельного участка

Земельный участок			
вид объекта недвижимости			
Лист № 1 раздела 3	Всего листов раздела 3: 1	Всего разделов: 5	Всего листов выписки: 7
26.01.2022г. № КУВИ-001/2022-10731550			
Кадастровый номер:		04:03:070204:60	

План (чертеж, схема) земельного участка



Масштаб 1:3000

Условные обозначения:

полное наименование должности	подпись	инициалы, фамилия
-------------------------------	---------	-------------------

М.П.

## Выписка из Единого государственного реестра недвижимости об объекте недвижимости

## Описание местоположения земельного участка

Земельный участок			
вид объекта недвижимости			

Лист № 1 раздела 3.1	Всего листов раздела 3.1: 1	Всего разделов: 5	Всего листов выписки: 7
----------------------	-----------------------------	-------------------	-------------------------

26.01.2022г. № КУВИ-001/2022-10731550

Кадастровый номер: 04:03:070204:60

## Описание местоположения границ земельного участка

№ п/п	Номер точки		Дирекционный угол	Горизонтальное проложение, м	Описание закрепления на местности	Кадастровые номера смежных участков	Сведения об адресах правообладателей смежных земельных участков
	начальн ая	конечн ая					
1	2	3	4	5	6	7	8
1	1.1.1	1.1.2	117°18.2`	55.46	-	данные отсутствуют	данные отсутствуют
2	1.1.2	1.1.3	67°16.7`	60.38	-	данные отсутствуют	данные отсутствуют
3	1.1.3	1.1.4	168°48.9`	29.64	-	данные отсутствуют	данные отсутствуют
4	1.1.4	1.1.5	236°19.7`	50.72	-	данные отсутствуют	данные отсутствуют
5	1.1.5	1.1.6	255°12.4`	52.72	-	данные отсутствуют	данные отсутствуют
6	1.1.6	1.1.7	176°12.8`	73.58	-	данные отсутствуют	данные отсутствуют
7	1.1.7	1.1.8	78°37.2`	41.71	-	данные отсутствуют	данные отсутствуют
8	1.1.8	1.1.9	126°26.9`	26.63	-	данные отсутствуют	данные отсутствуют
9	1.1.9	1.1.10	184°31.2`	30.84	-	данные отсутствуют	данные отсутствуют
10	1.1.10	1.1.11	272°12.6`	49.79	-	данные отсутствуют	данные отсутствуют
11	1.1.11	1.1.12	220°36.2`	19.93	-	данные отсутствуют	данные отсутствуют
12	1.1.12	1.1.13	137°43.3`	23.68	-	данные отсутствуют	данные отсутствуют
13	1.1.13	1.1.14	90°16.0`	57.94	-	данные отсутствуют	данные отсутствуют
14	1.1.14	1.1.15	132°35.3`	20.51	-	данные отсутствуют	данные отсутствуют
15	1.1.15	1.1.16	196°53.0`	36.67	-	данные отсутствуют	данные отсутствуют
16	1.1.16	1.1.17	289°3.4`	61.84	-	данные отсутствуют	данные отсутствуют
17	1.1.17	1.1.18	269°15.7`	27.17	-	данные отсутствуют	данные отсутствуют
18	1.1.18	1.1.19	208°13.9`	13.53	-	данные отсутствуют	данные отсутствуют
19	1.1.19	1.1.20	308°51.7`	222.57	-	04:03:070204:61	адрес отсутствует
20	1.1.20	1.1.21	76°0.3`	13.48	-	04:03:070204:16	адрес отсутствует
21	1.1.21	1.1.1	53°38.0`	191.71	-	04:03:070204:16	адрес отсутствует

полное наименование должности	подпись	инициалы, фамилия
-------------------------------	---------	-------------------

М.П.

## Выписка из Единого государственного реестра недвижимости об объекте недвижимости

## Описание местоположения земельного участка

Земельный участок			
вид объекта недвижимости			
Лист № 1 раздела 3.2	Всего листов раздела 3.2: 1	Всего разделов: 5	Всего листов выписки: 7
26.01.2022г. № КУВИ-001/2022-10731550			
Кадастровый номер:		04:03:070204:60	

Сведения о характерных точках границы земельного участка				
Система координат 04.2				
Номер точки	Координаты, м		Описание закрепления на местности	Средняя квадратичная погрешность определения координат характерных точек границ земельного участка, м
	X	Y		
1	2	3	4	5
1	642375.33	2207957.06	-	0.12
2	642349.89	2208006.34	-	0.12
3	642373.21	2208062.03	-	0.12
4	642344.13	2208067.78	-	0.12
5	642316.01	2208025.57	-	0.12
6	642302.55	2207974.6	-	0.12
7	642229.13	2207979.46	-	0.12
8	642237.36	2208020.35	-	0.12
9	642221.54	2208041.77	-	0.12
10	642190.8	2208039.34	-	0.12
11	642192.72	2207989.59	-	0.12
12	642177.59	2207976.62	-	0.12
13	642160.07	2207992.55	-	0.12
14	642159.8	2208050.49	-	0.12
15	642145.92	2208065.59	-	0.12
16	642110.83	2208054.94	-	0.12
17	642131.02	2207996.49	-	0.12
18	642130.67	2207969.32	-	0.12
19	642118.75	2207962.92	-	0.12
20	642258.4	2207789.61	-	0.12
21	642261.66	2207802.69	-	0.12
22	642375.33	2207957.06	-	0.12

полное наименование должности	подпись	инициалы, фамилия

М.П.

Филиал федерального государственного бюджетного учреждения «Федеральная кадастровая палата Федеральной службы государственной регистрации кадастра и картографии» по Республике Алтай  
полное наименование органа регистрации прав

Выписка из Единого государственного реестра недвижимости об объекте недвижимости

Сведения о характеристиках объекта недвижимости

На основании запроса от 26.01.2022, поступившего на рассмотрение 26.01.2022, сообщаем, что согласно записям Единого государственного реестра недвижимости:

Раздел 1 Лист 1

Земельный участок			
вид объекта недвижимости			

Лист № 1 раздела 1	Всего листов раздела 1: 2	Всего разделов: 5	Всего листов выписки: 24
--------------------	---------------------------	-------------------	--------------------------

27.01.2022г. № КУВИ-001/2022-10731570	
Кадастровый номер:	04:03:070204:61
Номер кадастрового квартала:	04:03:070204
Дата присвоения кадастрового номера:	30.07.2012

Ранее присвоенный государственный учетный номер:	данные отсутствуют
Местоположение:	Республика Алтай, Турочакский район, с. Старый Кебезень, ул. Луговая, 25
Площадь:	35022 +/- 131
Кадастровая стоимость, руб.:	3426902.7
Кадастровые номера расположенных в пределах земельного участка объектов недвижимости:	данные отсутствуют
Кадастровые номера объектов недвижимости, из которых образован объект недвижимости:	04:03:070204:58
Кадастровые номера образованных объектов недвижимости:	данные отсутствуют
Категория земель:	Земли населенных пунктов
Виды разрешенного использования:	Для жилищного строительства
Сведения о кадастровом инженерере:	данные отсутствуют
Сведения о лесах, водных объектах и об иных природных объектах, расположенных в пределах земельного участка:	данные отсутствуют
Сведения о том, что земельный участок полностью расположен в границах зоны с особыми условиями использования территории, территории объекта культурного наследия, публичного сервитута:	данные отсутствуют
Сведения о том, что земельный участок расположен в границах особой экономической зоны, территории опережающего социально-экономического развития, зоны территориального развития в Российской Федерации, игровой зоны:	данные отсутствуют

полное наименование должности	подпись	инициалы, фамилия
-------------------------------	---------	-------------------

М.П.

Земельный участок			
вид объекта недвижимости			
Лист № 2 раздела 1	Всего листов раздела 1: 2	Всего разделов: 5	Всего листов выписки: 24
27.01.2022г. № КУВИ-001/2022-10731570			
Кадастровый номер:		04:03:070204:61	
Сведения о том, что земельный участок расположен в границах особо охраняемой природной территории, охотничьих угодий, лесничеств:		данные отсутствуют	
Сведения о результатах проведения государственного земельного надзора:		данные отсутствуют	
Сведения о расположении земельного участка в границах территории, в отношении которой утвержден проект межевания территории:		данные отсутствуют	
Условный номер земельного участка:		данные отсутствуют	
Сведения о принятии акта и (или) заключении договора, предусматривающих предоставление в соответствии с земельным законодательством исполнительным органом государственным органом власти или органом местного самоуправления, находящегося в государственной или муниципальной собственности земельного участка для строительства наемного дома социального использования или наемного дома коммерческого использования:		данные отсутствуют	
Сведения о том, что земельный участок или земельные участки образованы на основании решения об изъятии земельного участка и (или) расположенного на нем объекта недвижимости для государственных или муниципальных нужд:		данные отсутствуют	
Сведения о том, что земельный участок образован из земель или земельного участка, государственная собственность на которые не разграничена:		данные отсутствуют	
Сведения о наличии земельного спора о местоположении границ земельных участков:		данные отсутствуют	
Статус записи об объекте недвижимости:		Сведения об объекте недвижимости имеют статус "актуальные"	
Особые отметки:		Для данного земельного участка обеспечен доступ посредством земельного участка (земельных участков) с кадастровым номером (кадастровыми номерами): земли общего пользования. Сведения, необходимые для заполнения раздела: 4 - Сведения о частях земельного участка, отсутствуют.	
Получатель выписки:		Прокопьев Андрей Павлович, действующий(ая) на основании документа "" АДМИНИСТРАЦИЯ МУНИЦИПАЛЬНОГО ОБРАЗОВАНИЯ "ТУРОЧАКСКИЙ РАЙОН"	

полное наименование должности	подпись	инициалы, фамилия

М.П.



## Выписка из Единого государственного реестра недвижимости об объекте недвижимости

## Сведения о зарегистрированных правах

Земельный участок			
вид объекта недвижимости			
Лист № 1 раздела 2	Всего листов раздела 2: 19	Всего разделов: 5	Всего листов выписки: 24
27.01.2022г. № КУВИ-001/2022-10731570			
Кадастровый номер:		04:03:070204:61	
1	Правообладатель (правообладатели):	1.1	
2	Вид, номер, дата и время государственной регистрации права:	2.1	Собственность 04:03:070204:61-04/017/2018-3 03.12.2018 06:02:03
3	Сведения об осуществлении государственной регистрации сделки, права без необходимого в силу закона согласия третьего лица, органа:	3.1	данные отсутствуют
4	Ограничение прав и обременение объекта недвижимости:	не зарегистрировано	
4	Ограничение прав и обременение объекта недвижимости:		
	4.1 вид:	Запрещение регистрации	
	дата государственной регистрации:	21.01.2022 08:10:00	
	номер государственной регистрации:	04:03:070204:61-04/017/2022-44	
	срок, на который установлено ограничение прав и обременение объекта недвижимости:	не установлен	
	лицо, в пользу которого установлено ограничение прав и обременение объекта недвижимости:	Не определено	
	основание государственной регистрации:	Постановление о запрете на совершение действий по регистрации (pdf), № 402050012/0401, выдан 19.01.2022, ОСП по г.Горно-Алтайску	
	сведения об осуществлении государственной регистрации сделки, права, ограничения права без необходимого в силу закона согласия третьего лица, органа:	данные отсутствуют	
	сведения об управляющем залогом и о договоре управления залогом, если такой договор заключен для управления ипотекой:	данные отсутствуют	

полное наименование должности	подпись	инициалы, фамилия
-------------------------------	---------	-------------------

М.П.

Земельный участок		
вид объекта недвижимости		
Лист № 2 раздела 2	Всего листов раздела 2: 19	
Всего разделов: 5	Всего листов выписки: 24	
27.01.2022г. № КУВИ-001/2022-10731570		
Кадастровый номер:	04:03:070204:61	
4.2	вид:	Запрещение регистрации
	дата государственной регистрации:	21.01.2022 07:05:28
	номер государственной регистрации:	04:03:070204:61-04/018/2022-43
	срок, на который установлено ограничение прав и обременение объекта недвижимости:	не установлен
	лицо, в пользу которого установлено ограничение прав и обременение объекта недвижимости:	Не определено
	основание государственной регистрации:	Постановление о запрете на совершение действий по регистрации (pdf), № 402050082/0401, выдан 19.01.2022, ОСП по г.Горно-Алтайску
	сведения об осуществлении государственной регистрации сделки, права, ограничения права без необходимого в силу закона согласия третьего лица, органа:	данные отсутствуют
	сведения об управляющем залогом и о договоре управления залогом, если такой договор заключен для управления ипотекой:	данные отсутствуют
4.3	вид:	Запрещение регистрации
	дата государственной регистрации:	20.01.2022 12:12:56
	номер государственной регистрации:	04:03:070204:61-04/020/2022-42
	срок, на который установлено ограничение прав и обременение объекта недвижимости:	не установлен
	лицо, в пользу которого установлено ограничение прав и обременение объекта недвижимости:	Не определено
	основание государственной регистрации:	Постановление о запрете на совершение действий по регистрации (pdf), № 402050066/0401, выдан 19.01.2022, ОСП по г.Горно-Алтайску
	сведения об осуществлении государственной регистрации сделки, права, ограничения права без необходимого в силу закона согласия третьего лица, органа:	данные отсутствуют
	сведения об управляющем залогом и о договоре управления залогом, если такой договор заключен для управления ипотекой:	данные отсутствуют

полное наименование должности	подпись	инициалы, фамилия
-------------------------------	---------	-------------------

М.П.

		Земельный участок	
		вид объекта недвижимости	
Лист № 3 раздела 2		Всего листов раздела 2: 19	Всего разделов: 5
		Всего листов выписки: 24	
27.01.2022г. № КУВИ-001/2022-10731570			
Кадастровый номер:		04:03:070204:61	
4.4	вид:	Запрещение регистрации	
	дата государственной регистрации:	20.01.2022 11:25:53	
	номер государственной регистрации:	04:03:070204:61-04/018/2022-41	
	срок, на который установлено ограничение прав и обременение объекта недвижимости:	не установлен	
	лицо, в пользу которого установлено ограничение прав и обременение объекта недвижимости:	Не определено	
	основание государственной регистрации:	Постановление о запрете на совершение действий по регистрации (pdf), № 402050081/0401, выдан 19.01.2022, Управление Федеральной службы судебных приставов по Республике Алтай	
	сведения об осуществлении государственной регистрации сделки, права, ограничения права без необходимого в силу закона согласия третьего лица, органа:	данные отсутствуют	
	сведения об управляющем залогом и о договоре управления залогом, если такой договор заключен для управления ипотекой:	данные отсутствуют	
4.5	вид:	Запрещение регистрации	
	дата государственной регистрации:	20.01.2022 07:18:14	
	номер государственной регистрации:	04:03:070204:61-04/023/2022-40	
	срок, на который установлено ограничение прав и обременение объекта недвижимости:	не установлен	
	лицо, в пользу которого установлено ограничение прав и обременение объекта недвижимости:	Не определено	
	основание государственной регистрации:	Постановление о запрете на совершение действий по регистрации (pdf), № 402050185/0401, выдан 19.01.2022, Управление Федеральной службы судебных приставов по Республике Алтай	
	сведения об осуществлении государственной регистрации сделки, права, ограничения права без необходимого в силу закона согласия третьего лица, органа:	данные отсутствуют	
	сведения об управляющем залогом и о договоре управления залогом, если такой договор заключен для управления ипотекой:	данные отсутствуют	

полное наименование должности	подпись	инициалы, фамилия

М.П.

Земельный участок		
вид объекта недвижимости		
Лист № 4 раздела 2	Всего листов раздела 2: 19	
Всего разделов: 5	Всего листов выписки: 24	
27.01.2022г. № КУВИ-001/2022-10731570		
Кадастровый номер:	04:03:070204:61	
4.6	вид:	Запрещение регистрации
	дата государственной регистрации:	20.01.2022 06:15:01
	номер государственной регистрации:	04:03:070204:61-04/017/2022-39
	срок, на который установлено ограничение прав и обременение объекта недвижимости:	не установлен
	лицо, в пользу которого установлено ограничение прав и обременение объекта недвижимости:	Не определено
	основание государственной регистрации:	Постановление о запрете на совершение действий по регистрации (pdf), № 402050133/0401, выдан 19.01.2022, Управление Федеральной службы судебных приставов по Республике Алтай
	сведения об осуществлении государственной регистрации сделки, права, ограничения права без необходимого в силу закона согласия третьего лица, органа:	данные отсутствуют
	сведения об управляющем залогом и о договоре управления залогом, если такой договор заключен для управления ипотекой:	данные отсутствуют
4.7	вид:	Запрещение регистрации
	дата государственной регистрации:	18.01.2022 05:59:07
	номер государственной регистрации:	04:03:070204:61-04/017/2022-36
	срок, на который установлено ограничение прав и обременение объекта недвижимости:	не установлен
	лицо, в пользу которого установлено ограничение прав и обременение объекта недвижимости:	Не определено
	основание государственной регистрации:	Постановление о запрете на совершение действий по регистрации (pdf), № 401461857/0401, выдан 14.01.2022, ОСП по г.Горно-Алтайску
	сведения об осуществлении государственной регистрации сделки, права, ограничения права без необходимого в силу закона согласия третьего лица, органа:	данные отсутствуют
	сведения об управляющем залогом и о договоре управления залогом, если такой договор заключен для управления ипотекой:	данные отсутствуют

полное наименование должности	подпись	инициалы, фамилия
-------------------------------	---------	-------------------

М.П.

Земельный участок		
вид объекта недвижимости		
Лист № 5 раздела 2	Всего листов раздела 2: 19	
Всего разделов: 5	Всего листов выписки: 24	
27.01.2022г. № КУВИ-001/2022-10731570		
Кадастровый номер:	04:03:070204:61	
4.8	вид:	Запрещение регистрации
	дата государственной регистрации:	18.01.2022 05:58:49
	номер государственной регистрации:	04:03:070204:61-04/017/2022-35
	срок, на который установлено ограничение прав и обременение объекта недвижимости:	не установлен
	лицо, в пользу которого установлено ограничение прав и обременение объекта недвижимости:	Не определено
	основание государственной регистрации:	Постановление о запрете на совершение действий по регистрации (pdf), № 401461858/0401, выдан 14.01.2022, ОСП по г.Горно-Алтайску
	сведения об осуществлении государственной регистрации сделки, права, ограничения права без необходимого в силу закона согласия третьего лица, органа:	данные отсутствуют
	сведения об управляющем залогом и о договоре управления залогом, если такой договор заключен для управления ипотекой:	данные отсутствуют
4.9	вид:	Запрещение регистрации
	дата государственной регистрации:	18.01.2022 03:48:08
	номер государственной регистрации:	04:03:070204:61-04/017/2022-33
	срок, на который установлено ограничение прав и обременение объекта недвижимости:	не установлен
	лицо, в пользу которого установлено ограничение прав и обременение объекта недвижимости:	Не определено
	основание государственной регистрации:	Постановление о запрете на совершение действий по регистрации (pdf), № 401461914/0401, выдан 14.01.2022, ОСП по г.Горно-Алтайску
	сведения об осуществлении государственной регистрации сделки, права, ограничения права без необходимого в силу закона согласия третьего лица, органа:	данные отсутствуют
	сведения об управляющем залогом и о договоре управления залогом, если такой договор заключен для управления ипотекой:	данные отсутствуют

полное наименование должности	подпись	инициалы, фамилия
-------------------------------	---------	-------------------

М.П.

Земельный участок			
вид объекта недвижимости			
Лист № 6 раздела 2	Всего листов раздела 2: 19	Всего разделов: 5	Всего листов выписки: 24
27.01.2022г. № КУВИ-001/2022-10731570			
Кадастровый номер:	04:03:070204:61		
4.10	вид:	Запрещение регистрации	
	дата государственной регистрации:	17.01.2022 11:21:30	
	номер государственной регистрации:	04:03:070204:61-04/023/2022-31	
	срок, на который установлено ограничение прав и обременение объекта недвижимости:	не установлен	
	лицо, в пользу которого установлено ограничение прав и обременение объекта недвижимости:	Не определено	
	основание государственной регистрации:	Постановление о запрете на совершение действий по регистрации (pdf), № 401462116/0401, выдан 14.01.2022, ОСП по г.Горно-Алтайску	
	сведения об осуществлении государственной регистрации сделки, права, ограничения права без необходимого в силу закона согласия третьего лица, органа:	данные отсутствуют	
сведения об управляющем залогом и о договоре управления залогом, если такой договор заключен для управления ипотекой:	данные отсутствуют		
4.11	вид:	Запрещение регистрации	
	дата государственной регистрации:	17.01.2022 11:15:54	
	номер государственной регистрации:	04:03:070204:61-04/017/2022-32	
	срок, на который установлено ограничение прав и обременение объекта недвижимости:	не установлен	
	лицо, в пользу которого установлено ограничение прав и обременение объекта недвижимости:	Не определено	
	основание государственной регистрации:	Постановление о запрете на совершение действий по регистрации (pdf), № 401462112/0401, выдан 14.01.2022, ОСП по г.Горно-Алтайску	
	сведения об осуществлении государственной регистрации сделки, права, ограничения права без необходимого в силу закона согласия третьего лица, органа:	данные отсутствуют	
сведения об управляющем залогом и о договоре управления залогом, если такой договор заключен для управления ипотекой:	данные отсутствуют		

полное наименование должности	подпись	инициалы, фамилия
-------------------------------	---------	-------------------

М.П.

Земельный участок		
вид объекта недвижимости		
Лист № 7 раздела 2	Всего листов раздела 2: 19	
Всего разделов: 5	Всего листов выписки: 24	
27.01.2022г. № КУВИ-001/2022-10731570		
Кадастровый номер:	04:03:070204:61	
4.12	вид:	Запрещение регистрации
	дата государственной регистрации:	17.01.2022 11:07:12
	номер государственной регистрации:	04:03:070204:61-04/017/2022-30
	срок, на который установлено ограничение прав и обременение объекта недвижимости:	не установлен
	лицо, в пользу которого установлено ограничение прав и обременение объекта недвижимости:	Не определено
	основание государственной регистрации:	Постановление о запрете на совершение действий по регистрации (pdf), № 401462114/0401, выдан 14.01.2022, ОСП по г.Горно-Алтайску
	сведения об осуществлении государственной регистрации сделки, права, ограничения права без необходимого в силу закона согласия третьего лица, органа:	данные отсутствуют
сведения об управляющем залогом и о договоре управления залогом, если такой договор заключен для управления ипотекой:	данные отсутствуют	
4.13	вид:	Запрещение регистрации
	дата государственной регистрации:	17.01.2022 10:22:22
	номер государственной регистрации:	04:03:070204:61-04/018/2022-28
	срок, на который установлено ограничение прав и обременение объекта недвижимости:	не установлен
	лицо, в пользу которого установлено ограничение прав и обременение объекта недвижимости:	Не определено
	основание государственной регистрации:	Постановление о запрете на совершение действий по регистрации (pdf), № 401461935/0401, выдан 14.01.2022, ОСП по г.Горно-Алтайску
	сведения об осуществлении государственной регистрации сделки, права, ограничения права без необходимого в силу закона согласия третьего лица, органа:	данные отсутствуют
сведения об управляющем залогом и о договоре управления залогом, если такой договор заключен для управления ипотекой:	данные отсутствуют	

полное наименование должности	подпись	инициалы, фамилия
-------------------------------	---------	-------------------

М.П.

Земельный участок		
вид объекта недвижимости		
Лист № 8 раздела 2	Всего листов раздела 2: 19	
Всего разделов: 5	Всего листов выписки: 24	
27.01.2022г. № КУВИ-001/2022-10731570		
Кадастровый номер:	04:03:070204:61	
4.14	вид:	Запрещение регистрации
	дата государственной регистрации:	17.01.2022 10:11:01
	номер государственной регистрации:	04:03:070204:61-04/018/2022-27
	срок, на который установлено ограничение прав и обременение объекта недвижимости:	не установлен
	лицо, в пользу которого установлено ограничение прав и обременение объекта недвижимости:	Не определено
	основание государственной регистрации:	Постановление о запрете на совершение действий по регистрации (pdf), № 401462115/0401, выдан 14.01.2022, ОСП по г.Горно-Алтайску
	сведения об осуществлении государственной регистрации сделки, права, ограничения права без необходимого в силу закона согласия третьего лица, органа:	данные отсутствуют
4.15	вид:	Запрещение регистрации
	дата государственной регистрации:	17.01.2022 09:01:47
	номер государственной регистрации:	04:03:070204:61-04/016/2022-26
	срок, на который установлено ограничение прав и обременение объекта недвижимости:	не установлен
	лицо, в пользу которого установлено ограничение прав и обременение объекта недвижимости:	Не определено
	основание государственной регистрации:	Постановление о запрете на совершение действий по регистрации (pdf), № 401462117/0401, выдан 14.01.2022, ОСП по г.Горно-Алтайску
	сведения об осуществлении государственной регистрации сделки, права, ограничения права без необходимого в силу закона согласия третьего лица, органа:	данные отсутствуют
сведения об управляющем залогом и о договоре управления залогом, если такой договор заключен для управления ипотекой:	данные отсутствуют	

полное наименование должности	подпись	инициалы, фамилия
-------------------------------	---------	-------------------

М.П.



Земельный участок		
вид объекта недвижимости		
Лист № 9 раздела 2	Всего листов раздела 2: 19	
Всего разделов: 5	Всего листов выписки: 24	
27.01.2022г. № КУВИ-001/2022-10731570		
Кадастровый номер:	04:03:070204:61	
4.16	вид:	Запрещение регистрации
	дата государственной регистрации:	17.01.2022 08:59:38
	номер государственной регистрации:	04:03:070204:61-04/016/2022-25
	срок, на который установлено ограничение прав и обременение объекта недвижимости:	не установлен
	лицо, в пользу которого установлено ограничение прав и обременение объекта недвижимости:	Не определено
	основание государственной регистрации:	Постановление о запрете на совершение действий по регистрации (pdf), № 401462118/0401, выдан 14.01.2022, ОСП по г.Горно-Алтайску
	сведения об осуществлении государственной регистрации сделки, права, ограничения права без необходимого в силу закона согласия третьего лица, органа:	данные отсутствуют
сведения об управляющем залогом и о договоре управления залогом, если такой договор заключен для управления ипотекой:	данные отсутствуют	
4.17	вид:	Запрещение регистрации
	дата государственной регистрации:	17.01.2022 08:58:47
	номер государственной регистрации:	04:03:070204:61-04/016/2022-24
	срок, на который установлено ограничение прав и обременение объекта недвижимости:	не установлен
	лицо, в пользу которого установлено ограничение прав и обременение объекта недвижимости:	Не определено
	основание государственной регистрации:	Постановление о запрете на совершение действий по регистрации (pdf), № 401462119/0401, выдан 14.01.2022, ОСП по г.Горно-Алтайску
	сведения об осуществлении государственной регистрации сделки, права, ограничения права без необходимого в силу закона согласия третьего лица, органа:	данные отсутствуют
сведения об управляющем залогом и о договоре управления залогом, если такой договор заключен для управления ипотекой:	данные отсутствуют	

полное наименование должности	подпись	инициалы, фамилия
-------------------------------	---------	-------------------

М.П.

Земельный участок		
вид объекта недвижимости		
Лист № 10 раздела 2	Всего листов раздела 2: 19	
Всего разделов: 5	Всего листов выписки: 24	
27.01.2022г. № КУВИ-001/2022-10731570		
Кадастровый номер:	04:03:070204:61	
4.18	вид:	Запрещение регистрации
	дата государственной регистрации:	17.01.2022 08:57:28
	номер государственной регистрации:	04:03:070204:61-04/016/2022-23
	срок, на который установлено ограничение прав и обременение объекта недвижимости:	не установлен
	лицо, в пользу которого установлено ограничение прав и обременение объекта недвижимости:	Не определено
	основание государственной регистрации:	Постановление о запрете на совершение действий по регистрации (pdf), № 401462120/0401, выдан 14.01.2022, ОСП по г.Горно-Алтайску
	сведения об осуществлении государственной регистрации сделки, права, ограничения права без необходимого в силу закона согласия третьего лица, органа:	данные отсутствуют
4.19	сведения об управляющем залогом и о договоре управления залогом, если такой договор заключен для управления ипотекой:	данные отсутствуют
	вид:	Запрещение регистрации
	дата государственной регистрации:	17.01.2022 08:00:57
	номер государственной регистрации:	04:03:070204:61-04/016/2022-21
	срок, на который установлено ограничение прав и обременение объекта недвижимости:	не установлен
	лицо, в пользу которого установлено ограничение прав и обременение объекта недвижимости:	Не определено
	основание государственной регистрации:	Постановление о запрете на совершение действий по регистрации (pdf), № 401462121/0401, выдан 14.01.2022, ОСП по г.Горно-Алтайску
сведения об осуществлении государственной регистрации сделки, права, ограничения права без необходимого в силу закона согласия третьего лица, органа:	данные отсутствуют	
сведения об управляющем залогом и о договоре управления залогом, если такой договор заключен для управления ипотекой:	данные отсутствуют	

полное наименование должности	подпись	инициалы, фамилия
-------------------------------	---------	-------------------

М.П.

Земельный участок		
вид объекта недвижимости		
Лист № 11 раздела 2	Всего листов раздела 2: 19	
Всего разделов: 5	Всего листов выписки: 24	
27.01.2022г. № КУВИ-001/2022-10731570		
Кадастровый номер:	04:03:070204:61	
4.20	вид:	Запрещение регистрации
	дата государственной регистрации:	14.10.2021 05:25:16
	номер государственной регистрации:	04:03:070204:61-04/016/2021-20
	срок, на который установлено ограничение прав и обременение объекта недвижимости:	Срок действия не установлен
	лицо, в пользу которого установлено ограничение прав и обременение объекта недвижимости:	Не определено
	основание государственной регистрации:	Постановление о запрете на совершение действий по регистрации (pdf), № 394803955/0401, выдан 11.10.2021, Управление Федеральной службы судебных приставов по Республике Алтай
	сведения об осуществлении государственной регистрации сделки, права, ограничения права без необходимого в силу закона согласия третьего лица, органа:	данные отсутствуют
сведения об управляющем залогом и о договоре управления залогом, если такой договор заключен для управления ипотекой:	данные отсутствуют	
4.21	вид:	Запрещение регистрации
	дата государственной регистрации:	30.09.2021 08:04:23
	номер государственной регистрации:	04:03:070204:61-04/017/2021-19
	срок, на который установлено ограничение прав и обременение объекта недвижимости:	Срок действия не установлен
	лицо, в пользу которого установлено ограничение прав и обременение объекта недвижимости:	Не определено
	основание государственной регистрации:	Постановление о запрете на совершение действий по регистрации (pdf), № 393695025/0401, выдан 27.09.2021, Управление Федеральной службы судебных приставов по Республике Алтай
	сведения об осуществлении государственной регистрации сделки, права, ограничения права без необходимого в силу закона согласия третьего лица, органа:	данные отсутствуют
сведения об управляющем залогом и о договоре управления залогом, если такой договор заключен для управления ипотекой:	данные отсутствуют	

полное наименование должности	подпись	инициалы, фамилия
-------------------------------	---------	-------------------

М.П.

Земельный участок		
вид объекта недвижимости		
Лист № 12 раздела 2	Всего листов раздела 2: 19	
Всего разделов: 5		
Всего листов выписки: 24		
27.01.2022г. № КУВИ-001/2022-10731570		
Кадастровый номер:	04:03:070204:61	
4.22	вид:	Запрещение регистрации
	дата государственной регистрации:	30.09.2021 05:48:37
	номер государственной регистрации:	04:03:070204:61-04/015/2021-18
	срок, на который установлено ограничение прав и обременение объекта недвижимости:	Срок действия не установлен
	лицо, в пользу которого установлено ограничение прав и обременение объекта недвижимости:	Не определено
	основание государственной регистрации:	Постановление о запрете на совершение действий по регистрации (pdf), № 393695278/0401, выдан 27.09.2021, Управление Федеральной службы судебных приставов по Республике Алтай
	сведения об осуществлении государственной регистрации сделки, права, ограничения права без необходимого в силу закона согласия третьего лица, органа:	данные отсутствуют
сведения об управляющем залогом и о договоре управления залогом, если такой договор заключен для управления ипотекой:	данные отсутствуют	
4.23	вид:	Запрещение регистрации
	дата государственной регистрации:	30.09.2021 04:11:07
	номер государственной регистрации:	04:03:070204:61-04/020/2021-17
	срок, на который установлено ограничение прав и обременение объекта недвижимости:	Срок действия не установлен
	лицо, в пользу которого установлено ограничение прав и обременение объекта недвижимости:	Не определено
	основание государственной регистрации:	Постановление о запрете на совершение действий по регистрации (pdf), № 393695276/0401, выдан 27.09.2021, Управление Федеральной службы судебных приставов по Республике Алтай
	сведения об осуществлении государственной регистрации сделки, права, ограничения права без необходимого в силу закона согласия третьего лица, органа:	данные отсутствуют
сведения об управляющем залогом и о договоре управления залогом, если такой договор заключен для управления ипотекой:	данные отсутствуют	

полное наименование должности	подпись	инициалы, фамилия

М.П.

		Земельный участок	
		вид объекта недвижимости	
Лист № 13 раздела 2	Всего листов раздела 2: 19	Всего разделов: 5	Всего листов выписки: 24
27.01.2022г. № КУВИ-001/2022-10731570			
Кадастровый номер:		04:03:070204:61	
4.24	вид:	Запрещение регистрации	
	дата государственной регистрации:	30.09.2021 04:08:59	
	номер государственной регистрации:	04:03:070204:61-04/020/2021-16	
	срок, на который установлено ограничение прав и обременение объекта недвижимости:	Срок действия не установлен	
	лицо, в пользу которого установлено ограничение прав и обременение объекта недвижимости:	Не определено	
	основание государственной регистрации:	Постановление о запрете на совершение действий по регистрации (pdf), № 393695277/0401, выдан 27.09.2021, Управление Федеральной службы судебных приставов по Республике Алтай	
	сведения об осуществлении государственной регистрации сделки, права, ограничения права без необходимого в силу закона согласия третьего лица, органа:	данные отсутствуют	
4.25	вид:	Запрещение регистрации	
	дата государственной регистрации:	30.09.2021 04:06:25	
	номер государственной регистрации:	04:03:070204:61-04/017/2021-15	
	срок, на который установлено ограничение прав и обременение объекта недвижимости:	Срок действия не установлен	
	лицо, в пользу которого установлено ограничение прав и обременение объекта недвижимости:	Не определено	
	основание государственной регистрации:	Постановление о запрете на совершение действий по регистрации (pdf), № 393695280/0401, выдан 27.09.2021, Управление Федеральной службы судебных приставов по Республике Алтай	
	сведения об осуществлении государственной регистрации сделки, права, ограничения права без необходимого в силу закона согласия третьего лица, органа:	данные отсутствуют	
сведения об управляющем залогом и о договоре управления залогом, если такой договор заключен для управления ипотекой:	данные отсутствуют		

полное наименование должности	подпись	инициалы, фамилия

М.П.

		Земельный участок	
		вид объекта недвижимости	
Лист № 14 раздела 2	Всего листов раздела 2: 19	Всего разделов: 5	Всего листов выписки: 24
27.01.2022г. № КУВИ-001/2022-10731570			
Кадастровый номер:		04:03:070204:61	
4.26	вид:	Запрещение регистрации	
	дата государственной регистрации:	29.09.2021 12:15:08	
	номер государственной регистрации:	04:03:070204:61-04/017/2021-14	
	срок, на который установлено ограничение прав и обременение объекта недвижимости:	Срок действия не установлен	
	лицо, в пользу которого установлено ограничение прав и обременение объекта недвижимости:	Не определено	
	основание государственной регистрации:	Постановление о запрете на совершение действий по регистрации (pdf), № 393694942/0401, выдан 27.09.2021, Управление Федеральной службы судебных приставов по Республике Алтай	
	сведения об осуществлении государственной регистрации сделки, права, ограничения права без необходимого в силу закона согласия третьего лица, органа:	данные отсутствуют	
сведения об управляющем залогом и о договоре управления залогом, если такой договор заключен для управления ипотекой:	данные отсутствуют		
4.27	вид:	Запрещение регистрации	
	дата государственной регистрации:	29.09.2021 11:49:36	
	номер государственной регистрации:	04:03:070204:61-04/017/2021-13	
	срок, на который установлено ограничение прав и обременение объекта недвижимости:	Срок действия не установлен	
	лицо, в пользу которого установлено ограничение прав и обременение объекта недвижимости:	Не определено	
	основание государственной регистрации:	Постановление о запрете на совершение действий по регистрации (pdf), № 393695118/0401, выдан 27.09.2021, Управление Федеральной службы судебных приставов по Республике Алтай	
	сведения об осуществлении государственной регистрации сделки, права, ограничения права без необходимого в силу закона согласия третьего лица, органа:	данные отсутствуют	
сведения об управляющем залогом и о договоре управления залогом, если такой договор заключен для управления ипотекой:	данные отсутствуют		

полное наименование должности	подпись	инициалы, фамилия

М.П.

Земельный участок		
вид объекта недвижимости		
Лист № 15 раздела 2	Всего листов раздела 2: 19	
Всего разделов: 5		
Всего листов выписки: 24		
27.01.2022г. № КУВИ-001/2022-10731570		
Кадастровый номер:	04:03:070204:61	
4.28	вид:	Запрещение регистрации
	дата государственной регистрации:	29.09.2021 11:26:35
	номер государственной регистрации:	04:03:070204:61-04/020/2021-12
	срок, на который установлено ограничение прав и обременение объекта недвижимости:	Срок действия не установлен
	лицо, в пользу которого установлено ограничение прав и обременение объекта недвижимости:	Не определено
	основание государственной регистрации:	Постановление о запрете на совершение действий по регистрации (pdf), № 393694943/0401, выдан 27.09.2021, Управление Федеральной службы судебных приставов по Республике Алтай
	сведения об осуществлении государственной регистрации сделки, права, ограничения права без необходимого в силу закона согласия третьего лица, органа:	данные отсутствуют
сведения об управляющем залогом и о договоре управления залогом, если такой договор заключен для управления ипотекой:	данные отсутствуют	
4.29	вид:	Запрещение регистрации
	дата государственной регистрации:	29.09.2021 11:15:43
	номер государственной регистрации:	04:03:070204:61-04/024/2021-11
	срок, на который установлено ограничение прав и обременение объекта недвижимости:	Срок действия не установлен
	лицо, в пользу которого установлено ограничение прав и обременение объекта недвижимости:	Не определено
	основание государственной регистрации:	Постановление о запрете на совершение действий по регистрации (pdf), № 393695281/0401, выдан 27.09.2021, Управление Федеральной службы судебных приставов по Республике Алтай
	сведения об осуществлении государственной регистрации сделки, права, ограничения права без необходимого в силу закона согласия третьего лица, органа:	данные отсутствуют
сведения об управляющем залогом и о договоре управления залогом, если такой договор заключен для управления ипотекой:	данные отсутствуют	

полное наименование должности	подпись	инициалы, фамилия

М.П.

		Земельный участок	
		вид объекта недвижимости	
Лист № 16 раздела 2	Всего листов раздела 2: 19	Всего разделов: 5	Всего листов выписки: 24
27.01.2022г. № КУВИ-001/2022-10731570			
Кадастровый номер:		04:03:070204:61	
4.30	вид:	Запрещение регистрации	
	дата государственной регистрации:	29.09.2021 11:05:48	
	номер государственной регистрации:	04:03:070204:61-04/026/2021-10	
	срок, на который установлено ограничение прав и обременение объекта недвижимости:	Срок действия не установлен	
	лицо, в пользу которого установлено ограничение прав и обременение объекта недвижимости:	Не определено	
	основание государственной регистрации:	Постановление о запрете на совершение действий по регистрации (pdf), № 393695282/0401, выдан 27.09.2021, Управление Федеральной службы судебных приставов по Республике Алтай	
	сведения об осуществлении государственной регистрации сделки, права, ограничения права без необходимого в силу закона согласия третьего лица, органа:	данные отсутствуют	
сведения об управляющем залогом и о договоре управления залогом, если такой договор заключен для управления ипотекой:	данные отсутствуют		
4.31	вид:	Запрещение регистрации	
	дата государственной регистрации:	29.09.2021 11:00:57	
	номер государственной регистрации:	04:03:070204:61-04/017/2021-9	
	срок, на который установлено ограничение прав и обременение объекта недвижимости:	Срок действия не установлен	
	лицо, в пользу которого установлено ограничение прав и обременение объекта недвижимости:	Не определено	
	основание государственной регистрации:	Постановление о запрете на совершение действий по регистрации (pdf), № 393694923/0401, выдан 27.09.2021, Управление Федеральной службы судебных приставов по Республике Алтай	
	сведения об осуществлении государственной регистрации сделки, права, ограничения права без необходимого в силу закона согласия третьего лица, органа:	данные отсутствуют	
сведения об управляющем залогом и о договоре управления залогом, если такой договор заключен для управления ипотекой:	данные отсутствуют		

полное наименование должности	подпись	инициалы, фамилия

М.П.



Земельный участок		
вид объекта недвижимости		
Лист № 17 раздела 2	Всего листов раздела 2: 19	
Всего разделов: 5	Всего листов выписки: 24	
27.01.2022г. № КУВИ-001/2022-10731570		
Кадастровый номер:	04:03:070204:61	
4.32	вид:	Запрещение регистрации
	дата государственной регистрации:	29.09.2021 10:06:47
	номер государственной регистрации:	04:03:070204:61-04/017/2021-7
	срок, на который установлено ограничение прав и обременение объекта недвижимости:	Срок действия не установлен
	лицо, в пользу которого установлено ограничение прав и обременение объекта недвижимости:	Не определено
	основание государственной регистрации:	Постановление о запрете на совершение действий по регистрации (pdf), № 393695060/0401, выдан 27.09.2021, Управление Федеральной службы судебных приставов по Республике Алтай
	сведения об осуществлении государственной регистрации сделки, права, ограничения права без необходимого в силу закона согласия третьего лица, органа:	данные отсутствуют
сведения об управляющем залогом и о договоре управления залогом, если такой договор заключен для управления ипотекой:	данные отсутствуют	
4.33	вид:	Запрещение регистрации
	дата государственной регистрации:	29.09.2021 07:53:48
	номер государственной регистрации:	04:03:070204:61-04/015/2021-6
	срок, на который установлено ограничение прав и обременение объекта недвижимости:	Срок действия не установлен
	лицо, в пользу которого установлено ограничение прав и обременение объекта недвижимости:	Не определено
	основание государственной регистрации:	Постановление о запрете на совершение действий по регистрации (pdf), № 393695274/0401, выдан 27.09.2021, Управление Федеральной службы судебных приставов по Республике Алтай
	сведения об осуществлении государственной регистрации сделки, права, ограничения права без необходимого в силу закона согласия третьего лица, органа:	данные отсутствуют
сведения об управляющем залогом и о договоре управления залогом, если такой договор заключен для управления ипотекой:	данные отсутствуют	

полное наименование должности	подпись	инициалы, фамилия
-------------------------------	---------	-------------------

М.П.

Земельный участок		
вид объекта недвижимости		
Лист № 18 раздела 2	Всего листов раздела 2: 19	Всего разделов: 5
Всего листов выписки: 24		
27.01.2022г. № КУВИ-001/2022-10731570		
Кадастровый номер:		04:03:070204:61
4.34	вид:	Запрещение регистрации
	дата государственной регистрации:	29.09.2021 06:48:46
	номер государственной регистрации:	04:03:070204:61-04/014/2021-5
	срок, на который установлено ограничение прав и обременение объекта недвижимости:	Срок действия не установлен
	лицо, в пользу которого установлено ограничение прав и обременение объекта недвижимости:	Не определено
	основание государственной регистрации:	Постановление о запрете на совершение действий по регистрации (pdf), № 393695275/0401, выдан 27.09.2021, Управление Федеральной службы судебных приставов по Республике Алтай
	сведения об осуществлении государственной регистрации сделки, права, ограничения права без необходимого в силу закона согласия третьего лица, органа:	данные отсутствуют
4.35	сведения об управляющем залогом и о договоре управления залогом, если такой договор заключен для управления ипотекой:	данные отсутствуют
	вид:	Запрещение регистрации
	дата государственной регистрации:	29.09.2021 05:10:16
	номер государственной регистрации:	04:03:070204:61-04/020/2021-4
	срок, на который установлено ограничение прав и обременение объекта недвижимости:	не установлен
	лицо, в пользу которого установлено ограничение прав и обременение объекта недвижимости:	Не определено
	основание государственной регистрации:	Постановление о запрете на совершение действий по регистрации (pdf), № 393695279/0401, выдан 27.09.2021, ОСП по г.Горно-Алтайску
5	сведения об осуществлении государственной регистрации сделки, права, ограничения права без необходимого в силу закона согласия третьего лица, органа:	данные отсутствуют
	сведения об управляющем залогом и о договоре управления залогом, если такой договор заключен для управления ипотекой:	данные отсутствуют
5	Договоры участия в долевом строительстве:	не зарегистрировано
6	Заявленные в судебном порядке права требования:	данные отсутствуют
7	Сведения о возражении в отношении зарегистрированного права:	данные отсутствуют
полное наименование должности		подпись
		инициалы, фамилия

М.П.

Земельный участок		
вид объекта недвижимости		
Лист № 19 раздела 2	Всего листов раздела 2: 19	Всего разделов: 5
Всего листов выписки: 24		
27.01.2022г. № КУВИ-001/2022-10731570		
Кадастровый номер:	04:03:070204:61	
8	Сведения о наличии решения об изъятии объекта недвижимости для государственных и муниципальных нужд:	данные отсутствуют
9	Сведения о невозможности государственной регистрации без личного участия правообладателя или его законного представителя:	данные отсутствуют
10	Правопритязания и сведения о наличии поступивших, но не рассмотренных заявлений о проведении государственной регистрации права (перехода, прекращения права), ограничения права или обременения объекта недвижимости, сделки в отношении объекта недвижимости:	отсутствуют
11	Сведения о невозможности государственной регистрации перехода, прекращения, ограничения права на земельный участок из земель сельскохозяйственного назначения:	данные отсутствуют

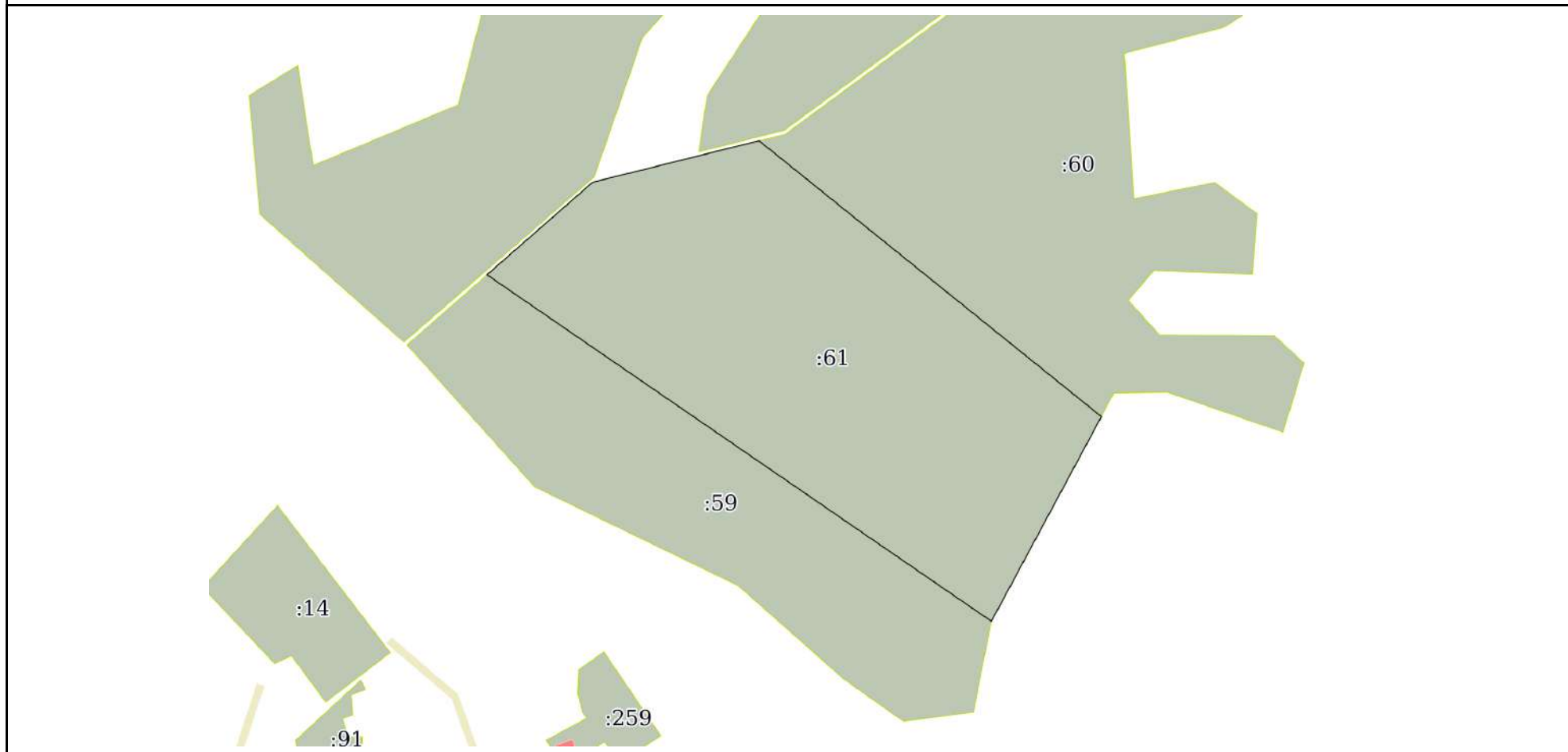
полное наименование должности	подпись	инициалы, фамилия

М.П.

Выписка из Единого государственного реестра недвижимости об объекте недвижимости  
Описание местоположения земельного участка

Земельный участок			
вид объекта недвижимости			
Лист № 1 раздела 3	Всего листов раздела 3: 1	Всего разделов: 5	Всего листов выписки: 24
27.01.2022г. № КУВИ-001/2022-10731570			
Кадастровый номер:		04:03:070204:61	

План (чертеж, схема) земельного участка



Масштаб 1:3000

Условные обозначения:

полное наименование должности	подпись	инициалы, фамилия
-------------------------------	---------	-------------------

М.П.

## Выписка из Единого государственного реестра недвижимости об объекте недвижимости

## Описание местоположения земельного участка

Земельный участок			
вид объекта недвижимости			
Лист № 1 раздела 3.1	Всего листов раздела 3.1: 1	Всего разделов: 5	Всего листов выписки: 24
27.01.2022г. № КУВИ-001/2022-10731570			
Кадастровый номер:		04:03:070204:61	

Описание местоположения границ земельного участка							
№ п/п	Номер точки		Дирекционный угол	Горизонтальное проложение, м	Описание закрепления на местности	Кадастровые номера смежных участков	Сведения об адресах правообладателей смежных земельных участков
	начальная	конечная					
1	2	3	4	5	6	7	8
1	1.1.1	1.1.2	128°51.7'	222.57	-	04:03:070204:60	Россия, Республика Алтай, Чойский район, с. Паспаул, ул. Луговая, д.19
2	1.1.2	1.1.3	208°14.8'	117.63	-	данные отсутствуют	данные отсутствуют
3	1.1.3	1.1.4	304°29.2'	309.84	-	04:03:070204:59	адрес отсутствует
4	1.1.4	1.1.5	48°48.3'	71.07	-	04:03:070204:16	адрес отсутствует
5	1.1.5	1.1.1	75°59.3'	86.85	-	04:03:070204:16	адрес отсутствует

полное наименование должности	подпись	инициалы, фамилия

М.П.

## Выписка из Единого государственного реестра недвижимости об объекте недвижимости

## Описание местоположения земельного участка

Земельный участок			
вид объекта недвижимости			
Лист № 1 раздела 3.2	Всего листов раздела 3.2: 1	Всего разделов: 5	Всего листов выписки: 24
27.01.2022г. № КУВИ-001/2022-10731570			
Кадастровый номер:		04:03:070204:61	

Сведения о характерных точках границы земельного участка				
Система координат 04.2				
Номер точки	Координаты, м		Описание закрепления на местности	Средняя квадратичная погрешность определения координат характерных точек границ земельного участка, м
	X	Y		
1	2	3	4	5
1	642258.4	2207789.61	-	0.12
2	642118.75	2207962.92	-	0.12
3	642015.13	2207907.25	-	0.12
4	642190.56	2207651.86	-	0.12
5	642237.37	2207705.34	-	0.12
6	642258.4	2207789.61	-	0.12

полное наименование должности	подпись	инициалы, фамилия

М.П.

Филиал федерального государственного бюджетного учреждения «Федеральная кадастровая палата Федеральной службы государственной регистрации, кадастра и картографии» по Республике Алтай  
полное наименование органа регистрации прав

Выписка из Единого государственного реестра недвижимости об объекте недвижимости

Сведения о характеристиках объекта недвижимости

На основании запроса от 26.01.2022, поступившего на рассмотрение 26.01.2022, сообщаем, что согласно записям Единого государственного реестра недвижимости:

Раздел 1 Лист 1

Земельный участок			
вид объекта недвижимости			

Лист № 1 раздела 1	Всего листов раздела 1: 2	Всего разделов: 5	Всего листов выписки: 24
--------------------	---------------------------	-------------------	--------------------------

27.01.2022г. № КУВИ-001/2022-10731575	
Кадастровый номер:	04:03:070204:59
Номер кадастрового квартала:	04:03:070204
Дата присвоения кадастрового номера:	30.07.2012

Ранее присвоенный государственный учетный номер:	данные отсутствуют
Местоположение:	Республика Алтай, Турочакский район, с. Старый Кебезень, ул. Луговая, 23
Площадь:	21068 +/- 102
Кадастровая стоимость, руб.:	2061503.8
Кадастровые номера расположенных в пределах земельного участка объектов недвижимости:	данные отсутствуют
Кадастровые номера объектов недвижимости, из которых образован объект недвижимости:	04:03:070204:58
Кадастровые номера образованных объектов недвижимости:	данные отсутствуют
Категория земель:	Земли населенных пунктов
Виды разрешенного использования:	Для жилищного строительства
Сведения о кадастровом инженерере:	данные отсутствуют
Сведения о лесах, водных объектах и об иных природных объектах, расположенных в пределах земельного участка:	данные отсутствуют
Сведения о том, что земельный участок полностью расположен в границах зоны с особыми условиями использования территории, территории объекта культурного наследия, публичного сервитута:	данные отсутствуют
Сведения о том, что земельный участок расположен в границах особой экономической зоны, территории опережающего социально-экономического развития, зоны территориального развития в Российской Федерации, игровой зоны:	данные отсутствуют

полное наименование должности	подпись	инициалы, фамилия
-------------------------------	---------	-------------------

М.П.

Земельный участок			
вид объекта недвижимости			
Лист № 2 раздела 1	Всего листов раздела 1: 2	Всего разделов: 5	Всего листов выписки: 24
27.01.2022г. № КУВИ-001/2022-10731575			
Кадастровый номер:		04:03:070204:59	
Сведения о том, что земельный участок расположен в границах особо охраняемой природной территории, охотничьих угодий, лесничеств:		данные отсутствуют	
Сведения о результатах проведения государственного земельного надзора:		данные отсутствуют	
Сведения о расположении земельного участка в границах территории, в отношении которой утвержден проект межевания территории:		данные отсутствуют	
Условный номер земельного участка:		данные отсутствуют	
Сведения о принятии акта и (или) заключении договора, предусматривающих предоставление в соответствии с земельным законодательством исполнительным органом государственным органом власти или органом местного самоуправления, находящегося в государственной или муниципальной собственности земельного участка для строительства наемного дома социального использования или наемного дома коммерческого использования:		данные отсутствуют	
Сведения о том, что земельный участок или земельные участки образованы на основании решения об изъятии земельного участка и (или) расположенного на нем объекта недвижимости для государственных или муниципальных нужд:		данные отсутствуют	
Сведения о том, что земельный участок образован из земель или земельного участка, государственная собственность на которые не разграничена:		данные отсутствуют	
Сведения о наличии земельного спора о местоположении границ земельных участков:		данные отсутствуют	
Статус записи об объекте недвижимости:		Сведения об объекте недвижимости имеют статус "актуальные"	
Особые отметки:		Для данного земельного участка обеспечен доступ посредством земельного участка (земельных участков) с кадастровым номером (кадастровыми номерами): земли общего пользования. Сведения, необходимые для заполнения раздела: 4 - Сведения о частях земельного участка, отсутствуют.	
Получатель выписки:		Прокопьев Андрей Павлович, действующий(ая) на основании документа "" АДМИНИСТРАЦИЯ МУНИЦИПАЛЬНОГО ОБРАЗОВАНИЯ "ТУРОЧАКСКИЙ РАЙОН"	

полное наименование должности	подпись	инициалы, фамилия

М.П.



## Выписка из Единого государственного реестра недвижимости об объекте недвижимости

## Сведения о зарегистрированных правах

Земельный участок			
вид объекта недвижимости			
Лист № 1 раздела 2	Всего листов раздела 2: 19	Всего разделов: 5	Всего листов выписки: 24
27.01.2022г. № КУВИ-001/2022-10731575			
Кадастровый номер:		04:03:070204:59	
1	Правообладатель (правообладатели):	1.1	
2	Вид, номер, дата и время государственной регистрации права:	2.1	Собственность 04:03:070204:59-04/017/2018-2 03.12.2018 07:00:05
3	Сведения об осуществлении государственной регистрации сделки, права без необходимого в силу закона согласия третьего лица, органа:	3.1	данные отсутствуют
4	Ограничение прав и обременение объекта недвижимости:	не зарегистрировано	
4	Ограничение прав и обременение объекта недвижимости:		
	4.1 вид:	Запрещение регистрации	
	дата государственной регистрации:	21.01.2022 08:10:00	
	номер государственной регистрации:	04:03:070204:59-04/017/2022-44	
	срок, на который установлено ограничение прав и обременение объекта недвижимости:	не установлен	
	лицо, в пользу которого установлено ограничение прав и обременение объекта недвижимости:	Не определено	
	основание государственной регистрации:	Постановление о запрете на совершение действий по регистрации (pdf), № 402050012/0401, выдан 19.01.2022, ОСП по г.Горно-Алтайску	
	сведения об осуществлении государственной регистрации сделки, права, ограничения права без необходимого в силу закона согласия третьего лица, органа:	данные отсутствуют	
	сведения об управляющем залогом и о договоре управления залогом, если такой договор заключен для управления ипотекой:	данные отсутствуют	

полное наименование должности	подпись	инициалы, фамилия
-------------------------------	---------	-------------------

М.П.

Земельный участок		
вид объекта недвижимости		
Лист № 2 раздела 2	Всего листов раздела 2: 19	
Всего разделов: 5	Всего листов выписки: 24	
27.01.2022г. № КУВИ-001/2022-10731575		
Кадастровый номер:	04:03:070204:59	
4.2	вид:	Запрещение регистрации
	дата государственной регистрации:	21.01.2022 07:05:28
	номер государственной регистрации:	04:03:070204:59-04/018/2022-43
	срок, на который установлено ограничение прав и обременение объекта недвижимости:	не установлен
	лицо, в пользу которого установлено ограничение прав и обременение объекта недвижимости:	Не определено
	основание государственной регистрации:	Постановление о запрете на совершение действий по регистрации (pdf), № 402050082/0401, выдан 19.01.2022, ОСП по г.Горно-Алтайску
	сведения об осуществлении государственной регистрации сделки, права, ограничения права без необходимого в силу закона согласия третьего лица, органа:	данные отсутствуют
	сведения об управляющем залогом и о договоре управления залогом, если такой договор заключен для управления ипотекой:	данные отсутствуют
4.3	вид:	Запрещение регистрации
	дата государственной регистрации:	20.01.2022 12:12:56
	номер государственной регистрации:	04:03:070204:59-04/020/2022-42
	срок, на который установлено ограничение прав и обременение объекта недвижимости:	не установлен
	лицо, в пользу которого установлено ограничение прав и обременение объекта недвижимости:	Не определено
	основание государственной регистрации:	Постановление о запрете на совершение действий по регистрации (pdf), № 402050066/0401, выдан 19.01.2022, ОСП по г.Горно-Алтайску
	сведения об осуществлении государственной регистрации сделки, права, ограничения права без необходимого в силу закона согласия третьего лица, органа:	данные отсутствуют
	сведения об управляющем залогом и о договоре управления залогом, если такой договор заключен для управления ипотекой:	данные отсутствуют

полное наименование должности	подпись	инициалы, фамилия
-------------------------------	---------	-------------------

М.П.

Земельный участок		
вид объекта недвижимости		
Лист № 3 раздела 2	Всего листов раздела 2: 19	
Всего разделов: 5	Всего листов выписки: 24	
27.01.2022г. № КУВИ-001/2022-10731575		
Кадастровый номер:	04:03:070204:59	
4.4	вид:	Запрещение регистрации
	дата государственной регистрации:	20.01.2022 11:25:53
	номер государственной регистрации:	04:03:070204:59-04/018/2022-41
	срок, на который установлено ограничение прав и обременение объекта недвижимости:	не установлен
	лицо, в пользу которого установлено ограничение прав и обременение объекта недвижимости:	Не определено
	основание государственной регистрации:	Постановление о запрете на совершение действий по регистрации (pdf), № 402050081/0401, выдан 19.01.2022, Управление Федеральной службы судебных приставов по Республике Алтай
	сведения об осуществлении государственной регистрации сделки, права, ограничения права без необходимого в силу закона согласия третьего лица, органа:	данные отсутствуют
	сведения об управляющем залогом и о договоре управления залогом, если такой договор заключен для управления ипотекой:	данные отсутствуют
4.5	вид:	Запрещение регистрации
	дата государственной регистрации:	20.01.2022 07:18:14
	номер государственной регистрации:	04:03:070204:59-04/023/2022-40
	срок, на который установлено ограничение прав и обременение объекта недвижимости:	не установлен
	лицо, в пользу которого установлено ограничение прав и обременение объекта недвижимости:	Не определено
	основание государственной регистрации:	Постановление о запрете на совершение действий по регистрации (pdf), № 402050185/0401, выдан 19.01.2022, Управление Федеральной службы судебных приставов по Республике Алтай
	сведения об осуществлении государственной регистрации сделки, права, ограничения права без необходимого в силу закона согласия третьего лица, органа:	данные отсутствуют
	сведения об управляющем залогом и о договоре управления залогом, если такой договор заключен для управления ипотекой:	данные отсутствуют

полное наименование должности	подпись	инициалы, фамилия
-------------------------------	---------	-------------------

М.П.

Земельный участок		
вид объекта недвижимости		
Лист № 4 раздела 2	Всего листов раздела 2: 19	
Всего разделов: 5	Всего листов выписки: 24	
27.01.2022г. № КУВИ-001/2022-10731575		
Кадастровый номер:	04:03:070204:59	
4.6	вид:	Запрещение регистрации
	дата государственной регистрации:	20.01.2022 06:15:01
	номер государственной регистрации:	04:03:070204:59-04/017/2022-39
	срок, на который установлено ограничение прав и обременение объекта недвижимости:	не установлен
	лицо, в пользу которого установлено ограничение прав и обременение объекта недвижимости:	Не определено
	основание государственной регистрации:	Постановление о запрете на совершение действий по регистрации (pdf), № 402050133/0401, выдан 19.01.2022, Управление Федеральной службы судебных приставов по Республике Алтай
	сведения об осуществлении государственной регистрации сделки, права, ограничения права без необходимого в силу закона согласия третьего лица, органа:	данные отсутствуют
	сведения об управляющем залогом и о договоре управления залогом, если такой договор заключен для управления ипотекой:	данные отсутствуют
4.7	вид:	Запрещение регистрации
	дата государственной регистрации:	18.01.2022 05:59:07
	номер государственной регистрации:	04:03:070204:59-04/017/2022-36
	срок, на который установлено ограничение прав и обременение объекта недвижимости:	не установлен
	лицо, в пользу которого установлено ограничение прав и обременение объекта недвижимости:	Не определено
	основание государственной регистрации:	Постановление о запрете на совершение действий по регистрации (pdf), № 401461857/0401, выдан 14.01.2022, ОСП по г.Горно-Алтайску
	сведения об осуществлении государственной регистрации сделки, права, ограничения права без необходимого в силу закона согласия третьего лица, органа:	данные отсутствуют
	сведения об управляющем залогом и о договоре управления залогом, если такой договор заключен для управления ипотекой:	данные отсутствуют

полное наименование должности	подпись	инициалы, фамилия
-------------------------------	---------	-------------------

М.П.

Земельный участок		
вид объекта недвижимости		
Лист № 5 раздела 2	Всего листов раздела 2: 19	
Всего разделов: 5	Всего листов выписки: 24	
27.01.2022г. № КУВИ-001/2022-10731575		
Кадастровый номер:	04:03:070204:59	
4.8	вид:	Запрещение регистрации
	дата государственной регистрации:	18.01.2022 05:58:49
	номер государственной регистрации:	04:03:070204:59-04/017/2022-35
	срок, на который установлено ограничение прав и обременение объекта недвижимости:	не установлен
	лицо, в пользу которого установлено ограничение прав и обременение объекта недвижимости:	Не определено
	основание государственной регистрации:	Постановление о запрете на совершение действий по регистрации (pdf), № 401461858/0401, выдан 14.01.2022, ОСП по г.Горно-Алтайску
	сведения об осуществлении государственной регистрации сделки, права, ограничения права без необходимого в силу закона согласия третьего лица, органа:	данные отсутствуют
	сведения об управляющем залогом и о договоре управления залогом, если такой договор заключен для управления ипотекой:	данные отсутствуют
4.9	вид:	Запрещение регистрации
	дата государственной регистрации:	18.01.2022 03:48:08
	номер государственной регистрации:	04:03:070204:59-04/017/2022-33
	срок, на который установлено ограничение прав и обременение объекта недвижимости:	не установлен
	лицо, в пользу которого установлено ограничение прав и обременение объекта недвижимости:	Не определено
	основание государственной регистрации:	Постановление о запрете на совершение действий по регистрации (pdf), № 401461914/0401, выдан 14.01.2022, ОСП по г.Горно-Алтайску
	сведения об осуществлении государственной регистрации сделки, права, ограничения права без необходимого в силу закона согласия третьего лица, органа:	данные отсутствуют
	сведения об управляющем залогом и о договоре управления залогом, если такой договор заключен для управления ипотекой:	данные отсутствуют

полное наименование должности	подпись	инициалы, фамилия
-------------------------------	---------	-------------------

М.П.

Земельный участок		
вид объекта недвижимости		
Лист № 6 раздела 2	Всего листов раздела 2: 19	
Всего разделов: 5	Всего листов выписки: 24	
27.01.2022г. № КУВИ-001/2022-10731575		
Кадастровый номер:	04:03:070204:59	
4.10	вид:	Запрещение регистрации
	дата государственной регистрации:	17.01.2022 11:21:30
	номер государственной регистрации:	04:03:070204:59-04/023/2022-31
	срок, на который установлено ограничение прав и обременение объекта недвижимости:	не установлен
	лицо, в пользу которого установлено ограничение прав и обременение объекта недвижимости:	Не определено
	основание государственной регистрации:	Постановление о запрете на совершение действий по регистрации (pdf), № 401462116/0401, выдан 14.01.2022, ОСП по г.Горно-Алтайску
	сведения об осуществлении государственной регистрации сделки, права, ограничения права без необходимого в силу закона согласия третьего лица, органа:	данные отсутствуют
сведения об управляющем залогом и о договоре управления залогом, если такой договор заключен для управления ипотекой:	данные отсутствуют	
4.11	вид:	Запрещение регистрации
	дата государственной регистрации:	17.01.2022 11:15:54
	номер государственной регистрации:	04:03:070204:59-04/017/2022-32
	срок, на который установлено ограничение прав и обременение объекта недвижимости:	не установлен
	лицо, в пользу которого установлено ограничение прав и обременение объекта недвижимости:	Не определено
	основание государственной регистрации:	Постановление о запрете на совершение действий по регистрации (pdf), № 401462112/0401, выдан 14.01.2022, ОСП по г.Горно-Алтайску
	сведения об осуществлении государственной регистрации сделки, права, ограничения права без необходимого в силу закона согласия третьего лица, органа:	данные отсутствуют
сведения об управляющем залогом и о договоре управления залогом, если такой договор заключен для управления ипотекой:	данные отсутствуют	

полное наименование должности	подпись	инициалы, фамилия
-------------------------------	---------	-------------------

М.П.

Земельный участок		
вид объекта недвижимости		
Лист № 7 раздела 2	Всего листов раздела 2: 19	
Всего разделов: 5	Всего листов выписки: 24	
27.01.2022г. № КУВИ-001/2022-10731575		
Кадастровый номер:	04:03:070204:59	
4.12	вид:	Запрещение регистрации
	дата государственной регистрации:	17.01.2022 11:07:12
	номер государственной регистрации:	04:03:070204:59-04/017/2022-30
	срок, на который установлено ограничение прав и обременение объекта недвижимости:	не установлен
	лицо, в пользу которого установлено ограничение прав и обременение объекта недвижимости:	Не определено
	основание государственной регистрации:	Постановление о запрете на совершение действий по регистрации (pdf), № 401462114/0401, выдан 14.01.2022, ОСП по г.Горно-Алтайску
	сведения об осуществлении государственной регистрации сделки, права, ограничения права без необходимого в силу закона согласия третьего лица, органа:	данные отсутствуют
сведения об управляющем залоге и о договоре управления залогом, если такой договор заключен для управления ипотекой:	данные отсутствуют	
4.13	вид:	Запрещение регистрации
	дата государственной регистрации:	17.01.2022 10:22:22
	номер государственной регистрации:	04:03:070204:59-04/018/2022-28
	срок, на который установлено ограничение прав и обременение объекта недвижимости:	не установлен
	лицо, в пользу которого установлено ограничение прав и обременение объекта недвижимости:	Не определено
	основание государственной регистрации:	Постановление о запрете на совершение действий по регистрации (pdf), № 401461935/0401, выдан 14.01.2022, ОСП по г.Горно-Алтайску
	сведения об осуществлении государственной регистрации сделки, права, ограничения права без необходимого в силу закона согласия третьего лица, органа:	данные отсутствуют
сведения об управляющем залоге и о договоре управления залогом, если такой договор заключен для управления ипотекой:	данные отсутствуют	

полное наименование должности	подпись	инициалы, фамилия

М.П.

Земельный участок		
вид объекта недвижимости		
Лист № 8 раздела 2	Всего листов раздела 2: 19	
Всего разделов: 5	Всего листов выписки: 24	
27.01.2022г. № КУВИ-001/2022-10731575		
Кадастровый номер:	04:03:070204:59	
4.14	вид:	Запрещение регистрации
	дата государственной регистрации:	17.01.2022 10:11:01
	номер государственной регистрации:	04:03:070204:59-04/018/2022-27
	срок, на который установлено ограничение прав и обременение объекта недвижимости:	не установлен
	лицо, в пользу которого установлено ограничение прав и обременение объекта недвижимости:	Не определено
	основание государственной регистрации:	Постановление о запрете на совершение действий по регистрации (pdf), № 401462115/0401, выдан 14.01.2022, ОСП по г.Горно-Алтайску
	сведения об осуществлении государственной регистрации сделки, права, ограничения права без необходимого в силу закона согласия третьего лица, органа:	данные отсутствуют
4.15	вид:	Запрещение регистрации
	дата государственной регистрации:	17.01.2022 09:01:47
	номер государственной регистрации:	04:03:070204:59-04/016/2022-26
	срок, на который установлено ограничение прав и обременение объекта недвижимости:	не установлен
	лицо, в пользу которого установлено ограничение прав и обременение объекта недвижимости:	Не определено
	основание государственной регистрации:	Постановление о запрете на совершение действий по регистрации (pdf), № 401462117/0401, выдан 14.01.2022, ОСП по г.Горно-Алтайску
	сведения об осуществлении государственной регистрации сделки, права, ограничения права без необходимого в силу закона согласия третьего лица, органа:	данные отсутствуют
сведения об управляющем залогом и о договоре управления залогом, если такой договор заключен для управления ипотекой:	данные отсутствуют	

полное наименование должности	подпись	инициалы, фамилия
-------------------------------	---------	-------------------

М.П.



Земельный участок		
вид объекта недвижимости		
Лист № 9 раздела 2	Всего листов раздела 2: 19	
Всего разделов: 5	Всего листов выписки: 24	
27.01.2022г. № КУВИ-001/2022-10731575		
Кадастровый номер:	04:03:070204:59	
4.16	вид:	Запрещение регистрации
	дата государственной регистрации:	17.01.2022 08:59:38
	номер государственной регистрации:	04:03:070204:59-04/016/2022-25
	срок, на который установлено ограничение прав и обременение объекта недвижимости:	не установлен
	лицо, в пользу которого установлено ограничение прав и обременение объекта недвижимости:	Не определено
	основание государственной регистрации:	Постановление о запрете на совершение действий по регистрации (pdf), № 401462118/0401, выдан 14.01.2022, ОСП по г.Горно-Алтайску
	сведения об осуществлении государственной регистрации сделки, права, ограничения права без необходимого в силу закона согласия третьего лица, органа:	данные отсутствуют
сведения об управляющем залогом и о договоре управления залогом, если такой договор заключен для управления ипотекой:	данные отсутствуют	
4.17	вид:	Запрещение регистрации
	дата государственной регистрации:	17.01.2022 08:58:47
	номер государственной регистрации:	04:03:070204:59-04/016/2022-24
	срок, на который установлено ограничение прав и обременение объекта недвижимости:	не установлен
	лицо, в пользу которого установлено ограничение прав и обременение объекта недвижимости:	Не определено
	основание государственной регистрации:	Постановление о запрете на совершение действий по регистрации (pdf), № 401462119/0401, выдан 14.01.2022, ОСП по г.Горно-Алтайску
	сведения об осуществлении государственной регистрации сделки, права, ограничения права без необходимого в силу закона согласия третьего лица, органа:	данные отсутствуют
сведения об управляющем залогом и о договоре управления залогом, если такой договор заключен для управления ипотекой:	данные отсутствуют	

полное наименование должности	подпись	инициалы, фамилия

М.П.

Земельный участок		
вид объекта недвижимости		
Лист № 10 раздела 2	Всего листов раздела 2: 19	
Всего разделов: 5	Всего листов выписки: 24	
27.01.2022г. № КУВИ-001/2022-10731575		
Кадастровый номер:	04:03:070204:59	
4.18	вид:	Запрещение регистрации
	дата государственной регистрации:	17.01.2022 08:57:28
	номер государственной регистрации:	04:03:070204:59-04/016/2022-23
	срок, на который установлено ограничение прав и обременение объекта недвижимости:	не установлен
	лицо, в пользу которого установлено ограничение прав и обременение объекта недвижимости:	Не определено
	основание государственной регистрации:	Постановление о запрете на совершение действий по регистрации (pdf), № 401462120/0401, выдан 14.01.2022, ОСП по г.Горно-Алтайску
	сведения об осуществлении государственной регистрации сделки, права, ограничения права без необходимого в силу закона согласия третьего лица, органа:	данные отсутствуют
4.19	сведения об управляющем залогом и о договоре управления залогом, если такой договор заключен для управления ипотекой:	данные отсутствуют
	вид:	Запрещение регистрации
	дата государственной регистрации:	17.01.2022 08:00:57
	номер государственной регистрации:	04:03:070204:59-04/016/2022-21
	срок, на который установлено ограничение прав и обременение объекта недвижимости:	не установлен
	лицо, в пользу которого установлено ограничение прав и обременение объекта недвижимости:	Не определено
	основание государственной регистрации:	Постановление о запрете на совершение действий по регистрации (pdf), № 401462121/0401, выдан 14.01.2022, ОСП по г.Горно-Алтайску
сведения об осуществлении государственной регистрации сделки, права, ограничения права без необходимого в силу закона согласия третьего лица, органа:	данные отсутствуют	
сведения об управляющем залогом и о договоре управления залогом, если такой договор заключен для управления ипотекой:	данные отсутствуют	

полное наименование должности	подпись	инициалы, фамилия
-------------------------------	---------	-------------------

М.П.

Земельный участок		
вид объекта недвижимости		
Лист № 11 раздела 2	Всего листов раздела 2: 19	
Всего разделов: 5	Всего листов выписки: 24	
27.01.2022г. № КУВИ-001/2022-10731575		
Кадастровый номер:	04:03:070204:59	
4.20	вид:	Запрещение регистрации
	дата государственной регистрации:	14.10.2021 05:25:16
	номер государственной регистрации:	04:03:070204:59-04/016/2021-19
	срок, на который установлено ограничение прав и обременение объекта недвижимости:	Срок действия не установлен
	лицо, в пользу которого установлено ограничение прав и обременение объекта недвижимости:	Не определено
	основание государственной регистрации:	Постановление о запрете на совершение действий по регистрации (pdf), № 394803955/0401, выдан 11.10.2021, Управление Федеральной службы судебных приставов по Республике Алтай
	сведения об осуществлении государственной регистрации сделки, права, ограничения права без необходимого в силу закона согласия третьего лица, органа:	данные отсутствуют
сведения об управляющем залогом и о договоре управления залогом, если такой договор заключен для управления ипотекой:	данные отсутствуют	
4.21	вид:	Запрещение регистрации
	дата государственной регистрации:	30.09.2021 08:04:23
	номер государственной регистрации:	04:03:070204:59-04/017/2021-18
	срок, на который установлено ограничение прав и обременение объекта недвижимости:	Срок действия не установлен
	лицо, в пользу которого установлено ограничение прав и обременение объекта недвижимости:	Не определено
	основание государственной регистрации:	Постановление о запрете на совершение действий по регистрации (pdf), № 393695025/0401, выдан 27.09.2021, Управление Федеральной службы судебных приставов по Республике Алтай
	сведения об осуществлении государственной регистрации сделки, права, ограничения права без необходимого в силу закона согласия третьего лица, органа:	данные отсутствуют
сведения об управляющем залогом и о договоре управления залогом, если такой договор заключен для управления ипотекой:	данные отсутствуют	

полное наименование должности	подпись	инициалы, фамилия
-------------------------------	---------	-------------------

М.П.

Земельный участок		
вид объекта недвижимости		
Лист № 12 раздела 2	Всего листов раздела 2: 19	
Всего разделов: 5	Всего листов выписки: 24	
27.01.2022г. № КУВИ-001/2022-10731575		
Кадастровый номер:	04:03:070204:59	
4.22	вид:	Запрещение регистрации
	дата государственной регистрации:	30.09.2021 05:48:37
	номер государственной регистрации:	04:03:070204:59-04/015/2021-17
	срок, на который установлено ограничение прав и обременение объекта недвижимости:	Срок действия не установлен
	лицо, в пользу которого установлено ограничение прав и обременение объекта недвижимости:	Не определено
	основание государственной регистрации:	Постановление о запрете на совершение действий по регистрации (pdf), № 393695278/0401, выдан 27.09.2021, Управление Федеральной службы судебных приставов по Республике Алтай
	сведения об осуществлении государственной регистрации сделки, права, ограничения права без необходимого в силу закона согласия третьего лица, органа:	данные отсутствуют
сведения об управляющем залогом и о договоре управления залогом, если такой договор заключен для управления ипотекой:	данные отсутствуют	
4.23	вид:	Запрещение регистрации
	дата государственной регистрации:	30.09.2021 04:11:07
	номер государственной регистрации:	04:03:070204:59-04/020/2021-16
	срок, на который установлено ограничение прав и обременение объекта недвижимости:	Срок действия не установлен
	лицо, в пользу которого установлено ограничение прав и обременение объекта недвижимости:	Не определено
	основание государственной регистрации:	Постановление о запрете на совершение действий по регистрации (pdf), № 393695276/0401, выдан 27.09.2021, Управление Федеральной службы судебных приставов по Республике Алтай
	сведения об осуществлении государственной регистрации сделки, права, ограничения права без необходимого в силу закона согласия третьего лица, органа:	данные отсутствуют
сведения об управляющем залогом и о договоре управления залогом, если такой договор заключен для управления ипотекой:	данные отсутствуют	

полное наименование должности	подпись	инициалы, фамилия
-------------------------------	---------	-------------------

М.П.

		Земельный участок	
		вид объекта недвижимости	
Лист № 13 раздела 2		Всего листов раздела 2: 19	Всего разделов: 5
		Всего листов выписки: 24	
27.01.2022г. № КУВИ-001/2022-10731575			
Кадастровый номер:		04:03:070204:59	
4.24	вид:	Запрещение регистрации	
	дата государственной регистрации:	30.09.2021 04:08:59	
	номер государственной регистрации:	04:03:070204:59-04/020/2021-15	
	срок, на который установлено ограничение прав и обременение объекта недвижимости:	Срок действия не установлен	
	лицо, в пользу которого установлено ограничение прав и обременение объекта недвижимости:	Не определено	
	основание государственной регистрации:	Постановление о запрете на совершение действий по регистрации (pdf), № 393695277/0401, выдан 27.09.2021, Управление Федеральной службы судебных приставов по Республике Алтай	
	сведения об осуществлении государственной регистрации сделки, права, ограничения права без необходимого в силу закона согласия третьего лица, органа:	данные отсутствуют	
сведения об управляющем залогом и о договоре управления залогом, если такой договор заключен для управления ипотекой:	данные отсутствуют		
4.25	вид:	Запрещение регистрации	
	дата государственной регистрации:	30.09.2021 04:06:25	
	номер государственной регистрации:	04:03:070204:59-04/017/2021-14	
	срок, на который установлено ограничение прав и обременение объекта недвижимости:	Срок действия не установлен	
	лицо, в пользу которого установлено ограничение прав и обременение объекта недвижимости:	Не определено	
	основание государственной регистрации:	Постановление о запрете на совершение действий по регистрации (pdf), № 393695280/0401, выдан 27.09.2021, Управление Федеральной службы судебных приставов по Республике Алтай	
	сведения об осуществлении государственной регистрации сделки, права, ограничения права без необходимого в силу закона согласия третьего лица, органа:	данные отсутствуют	
сведения об управляющем залогом и о договоре управления залогом, если такой договор заключен для управления ипотекой:	данные отсутствуют		

полное наименование должности	подпись	инициалы, фамилия

М.П.

Земельный участок		
вид объекта недвижимости		
Лист № 14 раздела 2	Всего листов раздела 2: 19	
Всего разделов: 5	Всего листов выписки: 24	
27.01.2022г. № КУВИ-001/2022-10731575		
Кадастровый номер:	04:03:070204:59	
4.26	вид:	Запрещение регистрации
	дата государственной регистрации:	29.09.2021 12:15:08
	номер государственной регистрации:	04:03:070204:59-04/017/2021-13
	срок, на который установлено ограничение прав и обременение объекта недвижимости:	Срок действия не установлен
	лицо, в пользу которого установлено ограничение прав и обременение объекта недвижимости:	Не определено
	основание государственной регистрации:	Постановление о запрете на совершение действий по регистрации (pdf), № 393694942/0401, выдан 27.09.2021, Управление Федеральной службы судебных приставов по Республике Алтай
	сведения об осуществлении государственной регистрации сделки, права, ограничения права без необходимого в силу закона согласия третьего лица, органа:	данные отсутствуют
сведения об управляющем залогом и о договоре управления залогом, если такой договор заключен для управления ипотекой:	данные отсутствуют	
4.27	вид:	Запрещение регистрации
	дата государственной регистрации:	29.09.2021 11:26:35
	номер государственной регистрации:	04:03:070204:59-04/020/2021-11
	срок, на который установлено ограничение прав и обременение объекта недвижимости:	Срок действия не установлен
	лицо, в пользу которого установлено ограничение прав и обременение объекта недвижимости:	Не определено
	основание государственной регистрации:	Постановление о запрете на совершение действий по регистрации (pdf), № 393694943/0401, выдан 27.09.2021, Управление Федеральной службы судебных приставов по Республике Алтай
	сведения об осуществлении государственной регистрации сделки, права, ограничения права без необходимого в силу закона согласия третьего лица, органа:	данные отсутствуют
сведения об управляющем залогом и о договоре управления залогом, если такой договор заключен для управления ипотекой:	данные отсутствуют	

полное наименование должности	подпись	инициалы, фамилия

М.П.

Земельный участок		
вид объекта недвижимости		
Лист № 15 раздела 2	Всего листов раздела 2: 19	
Всего разделов: 5	Всего листов выписки: 24	
27.01.2022г. № КУВИ-001/2022-10731575		
Кадастровый номер:	04:03:070204:59	
4.28	вид:	Запрещение регистрации
	дата государственной регистрации:	29.09.2021 11:15:43
	номер государственной регистрации:	04:03:070204:59-04/024/2021-10
	срок, на который установлено ограничение прав и обременение объекта недвижимости:	Срок действия не установлен
	лицо, в пользу которого установлено ограничение прав и обременение объекта недвижимости:	Не определено
	основание государственной регистрации:	Постановление о запрете на совершение действий по регистрации (pdf), № 393695281/0401, выдан 27.09.2021, Управление Федеральной службы судебных приставов по Республике Алтай
	сведения об осуществлении государственной регистрации сделки, права, ограничения права без необходимого в силу закона согласия третьего лица, органа:	данные отсутствуют
сведения об управляющем залогом и о договоре управления залогом, если такой договор заключен для управления ипотекой:	данные отсутствуют	
4.29	вид:	Запрещение регистрации
	дата государственной регистрации:	29.09.2021 11:05:48
	номер государственной регистрации:	04:03:070204:59-04/026/2021-9
	срок, на который установлено ограничение прав и обременение объекта недвижимости:	Срок действия не установлен
	лицо, в пользу которого установлено ограничение прав и обременение объекта недвижимости:	Не определено
	основание государственной регистрации:	Постановление о запрете на совершение действий по регистрации (pdf), № 393695282/0401, выдан 27.09.2021, Управление Федеральной службы судебных приставов по Республике Алтай
	сведения об осуществлении государственной регистрации сделки, права, ограничения права без необходимого в силу закона согласия третьего лица, органа:	данные отсутствуют
сведения об управляющем залогом и о договоре управления залогом, если такой договор заключен для управления ипотекой:	данные отсутствуют	

полное наименование должности	подпись	инициалы, фамилия

М.П.

Земельный участок		
вид объекта недвижимости		
Лист № 16 раздела 2	Всего листов раздела 2: 19	
Всего разделов: 5	Всего листов выписки: 24	
27.01.2022г. № КУВИ-001/2022-10731575		
Кадастровый номер:	04:03:070204:59	
4.30	вид:	Запрещение регистрации
	дата государственной регистрации:	29.09.2021 11:00:57
	номер государственной регистрации:	04:03:070204:59-04/017/2021-8
	срок, на который установлено ограничение прав и обременение объекта недвижимости:	Срок действия не установлен
	лицо, в пользу которого установлено ограничение прав и обременение объекта недвижимости:	Не определено
	основание государственной регистрации:	Постановление о запрете на совершение действий по регистрации (pdf), № 393694923/0401, выдан 27.09.2021, Управление Федеральной службы судебных приставов по Республике Алтай
	сведения об осуществлении государственной регистрации сделки, права, ограничения права без необходимого в силу закона согласия третьего лица, органа:	данные отсутствуют
сведения об управляющем залогом и о договоре управления залогом, если такой договор заключен для управления ипотекой:	данные отсутствуют	
4.31	вид:	Запрещение регистрации
	дата государственной регистрации:	29.09.2021 10:06:47
	номер государственной регистрации:	04:03:070204:59-04/017/2021-6
	срок, на который установлено ограничение прав и обременение объекта недвижимости:	Срок действия не установлен
	лицо, в пользу которого установлено ограничение прав и обременение объекта недвижимости:	Не определено
	основание государственной регистрации:	Постановление о запрете на совершение действий по регистрации (pdf), № 393695060/0401, выдан 27.09.2021, Управление Федеральной службы судебных приставов по Республике Алтай
	сведения об осуществлении государственной регистрации сделки, права, ограничения права без необходимого в силу закона согласия третьего лица, органа:	данные отсутствуют
сведения об управляющем залогом и о договоре управления залогом, если такой договор заключен для управления ипотекой:	данные отсутствуют	

полное наименование должности	подпись	инициалы, фамилия
-------------------------------	---------	-------------------

М.П.



Земельный участок		
вид объекта недвижимости		
Лист № 17 раздела 2	Всего листов раздела 2: 19	
Всего разделов: 5	Всего листов выписки: 24	
27.01.2022г. № КУВИ-001/2022-10731575		
Кадастровый номер:	04:03:070204:59	
4.32	вид:	Запрещение регистрации
	дата государственной регистрации:	29.09.2021 07:53:48
	номер государственной регистрации:	04:03:070204:59-04/015/2021-5
	срок, на который установлено ограничение прав и обременение объекта недвижимости:	Срок действия не установлен
	лицо, в пользу которого установлено ограничение прав и обременение объекта недвижимости:	Не определено
	основание государственной регистрации:	Постановление о запрете на совершение действий по регистрации (pdf), № 393695274/0401, выдан 27.09.2021, Управление Федеральной службы судебных приставов по Республике Алтай
	сведения об осуществлении государственной регистрации сделки, права, ограничения права без необходимого в силу закона согласия третьего лица, органа:	данные отсутствуют
сведения об управляющем залогом и о договоре управления залогом, если такой договор заключен для управления ипотекой:	данные отсутствуют	
4.33	вид:	Запрещение регистрации
	дата государственной регистрации:	29.09.2021 06:48:46
	номер государственной регистрации:	04:03:070204:59-04/014/2021-4
	срок, на который установлено ограничение прав и обременение объекта недвижимости:	Срок действия не установлен
	лицо, в пользу которого установлено ограничение прав и обременение объекта недвижимости:	Не определено
	основание государственной регистрации:	Постановление о запрете на совершение действий по регистрации (pdf), № 393695275/0401, выдан 27.09.2021, Управление Федеральной службы судебных приставов по Республике Алтай
	сведения об осуществлении государственной регистрации сделки, права, ограничения права без необходимого в силу закона согласия третьего лица, органа:	данные отсутствуют
сведения об управляющем залогом и о договоре управления залогом, если такой договор заключен для управления ипотекой:	данные отсутствуют	

полное наименование должности	подпись	инициалы, фамилия

М.П.

Земельный участок		
вид объекта недвижимости		
Лист № 18 раздела 2	Всего листов раздела 2: 19	Всего разделов: 5
Всего листов выписки: 24		
27.01.2022г. № КУВИ-001/2022-10731575		
Кадастровый номер:		04:03:070204:59
4.34	вид:	Запрещение регистрации
	дата государственной регистрации:	29.09.2021 05:10:16
	номер государственной регистрации:	04:03:070204:59-04/020/2021-3
	срок, на который установлено ограничение прав и обременение объекта недвижимости:	не установлен
	лицо, в пользу которого установлено ограничение прав и обременение объекта недвижимости:	Не определено
	основание государственной регистрации:	Постановление о запрете на совершение действий по регистрации (pdf), № 393695279/0401, выдан 27.09.2021, ОСП по г.Горно-Алтайску
	сведения об осуществлении государственной регистрации сделки, права, ограничения права без необходимого в силу закона согласия третьего лица, органа:	данные отсутствуют
сведения об управляющем залогом и о договоре управления залогом, если такой договор заключен для управления ипотекой:	данные отсутствуют	
5	Договоры участия в долевом строительстве:	не зарегистрировано
6	Заявленные в судебном порядке права требования:	данные отсутствуют
7	Сведения о возражении в отношении зарегистрированного права:	данные отсутствуют
8	Сведения о наличии решения об изъятии объекта недвижимости для государственных и муниципальных нужд:	данные отсутствуют
9	Сведения о невозможности государственной регистрации без личного участия правообладателя или его законного представителя:	данные отсутствуют
10	Правопритязания и сведения о наличии поступивших, но не рассмотренных заявлений о проведении государственной регистрации права (перехода, прекращения права), ограничения права или обременения объекта недвижимости, сделки в отношении объекта недвижимости:	отсутствуют

полное наименование должности	подпись	инициалы, фамилия

М.П.

Земельный участок			
вид объекта недвижимости			
Лист № 19 раздела 2	Всего листов раздела 2: 19	Всего разделов: 5	Всего листов выписки: 24
27.01.2022г. № КУВИ-001/2022-10731575			
Кадастровый номер:		04:03:070204:59	
11	Сведения о невозможности государственной регистрации перехода, прекращения, ограничения права на земельный участок из земель сельскохозяйственного назначения:	данные отсутствуют	

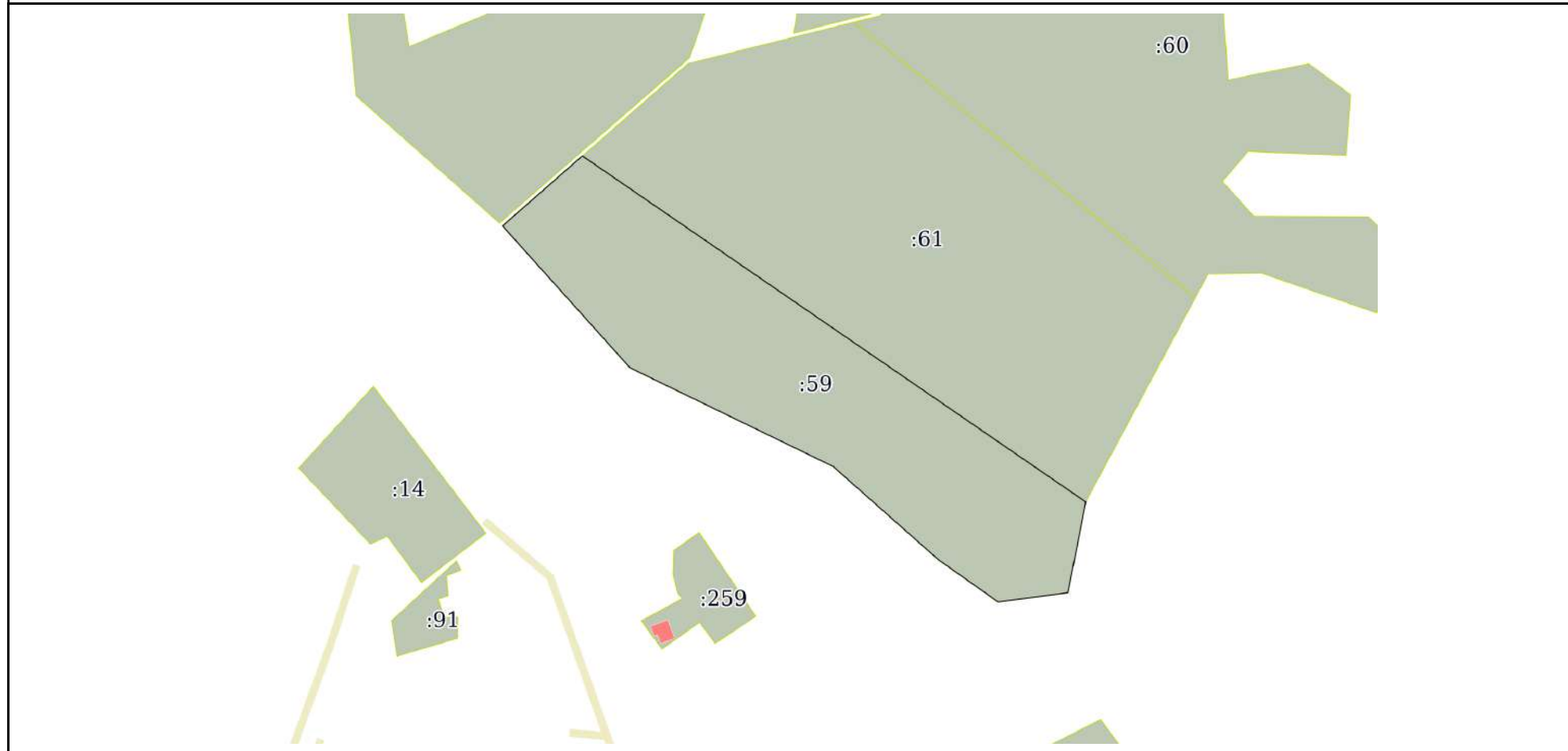
полное наименование должности	подпись	инициалы, фамилия
-------------------------------	---------	-------------------

М.П.

Выписка из Единого государственного реестра недвижимости об объекте недвижимости  
 Описание местоположения земельного участка

Земельный участок			
вид объекта недвижимости			
Лист № 1 раздела 3	Всего листов раздела 3: 1	Всего разделов: 5	Всего листов выписки: 24
27.01.2022г. № КУВИ-001/2022-10731575			
Кадастровый номер:		04:03:070204:59	

План (чертеж, схема) земельного участка



Масштаб 1:3000      Условные обозначения:

полное наименование должности	подпись	инициалы, фамилия
-------------------------------	---------	-------------------

М.П.

## Выписка из Единого государственного реестра недвижимости об объекте недвижимости

## Описание местоположения земельного участка

Земельный участок			
вид объекта недвижимости			
Лист № 1 раздела 3.1	Всего листов раздела 3.1: 1	Всего разделов: 5	Всего листов выписки: 24
27.01.2022г. № КУВИ-001/2022-10731575			
Кадастровый номер:		04:03:070204:59	

Описание местоположения границ земельного участка							
№ п/п	Номер точки		Дирекционный угол	Горизонтальное проложение, м	Описание закрепления на местности	Кадастровые номера смежных участков	Сведения об адресах правообладателей смежных земельных участков
	начальная	конечная					
1	2	3	4	5	6	7	8
1	1.1.1	1.1.2	124°29.2`	309.84	-	04:03:070204:61	адрес отсутствует
2	1.1.2	1.1.3	191°9.5`	46.87	-	данные отсутствуют	данные отсутствуют
3	1.1.3	1.1.4	262°24.3`	35.71	-	данные отсутствуют	данные отсутствуют
4	1.1.4	1.1.5	305°14.8`	37.15	-	данные отсутствуют	данные отсутствуют
5	1.1.5	1.1.6	311°31.1`	71.28	-	данные отсутствуют	данные отсутствуют
6	1.1.6	1.1.7	295°53.8`	114.6	-	данные отсутствуют	данные отсутствуют
7	1.1.7	1.1.8	318°2.6`	96.68	-	данные отсутствуют	данные отсутствуют
8	1.1.8	1.1.1	48°47.2`	53.86	-	04:03:070204:16	адрес отсутствует

полное наименование должности	подпись	инициалы, фамилия

М.П.

## Выписка из Единого государственного реестра недвижимости об объекте недвижимости

## Описание местоположения земельного участка

Земельный участок			
вид объекта недвижимости			
Лист № 1 раздела 3.2	Всего листов раздела 3.2: 1	Всего разделов: 5	Всего листов выписки: 24
27.01.2022г. № КУВИ-001/2022-10731575			
Кадастровый номер:		04:03:070204:59	

Сведения о характерных точках границы земельного участка				
Система координат 04.2				
Номер точки	Координаты, м		Описание закрепления на местности	Средняя квадратичная погрешность определения координат характерных точек границ земельного участка, м
	X	Y		
1	2	3	4	5
1	642190.56	2207651.86	-	0.12
2	642015.13	2207907.25	-	0.12
3	641969.15	2207898.18	-	0.12
4	641964.43	2207862.78	-	0.12
5	641985.87	2207832.44	-	0.12
6	642033.12	2207779.07	-	0.12
7	642083.17	2207675.98	-	0.12
8	642155.07	2207611.34	-	0.12
9	642190.56	2207651.86	-	0.12

полное наименование должности	подпись	инициалы, фамилия

М.П.

Филиал федерального государственного бюджетного учреждения «Федеральная кадастровая палата Федеральной службы государственной регистрации, кадастра и картографии» по Республике Алтай  
полное наименование органа регистрации прав

Выписка из Единого государственного реестра недвижимости об объекте недвижимости

Сведения о характеристиках объекта недвижимости

На основании запроса от 26.01.2022, поступившего на рассмотрение 26.01.2022, сообщаем, что согласно записям Единого государственного реестра недвижимости:

Раздел 1 Лист 1

Земельный участок			
вид объекта недвижимости			

Лист № 1 раздела 1	Всего листов раздела 1: 2	Всего разделов: 5	Всего листов выписки: 7
--------------------	---------------------------	-------------------	-------------------------

27.01.2022г. № КУВИ-001/2022-10731543	
Кадастровый номер:	04:03:070601:59
Номер кадастрового квартала:	04:03:070601
Дата присвоения кадастрового номера:	01.01.1997

Ранее присвоенный государственный учетный номер:	Условный номер 84
Местоположение:	Местоположение установлено относительно ориентира, расположенного в границах участка. Почтовый адрес ориентира: Республика Алтай, р-н. Турочакский, с. Старый Кебезень, ул. Новая, д. 5, кв. 1.
Площадь:	1778 +/- 14.76
Кадастровая стоимость, руб.:	173977.3
Кадастровые номера расположенных в пределах земельного участка объектов недвижимости:	данные отсутствуют
Кадастровые номера объектов недвижимости, из которых образован объект недвижимости:	данные отсутствуют
Кадастровые номера образованных объектов недвижимости:	данные отсутствуют
Категория земель:	Земли населенных пунктов
Виды разрешенного использования:	Для ведения личного подсобного хозяйства
Сведения о кадастровом инженере:	26387, Межевой план подготовлен в результате выполнения кадастровых работ в связи с уточнением местоположения границы и (или) площади земельного участка с кадастровым номером 04:03:070601:59, расположенного Российская Федерация, Республика Алтай, Турочакский район, с. Старый Кебезень, ул. Новая, д. 5, кв. 1, 208/2021, 2021-07-03
Сведения о лесах, водных объектах и об иных природных объектах, расположенных в пределах земельного участка:	данные отсутствуют
Сведения о том, что земельный участок полностью расположен в границах зоны с особыми условиями использования территории, территории объекта культурного наследия, публичного сервитута:	данные отсутствуют

полное наименование должности	подпись	инициалы, фамилия
-------------------------------	---------	-------------------

М.П.

Земельный участок			
вид объекта недвижимости			
Лист № 2 раздела 1	Всего листов раздела 1: 2	Всего разделов: 5	Всего листов выписки: 7
27.01.2022г. № КУВИ-001/2022-10731543			
Кадастровый номер:		04:03:070601:59	
Сведения о том, что земельный участок расположен в границах особой экономической зоны, территории опережающего социально-экономического развития, зоны территориального развития в Российской Федерации, игровой зоны:		данные отсутствуют	
Сведения о том, что земельный участок расположен в границах особо охраняемой природной территории, охотничьих угодий, лесничеств:		данные отсутствуют	
Сведения о результатах проведения государственного земельного надзора:		данные отсутствуют	
Сведения о расположении земельного участка в границах территории, в отношении которой утвержден проект межевания территории:		данные отсутствуют	
Условный номер земельного участка:		данные отсутствуют	
Сведения о принятии акта и (или) заключении договора, предусматривающих предоставление в соответствии с земельным законодательством исполнительным органом государственным органом власти или органом местного самоуправления, находящегося в государственной или муниципальной собственности земельного участка для строительства наемного дома социального использования или наемного дома коммерческого использования:		данные отсутствуют	
Сведения о том, что земельный участок или земельные участки образованы на основании решения об изъятии земельного участка и (или) расположенного на нем объекта недвижимости для государственных или муниципальных нужд:		данные отсутствуют	
Сведения о том, что земельный участок образован из земель или земельного участка, государственная собственность на которые не разграничена:		данные отсутствуют	
Сведения о наличии земельного спора о местоположении границ земельных участков:		данные отсутствуют	
Статус записи об объекте недвижимости:		Сведения об объекте недвижимости имеют статус "актуальные, ранее учтенные"	
Особые отметки:		Сведения, необходимые для заполнения раздела: 4 - Сведения о частях земельного участка, отсутствуют.	
Получатель выписки:		Прокопьев Андрей Павлович, действующий(ая) на основании документа "" АДМИНИСТРАЦИЯ МУНИЦИПАЛЬНОГО ОБРАЗОВАНИЯ "ТУРОЧАКСКИЙ РАЙОН"	

полное наименование должности	подпись	инициалы, фамилия

М.П.



## Выписка из Единого государственного реестра недвижимости об объекте недвижимости

## Сведения о зарегистрированных правах

Земельный участок			
вид объекта недвижимости			
Лист № 1 раздела 2	Всего листов раздела 2: 2	Всего разделов: 5	Всего листов выписки: 7
27.01.2022г. № КУВИ-001/2022-10731543			
Кадастровый номер:		04:03:070601:59	

1	Правообладатель (правообладатели):	1.1	
2	Вид, номер, дата и время государственной регистрации права:	2.1	Собственность 04-02-02/069/2010-922 15.01.2011 00:00:00
3	Сведения об осуществлении государственной регистрации сделки, права без необходимого в силу закона согласия третьего лица, органа:	3.1	данные отсутствуют
4	Ограничение прав и обременение объекта недвижимости:	не зарегистрировано	
5	Договоры участия в долевом строительстве:	не зарегистрировано	
6	Заявленные в судебном порядке права требования:	данные отсутствуют	
7	Сведения о возражении в отношении зарегистрированного права:	данные отсутствуют	
8	Сведения о наличии решения об изъятии объекта недвижимости для государственных и муниципальных нужд:	данные отсутствуют	
9	Сведения о невозможности государственной регистрации без личного участия правообладателя или его законного представителя:	данные отсутствуют	
10	Правопритязания и сведения о наличии поступивших, но не рассмотренных заявлений о проведении государственной регистрации права (перехода, прекращения права), ограничения права или обременения объекта недвижимости, сделки в отношении объекта недвижимости:	отсутствуют	

полное наименование должности	подпись	инициалы, фамилия
-------------------------------	---------	-------------------

М.П.

Земельный участок			
вид объекта недвижимости			
Лист № 2 раздела 2	Всего листов раздела 2: 2	Всего разделов: 5	Всего листов выписки: 7
27.01.2022г. № КУВИ-001/2022-10731543			
Кадастровый номер:		04:03:070601:59	
11	Сведения о невозможности государственной регистрации перехода, прекращения, ограничения права на земельный участок из земель сельскохозяйственного назначения:	данные отсутствуют	

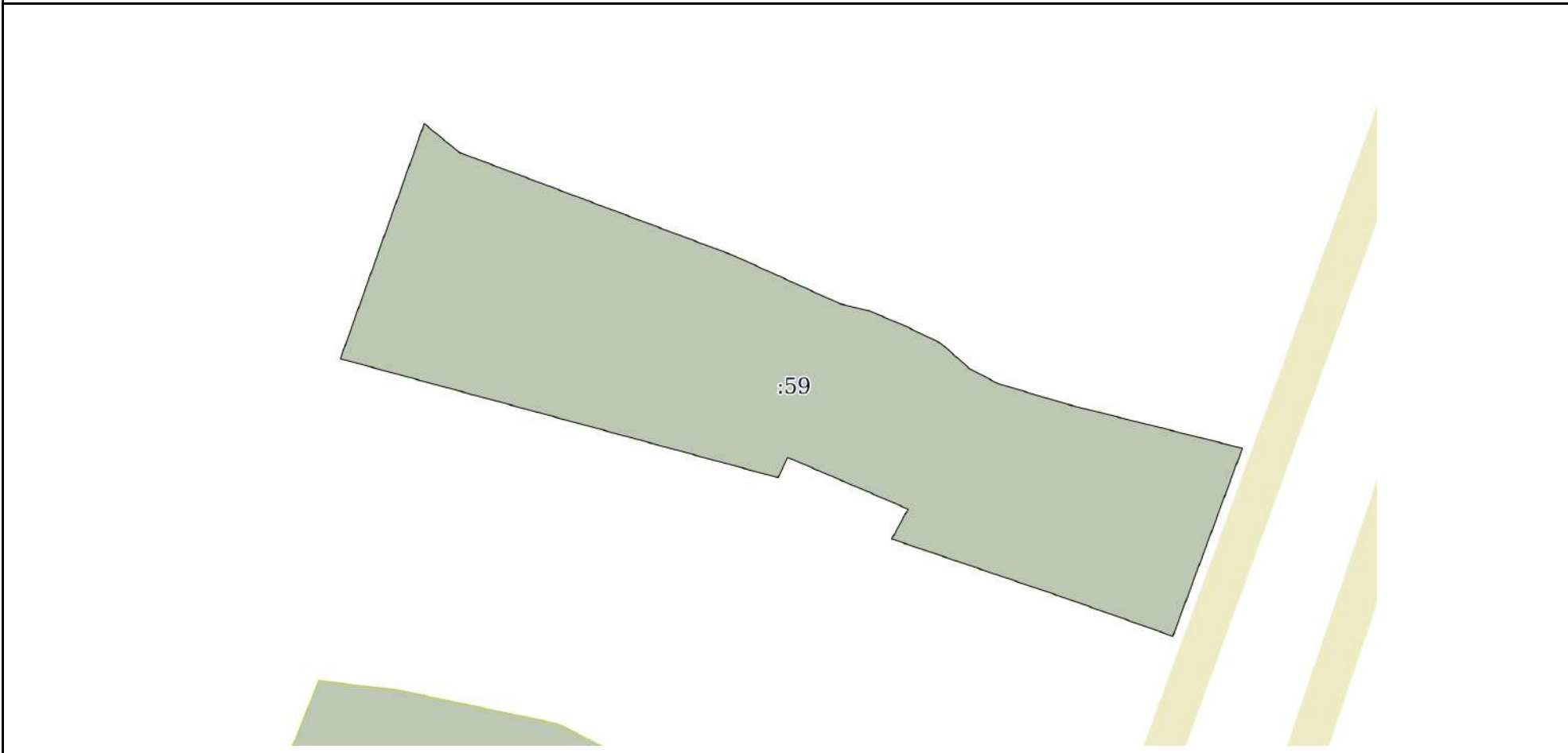
полное наименование должности	подпись	инициалы, фамилия
-------------------------------	---------	-------------------

М.П.

Выписка из Единого государственного реестра недвижимости об объекте недвижимости  
 Описание местоположения земельного участка

Земельный участок			
вид объекта недвижимости			
Лист № 1 раздела 3	Всего листов раздела 3: 1	Всего разделов: 5	Всего листов выписки: 7
27.01.2022г. № КУВИ-001/2022-10731543			
Кадастровый номер:		04:03:070601:59	

План (чертеж, схема) земельного участка



Масштаб 1:600      Условные обозначения:

полное наименование должности	подпись	инициалы, фамилия

М.П.

## Выписка из Единого государственного реестра недвижимости об объекте недвижимости

## Описание местоположения земельного участка

Земельный участок			
вид объекта недвижимости			
Лист № 1 раздела 3.1	Всего листов раздела 3.1: 1	Всего разделов: 5	Всего листов выписки: 7
27.01.2022г. № КУВИ-001/2022-10731543			
Кадастровый номер:		04:03:070601:59	

Описание местоположения границ земельного участка							
№ п/п	Номер точки		Дирекционный угол	Горизонтальное проложение, м	Описание закрепления на местности	Кадастровые номера смежных участков	Сведения об адресах правообладателей смежных земельных участков
	начальн ая	конечн ая					
1	2	3	4	5	6	7	8
1	1.1.1	1.1.2	19°25.3`	3.49	данные отсутствуют	данные отсутствуют	данные отсутствуют
2	1.1.2	1.1.3	129°21.5`	4.6	данные отсутствуют	данные отсутствуют	данные отсутствуют
3	1.1.3	1.1.4	110°36.1`	29.61	данные отсутствуют	данные отсутствуют	данные отсутствуют
4	1.1.4	1.1.5	114°22.6`	11.82	данные отсутствуют	данные отсутствуют	данные отсутствуют
5	1.1.5	1.1.6	103°45.7`	3.03	данные отсутствуют	данные отсутствуют	данные отсутствуют
6	1.1.6	1.1.7	112°41.3`	3.84	данные отсутствуют	данные отсутствуют	данные отсутствуют
7	1.1.7	1.1.8	115°53.1`	4.15	данные отсутствуют	данные отсутствуют	данные отсутствуют
8	1.1.8	1.1.9	131°26.2`	3.87	данные отсутствуют	данные отсутствуют	данные отсутствуют
9	1.1.9	1.1.10	117°41.0`	3.21	данные отсутствуют	данные отсутствуют	данные отсутствуют
10	1.1.10	1.1.11	106°38.8`	7.4	данные отсутствуют	данные отсутствуют	данные отсутствуют
11	1.1.11	1.1.12	104°6.3`	18.18	данные отсутствуют	данные отсутствуют	данные отсутствуют
12	1.1.12	1.1.13	200°17.7`	20.27	данные отсутствуют	данные отсутствуют	данные отсутствуют
13	1.1.13	1.1.14	289°33.8`	11.41	данные отсутствуют	данные отсутствуют	данные отсутствуют
14	1.1.14	1.1.15	288°48.2`	18.68	данные отсутствуют	данные отсутствуют	данные отсутствуют
15	1.1.15	1.1.16	28°47.8`	3.45	данные отсутствуют	данные отсутствуют	данные отсутствуют
16	1.1.16	1.1.17	293°15.3`	13.25	данные отсутствуют	данные отсутствуют	данные отсутствуют
17	1.1.17	1.1.18	205°33.0`	2.27	данные отсутствуют	данные отсутствуют	данные отсутствуют
18	1.1.18	1.1.19	285°12.0`	45.84	данные отсутствуют	данные отсутствуют	данные отсутствуют
19	1.1.19	1.1.1	19°38.0`	21.75	данные отсутствуют	данные отсутствуют	данные отсутствуют

полное наименование должности	подпись	инициалы, фамилия
-------------------------------	---------	-------------------

М.П.

## Выписка из Единого государственного реестра недвижимости об объекте недвижимости

## Описание местоположения земельного участка

Земельный участок			
вид объекта недвижимости			
Лист № 1 раздела 3.2	Всего листов раздела 3.2: 1	Всего разделов: 5	Всего листов выписки: 7
27.01.2022г. № КУВИ-001/2022-10731543			
Кадастровый номер:		04:03:070601:59	

Сведения о характерных точках границы земельного участка				
Система координат МСК-04				
Номер точки	Координаты, м		Описание закрепления на местности	Средняя квадратичная погрешность определения координат характерных точек границ земельного участка, м
	X	Y		
1	2	3	4	5
1	641886.02	2207405.52	-	0.1
2	641889.31	2207406.68	-	0.1
3	641886.39	2207410.24	-	0.1
4	641875.97	2207437.96	-	0.1
5	641871.09	2207448.73	-	0.1
6	641870.37	2207451.67	-	0.1
7	641868.89	2207455.21	-	0.1
8	641867.08	2207458.94	-	0.1
9	641864.52	2207461.84	-	0.1
10	641863.03	2207464.68	-	0.1
11	641860.91	2207471.77	-	0.1
12	641856.48	2207489.4	-	0.1
13	641837.47	2207482.37	-	0.1
14	641841.29	2207471.62	-	0.1
15	641847.31	2207453.94	-	0.1
16	641850.33	2207455.6	-	0.1
17	641855.56	2207443.43	-	0.1
18	641853.51	2207442.45	-	0.1
19	641865.53	2207398.21	-	0.1
1	641886.02	2207405.52	-	0.1

полное наименование должности	подпись	инициалы, фамилия

М.П.

Филиал федерального государственного бюджетного учреждения «Федеральная кадастровая палата Федеральной службы государственной регистрации кадастра и картографии» по Республике Алтай  
полное наименование органа регистрации прав

Выписка из Единого государственного реестра недвижимости об объекте недвижимости

Сведения о характеристиках объекта недвижимости

На основании запроса от 26.01.2022, поступившего на рассмотрение 26.01.2022, сообщаем, что согласно записям Единого государственного реестра недвижимости:

Раздел 1 Лист 1

Земельный участок			
вид объекта недвижимости			

Лист № 1 раздела 1	Всего листов раздела 1: 2	Всего разделов: 5	Всего листов выписки: 7
--------------------	---------------------------	-------------------	-------------------------

27.01.2022г. № КУВИ-001/2022-10731565	
Кадастровый номер:	04:03:070601:33
Номер кадастрового квартала:	04:03:070601
Дата присвоения кадастрового номера:	01.01.1997

Ранее присвоенный государственный учетный номер:	данные отсутствуют
Местоположение:	Республика Алтай, Турочакский район, с. Старый Кебезень, ул. Новая, д. 3, кв. 2
Площадь:	1624 +/- 14
Кадастровая стоимость, руб.:	158908.4
Кадастровые номера расположенных в пределах земельного участка объектов недвижимости:	данные отсутствуют
Кадастровые номера объектов недвижимости, из которых образован объект недвижимости:	данные отсутствуют
Кадастровые номера образованных объектов недвижимости:	данные отсутствуют
Категория земель:	Земли населенных пунктов
Виды разрешенного использования:	Для индивидуального жилищного строительства
Сведения о кадастровом инженере:	26387, Межевой план подготовлен в результате выполнения кадастровых работ в связи с уточнением местоположения границы и (или) площади земельного участка с кадастровым номером 04:03:070601:33, расположенного Российская Федерация, Республика Алтай, Турочакский район, с. Старый Кебезень, ул. Новая, д. 3, кв.2, 319/2020, 2020-11-13
Сведения о лесах, водных объектах и об иных природных объектах, расположенных в пределах земельного участка:	данные отсутствуют
Сведения о том, что земельный участок полностью расположен в границах зоны с особыми условиями использования территории, территории объекта культурного наследия, публичного сервитута:	данные отсутствуют
Сведения о том, что земельный участок расположен в границах особой экономической зоны, территории опережающего социально-экономического развития, зоны территориального развития в Российской Федерации, игровой зоны:	данные отсутствуют

полное наименование должности	подпись	инициалы, фамилия
-------------------------------	---------	-------------------

М.П.

Земельный участок			
вид объекта недвижимости			
Лист № 2 раздела 1	Всего листов раздела 1: 2	Всего разделов: 5	Всего листов выписки: 7
27.01.2022г. № КУВИ-001/2022-10731565			
Кадастровый номер:		04:03:070601:33	
Сведения о том, что земельный участок расположен в границах особо охраняемой природной территории, охотничьих угодий, лесничеств:		данные отсутствуют	
Сведения о результатах проведения государственного земельного надзора:		данные отсутствуют	
Сведения о расположении земельного участка в границах территории, в отношении которой утвержден проект межевания территории:		данные отсутствуют	
Условный номер земельного участка:		данные отсутствуют	
Сведения о принятии акта и (или) заключении договора, предусматривающих предоставление в соответствии с земельным законодательством исполнительным органом государственным органом власти или органом местного самоуправления, находящегося в государственной или муниципальной собственности земельного участка для строительства наемного дома социального использования или наемного дома коммерческого использования:		данные отсутствуют	
Сведения о том, что земельный участок или земельные участки образованы на основании решения об изъятии земельного участка и (или) расположенного на нем объекта недвижимости для государственных или муниципальных нужд:		данные отсутствуют	
Сведения о том, что земельный участок образован из земель или земельного участка, государственная собственность на которые не разграничена:		данные отсутствуют	
Сведения о наличии земельного спора о местоположении границ земельных участков:		данные отсутствуют	
Статус записи об объекте недвижимости:		Сведения об объекте недвижимости имеют статус "актуальные, ранее учтенные"	
Особые отметки:		Сведения, необходимые для заполнения раздела: 4 - Сведения о частях земельного участка, отсутствуют.	
Получатель выписки:		Прокопьев Андрей Павлович, действующий(ая) на основании документа "" АДМИНИСТРАЦИЯ МУНИЦИПАЛЬНОГО ОБРАЗОВАНИЯ "ТУРОЧАКСКИЙ РАЙОН"	

полное наименование должности	подпись	инициалы, фамилия

М.П.

## Выписка из Единого государственного реестра недвижимости об объекте недвижимости

## Сведения о зарегистрированных правах

Земельный участок			
вид объекта недвижимости			
Лист № 1 раздела 2	Всего листов раздела 2: 2	Всего разделов: 5	Всего листов выписки: 7
27.01.2022г. № КУВИ-001/2022-10731565			
Кадастровый номер:		04:03:070601:33	

1	Правообладатель (правообладатели):	1.1	
2	Вид, номер, дата и время государственной регистрации права:	2.1	Собственность 04-02-02/041/2009-175 10.07.2009 00:00:00
3	Сведения об осуществлении государственной регистрации сделки, права без необходимого в силу закона согласия третьего лица, органа:	3.1	данные отсутствуют
4	Ограничение прав и обременение объекта недвижимости:	не зарегистрировано	
5	Договоры участия в долевом строительстве:	не зарегистрировано	
6	Заявленные в судебном порядке права требования:	данные отсутствуют	
7	Сведения о возражении в отношении зарегистрированного права:	данные отсутствуют	
8	Сведения о наличии решения об изъятии объекта недвижимости для государственных и муниципальных нужд:	данные отсутствуют	
9	Сведения о невозможности государственной регистрации без личного участия правообладателя или его законного представителя:	данные отсутствуют	
10	Правопритязания и сведения о наличии поступивших, но не рассмотренных заявлений о проведении государственной регистрации права (перехода, прекращения права), ограничения права или обременения объекта недвижимости, сделки в отношении объекта недвижимости:	отсутствуют	

полное наименование должности	подпись	инициалы, фамилия
-------------------------------	---------	-------------------

М.П.



Земельный участок			
вид объекта недвижимости			
Лист № 2 раздела 2	Всего листов раздела 2: 2	Всего разделов: 5	Всего листов выписки: 7
27.01.2022г. № КУВИ-001/2022-10731565			
Кадастровый номер:		04:03:070601:33	
11	Сведения о невозможности государственной регистрации перехода, прекращения, ограничения права на земельный участок из земель сельскохозяйственного назначения:	данные отсутствуют	

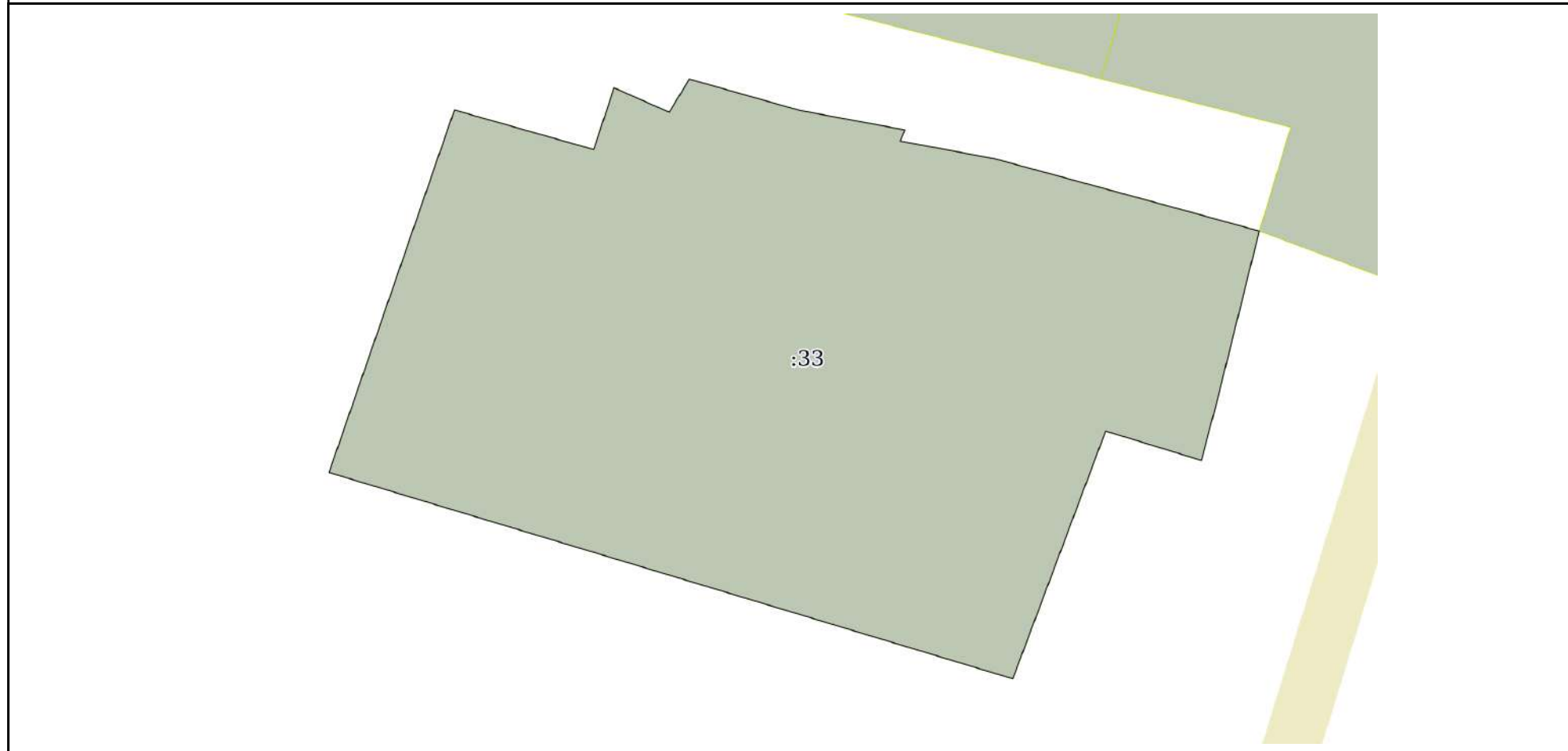
полное наименование должности	подпись	инициалы, фамилия
-------------------------------	---------	-------------------

М.П.

Выписка из Единого государственного реестра недвижимости об объекте недвижимости  
 Описание местоположения земельного участка

Земельный участок			
вид объекта недвижимости			
Лист № 1 раздела 3	Всего листов раздела 3: 1	Всего разделов: 5	Всего листов выписки: 7
27.01.2022г. № КУВИ-001/2022-10731565			
Кадастровый номер:		04:03:070601:33	

План (чертеж, схема) земельного участка



Масштаб 1:400      Условные обозначения:

полное наименование должности	подпись	инициалы, фамилия

М.П.

## Выписка из Единого государственного реестра недвижимости об объекте недвижимости

## Описание местоположения земельного участка

Земельный участок			
вид объекта недвижимости			
Лист № 1 раздела 3.1	Всего листов раздела 3.1: 1	Всего разделов: 5	Всего листов выписки: 7
27.01.2022г. № КУВИ-001/2022-10731565			
Кадастровый номер:		04:03:070601:33	

Описание местоположения границ земельного участка							
№ п/п	Номер точки		Дирекционный угол	Горизонтальное проложение, м	Описание закрепления на местности	Кадастровые номера смежных участков	Сведения об адресах правообладателей смежных земельных участков
	началь ная	конечн ая					
1	2	3	4	5	6	7	8
1	1.1.1	1.1.2	105°49.5'	9.79	данные отсутствуют	данные отсутствуют	данные отсутствуют
2	1.1.2	1.1.3	18°18.7'	4.39	данные отсутствуют	данные отсутствуют	данные отсутствуют
3	1.1.3	1.1.4	113°51.8'	4.08	данные отсутствуют	данные отсутствуют	данные отсутствуют
4	1.1.4	1.1.5	31°15.8'	2.62	данные отсутствуют	данные отсутствуют	данные отсутствуют
5	1.1.5	1.1.6	105°49.4'	7.77	данные отсутствуют	данные отсутствуют	данные отсутствуют
6	1.1.6	1.1.7	100°31.0'	7.23	данные отсутствуют	данные отсутствуют	данные отсутствуют
7	1.1.7	1.1.8	203°44.9'	0.82	данные отсутствуют	данные отсутствуют	данные отсутствуют
8	1.1.8	1.1.9	100°34.3'	6.54	данные отсутствуют	данные отсутствуют	данные отсутствуют
9	1.1.9	1.1.10	105°13.4'	12.53	данные отсутствуют	данные отсутствуют	данные отсутствуют
10	1.1.10	1.1.11	105°24.4'	5.99	данные отсутствуют	данные отсутствуют	данные отсутствуют
11	1.1.11	1.1.12	193°57.2'	11.82	данные отсутствуют	данные отсутствуют	данные отсутствуют
12	1.1.11	1.1.11			данные отсутствуют	04:03:070601:142	649152, Алтай Респ, р-н. Турочакский, с. Старый Кебезень, ул. Новая, д. 3, кв. 3
13	1.1.12	1.1.13	194°52.1'	4.17	данные отсутствуют	данные отсутствуют	данные отсутствуют
14	1.1.13	1.1.14	287°1.0'	6.77	данные отсутствуют	данные отсутствуют	данные отсутствуют
15	1.1.14	1.1.15	200°33.8'	17.88	данные отсутствуют	данные отсутствуют	данные отсутствуют
16	1.1.15	1.1.16	286°46.4'	48.31	данные отсутствуют	данные отсутствуют	данные отсутствуют
17	1.1.16	1.1.1	19°5.5'	25.93	данные отсутствуют	данные отсутствуют	данные отсутствуют

полное наименование должности	подпись	инициалы, фамилия
-------------------------------	---------	-------------------

М.П.

## Выписка из Единого государственного реестра недвижимости об объекте недвижимости

## Описание местоположения земельного участка

Земельный участок			
вид объекта недвижимости			
Лист № 1 раздела 3.2	Всего листов раздела 3.2: 1	Всего разделов: 5	Всего листов выписки: 7
27.01.2022г. № КУВИ-001/2022-10731565			
Кадастровый номер:		04:03:070601:33	

Сведения о характерных точках границы земельного участка				
Система координат МСК-04				
Номер точки	Координаты, м		Описание закрепления на местности	Средняя квадратичная погрешность определения координат характерных точек границ земельного участка, м
	X	Y		
1	2	3	4	5
1	641787.7	2207398.66	-	0.1
2	641785.03	2207408.08	-	0.1
3	641789.2	2207409.46	-	0.1
4	641787.55	2207413.19	-	0.1
5	641789.79	2207414.55	-	0.1
6	641787.67	2207422.03	-	0.1
7	641786.35	2207429.14	-	0.1
8	641785.6	2207428.81	-	0.1
9	641784.4	2207435.24	-	0.1
10	641781.11	2207447.33	-	0.1
11	641779.52	2207453.1	-	0.1
12	641768.05	2207450.25	-	0.1
13	641764.02	2207449.18	-	0.1
14	641766	2207442.71	-	0.1
15	641749.26	2207436.43	-	0.1
16	641763.2	2207390.18	-	0.1
1	641787.7	2207398.66	-	0.1

полное наименование должности	подпись	инициалы, фамилия

М.П.

Филиал федерального государственного бюджетного учреждения «Федеральная кадастровая палата Федеральной службы государственной регистрации, кадастра и картографии» по Республике Алтай  
полное наименование органа регистрации прав

Выписка из Единого государственного реестра недвижимости об объекте недвижимости

Сведения о характеристиках объекта недвижимости

На основании запроса от 26.01.2022, поступившего на рассмотрение 26.01.2022, сообщаем, что согласно записям Единого государственного реестра недвижимости:

Раздел 1 Лист 1

Земельный участок			
вид объекта недвижимости			

Лист № 1 раздела 1	Всего листов раздела 1: 2	Всего разделов: 5	Всего листов выписки: 7
--------------------	---------------------------	-------------------	-------------------------

27.01.2022г. № КУВИ-001/2022-10731562	
Кадастровый номер:	04:03:070601:143
Номер кадастрового квартала:	04:03:070601
Дата присвоения кадастрового номера:	06.07.2016

Ранее присвоенный государственный учетный номер:	данные отсутствуют
Местоположение:	Местоположение установлено относительно ориентира, расположенного в границах участка. Почтовый адрес ориентира: Республика Алтай, Турочакский район, с. Старый Кебезень, ул. Новая, 3 Б.
Площадь:	1768 +/- 15
Кадастровая стоимость, руб.:	172998.8
Кадастровые номера расположенных в пределах земельного участка объектов недвижимости:	данные отсутствуют
Кадастровые номера объектов недвижимости, из которых образован объект недвижимости:	04:03:070601:36
Кадастровые номера образованных объектов недвижимости:	данные отсутствуют
Категория земель:	Земли населенных пунктов
Виды разрешенного использования:	Для ведения личного подсобного хозяйства
Сведения о кадастровом инженеру:	данные отсутствуют
Сведения о лесах, водных объектах и об иных природных объектах, расположенных в пределах земельного участка:	данные отсутствуют
Сведения о том, что земельный участок полностью расположен в границах зоны с особыми условиями использования территории, территории объекта культурного наследия, публичного сервитута:	данные отсутствуют
Сведения о том, что земельный участок расположен в границах особой экономической зоны, территории опережающего социально-экономического развития, зоны территориального развития в Российской Федерации, игровой зоны:	данные отсутствуют

полное наименование должности	подпись	инициалы, фамилия
-------------------------------	---------	-------------------

М.П.

Земельный участок			
вид объекта недвижимости			
Лист № 2 раздела 1	Всего листов раздела 1: 2	Всего разделов: 5	Всего листов выписки: 7
27.01.2022г. № КУВИ-001/2022-10731562			
Кадастровый номер:		04:03:070601:143	
Сведения о том, что земельный участок расположен в границах особо охраняемой природной территории, охотничьих угодий, лесничеств:		данные отсутствуют	
Сведения о результатах проведения государственного земельного надзора:		данные отсутствуют	
Сведения о расположении земельного участка в границах территории, в отношении которой утвержден проект межевания территории:		данные отсутствуют	
Условный номер земельного участка:		данные отсутствуют	
Сведения о принятии акта и (или) заключении договора, предусматривающих предоставление в соответствии с земельным законодательством исполнительным органом государственным органом власти или органом местного самоуправления, находящегося в государственной или муниципальной собственности земельного участка для строительства наемного дома социального использования или наемного дома коммерческого использования:		данные отсутствуют	
Сведения о том, что земельный участок или земельные участки образованы на основании решения об изъятии земельного участка и (или) расположенного на нем объекта недвижимости для государственных или муниципальных нужд:		данные отсутствуют	
Сведения о том, что земельный участок образован из земель или земельного участка, государственная собственность на которые не разграничена:		данные отсутствуют	
Сведения о наличии земельного спора о местоположении границ земельных участков:		данные отсутствуют	
Статус записи об объекте недвижимости:		Сведения об объекте недвижимости имеют статус "актуальные"	
Особые отметки:		Сведения, необходимые для заполнения раздела: 4 - Сведения о частях земельного участка, отсутствуют.	
Получатель выписки:		Прокопьев Андрей Павлович, действующий(ая) на основании документа "" АДМИНИСТРАЦИЯ МУНИЦИПАЛЬНОГО ОБРАЗОВАНИЯ "ТУРОЧАКСКИЙ РАЙОН"	

полное наименование должности	подпись	инициалы, фамилия

М.П.

## Выписка из Единого государственного реестра недвижимости об объекте недвижимости

## Сведения о зарегистрированных правах

Земельный участок			
вид объекта недвижимости			
Лист № 1 раздела 2	Всего листов раздела 2: 2	Всего разделов: 5	Всего листов выписки: 7
27.01.2022г. № КУВИ-001/2022-10731562			
Кадастровый номер:		04:03:070601:143	

1	Правообладатель (правообладатели):	1.1	
2	Вид, номер, дата и время государственной регистрации права:	2.1	Собственность 04:03:070601:143-04/017/2021-2 18.11.2021 11:49:27
3	Сведения об осуществлении государственной регистрации сделки, права без необходимого в силу закона согласия третьего лица, органа:	3.1	данные отсутствуют
4	Ограничение прав и обременение объекта недвижимости:	не зарегистрировано	
5	Договоры участия в долевом строительстве:	не зарегистрировано	
6	Заявленные в судебном порядке права требования:	данные отсутствуют	
7	Сведения о возражении в отношении зарегистрированного права:	данные отсутствуют	
8	Сведения о наличии решения об изъятии объекта недвижимости для государственных и муниципальных нужд:	данные отсутствуют	
9	Сведения о невозможности государственной регистрации без личного участия правообладателя или его законного представителя:	данные отсутствуют	
10	Правопритязания и сведения о наличии поступивших, но не рассмотренных заявлений о проведении государственной регистрации права (перехода, прекращения права), ограничения права или обременения объекта недвижимости, сделки в отношении объекта недвижимости:	отсутствуют	

полное наименование должности	подпись	инициалы, фамилия
-------------------------------	---------	-------------------

М.П.

Земельный участок			
вид объекта недвижимости			
Лист № 2 раздела 2	Всего листов раздела 2: 2	Всего разделов: 5	Всего листов выписки: 7
27.01.2022г. № КУВИ-001/2022-10731562			
Кадастровый номер:		04:03:070601:143	
11	Сведения о невозможности государственной регистрации перехода, прекращения, ограничения права на земельный участок из земель сельскохозяйственного назначения:	данные отсутствуют	

полное наименование должности	подпись	инициалы, фамилия
-------------------------------	---------	-------------------

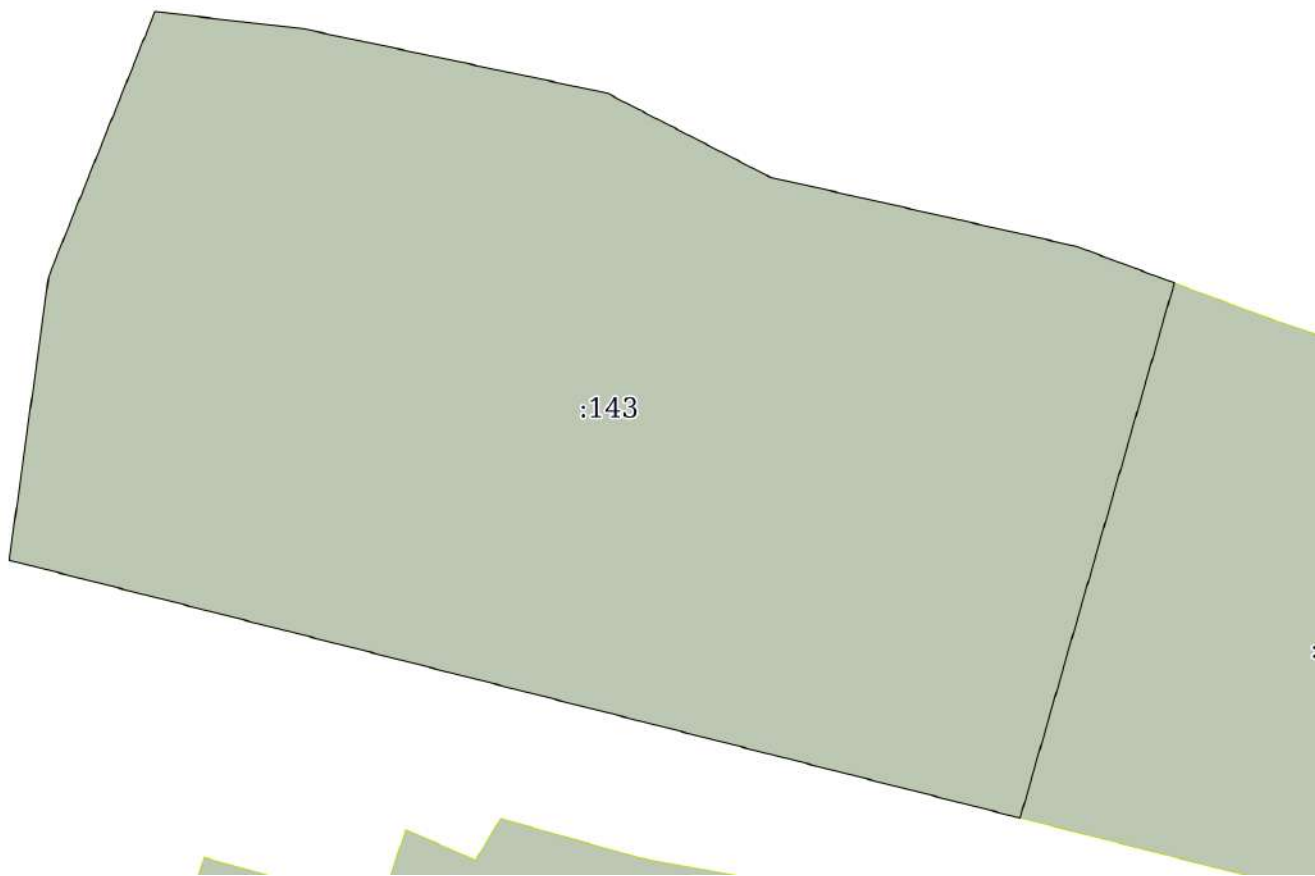
М.П.



Выписка из Единого государственного реестра недвижимости об объекте недвижимости  
 Описание местоположения земельного участка

Земельный участок			
вид объекта недвижимости			
Лист № 1 раздела 3	Всего листов раздела 3: 1	Всего разделов: 5	Всего листов выписки: 7
27.01.2022г. № КУВИ-001/2022-10731562			
Кадастровый номер:		04:03:070601:143	

План (чертеж, схема) земельного участка



Масштаб 1:400      Условные обозначения:

полное наименование должности	подпись	инициалы, фамилия

М.П.

## Выписка из Единого государственного реестра недвижимости об объекте недвижимости

## Описание местоположения земельного участка

Земельный участок			
вид объекта недвижимости			
Лист № 1 раздела 3.1	Всего листов раздела 3.1: 1	Всего разделов: 5	Всего листов выписки: 7
27.01.2022г. № КУВИ-001/2022-10731562			
Кадастровый номер:		04:03:070601:143	

Описание местоположения границ земельного участка							
№ п/п	Номер точки		Дирекционный угол	Горизонтальное проложение, м	Описание закрепления на местности	Кадастровые номера смежных участков	Сведения об адресах правообладателей смежных земельных участков
	началь ная	конечн ая					
1	2	3	4	5	6	7	8
1	1.1.1	1.1.2	96°36.1'	8.0	данные отсутствуют	данные отсутствуют	данные отсутствуют
2	1.1.2	1.1.3	101°57.5'	16.65	данные отсутствуют	данные отсутствуют	данные отсутствуют
3	1.1.3	1.1.4	117°14.6'	9.83	данные отсутствуют	данные отсутствуют	данные отсутствуют
4	1.1.4	1.1.5	102°43.9'	16.83	данные отсутствуют	данные отсутствуют	данные отсутствуют
5	1.1.5	1.1.6	110°26.2'	5.61	данные отсутствуют	данные отсутствуют	данные отсутствуют
6	1.1.6	1.1.7	196°5.1'	29.85	данные отсутствуют	04:03:070601:142	649152, Алтай Респ, р-н. Турочакский, с. Старый Кебезень, ул. Новая, д. 3, кв. 3
7	1.1.7	1.1.8	284°18.3'	55.93	данные отсутствуют	данные отсутствуют	данные отсутствуют
8	1.1.8	1.1.9	7°55.5'	15.38	данные отсутствуют	данные отсутствуют	данные отсутствуют
9	1.1.9	1.1.1	21°52.7'	15.27	данные отсутствуют	данные отсутствуют	данные отсутствуют

полное наименование должности	подпись	инициалы, фамилия
-------------------------------	---------	-------------------

М.П.

## Выписка из Единого государственного реестра недвижимости об объекте недвижимости

## Описание местоположения земельного участка

Земельный участок			
вид объекта недвижимости			
Лист № 1 раздела 3.2	Всего листов раздела 3.2: 1	Всего разделов: 5	Всего листов выписки: 7
27.01.2022г. № КУВИ-001/2022-10731562			
Кадастровый номер:		04:03:070601:143	

Сведения о характерных точках границы земельного участка				
Система координат МСК-04, зона 2				
Номер точки	Координаты, м		Описание закрепления на местности	Средняя квадратичная погрешность определения координат характерных точек границ земельного участка, м
	X	Y		
1	2	3	4	5
1	641833.02	2207396.01	-	0.1
2	641832.1	2207403.96	-	0.1
3	641828.65	2207420.25	-	0.1
4	641824.15	2207428.99	-	0.1
5	641820.44	2207445.41	-	0.1
6	641818.48	2207450.67	-	0.1
7	641789.8	2207442.4	-	0.1
8	641803.62	2207388.2	-	0.1
9	641818.85	2207390.32	-	0.1
10	641833.02	2207396.01	-	0.1

полное наименование должности	подпись	инициалы, фамилия

М.П.

Филиал публично-правовой компании "Роскадастр" по Республике Алтай

полное наименование органа регистрации прав

Выписка из Единого государственного реестра недвижимости об объекте недвижимости

Сведения о характеристиках объекта недвижимости

На основании запроса от 07.04.2023, поступившего на рассмотрение 07.04.2023, сообщаем, что согласно записям Единого государственного реестра недвижимости:

Раздел 1 Лист 1

Земельный участок			
вид объекта недвижимости			

Лист № 1 раздела 1	Всего листов раздела 1: 3	Всего разделов: 5	Всего листов выписки: 7
--------------------	---------------------------	-------------------	-------------------------

07.04.2023г. № КУВИ-001/2023-82332218	
Кадастровый номер:	04:03:070601:36
Номер кадастрового квартала:	04:03:070601
Дата присвоения кадастрового номера:	01.01.1997

Ранее присвоенный государственный учетный номер:	данные отсутствуют
Местоположение:	Местоположение установлено относительно ориентира, расположенного в границах участка. Почтовый адрес ориентира: Республика Алтай, р-н. Турочакский, с. Старый Кебезень, ул. Новая, д. 3.
Площадь:	2528 +/- 18
Кадастровая стоимость, руб.:	199418.3
Кадастровые номера расположенных в пределах земельного участка объектов недвижимости:	данные отсутствуют
Кадастровые номера объектов недвижимости, из которых образован объект недвижимости:	данные отсутствуют
Кадастровые номера образованных объектов недвижимости:	04:03:070601:142, 04:03:070601:143
Категория земель:	Земли населенных пунктов
Виды разрешенного использования:	Для ведения личного подсобного хозяйства
Сведения о кадастровом инженере:	данные отсутствуют
Сведения о лесах, водных объектах и об иных природных объектах, расположенных в пределах земельного участка:	данные отсутствуют
Сведения о том, что земельный участок полностью расположен в границах зоны с особыми условиями использования территории, территории объекта культурного наследия, публичного сервитута:	данные отсутствуют
Сведения о том, что земельный участок расположен в границах особой экономической зоны, территории опережающего социально-экономического развития, зоны территориального развития в Российской Федерации, игровой зоны:	данные отсутствуют

полное наименование должности	подпись	инициалы, фамилия
-------------------------------	---------	-------------------

М.П.

Земельный участок			
вид объекта недвижимости			
Лист № 2 раздела 1	Всего листов раздела 1: 3	Всего разделов: 5	Всего листов выписки: 7
07.04.2023г. № КУВИ-001/2023-82332218			
Кадастровый номер:		04:03:070601:36	
Сведения о том, что земельный участок расположен в границах особо охраняемой природной территории, охотничьих угодий, лесничеств:	данные отсутствуют		
Сведения о результатах проведения государственного земельного надзора:	данные отсутствуют		
Сведения о расположении земельного участка в границах территории, в отношении которой утвержден проект межевания территории:	данные отсутствуют		
Условный номер земельного участка:	данные отсутствуют		
Сведения о принятии акта и (или) заключении договора, предусматривающих предоставление в соответствии с земельным законодательством исполнительным органом государственным органом власти или органом местного самоуправления, находящегося в государственной или муниципальной собственности земельного участка для строительства наемного дома социального использования или наемного дома коммерческого использования:	данные отсутствуют		
Сведения о том, что земельный участок или земельные участки образованы на основании решения об изъятии земельного участка и (или) расположенного на нем объекта недвижимости для государственных или муниципальных нужд:	данные отсутствуют		
Сведения о том, что земельный участок образован из земель или земельного участка, государственная собственность на которые не разграничена:	данные отсутствуют		
Сведения о наличии земельного спора о местоположении границ земельных участков:	данные отсутствуют		
Статус записи об объекте недвижимости:	Объект недвижимости снят с кадастрового учета 18.07.2016 11:33:13		
Особые отметки:	Сведения об ограничениях права на объект недвижимости, обременениях данного объекта, не зарегистрированных в реестре прав, ограничений прав и обременений недвижимого имущества: вид ограничения (обременения): ограничения прав на земельный участок, предусмотренные статьей 56 Земельного кодекса Российской Федерации; срок действия: с 19.05.2016; реквизиты документа-основания: кадастровая выписка о земельном участке от 28.11.2013 № 0400/501/13-93382 выдан: Филиал федерального государственного бюджетного учреждения "Федеральная кадастровая палата Федеральной службы государственной регистрации, кадастра и картографии" по Республике		

полное наименование должности	подпись	инициалы, фамилия
-------------------------------	---------	-------------------

М.П.

Земельный участок			
вид объекта недвижимости			
Лист № 3 раздела 1	Всего листов раздела 1: 3	Всего разделов: 5	Всего листов выписки: 7
07.04.2023г. № КУВИ-001/2023-82332218			
Кадастровый номер:	04:03:070601:36		
	Алтай. Граница земельного участка пересекает границы земельных участков (земельного участка) с кадастровыми номерами (кадастровым номером) 04:03:070601:142, 04:03:070601:143. Сведения, необходимые для заполнения разделов: 2 - Сведения о зарегистрированных правах; 4 - Сведения о частях земельного участка, отсутствуют.		
Получатель выписки:	Тудашева Татьяна Викторовна, действующий(ая) на основании документа "" СЕЛЬСКАЯ АДМИНИСТРАЦИЯ КЕБЕЗЕНСКОГО СЕЛЬСКОГО ПОСЕЛЕНИЯ ТУРОЧАКСКОГО РАЙОНА РЕСПУБЛИКИ АЛТАЙ		

полное наименование должности	подпись	инициалы, фамилия

М.П.

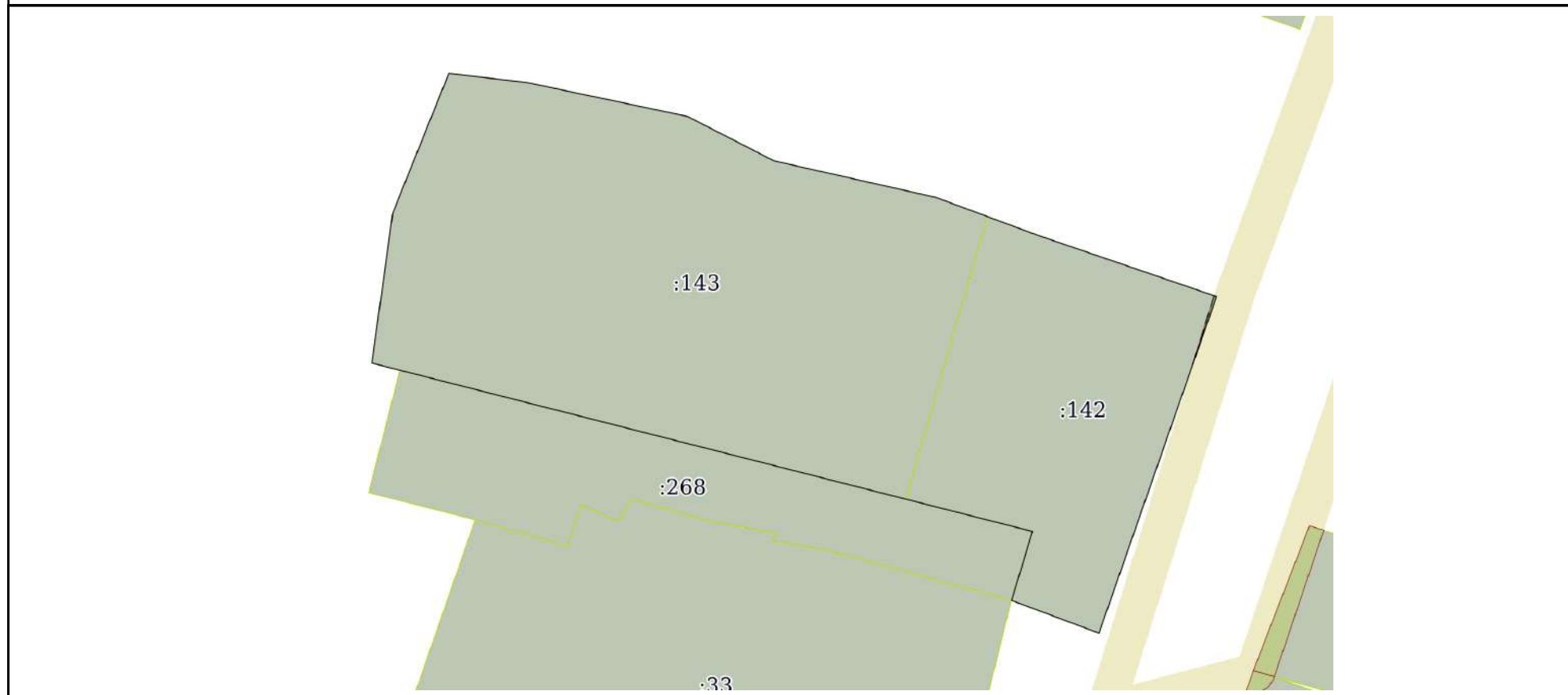
Выписка из Единого государственного реестра недвижимости об объекте недвижимости  
Описание местоположения земельного участка

Земельный участок			
вид объекта недвижимости			

Лист № 1 раздела 3	Всего листов раздела 3: 1	Всего разделов: 5	Всего листов выписки: 7
--------------------	---------------------------	-------------------	-------------------------

07.04.2023г. № КУВИ-001/2023-82332218	
Кадастровый номер:	04:03:070601:36

План (чертеж, схема) земельного участка



Масштаб 1:600	Условные обозначения:	
---------------	-----------------------	--

полное наименование должности	подпись	инициалы, фамилия

М.П.

## Выписка из Единого государственного реестра недвижимости об объекте недвижимости

## Описание местоположения земельного участка

Земельный участок			
вид объекта недвижимости			
Лист № 1 раздела 3.1	Всего листов раздела 3.1: 1	Всего разделов: 5	Всего листов выписки: 7
07.04.2023г. № КУВИ-001/2023-82332218			
Кадастровый номер:		04:03:070601:36	

Описание местоположения границ земельного участка							
№ п/п	Номер точки		Дирекционный угол	Горизонтальное проложение, м	Описание закрепления на местности	Кадастровые номера смежных участков	Сведения об адресах правообладателей смежных земельных участков
	начальная	конечная					
1	2	3	4	5	6	7	8
1	1.1.1	1.1.2	96°36.1`	8.0	данные отсутствуют	данные отсутствуют	данные отсутствуют
2	1.1.2	1.1.3	101°57.5`	16.65	данные отсутствуют	данные отсутствуют	данные отсутствуют
3	1.1.3	1.1.4	117°14.6`	9.83	данные отсутствуют	данные отсутствуют	данные отсутствуют
4	1.1.4	1.1.5	102°43.9`	16.83	данные отсутствуют	данные отсутствуют	данные отсутствуют
5	1.1.5	1.1.6	110°23.5`	11.02	данные отсутствуют	данные отсутствуют	данные отсутствуют
6	1.1.6	1.1.7	108°55.0`	19.19	данные отсутствуют	данные отсутствуют	данные отсутствуют
7	1.1.7	1.1.8	199°13.6`	36.2	данные отсутствуют	данные отсутствуют	данные отсутствуют
8	1.1.8	1.1.9	290°31.3`	9.47	данные отсутствуют	данные отсутствуют	данные отсутствуют
9	1.1.9	1.1.10	16°49.6`	7.32	данные отсутствуют	04:03:070601:268	адрес отсутствует
10	1.1.9	1.1.9			данные отсутствуют	04:03:070601:33	Россия, Республика Алтай, район. Турочакский, с. Старый Кебезень, ул. Новая, д. 3, кв. 2
11	1.1.10	1.1.11	284°18.3`	69.16	данные отсутствуют	данные отсутствуют	данные отсутствуют
12	1.1.11	1.1.12	7°55.5`	15.38	данные отсутствуют	данные отсутствуют	данные отсутствуют
13	1.1.12	1.1.1	21°52.7`	15.27	данные отсутствуют	данные отсутствуют	данные отсутствуют

полное наименование должности	подпись	инициалы, фамилия

М.П.



## Выписка из Единого государственного реестра недвижимости об объекте недвижимости

## Описание местоположения земельного участка

Земельный участок			
вид объекта недвижимости			
Лист № 1 раздела 3.2	Всего листов раздела 3.2: 1	Всего разделов: 5	Всего листов выписки: 7
07.04.2023г. № КУВИ-001/2023-82332218			
Кадастровый номер:		04:03:070601:36	

Сведения о характерных точках границы земельного участка				
Система координат МСК-04, зона 2				
Номер точки	Координаты, м		Описание закрепления на местности	Средняя квадратичная погрешность определения координат характерных точек границ земельного участка, м
	X	Y		
1	2	3	4	5
1	641833.02	2207396.01	-	0.1
2	641832.1	2207403.96	-	0.1
3	641828.65	2207420.25	-	0.1
4	641824.15	2207428.99	-	0.1
5	641820.44	2207445.41	-	0.1
6	641816.6	2207455.74	-	0.1
7	641810.38	2207473.89	-	0.1
8	641776.2	2207461.97	-	0.1
9	641779.52	2207453.1	-	0.1
10	641786.53	2207455.22	-	0.1
11	641803.62	2207388.2	-	0.1
12	641818.85	2207390.32	-	0.1
13	641833.02	2207396.01	-	0.1

полное наименование должности	подпись	инициалы, фамилия

М.П.

Выписка из Единого государственного реестра недвижимости об объекте недвижимости  
Сведения о частях земельного участка

Земельный участок			
вид объекта недвижимости			
Лист № 1 раздела 4.1	Всего листов раздела 4.1: 1	Всего разделов: 5	Всего листов выписки: 7
07.04.2023г. № КУВИ-001/2023-82332218			
Кадастровый номер:		04:03:070601:36	

Учетный номер части	Площадь, м2	Содержание ограничения в использовании или ограничения права на объект недвижимости или обременения объекта недвижимости
1	2	3
1	данные отсутствуют	вид ограничения (обременения): ограничения прав на земельный участок, предусмотренные статьей 56 Земельного кодекса Российской Федерации; Срок действия: не установлен; реквизиты документа-основания: кадастровая выписка о земельном участке от 28.11.2013 № 0400/501/13-93382 выдан: Филиал федерального государственного бюджетного учреждения "Федеральная кадастровая палата Федеральной службы государственной регистрации, кадастра и картографии" по Республике Алтай; Содержание ограничения (обременения): Ограничения использования земель установлены в соответствии с Правилами установления охранных зон объектов электросетевого хозяйства и особых условий использования земельных участков, расположенных в границах таких зон утвержденных Постановлением Правительства РФ от 24.02.2009г. №160; Протяженность: 15877 м.; Реестровый номер границы: 04:03-6.53; Вид зоны по документу: Охранная зона линии электропередач ВЛ-0.4 кВ. ТП 17-3-1, ТП 17-3-3, ТП 17-9-2, ТП 17-10-1, ТП 17-10-2, ТП 17-10-3, ТП 17-10-4 в том числе охранная зона ТП 17-3-1, ТП 17-3-3, ТП 17-9-2, ТП 17-10-1, ТП 17-10-2, ТП 17-10-3, ТП 17-10-4, ТП 17-8-1 ОАО «МРСК»; Тип зоны: Охранная зона инженерных коммуникаций; Номер: 1

полное наименование должности	подпись	инициалы, фамилия
-------------------------------	---------	-------------------

М.П.

**Филиал публично-правовой компании "Роскадастр" по Республике Алтай**

полное наименование органа регистрации прав

**Выписка из Единого государственного реестра недвижимости об объекте недвижимости**



**Сведения о характеристиках объекта недвижимости**

На основании запроса от 07.04.2023, поступившего на рассмотрение 07.04.2023, сообщаем, что согласно записям Единого государственного реестра недвижимости:

Раздел 1 Лист 1

Земельный участок			
вид объекта недвижимости			

Лист № 1 раздела 1	Всего листов раздела 1: 2	Всего разделов: 5	Всего листов выписки: 8
--------------------	---------------------------	-------------------	-------------------------

07.04.2023г. № КУВИ-001/2023-82332190	
Кадастровый номер:	04:03:070601:268
Номер кадастрового квартала:	04:03:070601
Дата присвоения кадастрового номера:	01.01.1997

Ранее присвоенный государственный учетный номер:	данные отсутствуют
Адрес:	Российская Федерация, Республика Алтай, Турочакский район, с. Старый Кебезень, ул. Новая, д. 3, кв. 4
Площадь:	600 +/- 8
Кадастровая стоимость, руб.:	81600
Кадастровые номера расположенных в пределах земельного участка объектов недвижимости:	данные отсутствуют
Кадастровые номера объектов недвижимости, из которых образован объект недвижимости:	данные отсутствуют
Кадастровые номера образованных объектов недвижимости:	данные отсутствуют
Категория земель:	Земли населенных пунктов
Виды разрешенного использования:	Для ведения личного подсобного хозяйства
Сведения о кадастровом инженере:	26387, Межевой план подготовлен в результате выполнения кадастровых работ в связи с уточнением местоположения границы и (или) площади земельного участка с кадастровым номером 04:03:070601:268, расположенного Российская Федерация, Республика Алтай, Турочакский район, Кебезенское сельское поселение, с. Старый Кебезень, ул. Новая, д.3, кв.4, 165/2022, 2022-06-03
Сведения о лесах, водных объектах и об иных природных объектах, расположенных в пределах земельного участка:	данные отсутствуют
Сведения о том, что земельный участок полностью расположен в границах зоны с особыми условиями использования территории, территории объекта культурного наследия, публичного сервитута:	данные отсутствуют

полное наименование должности	подпись	инициалы, фамилия
-------------------------------	---------	-------------------

М.П.

Земельный участок			
вид объекта недвижимости			
Лист № 2 раздела 1	Всего листов раздела 1: 2	Всего разделов: 5	Всего листов выписки: 8
07.04.2023г. № КУВИ-001/2023-82332190			
Кадастровый номер:		04:03:070601:268	
Сведения о том, что земельный участок расположен в границах особой экономической зоны, территории опережающего социально-экономического развития, зоны территориального развития в Российской Федерации, игровой зоны:	данные отсутствуют		
Сведения о том, что земельный участок расположен в границах особо охраняемой природной территории, охотничьих угодий, лесничеств:	данные отсутствуют		
Сведения о результатах проведения государственного земельного надзора:	данные отсутствуют		
Сведения о расположении земельного участка в границах территории, в отношении которой утвержден проект межевания территории:	данные отсутствуют		
Условный номер земельного участка:	данные отсутствуют		
Сведения о принятии акта и (или) заключении договора, предусматривающих предоставление в соответствии с земельным законодательством исполнительным органом государственным органом власти или органом местного самоуправления, находящегося в государственной или муниципальной собственности земельного участка для строительства наемного дома социального использования или наемного дома коммерческого использования:	данные отсутствуют		
Сведения о том, что земельный участок или земельные участки образованы на основании решения об изъятии земельного участка и (или) расположенного на нем объекта недвижимости для государственных или муниципальных нужд:	данные отсутствуют		
Сведения о том, что земельный участок образован из земель или земельного участка, государственная собственность на которые не разграничена:	данные отсутствуют		
Сведения о наличии земельного спора о местоположении границ земельных участков:	данные отсутствуют		
Статус записи об объекте недвижимости:	Сведения об объекте недвижимости имеют статус "актуальные, ранее учтенные"		
Особые отметки:	Сведения, необходимые для заполнения раздела: 4 - Сведения о частях земельного участка, отсутствуют.		
Получатель выписки:	Тудашева Татьяна Викторовна, действующий(ая) на основании документа "" СЕЛЬСКАЯ АДМИНИСТРАЦИЯ КЕБЕЗЕНСКОГО СЕЛЬСКОГО ПОСЕЛЕНИЯ ТУРОЧАКСКОГО РАЙОНА РЕСПУБЛИКИ АЛТАЙ		

полное наименование должности	подпись	инициалы, фамилия

М.П.

Выписка из Единого государственного реестра недвижимости об объекте недвижимости  
Сведения о зарегистрированных правах

Земельный участок			
вид объекта недвижимости			
Лист № 1 раздела 2	Всего листов раздела 2: 2	Всего разделов: 5	Всего листов выписки: 8
07.04.2023г. № КУВИ-001/2023-82332190			
Кадастровый номер:		04:03:070601:268	
1	Правообладатель (правообладатели):	1.1	
	Сведения о возможности предоставления третьим лицам персональных данных физического лица:	1.1.1	данные отсутствуют
2	Вид, номер, дата и время государственной регистрации права:	2.1	Собственность 04:03:070601:268-04/026/2021-1 06.12.2021 11:02:37
3	Сведения об осуществлении государственной регистрации сделки, права без необходимого в силу закона согласия третьего лица, органа:	3.1	данные отсутствуют
4	Ограничение прав и обременение объекта недвижимости:	не зарегистрировано	
5	Договоры участия в долевом строительстве:	не зарегистрировано	
6	Заявленные в судебном порядке права требования:	данные отсутствуют	
7	Сведения о возможности предоставления третьим лицам персональных данных физического лица	данные отсутствуют	
8	Сведения о возражении в отношении зарегистрированного права:	данные отсутствуют	
9	Сведения о наличии решения об изъятии объекта недвижимости для государственных и муниципальных нужд:	данные отсутствуют	
10	Сведения о невозможности государственной регистрации без личного участия правообладателя или его законного представителя:	данные отсутствуют	
11	Правопритязания и сведения о наличии поступивших, но не рассмотренных заявлений о проведении государственной регистрации права (перехода, прекращения права), ограничения права или обременения объекта недвижимости, сделки в отношении объекта недвижимости:	отсутствуют	

полное наименование должности	подпись	инициалы, фамилия
-------------------------------	---------	-------------------

М.П.

Земельный участок			
вид объекта недвижимости			
Лист № 2 раздела 2	Всего листов раздела 2: 2	Всего разделов: 5	Всего листов выписки: 8
07.04.2023г. № КУВИ-001/2023-82332190			
Кадастровый номер:		04:03:070601:268	
11	Сведения о невозможности государственной регистрации перехода, прекращения, ограничения права на земельный участок из земель сельскохозяйственного назначения:	данные отсутствуют	

полное наименование должности	подпись	инициалы, фамилия
-------------------------------	---------	-------------------

М.П.

Выписка из Единого государственного реестра недвижимости об объекте недвижимости  
 Описание местоположения земельного участка

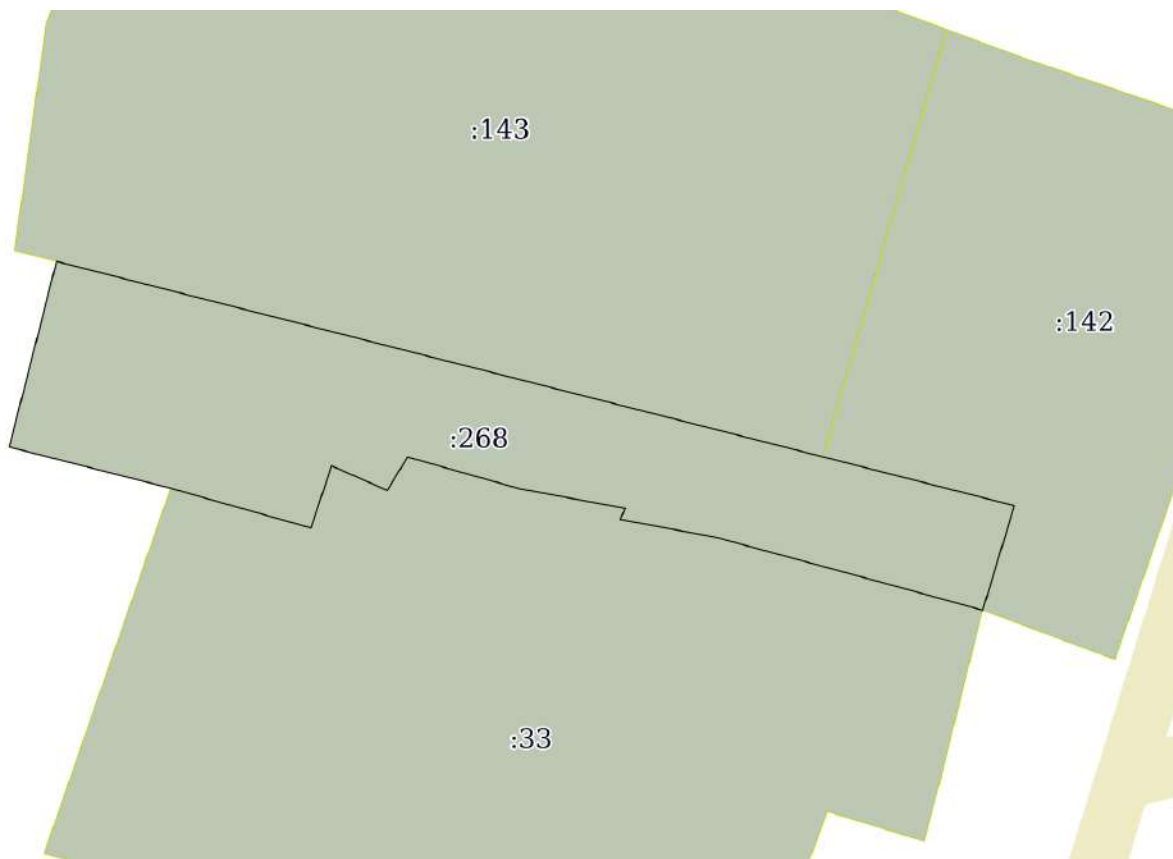
Земельный участок			
вид объекта недвижимости			

Лист № 1 раздела 3	Всего листов раздела 3: 1	Всего разделов: 5	Всего листов выписки: 8
--------------------	---------------------------	-------------------	-------------------------

07.04.2023г. № КУВИ-001/2023-82332190

Кадастровый номер: 04:03:070601:268

План (чертеж, схема) земельного участка



Масштаб 1:500	Условные обозначения:		
---------------	-----------------------	--	--

полное наименование должности	подпись	инициалы, фамилия
-------------------------------	---------	-------------------

М.П.

## Выписка из Единого государственного реестра недвижимости об объекте недвижимости

## Описание местоположения земельного участка

Земельный участок			
вид объекта недвижимости			
Лист № 1 раздела 3.1	Всего листов раздела 3.1: 2	Всего разделов: 5	Всего листов выписки: 8
07.04.2023г. № КУВИ-001/2023-82332190			
Кадастровый номер:		04:03:070601:268	

Описание местоположения границ земельного участка							
№ п/п	Номер точки		Дирекционный угол	Горизонтальное проложение, м	Описание закрепления на местности	Кадастровые номера смежных участков	Сведения об адресах правообладателей смежных земельных участков
	начальная	конечная					
1	2	3	4	5	6	7	8
1	1.1.1	1.1.2	104°18.4`	53.01	данные отсутствуют	04:03:070601:143	649152, Алтай Респ, р-н. Турочакский, с. Старый Кебезень, ул. Новая, д. 3, кв. 3
2	1.1.2	1.1.3	104°18.5`	13.23	данные отсутствуют	04:03:070601:142	649152, Алтай Респ, р-н. Турочакский, с. Старый Кебезень, ул. Новая, д. 3, кв. 3
3	1.1.3	1.1.4	196°49.6`	7.32	данные отсутствуют	04:03:070601:142	649152, Алтай Респ, р-н. Турочакский, с. Старый Кебезень, ул. Новая, д. 3, кв. 3
4	1.1.4	1.1.5	285°24.4`	5.99	данные отсутствуют	04:03:070601:33	Россия, Республика Алтай, район. Турочакский, с. Старый Кебезень, ул. Новая, д. 3, кв. 2
5	1.1.5	1.1.6	285°13.4`	12.53	данные отсутствуют	04:03:070601:33	Россия, Республика Алтай, район. Турочакский, с. Старый Кебезень, ул. Новая, д. 3, кв. 2
6	1.1.6	1.1.7	280°34.3`	6.54	данные отсутствуют	04:03:070601:33	Россия, Республика Алтай, район. Турочакский, с. Старый Кебезень, ул. Новая, д. 3, кв. 2
7	1.1.7	1.1.8	23°44.9`	0.82	данные отсутствуют	04:03:070601:33	Россия, Республика Алтай, район. Турочакский, с. Старый Кебезень, ул. Новая, д. 3, кв. 2
8	1.1.8	1.1.9	280°31.0`	7.23	данные отсутствуют	04:03:070601:33	Россия, Республика Алтай, район. Турочакский, с. Старый Кебезень, ул. Новая, д. 3, кв. 2
9	1.1.9	1.1.10	285°49.4`	7.77	данные отсутствуют	04:03:070601:33	Россия, Республика Алтай, район. Турочакский, с. Старый Кебезень, ул. Новая, д. 3, кв. 2
10	1.1.10	1.1.11	211°15.8`	2.62	данные отсутствуют	04:03:070601:33	Россия, Республика Алтай, район. Турочакский, с. Старый Кебезень, ул. Новая, д. 3, кв. 2
11	1.1.11	1.1.12	293°51.8`	4.08	данные отсутствуют	04:03:070601:33	Россия, Республика Алтай, район. Турочакский, с. Старый Кебезень, ул. Новая, д. 3, кв. 2
12	1.1.12	1.1.13	198°18.7`	4.39	данные отсутствуют	04:03:070601:33	Россия, Республика Алтай, район. Турочакский, с. Старый Кебезень, ул. Новая, д. 3, кв. 2

полное наименование должности	подпись	инициалы, фамилия

М.П.



Земельный участок							
вид объекта недвижимости							
Лист № 2 раздела 3.1			Всего листов раздела 3.1: 2			Всего разделов: 5	Всего листов выписки: 8
07.04.2023г. № КУВИ-001/2023-82332190							
Кадастровый номер:				04:03:070601:268			
1	2	3	4	5	6	7	8
13	1.1.13	1.1.14	285°49.5`	9.79	данные отсутствуют	04:03:070601:33	Россия, Республика Алтай, район. Турочакский, с. Старый Кебезень, ул. Новая, д. 3, кв. 2
14	1.1.14	1.1.15	284°20.1`	11.15	данные отсутствуют	данные отсутствуют	данные отсутствуют
15	1.1.15	1.1.1	14°17.8`	12.84	данные отсутствуют	данные отсутствуют	данные отсутствуют

полное наименование должности	подпись	инициалы, фамилия

М.П.

## Выписка из Единого государственного реестра недвижимости об объекте недвижимости

## Описание местоположения земельного участка

Земельный участок			
вид объекта недвижимости			
Лист № 1 раздела 3.2	Всего листов раздела 3.2: 1	Всего разделов: 5	Всего листов выписки: 8
07.04.2023г. № КУВИ-001/2023-82332190			
Кадастровый номер:		04:03:070601:268	

Сведения о характерных точках границы земельного участка				
Система координат МСК-04				
Номер точки	Координаты, м		Описание закрепления на местности	Средняя квадратичная погрешность определения координат характерных точек границ земельного участка, м
	X	Y		
1	2	3	4	5
1	641802.9	2207391.03	-	0.1
2	641789.8	2207442.4	-	0.1
3	641786.53	2207455.22	-	0.1
4	641779.52	2207453.1	-	0.1
5	641781.11	2207447.33	-	0.1
6	641784.4	2207435.24	-	0.1
7	641785.6	2207428.81	-	0.1
8	641786.35	2207429.14	-	0.1
9	641787.67	2207422.03	-	0.1
10	641789.79	2207414.55	-	0.1
11	641787.55	2207413.19	-	0.1
12	641789.2	2207409.46	-	0.1
13	641785.03	2207408.08	-	0.1
14	641787.7	2207398.66	-	0.1
15	641790.46	2207387.86	-	0.1
1	641802.9	2207391.03	-	0.1

полное наименование должности	подпись	инициалы, фамилия

М.П.

Филиал федерального государственного бюджетного учреждения «Федеральная кадастровая палата Федеральной службы государственной регистрации, кадастра и картографии» по Республике Алтай  
полное наименование органа регистрации прав

Выписка из Единого государственного реестра недвижимости об объекте недвижимости

Сведения о характеристиках объекта недвижимости

На основании запроса от 26.01.2022, поступившего на рассмотрение 26.01.2022, сообщаем, что согласно записям Единого государственного реестра недвижимости:

Раздел 1 Лист 1

Земельный участок			
вид объекта недвижимости			

Лист № 1 раздела 1	Всего листов раздела 1: 2	Всего разделов: 8	Всего листов выписки: 10
--------------------	---------------------------	-------------------	--------------------------

27.01.2022г. № КУВИ-001/2022-10731567	
Кадастровый номер:	04:03:070601:51
Номер кадастрового квартала:	04:03:070601
Дата присвоения кадастрового номера:	09.02.2010

Ранее присвоенный государственный учетный номер:	данные отсутствуют
Местоположение:	Республика Алтай, р-н. Турочакский, с. Старый Кебезень, ул. Совхозная, 2Б
Площадь:	2987 +/- 33
Кадастровая стоимость, руб.:	292277.95
Кадастровые номера расположенных в пределах земельного участка объектов недвижимости:	данные отсутствуют
Кадастровые номера объектов недвижимости, из которых образован объект недвижимости:	данные отсутствуют
Кадастровые номера образованных объектов недвижимости:	данные отсутствуют
Категория земель:	Земли населенных пунктов
Виды разрешенного использования:	Для ведения личного подсобного хозяйства
Сведения о кадастровом инженере:	данные отсутствуют
Сведения о лесах, водных объектах и об иных природных объектах, расположенных в пределах земельного участка:	данные отсутствуют
Сведения о том, что земельный участок полностью расположен в границах зоны с особыми условиями использования территории, территории объекта культурного наследия, публичного сервитута:	данные отсутствуют
Сведения о том, что земельный участок расположен в границах особой экономической зоны, территории опережающего социально-экономического развития, зоны территориального развития в Российской Федерации, игровой зоны:	данные отсутствуют

полное наименование должности	подпись	инициалы, фамилия
-------------------------------	---------	-------------------

М.П.

Земельный участок			
вид объекта недвижимости			
Лист № 2 раздела 1	Всего листов раздела 1: 2	Всего разделов: 8	Всего листов выписки: 10
27.01.2022г. № КУВИ-001/2022-10731567			
Кадастровый номер:		04:03:070601:51	
Сведения о том, что земельный участок расположен в границах особо охраняемой природной территории, охотничьих угодий, лесничеств:		данные отсутствуют	
Сведения о результатах проведения государственного земельного надзора:		данные отсутствуют	
Сведения о расположении земельного участка в границах территории, в отношении которой утвержден проект межевания территории:		данные отсутствуют	
Условный номер земельного участка:		данные отсутствуют	
Сведения о принятии акта и (или) заключении договора, предусматривающих предоставление в соответствии с земельным законодательством исполнительным органом государственным органом власти или органом местного самоуправления, находящегося в государственной или муниципальной собственности земельного участка для строительства наемного дома социального использования или наемного дома коммерческого использования:		данные отсутствуют	
Сведения о том, что земельный участок или земельные участки образованы на основании решения об изъятии земельного участка и (или) расположенного на нем объекта недвижимости для государственных или муниципальных нужд:		данные отсутствуют	
Сведения о том, что земельный участок образован из земель или земельного участка, государственная собственность на которые не разграничена:		данные отсутствуют	
Сведения о наличии земельного спора о местоположении границ земельных участков:		данные отсутствуют	
Статус записи об объекте недвижимости:		Сведения об объекте недвижимости имеют статус "актуальные"	
Особые отметки:		Сведения об ограничениях права на объект недвижимости, обременениях данного объекта, не зарегистрированных в реестре прав, ограничений прав и обременений недвижимого имущества: вид ограничения (обременения): ограничения прав на земельный участок, предусмотренные статьями 56, 56.1 Земельного кодекса Российской Федерации; срок действия: с 04.04.2016; реквизиты документа-основания: кадастровая выписка о земельном участке от 28.11.2013 № 0400/501/13-93382 выдан: Филиал федерального государственного бюджетного учреждения "Федеральная кадастровая палата Федеральной службы государственной регистрации, кадастра и картографии" по Республике Алтай.	
Получатель выписки:		Прокопьев Андрей Павлович, действующий(ая) на основании документа "" АДМИНИСТРАЦИЯ МУНИЦИПАЛЬНОГО ОБРАЗОВАНИЯ "ТУРОЧАКСКИЙ РАЙОН"	

полное наименование должности	подпись	инициалы, фамилия

М.П.

## Выписка из Единого государственного реестра недвижимости об объекте недвижимости

## Сведения о зарегистрированных правах

Земельный участок			
вид объекта недвижимости			
Лист № 1 раздела 2	Всего листов раздела 2: 2	Всего разделов: 8	Всего листов выписки: 10
27.01.2022г. № КУВИ-001/2022-10731567			
Кадастровый номер:		04:03:070601:51	
1	Правообладатель (правообладатели):	1.1	данные о правообладателе отсутствуют
2	Вид, номер, дата и время государственной регистрации права:	2.1	не зарегистрировано
3	Сведения об осуществлении государственной регистрации сделки, права без необходимого в силу закона согласия третьего лица, органа:	3.1	данные отсутствуют
4	Ограничение прав и обременение объекта недвижимости:		
4.1	вид:	Аренда	
	дата государственной регистрации:	30.05.2011 00:00:00	
	номер государственной регистрации:	04-02-02/027/2011-71	
	срок, на который установлено ограничение прав и обременение объекта недвижимости:	Срок действия с 29.03.2010 по 29.03.2015	
	лицо, в пользу которого установлено ограничение прав и обременение объекта недвижимости:		
	основание государственной регистрации:	Договор аренды земельного участка, № 98/2010, выдан 29.03.2010, дата государственной регистрации: 30.05.2011, номер государственной регистрации: 04-02-02/027/2011-71	
	сведения об осуществлении государственной регистрации сделки, права, ограничения права без необходимого в силу закона согласия третьего лица, органа:	данные отсутствуют	
	сведения об управляющем залогом и о договоре управления залогом, если такой договор заключен для управления ипотекой:	данные отсутствуют	
5	Договоры участия в долевом строительстве:	не зарегистрировано	
6	Заявленные в судебном порядке права требования:	данные отсутствуют	
7	Сведения о возражении в отношении зарегистрированного права:	данные отсутствуют	

полное наименование должности	подпись	инициалы, фамилия
-------------------------------	---------	-------------------

М.П.

Земельный участок		
вид объекта недвижимости		
Лист № 2 раздела 2	Всего листов раздела 2: 2	Всего разделов: 8
Всего листов выписки: 10		
27.01.2022г. № КУВИ-001/2022-10731567		
Кадастровый номер:	04:03:070601:51	
8	Сведения о наличии решения об изъятии объекта недвижимости для государственных и муниципальных нужд:	данные отсутствуют
9	Сведения о невозможности государственной регистрации без личного участия правообладателя или его законного представителя:	данные отсутствуют
10	Правопритязания и сведения о наличии поступивших, но не рассмотренных заявлений о проведении государственной регистрации права (перехода, прекращения права), ограничения права или обременения объекта недвижимости, сделки в отношении объекта недвижимости:	отсутствуют
11	Сведения о невозможности государственной регистрации перехода, прекращения, ограничения права на земельный участок из земель сельскохозяйственного назначения:	данные отсутствуют

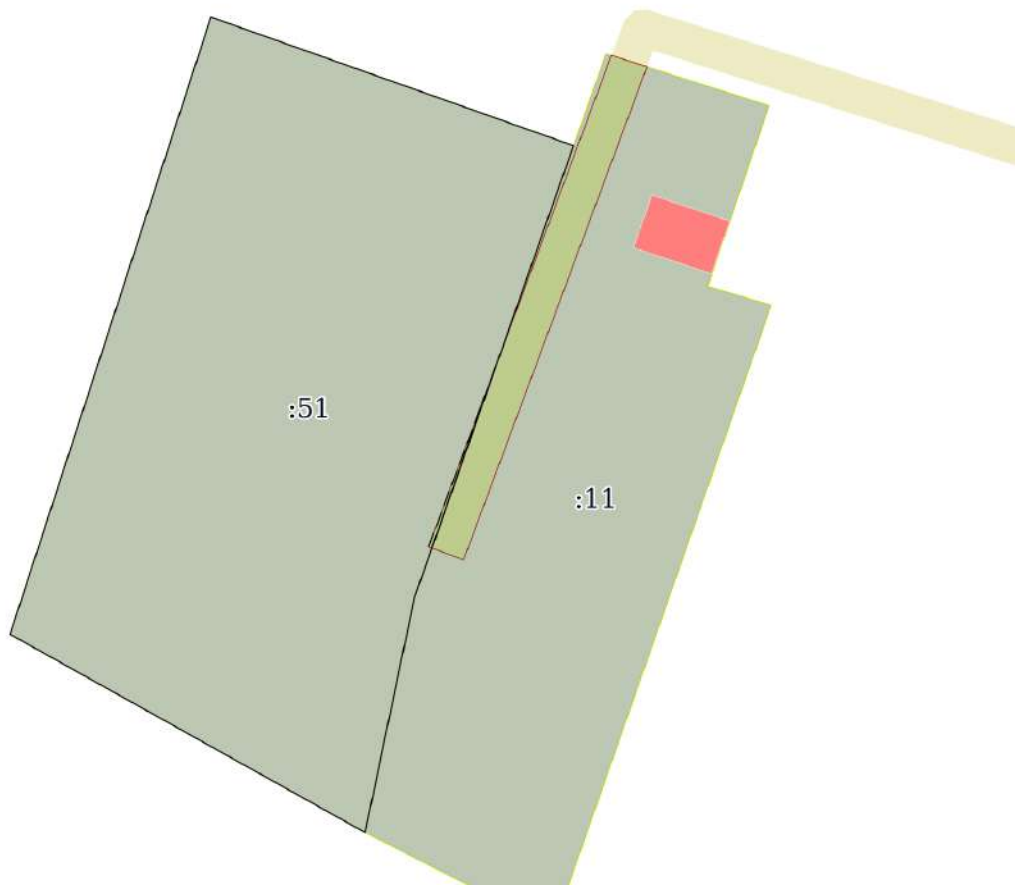
полное наименование должности	подпись	инициалы, фамилия

М.П.

Выписка из Единого государственного реестра недвижимости об объекте недвижимости  
 Описание местоположения земельного участка

Земельный участок			
вид объекта недвижимости			
Лист № 1 раздела 3	Всего листов раздела 3: 1	Всего разделов: 8	Всего листов выписки: 10
27.01.2022г. № КУВИ-001/2022-10731567			
Кадастровый номер:		04:03:070601:51	

План (чертеж, схема) земельного участка



Масштаб 1:800      Условные обозначения:

полное наименование должности	подпись	инициалы, фамилия
-------------------------------	---------	-------------------

М.П.

## Выписка из Единого государственного реестра недвижимости об объекте недвижимости

## Описание местоположения земельного участка

Земельный участок
вид объекта недвижимости

Лист № 1 раздела 3.1	Всего листов раздела 3.1: 1	Всего разделов: 8	Всего листов выписки: 10
----------------------	-----------------------------	-------------------	--------------------------

27.01.2022г. № КУВИ-001/2022-10731567

Кадастровый номер: 04:03:070601:51

Описание местоположения границ земельного участка							
№ п/п	Номер точки		Дирекционный угол	Горизонтальное проложение, м	Описание закрепления на местности	Кадастровые номера смежных участков	Сведения об адресах правообладателей смежных участков
	началь ная	конеч ная					
1	2	3	4	5	6	7	8
1	1.1.1	1.1.2	109°31.0`	41.25	данные отсутствуют	данные отсутствуют	данные отсутствуют
2	1.1.2	1.1.3	199°23.6`	51.38	данные отсутствуют	04:03:070601:11	Россия, Республика Алтай, Турочакский район, с. Старый Кебезень, ул. Совхозная, д.3, кв. 1
3	1.1.3	1.1.4	191°52.1`	25.72	данные отсутствуют	04:03:070601:11	Россия, Республика Алтай, Турочакский район, с. Старый Кебезень, ул. Совхозная, д.3, кв. 1
4	1.1.4	1.1.5	299°10.1`	43.6	данные отсутствуют	данные отсутствуют	данные отсутствуют
5	1.1.5	1.1.1	18°2.0`	69.58	данные отсутствуют	данные отсутствуют	данные отсутствуют

полное наименование должности	подпись	инициалы, фамилия
-------------------------------	---------	-------------------

М.П.



## Выписка из Единого государственного реестра недвижимости об объекте недвижимости

## Описание местоположения земельного участка

Земельный участок			
вид объекта недвижимости			
Лист № 1 раздела 3.2	Всего листов раздела 3.2: 1	Всего разделов: 8	Всего листов выписки: 10
27.01.2022г. № КУВИ-001/2022-10731567			
Кадастровый номер:		04:03:070601:51	

Сведения о характерных точках границы земельного участка				
Система координат 04.2				
Номер точки	Координаты, м		Описание закрепления на местности	Средняя квадратичная погрешность определения координат характерных точек границ земельного участка, м
	X	Y		
1	2	3	4	5
1	641628.71	2207436.23	-	0.3
2	641614.93	2207475.11	-	0.3
3	641566.47	2207458.05	-	0.3
4	641541.3	2207452.76	-	0.3
5	641562.55	2207414.69	-	0.3
6	641628.71	2207436.23	-	0.3

полное наименование должности	подпись	инициалы, фамилия

М.П.

Выписка из Единого государственного реестра недвижимости об объекте недвижимости  
Сведения о частях земельного участка

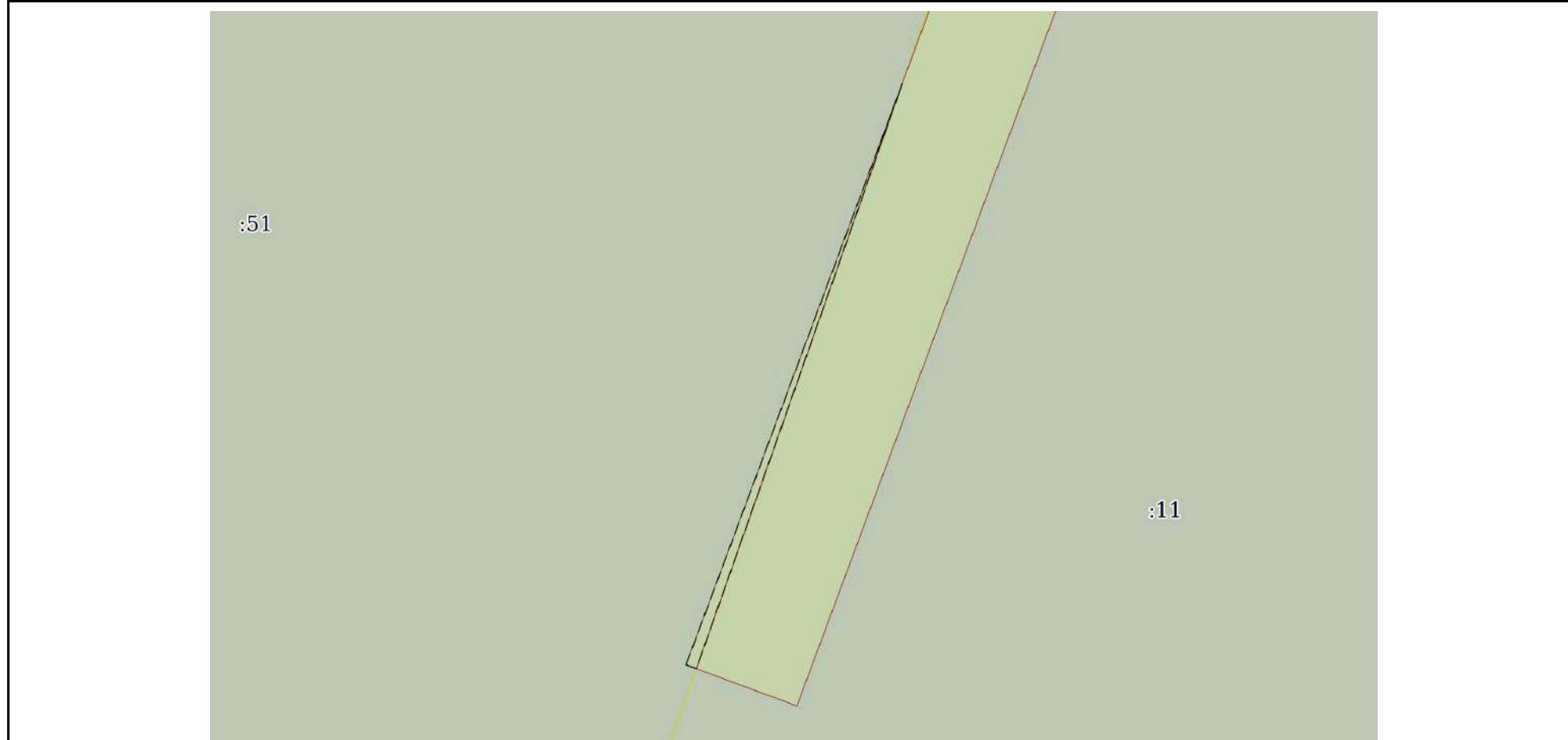
Земельный участок			
вид объекта недвижимости			

Лист № 1 раздела 4	Всего листов раздела 4: 1	Всего разделов: 8	Всего листов выписки: 10
--------------------	---------------------------	-------------------	--------------------------

27.01.2022г. № КУВИ-001/2022-10731567

Кадастровый номер: 04:03:070601:51

План (чертеж, схема) части земельного участка      Учетный номер части: 04:03:070601:51/1



Масштаб 1:200      Условные обозначения:

полное наименование должности	подпись	инициалы, фамилия

М.П.

Выписка из Единого государственного реестра недвижимости об объекте недвижимости  
Сведения о частях земельного участка

Земельный участок
вид объекта недвижимости

Лист № 1 раздела 4.1	Всего листов раздела 4.1: 1	Всего разделов: 8	Всего листов выписки: 10
----------------------	-----------------------------	-------------------	--------------------------

27.01.2022г. № КУВИ-001/2022-10731567

Кадастровый номер: 04:03:070601:51

Учетный номер части	Площадь, м2	Содержание ограничения в использовании или ограничения права на объект недвижимости или обременения объекта недвижимости
1	2	3
04:03:070601:51/1	4	вид ограничения (обременения): ограничения прав на земельный участок, предусмотренные статьями 56, 56.1 Земельного кодекса Российской Федерации; Срок действия: с 2016-04-04; реквизиты документа-основания: кадастровая выписка о земельном участке от 28.11.2013 № 0400/501/13-93382 выдан: Филиал федерального государственного бюджетного учреждения "Федеральная кадастровая палата Федеральной службы государственной регистрации, кадастра и картографии" по Республике Алтай; Содержание ограничения (обременения): Ограничения использования земель установлены в соответствии с Правилами установления охранных зон объектов электросетевого хозяйства и особых условий использования земельных участков, расположенных в границах таких зон утвержденных Постановлением Правительства РФ от 24.02.2009г. №160; Протяженность: 15877 м.; Реестровый номер границы: 04.03.2.32

полное наименование должности	подпись	инициалы, фамилия
-------------------------------	---------	-------------------

М.П.

## Выписка из Единого государственного реестра недвижимости об объекте недвижимости

## Сведения о частях земельного участка

Земельный участок			
вид объекта недвижимости			
Лист № 1 раздела 4.2	Всего листов раздела 4.2: 1	Всего разделов: 8	Всего листов выписки: 10
27.01.2022г. № КУВИ-001/2022-10731567			
Кадастровый номер:		04:03:070601:51	

Сведения о характерных точках границы части (частей) земельного участка				
Учетный номер части: 04:03:070601:51/1				
Система координат МСК-04, зона 2				
Номер точки	Координаты, м		Описание закрепления на местности	Средняя квадратичная погрешность определения координат характерных точек границ земельного участка, м
	X	Y		
1	2	3	4	5
1	641571.94	2207459.58	-	0.5
2	641571.81	2207459.93	-	-
3	641591.59	2207466.89	-	-
4	641571.94	2207459.58	-	0.5

полное наименование должности	подпись	инициалы, фамилия

М.П.

Филиал федерального государственного бюджетного учреждения «Федеральная кадастровая палата Федеральной службы государственной регистрации кадастра и картографии» по Республике Алтай  
полное наименование органа регистрации прав

Выписка из Единого государственного реестра недвижимости об объекте недвижимости

Сведения о характеристиках объекта недвижимости

На основании запроса от 26.01.2022, поступившего на рассмотрение 26.01.2022, сообщаем, что согласно записям Единого государственного реестра недвижимости:

Раздел 1 Лист 1

Земельный участок			
вид объекта недвижимости			

Лист № 1 раздела 1	Всего листов раздела 1: 2	Всего разделов: 5	Всего листов выписки: 7
--------------------	---------------------------	-------------------	-------------------------

27.01.2022г. № КУВИ-001/2022-10731552	
Кадастровый номер:	04:03:070601:80
Номер кадастрового квартала:	04:03:070601
Дата присвоения кадастрового номера:	10.02.2012

Ранее присвоенный государственный учетный номер:	данные отсутствуют
Местоположение:	Республика Алтай, Турочакский район, с. Старый Кебезень, ул. Совхозная, 23
Площадь:	1894 +/- 30
Кадастровая стоимость, руб.:	185327.9
Кадастровые номера расположенных в пределах земельного участка объектов недвижимости:	данные отсутствуют
Кадастровые номера объектов недвижимости, из которых образован объект недвижимости:	данные отсутствуют
Кадастровые номера образованных объектов недвижимости:	данные отсутствуют
Категория земель:	Земли населенных пунктов
Виды разрешенного использования:	Для индивидуального жилищного строительства
Сведения о кадастровом инженеру:	данные отсутствуют
Сведения о лесах, водных объектах и об иных природных объектах, расположенных в пределах земельного участка:	данные отсутствуют
Сведения о том, что земельный участок полностью расположен в границах зоны с особыми условиями использования территории, территории объекта культурного наследия, публичного сервитута:	данные отсутствуют
Сведения о том, что земельный участок расположен в границах особой экономической зоны, территории опережающего социально-экономического развития, зоны территориального развития в Российской Федерации, игровой зоны:	данные отсутствуют

полное наименование должности	подпись	инициалы, фамилия
-------------------------------	---------	-------------------

М.П.

Земельный участок			
вид объекта недвижимости			
Лист № 2 раздела 1	Всего листов раздела 1: 2	Всего разделов: 5	Всего листов выписки: 7
27.01.2022г. № КУВИ-001/2022-10731552			
Кадастровый номер:		04:03:070601:80	
Сведения о том, что земельный участок расположен в границах особо охраняемой природной территории, охотничьих угодий, лесничеств:		данные отсутствуют	
Сведения о результатах проведения государственного земельного надзора:		данные отсутствуют	
Сведения о расположении земельного участка в границах территории, в отношении которой утвержден проект межевания территории:		данные отсутствуют	
Условный номер земельного участка:		данные отсутствуют	
Сведения о принятии акта и (или) заключении договора, предусматривающих предоставление в соответствии с земельным законодательством исполнительным органом государственным органом власти или органом местного самоуправления, находящегося в государственной или муниципальной собственности земельного участка для строительства наемного дома социального использования или наемного дома коммерческого использования:		данные отсутствуют	
Сведения о том, что земельный участок или земельные участки образованы на основании решения об изъятии земельного участка и (или) расположенного на нем объекта недвижимости для государственных или муниципальных нужд:		данные отсутствуют	
Сведения о том, что земельный участок образован из земель или земельного участка, государственная собственность на которые не разграничена:		данные отсутствуют	
Сведения о наличии земельного спора о местоположении границ земельных участков:		данные отсутствуют	
Статус записи об объекте недвижимости:		Сведения об объекте недвижимости имеют статус "актуальные"	
Особые отметки:		Для данного земельного участка обеспечен доступ посредством земельного участка (земельных участков) с кадастровым номером (кадастровыми номерами): земли общего пользования. Сведения, необходимые для заполнения раздела: 4 - Сведения о частях земельного участка, отсутствуют.	
Получатель выписки:		Прокопьев Андрей Павлович, действующий(ая) на основании документа "" АДМИНИСТРАЦИЯ МУНИЦИПАЛЬНОГО ОБРАЗОВАНИЯ "ТУРОЧАКСКИЙ РАЙОН"	

полное наименование должности	подпись	инициалы, фамилия

М.П.

## Выписка из Единого государственного реестра недвижимости об объекте недвижимости

## Сведения о зарегистрированных правах

Земельный участок			
вид объекта недвижимости			
Лист № 1 раздела 2	Всего листов раздела 2: 2	Всего разделов: 5	Всего листов выписки: 7
27.01.2022г. № КУВИ-001/2022-10731552			
Кадастровый номер:		04:03:070601:80	

1	Правообладатель (правообладатели):	1.1	
2	Вид, номер, дата и время государственной регистрации права:	2.1	Общая совместная собственность 04-02-02/019/2013-47 03.04.2013 00:00:00
3	Сведения об осуществлении государственной регистрации сделки, права без необходимого в силу закона согласия третьего лица, органа:	3.1	данные отсутствуют
4	Ограничение прав и обременение объекта недвижимости:	не зарегистрировано	
5	Договоры участия в долевом строительстве:	не зарегистрировано	
6	Заявленные в судебном порядке права требования:	данные отсутствуют	
7	Сведения о возражении в отношении зарегистрированного права:	данные отсутствуют	
8	Сведения о наличии решения об изъятии объекта недвижимости для государственных и муниципальных нужд:	данные отсутствуют	
9	Сведения о невозможности государственной регистрации без личного участия правообладателя или его законного представителя:	данные отсутствуют	
10	Правопритязания и сведения о наличии поступивших, но не рассмотренных заявлений о проведении государственной регистрации права (перехода, прекращения права), ограничения права или обременения объекта недвижимости, сделки в отношении объекта недвижимости:	отсутствуют	

полное наименование должности	подпись	инициалы, фамилия
-------------------------------	---------	-------------------

М.П.

Земельный участок			
вид объекта недвижимости			
Лист № 2 раздела 2	Всего листов раздела 2: 2	Всего разделов: 5	Всего листов выписки: 7
27.01.2022г. № КУВИ-001/2022-10731552			
Кадастровый номер:		04:03:070601:80	
11	Сведения о невозможности государственной регистрации перехода, прекращения, ограничения права на земельный участок из земель сельскохозяйственного назначения:	данные отсутствуют	

полное наименование должности	подпись	инициалы, фамилия
-------------------------------	---------	-------------------

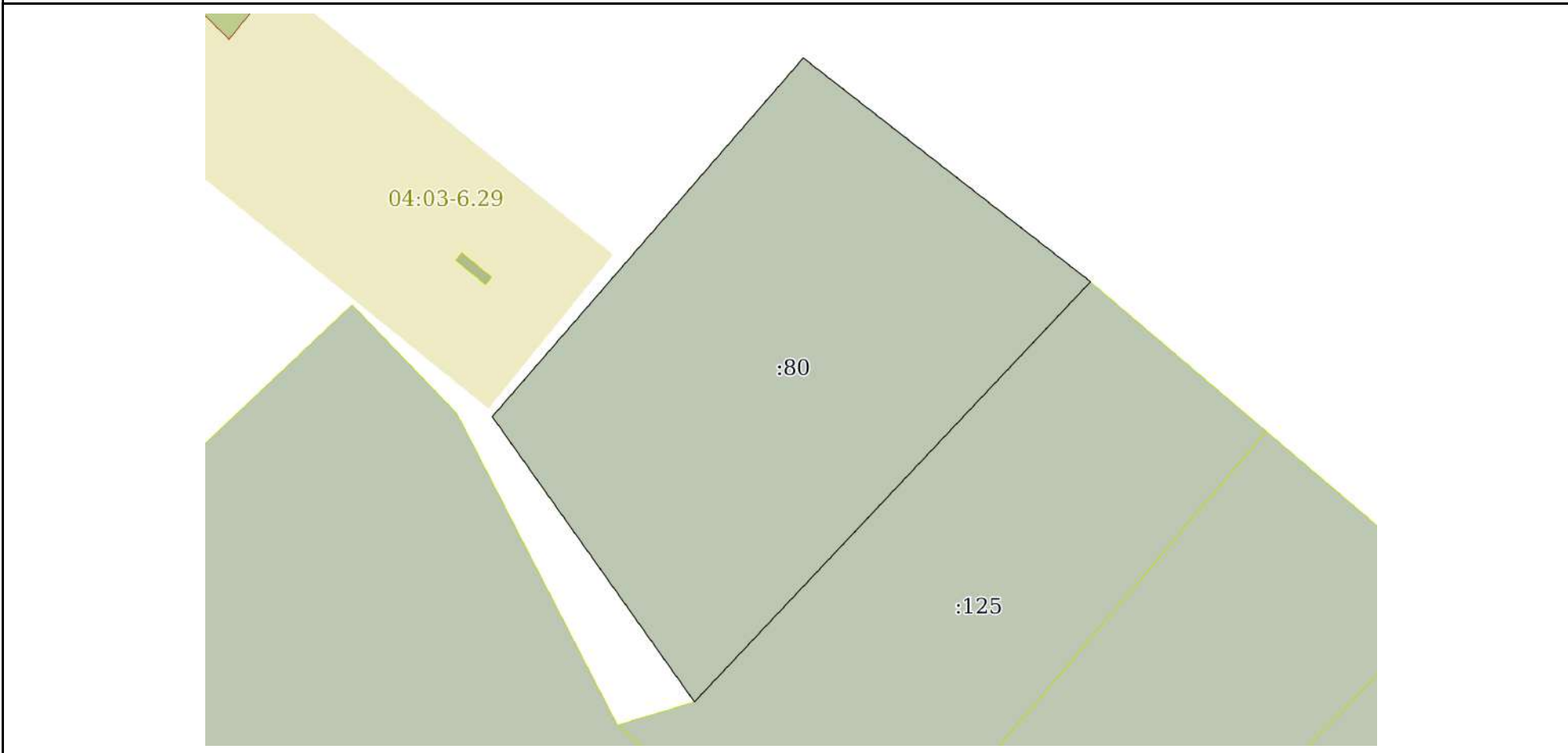
М.П.



Выписка из Единого государственного реестра недвижимости об объекте недвижимости  
 Описание местоположения земельного участка

Земельный участок			
вид объекта недвижимости			
Лист № 1 раздела 3	Всего листов раздела 3: 1	Всего разделов: 5	Всего листов выписки: 7
27.01.2022г. № КУВИ-001/2022-10731552			
Кадастровый номер:		04:03:070601:80	

План (чертеж, схема) земельного участка



Масштаб 1:600      Условные обозначения:

полное наименование должности	подпись	инициалы, фамилия

М.П.

## Выписка из Единого государственного реестра недвижимости об объекте недвижимости

## Описание местоположения земельного участка

Земельный участок			
вид объекта недвижимости			
Лист № 1 раздела 3.1	Всего листов раздела 3.1: 1	Всего разделов: 5	Всего листов выписки: 7
27.01.2022г. № КУВИ-001/2022-10731552			
Кадастровый номер:		04:03:070601:80	

Описание местоположения границ земельного участка							
№ п/п	Номер точки		Дирекционный угол	Горизонтальное проложение, м	Описание закрепления на местности	Кадастровые номера смежных участков	Сведения об адресах правообладателей смежных земельных участков
	начальная	конечная					
1	2	3	4	5	6	7	8
1	1.1.1	1.1.2	127°55.0'	36.81	-	данные отсутствуют	данные отсутствуют
2	1.1.2	1.1.3	223°18.4'	58.38	-	04:03:070601:125	данные отсутствуют
3	1.1.3	1.1.4	324°40.4'	35.35	-	данные отсутствуют	данные отсутствуют
4	1.1.4	1.1.1	40°55.7'	47.99	-	данные отсутствуют	данные отсутствуют
5	1.1.4	1.1.4			данные отсутствуют	04:03:070203:133	данные отсутствуют

полное наименование должности	подпись	инициалы, фамилия
-------------------------------	---------	-------------------

М.П.

## Выписка из Единого государственного реестра недвижимости об объекте недвижимости

## Описание местоположения земельного участка

Земельный участок			
вид объекта недвижимости			
Лист № 1 раздела 3.2	Всего листов раздела 3.2: 1	Всего разделов: 5	Всего листов выписки: 7
27.01.2022г. № КУВИ-001/2022-10731552			
Кадастровый номер:		04:03:070601:80	

Сведения о характерных точках границы земельного участка				
Система координат 04.2				
Номер точки	Координаты, м		Описание закрепления на местности	Средняя квадратичная погрешность определения координат характерных точек границ земельного участка, м
	X	Y		
1	2	3	4	5
1	641263.38	2207807.2	-	0.12
2	641240.76	2207836.24	-	0.12
3	641198.28	2207796.2	-	0.12
4	641227.12	2207775.76	-	0.12
5	641263.38	2207807.2	-	0.12

полное наименование должности	подпись	инициалы, фамилия

М.П.

Филиал федерального государственного бюджетного учреждения «Федеральная кадастровая палата Федеральной службы государственной регистрации кадастра и картографии» по Республике Алтай  
полное наименование органа регистрации прав

Выписка из Единого государственного реестра недвижимости об объекте недвижимости

Сведения о характеристиках объекта недвижимости

На основании запроса от 26.01.2022, поступившего на рассмотрение 26.01.2022, сообщаем, что согласно записям Единого государственного реестра недвижимости:

Раздел 1 Лист 1

Земельный участок			
вид объекта недвижимости			

Лист № 1 раздела 1	Всего листов раздела 1: 2	Всего разделов: 5	Всего листов выписки: 7
--------------------	---------------------------	-------------------	-------------------------

27.01.2022г. № КУВИ-001/2022-10731544	
Кадастровый номер:	04:03:070601:125
Номер кадастрового квартала:	04:03:070601
Дата присвоения кадастрового номера:	30.06.2015

Ранее присвоенный государственный учетный номер:	данные отсутствуют
Местоположение:	Местоположение установлено относительно ориентира, расположенного в границах участка. Почтовый адрес ориентира: Республика Алтай, р-н Турочакский, с Старый Кебезень, ул Совхозная, 27А.
Площадь:	1659 +/- 14
Кадастровая стоимость, руб.:	162333.15
Кадастровые номера расположенных в пределах земельного участка объектов недвижимости:	данные отсутствуют
Кадастровые номера объектов недвижимости, из которых образован объект недвижимости:	04:03:070601:94
Кадастровые номера образованных объектов недвижимости:	данные отсутствуют
Категория земель:	Земли населенных пунктов
Виды разрешенного использования:	Для ведения личного подсобного хозяйства
Сведения о кадастровом инженеру:	данные отсутствуют
Сведения о лесах, водных объектах и об иных природных объектах, расположенных в пределах земельного участка:	данные отсутствуют
Сведения о том, что земельный участок полностью расположен в границах зоны с особыми условиями использования территории, территории объекта культурного наследия, публичного сервитута:	данные отсутствуют
Сведения о том, что земельный участок расположен в границах особой экономической зоны, территории опережающего социально-экономического развития, зоны территориального развития в Российской Федерации, игровой зоны:	данные отсутствуют

полное наименование должности	подпись	инициалы, фамилия
-------------------------------	---------	-------------------

М.П.

Земельный участок			
вид объекта недвижимости			
Лист № 2 раздела 1	Всего листов раздела 1: 2	Всего разделов: 5	Всего листов выписки: 7
27.01.2022г. № КУВИ-001/2022-10731544			
Кадастровый номер:		04:03:070601:125	
Сведения о том, что земельный участок расположен в границах особо охраняемой природной территории, охотничьих угодий, лесничеств:		данные отсутствуют	
Сведения о результатах проведения государственного земельного надзора:		данные отсутствуют	
Сведения о расположении земельного участка в границах территории, в отношении которой утвержден проект межевания территории:		данные отсутствуют	
Условный номер земельного участка:		данные отсутствуют	
Сведения о принятии акта и (или) заключении договора, предусматривающих предоставление в соответствии с земельным законодательством исполнительным органом государственным органом власти или органом местного самоуправления, находящегося в государственной или муниципальной собственности земельного участка для строительства наемного дома социального использования или наемного дома коммерческого использования:		данные отсутствуют	
Сведения о том, что земельный участок или земельные участки образованы на основании решения об изъятии земельного участка и (или) расположенного на нем объекта недвижимости для государственных или муниципальных нужд:		данные отсутствуют	
Сведения о том, что земельный участок образован из земель или земельного участка, государственная собственность на которые не разграничена:		данные отсутствуют	
Сведения о наличии земельного спора о местоположении границ земельных участков:		данные отсутствуют	
Статус записи об объекте недвижимости:		Сведения об объекте недвижимости имеют статус "актуальные"	
Особые отметки:		Сведения, необходимые для заполнения раздела: 4 - Сведения о частях земельного участка, отсутствуют.	
Получатель выписки:		Прокопьев Андрей Павлович, действующий(ая) на основании документа "" АДМИНИСТРАЦИЯ МУНИЦИПАЛЬНОГО ОБРАЗОВАНИЯ "ТУРОЧАКСКИЙ РАЙОН"	

полное наименование должности	подпись	инициалы, фамилия

М.П.

## Выписка из Единого государственного реестра недвижимости об объекте недвижимости

## Сведения о зарегистрированных правах

Земельный участок			
вид объекта недвижимости			
Лист № 1 раздела 2	Всего листов раздела 2: 2	Всего разделов: 5	Всего листов выписки: 7
27.01.2022г. № КУВИ-001/2022-10731544			
Кадастровый номер:		04:03:070601:125	

1	Правообладатель (правообладатели):	1.1	данные о правообладателе отсутствуют
2	Вид, номер, дата и время государственной регистрации права:	2.1	не зарегистрировано
3	Сведения об осуществлении государственной регистрации сделки, права без необходимого в силу закона согласия третьего лица, органа:	3.1	данные отсутствуют
4	Ограничение прав и обременение объекта недвижимости:		
	4.1 вид:		Аренда
	дата государственной регистрации:		14.08.2015 14:05:25
	номер государственной регистрации:		04-02/004-02/004/033/2015-839/2
	срок, на который установлено ограничение прав и обременение объекта недвижимости:		Срок действия с 10.08.2015 по 26.06.2018
	лицо, в пользу которого установлено ограничение прав и обременение объекта недвижимости:		
	основание государственной регистрации:		Договор аренды земельного участка, № 70/2015, выдан 10.08.2015, дата государственной регистрации: 14.08.2015, номер государственной регистрации: 04-02/004-02/004/033/2015-839
	сведения об осуществлении государственной регистрации сделки, права, ограничения права без необходимого в силу закона согласия третьего лица, органа:		данные отсутствуют
	сведения об управляющем залогом и о договоре управления залогом, если такой договор заключен для управления ипотекой:		данные отсутствуют
5	Договоры участия в долевом строительстве:		не зарегистрировано
6	Заявленные в судебном порядке права требования:		данные отсутствуют
7	Сведения о возражении в отношении зарегистрированного права:		данные отсутствуют
8	Сведения о наличии решения об изъятии объекта недвижимости для государственных и муниципальных нужд:		данные отсутствуют

полное наименование должности	подпись	инициалы, фамилия
-------------------------------	---------	-------------------

М.П.

Земельный участок		
вид объекта недвижимости		
Лист № 2 раздела 2	Всего листов раздела 2: 2	Всего разделов: 5
Всего листов выписки: 7		
27.01.2022г. № КУВИ-001/2022-10731544		
Кадастровый номер:		04:03:070601:125
9	Сведения о невозможности государственной регистрации без личного участия правообладателя или его законного представителя:	данные отсутствуют
10	Правопритязания и сведения о наличии поступивших, но не рассмотренных заявлений о проведении государственной регистрации права (перехода, прекращения права), ограничения права или обременения объекта недвижимости, сделки в отношении объекта недвижимости:	отсутствуют
11	Сведения о невозможности государственной регистрации перехода, прекращения, ограничения права на земельный участок из земель сельскохозяйственного назначения:	данные отсутствуют

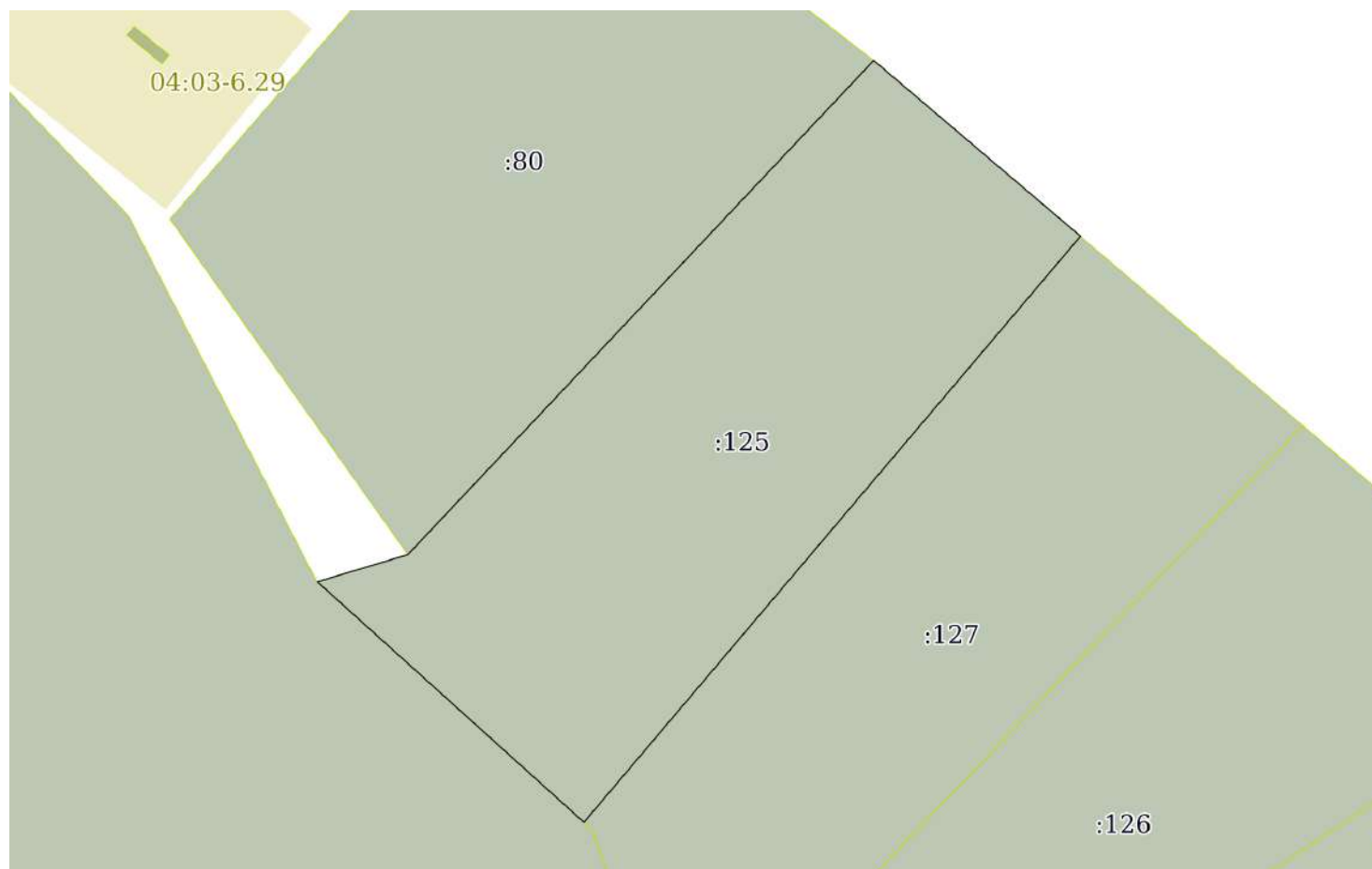
полное наименование должности	подпись	инициалы, фамилия

М.П.

Выписка из Единого государственного реестра недвижимости об объекте недвижимости  
 Описание местоположения земельного участка

Земельный участок			
вид объекта недвижимости			
Лист № 1 раздела 3	Всего листов раздела 3: 1	Всего разделов: 5	Всего листов выписки: 7
27.01.2022г. № КУВИ-001/2022-10731544			
Кадастровый номер:		04:03:070601:125	

План (чертеж, схема) земельного участка



Масштаб 1:600

Условные обозначения:

полное наименование должности	подпись	инициалы, фамилия

М.П.



## Выписка из Единого государственного реестра недвижимости об объекте недвижимости

## Описание местоположения земельного участка

Земельный участок			
вид объекта недвижимости			
Лист № 1 раздела 3.1	Всего листов раздела 3.1: 1	Всего разделов: 5	Всего листов выписки: 7
27.01.2022г. № КУВИ-001/2022-10731544			
Кадастровый номер:		04:03:070601:125	

Описание местоположения границ земельного участка							
№ п/п	Номер точки		Дирекционный угол	Горизонтальное проложение, м	Описание закрепления на местности	Кадастровые номера смежных участков	Сведения об адресах правообладателей смежных земельных участков
	начальная	конечная					
1	2	3	4	5	6	7	8
1	1.1.1	1.1.2	130°22.5'	23.33	данные отсутствуют	данные отсутствуют	данные отсутствуют
2	1.1.2	1.1.3	220°16.1'	66.01	данные отсутствуют	04:03:070601:127	данные отсутствуют
3	1.1.3	1.1.4	312°3.5'	30.86	данные отсутствуют	04:03:070203:133	данные отсутствуют
4	1.1.4	1.1.5	73°18.5'	8.11	данные отсутствуют	данные отсутствуют	данные отсутствуют
5	1.1.5	1.1.1	43°18.4'	58.38	данные отсутствуют	04:03:070601:80	Россия, Республика Алтай, Турочакский район, с. Кебезень, ул. Новая, д.5, кв. 2; Россия, Республика Алтай, Турочакский район, с. Старый Кебезень, ул. Новая, д.5, кв. 2

полное наименование должности	подпись	инициалы, фамилия

М.П.

## Выписка из Единого государственного реестра недвижимости об объекте недвижимости

## Описание местоположения земельного участка

Земельный участок			
вид объекта недвижимости			
Лист № 1 раздела 3.2	Всего листов раздела 3.2: 1	Всего разделов: 5	Всего листов выписки: 7
27.01.2022г. № КУВИ-001/2022-10731544			
Кадастровый номер:		04:03:070601:125	

Сведения о характерных точках границы земельного участка				
Система координат МСК-04, зона 2				
Номер точки	Координаты, м		Описание закрепления на местности	Средняя квадратичная погрешность определения координат характерных точек границ земельного участка, м
	X	Y		
1	2	3	4	5
1	641240.76	2207836.24	-	0.1
2	641225.65	2207854.01	-	0.1
3	641175.28	2207811.34	-	0.1
4	641195.95	2207788.43	-	0.1
5	641198.28	2207796.2	-	0.1
6	641240.76	2207836.24	-	0.1

полное наименование должности	подпись	инициалы, фамилия

М.П.

Филиал федерального государственного бюджетного учреждения «Федеральная кадастровая палата Федеральной службы государственной регистрации кадастра и картографии» по Республике Алтай  
полное наименование органа регистрации прав

Выписка из Единого государственного реестра недвижимости об объекте недвижимости

Сведения о характеристиках объекта недвижимости

На основании запроса от 26.01.2022, поступившего на рассмотрение 26.01.2022, сообщаем, что согласно записям Единого государственного реестра недвижимости:

Раздел 1 Лист 1

Земельный участок			
вид объекта недвижимости			

Лист № 1 раздела 1	Всего листов раздела 1: 2	Всего разделов: 5	Всего листов выписки: 7
--------------------	---------------------------	-------------------	-------------------------

26.01.2022г. № КУВИ-001/2022-10735669	
Кадастровый номер:	04:03:070601:40
Номер кадастрового квартала:	04:03:070601
Дата присвоения кадастрового номера:	01.01.1997

Ранее присвоенный государственный учетный номер:	данные отсутствуют
Местоположение:	Местоположение установлено относительно ориентира, расположенного в границах участка. Почтовый адрес ориентира: Республика Алтай, р-н. Турочакский, с. Старый Кебезень, ул. Луговая, д. 3.
Площадь:	2998 +/- 19
Кадастровая стоимость, руб.:	293354.3
Кадастровые номера расположенных в пределах земельного участка объектов недвижимости:	данные отсутствуют
Кадастровые номера объектов недвижимости, из которых образован объект недвижимости:	данные отсутствуют
Кадастровые номера образованных объектов недвижимости:	данные отсутствуют
Категория земель:	Земли населенных пунктов
Виды разрешенного использования:	Для ведения личного подсобного хозяйства
Сведения о кадастровом инженеру:	данные отсутствуют
Сведения о лесах, водных объектах и об иных природных объектах, расположенных в пределах земельного участка:	данные отсутствуют
Сведения о том, что земельный участок полностью расположен в границах зоны с особыми условиями использования территории, территории объекта культурного наследия, публичного сервитута:	данные отсутствуют
Сведения о том, что земельный участок расположен в границах особой экономической зоны, территории опережающего социально-экономического развития, зоны территориального развития в Российской Федерации, игровой зоны:	данные отсутствуют

полное наименование должности	подпись	инициалы, фамилия
-------------------------------	---------	-------------------

М.П.

Земельный участок			
вид объекта недвижимости			
Лист № 2 раздела 1	Всего листов раздела 1: 2	Всего разделов: 5	Всего листов выписки: 7
26.01.2022г. № КУВИ-001/2022-10735669			
Кадастровый номер:		04:03:070601:40	
Сведения о том, что земельный участок расположен в границах особо охраняемой природной территории, охотничьих угодий, лесничеств:		данные отсутствуют	
Сведения о результатах проведения государственного земельного надзора:		данные отсутствуют	
Сведения о расположении земельного участка в границах территории, в отношении которой утвержден проект межевания территории:		данные отсутствуют	
Условный номер земельного участка:		данные отсутствуют	
Сведения о принятии акта и (или) заключении договора, предусматривающих предоставление в соответствии с земельным законодательством исполнительным органом государственным органом власти или органом местного самоуправления, находящегося в государственной или муниципальной собственности земельного участка для строительства наемного дома социального использования или наемного дома коммерческого использования:		данные отсутствуют	
Сведения о том, что земельный участок или земельные участки образованы на основании решения об изъятии земельного участка и (или) расположенного на нем объекта недвижимости для государственных или муниципальных нужд:		данные отсутствуют	
Сведения о том, что земельный участок образован из земель или земельного участка, государственная собственность на которые не разграничена:		данные отсутствуют	
Сведения о наличии земельного спора о местоположении границ земельных участков:		данные отсутствуют	
Статус записи об объекте недвижимости:		Сведения об объекте недвижимости имеют статус "актуальные, ранее учтенные"	
Особые отметки:		Сведения, необходимые для заполнения раздела: 4 - Сведения о частях земельного участка, отсутствуют.	
Получатель выписки:		Прокопьев Андрей Павлович, действующий(ая) на основании документа "" АДМИНИСТРАЦИЯ МУНИЦИПАЛЬНОГО ОБРАЗОВАНИЯ "ТУРОЧАКСКИЙ РАЙОН"	

полное наименование должности	подпись	инициалы, фамилия

М.П.

## Выписка из Единого государственного реестра недвижимости об объекте недвижимости

## Сведения о зарегистрированных правах

Земельный участок			
вид объекта недвижимости			
Лист № 1 раздела 2	Всего листов раздела 2: 2	Всего разделов: 5	Всего листов выписки: 7
26.01.2022г. № КУВИ-001/2022-10735669			
Кадастровый номер:		04:03:070601:40	

1	Правообладатель (правообладатели):	1.1	
2	Вид, номер, дата и время государственной регистрации права:	2.1	Собственность 04-02-02/004/2012-507 20.03.2012 00:00:00
3	Сведения об осуществлении государственной регистрации сделки, права без необходимого в силу закона согласия третьего лица, органа:	3.1	данные отсутствуют
4	Ограничение прав и обременение объекта недвижимости:	не зарегистрировано	
5	Договоры участия в долевом строительстве:	не зарегистрировано	
6	Заявленные в судебном порядке права требования:	данные отсутствуют	
7	Сведения о возражении в отношении зарегистрированного права:	данные отсутствуют	
8	Сведения о наличии решения об изъятии объекта недвижимости для государственных и муниципальных нужд:	данные отсутствуют	
9	Сведения о невозможности государственной регистрации без личного участия правообладателя или его законного представителя:	данные отсутствуют	
10	Правопритязания и сведения о наличии поступивших, но не рассмотренных заявлений о проведении государственной регистрации права (перехода, прекращения права), ограничения права или обременения объекта недвижимости, сделки в отношении объекта недвижимости:	отсутствуют	

полное наименование должности	подпись	инициалы, фамилия
-------------------------------	---------	-------------------

М.П.

Земельный участок			
вид объекта недвижимости			
Лист № 2 раздела 2	Всего листов раздела 2: 2	Всего разделов: 5	Всего листов выписки: 7
26.01.2022г. № КУВИ-001/2022-10735669			
Кадастровый номер:		04:03:070601:40	
11	Сведения о невозможности государственной регистрации перехода, прекращения, ограничения права на земельный участок из земель сельскохозяйственного назначения:	данные отсутствуют	

полное наименование должности	подпись	инициалы, фамилия
-------------------------------	---------	-------------------

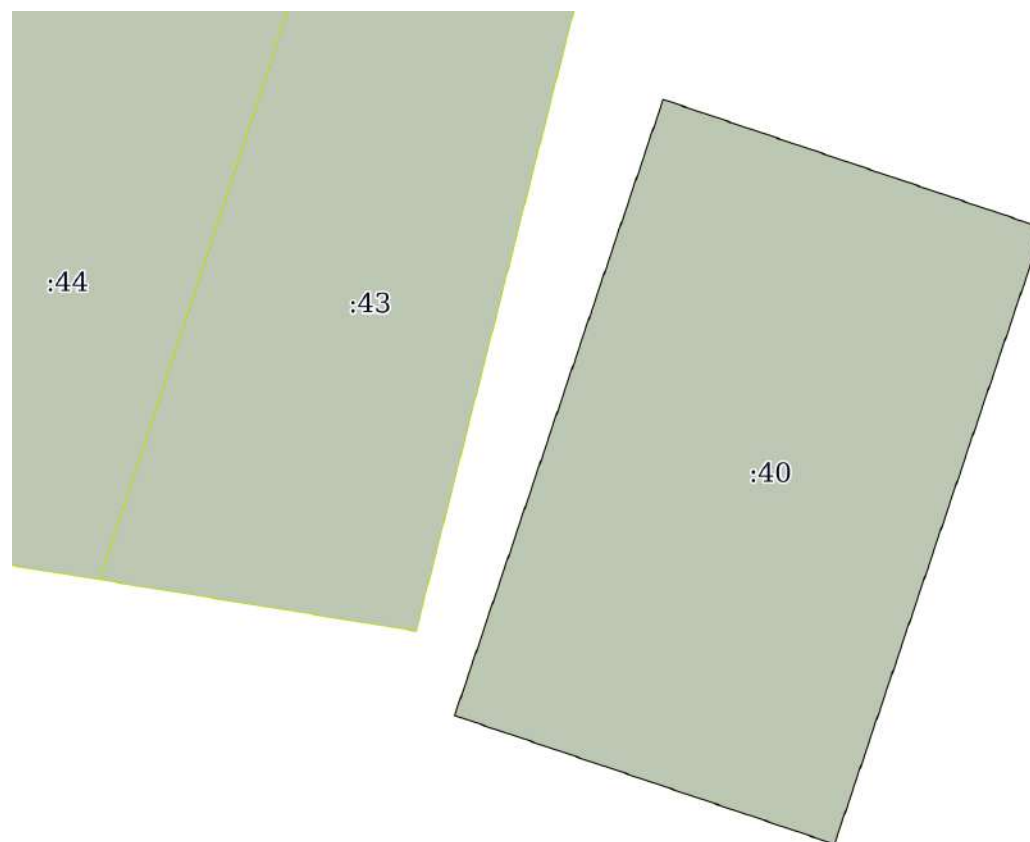
М.П.

## Выписка из Единого государственного реестра недвижимости об объекте недвижимости

## Описание местоположения земельного участка

Земельный участок			
вид объекта недвижимости			
Лист № 1 раздела 3	Всего листов раздела 3: 1	Всего разделов: 5	Всего листов выписки: 7
26.01.2022г. № КУВИ-001/2022-10735669			
Кадастровый номер:		04:03:070601:40	

План (чертеж, схема) земельного участка



Масштаб 1:800

Условные обозначения:

полное наименование должности	подпись	инициалы, фамилия
-------------------------------	---------	-------------------

М.П.

## Выписка из Единого государственного реестра недвижимости об объекте недвижимости

## Описание местоположения земельного участка

Земельный участок			
вид объекта недвижимости			
Лист № 1 раздела 3.1	Всего листов раздела 3.1: 1	Всего разделов: 5	Всего листов выписки: 7
26.01.2022г. № КУВИ-001/2022-10735669			
Кадастровый номер:		04:03:070601:40	

Описание местоположения границ земельного участка							
№ п/п	Номер точки		Дирекционный угол	Горизонтальное проложение, м	Описание закрепления на местности	Кадастровые номера смежных участков	Сведения об адресах правообладателей смежных земельных участков
	начальная	конечная					
1	2	3	4	5	6	7	8
1	1.1.1	1.1.2	108°42.3`	43.0	-	данные отсутствуют	данные отсутствуют
2	1.1.2	1.1.3	198°42.3`	69.72	-	данные отсутствуют	данные отсутствуют
3	1.1.3	1.1.4	288°42.3`	43.0	-	данные отсутствуют	данные отсутствуют
4	1.1.4	1.1.1	18°42.3`	69.72	-	данные отсутствуют	данные отсутствуют

полное наименование должности	подпись	инициалы, фамилия
-------------------------------	---------	-------------------

М.П.



## Выписка из Единого государственного реестра недвижимости об объекте недвижимости

## Описание местоположения земельного участка

Земельный участок			
вид объекта недвижимости			
Лист № 1 раздела 3.2	Всего листов раздела 3.2: 1	Всего разделов: 5	Всего листов выписки: 7
26.01.2022г. № КУВИ-001/2022-10735669			
Кадастровый номер:		04:03:070601:40	

Сведения о характерных точках границы земельного участка				
Система координат МСК-04, зона 2				
Номер точки	Координаты, м		Описание закрепления на местности	Средняя квадратичная погрешность определения координат характерных точек границ земельного участка, м
	X	Y		
1	2	3	4	5
1	641456.41	2208101.16	-	0.12
2	641442.62	2208141.89	-	0.12
3	641376.58	2208119.53	-	0.12
4	641390.37	2208078.8	-	0.12
5	641456.41	2208101.16	-	0.12

полное наименование должности	подпись	инициалы, фамилия

М.П.

Филиал федерального государственного бюджетного учреждения «Федеральная кадастровая палата Федеральной службы государственной регистрации, кадастра и картографии» по Республике Алтай  
полное наименование органа регистрации прав

Выписка из Единого государственного реестра недвижимости об объекте недвижимости

Сведения о характеристиках объекта недвижимости

На основании запроса от 26.01.2022, поступившего на рассмотрение 26.01.2022, сообщаем, что согласно записям Единого государственного реестра недвижимости:

Раздел 1 Лист 1

Земельный участок			
вид объекта недвижимости			

Лист № 1 раздела 1	Всего листов раздела 1: 3	Всего разделов: 8	Всего листов выписки: 11
--------------------	---------------------------	-------------------	--------------------------

27.01.2022г. № КУВИ-001/2022-10738589	
Кадастровый номер:	04:03:070401:212
Номер кадастрового квартала:	04:03:070401
Дата присвоения кадастрового номера:	30.05.2013

Ранее присвоенный государственный учетный номер:	данные отсутствуют
Местоположение:	Местоположение установлено относительно ориентира, расположенного в границах участка. Почтовый адрес ориентира: Республика Алтай, Турочакский район, с. Тулой, ул. Строительная, 1 "Д".
Площадь:	2447 +/- 17
Кадастровая стоимость, руб.:	293909.17
Кадастровые номера расположенных в пределах земельного участка объектов недвижимости:	данные отсутствуют
Кадастровые номера объектов недвижимости, из которых образован объект недвижимости:	данные отсутствуют
Кадастровые номера образованных объектов недвижимости:	данные отсутствуют
Категория земель:	Земли населенных пунктов
Виды разрешенного использования:	Для ведения личного подсобного хозяйства
Сведения о кадастровом инженеру:	данные отсутствуют
Сведения о лесах, водных объектах и об иных природных объектах, расположенных в пределах земельного участка:	данные отсутствуют
Сведения о том, что земельный участок полностью расположен в границах зоны с особыми условиями использования территории, территории объекта культурного наследия, публичного сервитута:	данные отсутствуют
Сведения о том, что земельный участок расположен в границах особой экономической зоны, территории опережающего социально-экономического развития, зоны территориального развития в Российской Федерации, игровой зоны:	данные отсутствуют

полное наименование должности	подпись	инициалы, фамилия
-------------------------------	---------	-------------------

М.П.

Земельный участок			
вид объекта недвижимости			
Лист № 2 раздела 1	Всего листов раздела 1: 3	Всего разделов: 8	Всего листов выписки: 11
27.01.2022г. № КУВИ-001/2022-10738589			
Кадастровый номер:		04:03:070401:212	
Сведения о том, что земельный участок расположен в границах особо охраняемой природной территории, охотничьих угодий, лесничеств:		данные отсутствуют	
Сведения о результатах проведения государственного земельного надзора:		данные отсутствуют	
Сведения о расположении земельного участка в границах территории, в отношении которой утвержден проект межевания территории:		данные отсутствуют	
Условный номер земельного участка:		данные отсутствуют	
Сведения о принятии акта и (или) заключении договора, предусматривающих предоставление в соответствии с земельным законодательством исполнительным органом государственным органом власти или органом местного самоуправления, находящегося в государственной или муниципальной собственности земельного участка для строительства наемного дома социального использования или наемного дома коммерческого использования:		данные отсутствуют	
Сведения о том, что земельный участок или земельные участки образованы на основании решения об изъятии земельного участка и (или) расположенного на нем объекта недвижимости для государственных или муниципальных нужд:		данные отсутствуют	
Сведения о том, что земельный участок образован из земель или земельного участка, государственная собственность на которые не разграничена:		данные отсутствуют	
Сведения о наличии земельного спора о местоположении границ земельных участков:		данные отсутствуют	
Статус записи об объекте недвижимости:		Сведения об объекте недвижимости имеют статус "актуальные"	
Особые отметки:		Для данного земельного участка обеспечен доступ посредством земельного участка (земельных участков) с кадастровым номером (кадастровыми номерами): земли общего пользования. Сведения об ограничениях права на объект недвижимости, обременениях данного объекта, не зарегистрированных в реестре прав, ограничений прав и обременений недвижимого имущества: вид ограничения (обременения): ограничения прав на земельный участок, предусмотренные статьями 56, 56.1 Земельного кодекса Российской Федерации; срок действия: с 19.04.2021; реквизиты документа-основания: приказ "Об определении береговых линий, границ водоохранных зон и границ прибрежных защитных полос реки Бия от с. Кебезень до границы с Алтайским краем на территории Республики Алтай" от 31.10.2019 № 856 выдан: Министерство природных ресурсов, экологии и туризма	
полное наименование должности		подпись	
		инициалы, фамилия	

Земельный участок			
вид объекта недвижимости			
Лист № 3 раздела 1	Всего листов раздела 1: 3	Всего разделов: 8	Всего листов выписки: 11
27.01.2022г. № КУВИ-001/2022-10738589			
Кадастровый номер:	04:03:070401:212		
	Республики Алтай; сопроводительное письмо от 19.03.2021 № 2385 выдан: Министерство природных ресурсов, экологии и туризма Республики Алтай.		
Получатель выписки:	Прокопьев Андрей Павлович, действующий(ая) на основании документа "" АДМИНИСТРАЦИЯ МУНИЦИПАЛЬНОГО ОБРАЗОВАНИЯ "ТУРОЧАКСКИЙ РАЙОН"		

полное наименование должности	подпись	инициалы, фамилия

М.П.

## Выписка из Единого государственного реестра недвижимости об объекте недвижимости

## Сведения о зарегистрированных правах

Земельный участок			
вид объекта недвижимости			
Лист № 1 раздела 2	Всего листов раздела 2: 2	Всего разделов: 8	Всего листов выписки: 11
27.01.2022г. № КУВИ-001/2022-10738589			
Кадастровый номер:		04:03:070401:212	
1	Правообладатель (правообладатели):	1.1	данные о правообладателе отсутствуют
2	Вид, номер, дата и время государственной регистрации права:	2.1	не зарегистрировано
3	Сведения об осуществлении государственной регистрации сделки, права без необходимого в силу закона согласия третьего лица, органа:	3.1	данные отсутствуют
4	Ограничение прав и обременение объекта недвижимости:		
4.1	вид:	Аренда	
	дата государственной регистрации:	10.10.2018 04:13:35	
	номер государственной регистрации:	04:03:070401:212-04/025/2018-3	
	срок, на который установлено ограничение прав и обременение объекта недвижимости:	Срок действия с 20.09.2018 на 20 лет	
	лицо, в пользу которого установлено ограничение прав и обременение объекта недвижимости:		
	основание государственной регистрации:	Договор аренды земельного участка, № 157/2018, выдан 20.09.2018	
	сведения об осуществлении государственной регистрации сделки, права, ограничения права без необходимого в силу закона согласия третьего лица, органа:	данные отсутствуют	
	сведения об управляющем залогом и о договоре управления залогом, если такой договор заключен для управления ипотекой:	данные отсутствуют	
5	Договоры участия в долевом строительстве:	не зарегистрировано	
6	Заявленные в судебном порядке права требования:	данные отсутствуют	
7	Сведения о возражении в отношении зарегистрированного права:	данные отсутствуют	
8	Сведения о наличии решения об изъятии объекта недвижимости для государственных и муниципальных нужд:	данные отсутствуют	

полное наименование должности	подпись	инициалы, фамилия
-------------------------------	---------	-------------------

М.П.

Земельный участок		
вид объекта недвижимости		
Лист № 2 раздела 2	Всего листов раздела 2: 2	Всего разделов: 8
Всего листов выписки: 11		
27.01.2022г. № КУВИ-001/2022-10738589		
Кадастровый номер:	04:03:070401:212	
9	Сведения о невозможности государственной регистрации без личного участия правообладателя или его законного представителя:	данные отсутствуют
10	Правопритязания и сведения о наличии поступивших, но не рассмотренных заявлений о проведении государственной регистрации права (перехода, прекращения права), ограничения права или обременения объекта недвижимости, сделки в отношении объекта недвижимости:	отсутствуют
11	Сведения о невозможности государственной регистрации перехода, прекращения, ограничения права на земельный участок из земель сельскохозяйственного назначения:	данные отсутствуют

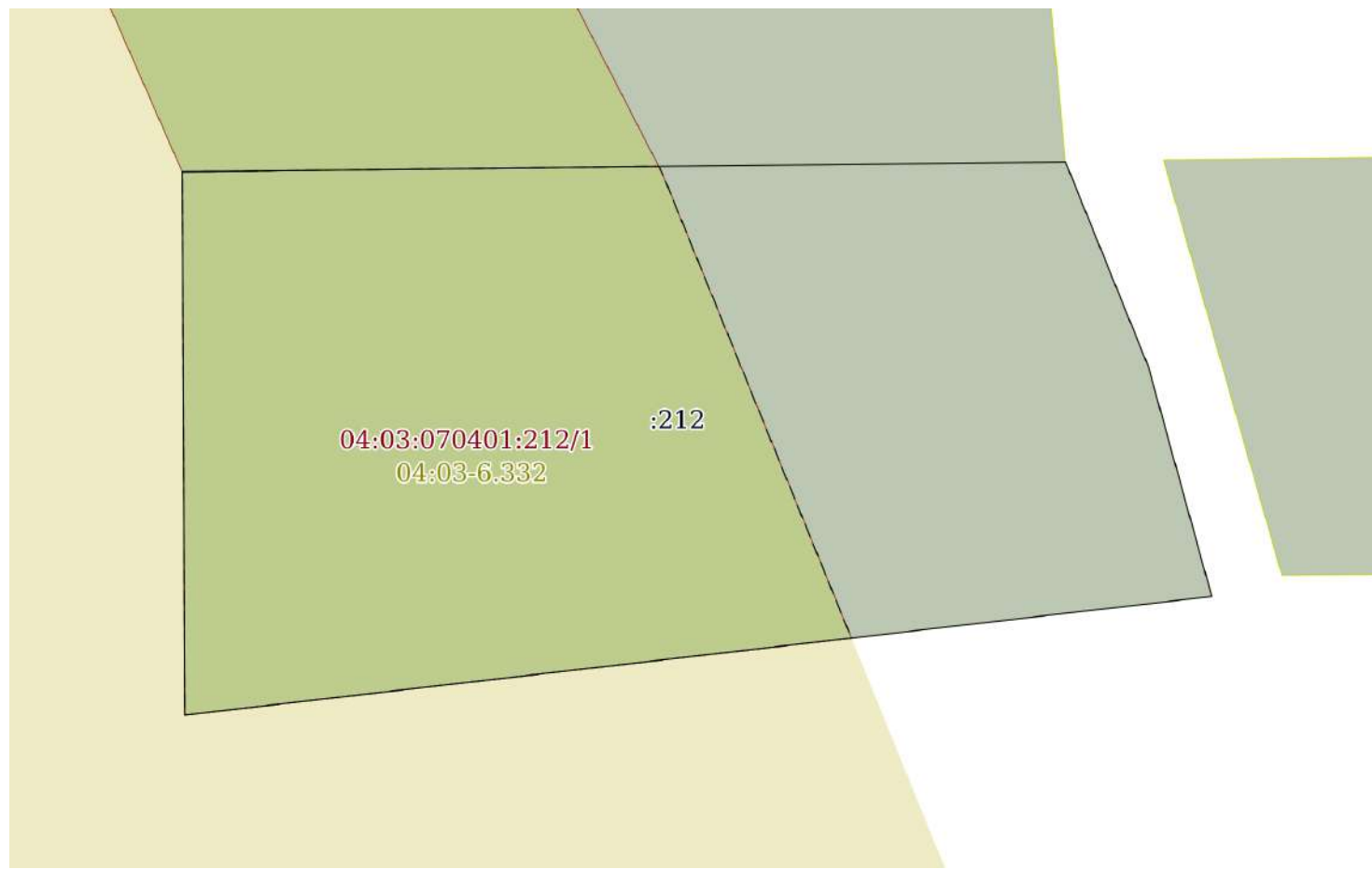
полное наименование должности	подпись	инициалы, фамилия

М.П.

Выписка из Единого государственного реестра недвижимости об объекте недвижимости  
 Описание местоположения земельного участка

Земельный участок			
вид объекта недвижимости			
Лист № 1 раздела 3	Всего листов раздела 3: 1	Всего разделов: 8	Всего листов выписки: 11
27.01.2022г. № КУВИ-001/2022-10738589			
Кадастровый номер:		04:03:070401:212	

План (чертеж, схема) земельного участка



Масштаб 1:500      Условные обозначения:

полное наименование должности	подпись	инициалы, фамилия

М.П.

## Выписка из Единого государственного реестра недвижимости об объекте недвижимости

## Описание местоположения земельного участка

Земельный участок			
вид объекта недвижимости			
Лист № 1 раздела 3.1	Всего листов раздела 3.1: 1	Всего разделов: 8	Всего листов выписки: 11
27.01.2022г. № КУВИ-001/2022-10738589			
Кадастровый номер:		04:03:070401:212	

Описание местоположения границ земельного участка							
№ п/п	Номер точки		Дирекционный угол	Горизонтальное проложение, м	Описание закрепления на местности	Кадастровые номера смежных участков	Сведения об адресах правообладателей смежных земельных участков
	начальная	конечная					
1	2	3	4	5	6	7	8
1	1.1.1	1.1.2	89°22.1'	63.43	данные отсутствуют	04:03:070401:375	данные отсутствуют
2	1.1.2	1.1.3	157°57.4'	15.83	данные отсутствуют	данные отсутствуют	данные отсутствуют
3	1.1.3	1.1.4	164°33.6'	17.13	данные отсутствуют	данные отсутствуют	данные отсутствуют
4	1.1.4	1.1.5	263°25.0'	74.23	данные отсутствуют	данные отсутствуют	данные отсутствуют
5	1.1.5	1.1.1	359°43.3'	38.99	данные отсутствуют	данные отсутствуют	данные отсутствуют

полное наименование должности	подпись	инициалы, фамилия
-------------------------------	---------	-------------------

М.П.



## Выписка из Единого государственного реестра недвижимости об объекте недвижимости

## Описание местоположения земельного участка

Земельный участок			
вид объекта недвижимости			
Лист № 1 раздела 3.2	Всего листов раздела 3.2: 1	Всего разделов: 8	Всего листов выписки: 11
27.01.2022г. № КУВИ-001/2022-10738589			
Кадастровый номер:		04:03:070401:212	

Сведения о характерных точках границы земельного участка				
Система координат 04.2				
Номер точки	Координаты, м		Описание закрепления на местности	Средняя квадратичная погрешность определения координат характерных точек границ земельного участка, м
	X	Y		
1	2	3	4	5
1	651242.5	2207951.13	-	0.1
2	651243.2	2208014.56	-	0.1
3	651228.53	2208020.5	-	0.1
4	651212.02	2208025.06	-	0.1
5	651203.51	2207951.32	-	0.1
6	651242.5	2207951.13	-	0.1

полное наименование должности	подпись	инициалы, фамилия
-------------------------------	---------	-------------------

М.П.

Выписка из Единого государственного реестра недвижимости об объекте недвижимости  
Сведения о частях земельного участка

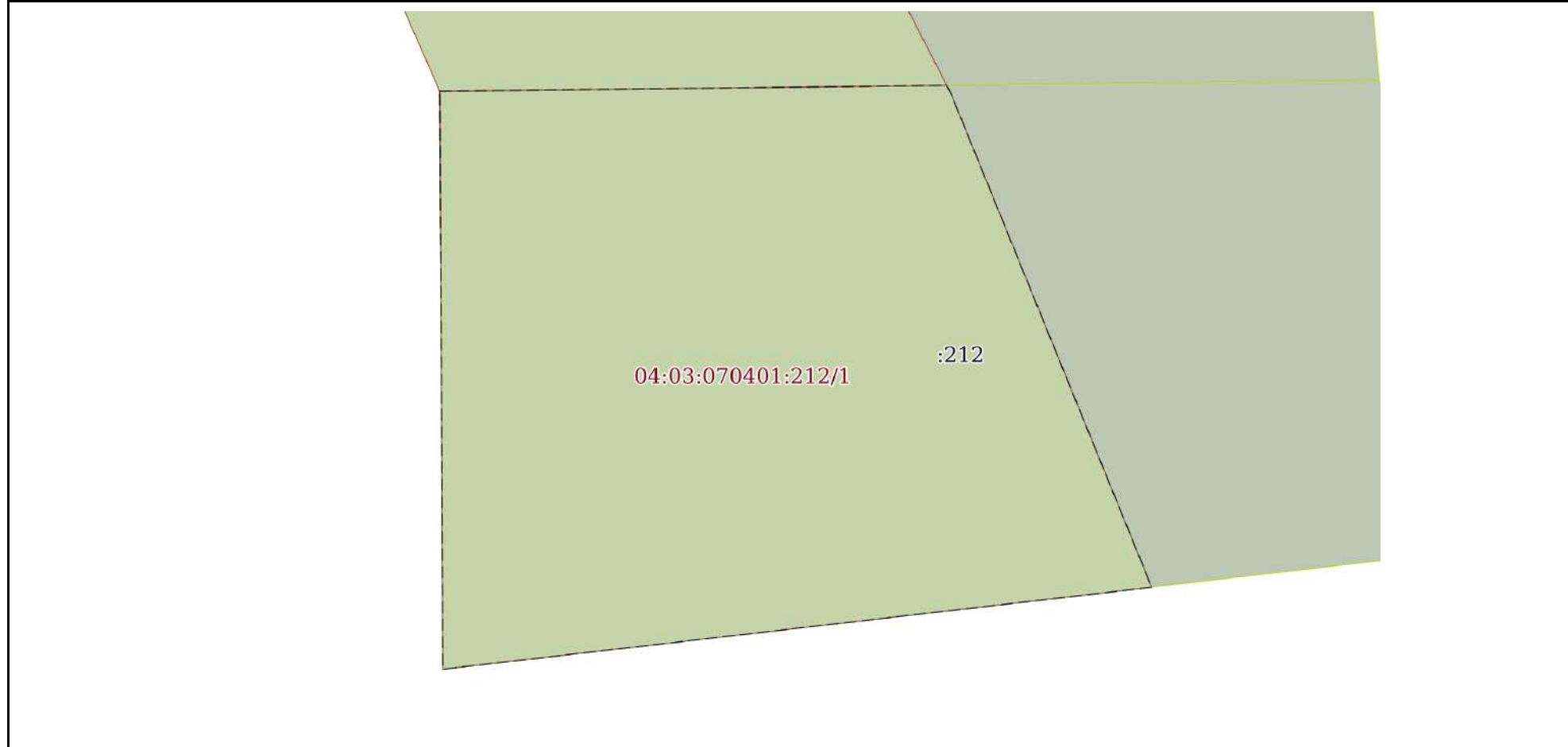
Земельный участок			
вид объекта недвижимости			

Лист № 1 раздела 4	Всего листов раздела 4: 1	Всего разделов: 8	Всего листов выписки: 11
--------------------	---------------------------	-------------------	--------------------------

27.01.2022г. № КУВИ-001/2022-10738589

Кадастровый номер: 04:03:070401:212

План (чертеж, схема) части земельного участка      Учетный номер части: 04:03:070401:212/1



Масштаб 1:400      Условные обозначения:

полное наименование должности	подпись	инициалы, фамилия

М.П.

## Выписка из Единого государственного реестра недвижимости об объекте недвижимости

## Сведения о частях земельного участка

Земельный участок			
вид объекта недвижимости			

Лист № 1 раздела 4.1	Всего листов раздела 4.1: 1	Всего разделов: 8	Всего листов выписки: 11
----------------------	-----------------------------	-------------------	--------------------------

27.01.2022г. № КУВИ-001/2022-10738589

Кадастровый номер: 04:03:070401:212

Учетный номер части	Площадь, м2	Содержание ограничения в использовании или ограничения права на объект недвижимости или обременения объекта недвижимости
1	2	3
04:03:070401:212/1	1516	<p>вид ограничения (обременения): ограничения прав на земельный участок, предусмотренные статьями 56, 56.1 Земельного кодекса Российской Федерации; Срок действия: с 2021-04-19; реквизиты документа-основания: приказ "Об определении береговых линий, границ водоохранных зон и границ прибрежных защитных полос реки Бия от с. Кебезень до границы с Алтайским краем на территории Республики Алтай" от 31.10.2019 № 856 выдан: Министерство природных ресурсов, экологии и туризма Республики Алтай; сопроводительное письмо от 19.03.2021 № 2385 выдан: Министерство природных ресурсов, экологии и туризма Республики Алтай; Содержание ограничения (обременения): В соответствии со ст. 65 Водного кодекса Российской Федерации (ч.15 ст.65 федерального закона от 03.06.2006 N 74-ФЗ "Водный кодекс Российской Федерации" (ред. от 08.12.2020) в границах водоохранных зон запрещаются: 1) использование сточных вод в целях регулирования плодородия почв (в ред. Федерального закона от 21.10.2013 N 282-ФЗ); 2) размещение кладбищ, скотомогильников, объектов размещения отходов производства и потребления, химических, взрывчатых, токсичных, отравляющих и ядовитых веществ, пунктов захоронения радиоактивных отходов (в ред. Федеральных законов от 11.07.2011 N 190-ФЗ, от 29.12.2014 N 458-ФЗ); 3) осуществление авиационных мер по борьбе с вредными организмами (в ред. Федерального закона от 21.10.2013 N 282-ФЗ); 4) движение и стоянка транспортных средств (кроме специальных транспортных средств), за исключением их движения по дорогам и стоянки на дорогах и в специально оборудованных местах, имеющих твердое покрытие; 5) строительство и реконструкция автозаправочных станций, складов горюче-смазочных материалов (за исключением случаев, если автозаправочные станции, склады горюче-смазочных материалов размещены на территориях портов, инфраструктуры внутренних водных путей, в том числе баз (сооружений) для стоянки маломерных судов, объектов органов федеральной службы безопасности), станций технического обслуживания, используемых для технического осмотра и ремонта транспортных средств, осуществление мойки транспортных средств (п. 5 в ред. Федерального закона от 02.08.2019 N 294-ФЗ); 6) хранение пестицидов и агрохимикатов (за исключением хранения агрохимикатов в специализированных хранилищах на территориях морских портов за пределами границ прибрежных защитных полос), применение пестицидов и агрохимикатов (п. 6 в ред. Федерального закона от 08.12.2020 N 416-ФЗ); 7) сброс сточных, в том числе дренажных, вод (п. 7 введен Федеральным законом от 21.10.2013 N 282-ФЗ); 8) разведка и добыча общераспространенных полезных ископаемых (за исключением случаев, если разведка и добыча общераспространенных полезных ископаемых осуществляются пользователями недр, осуществляющими разведку и добычу иных видов полезных ископаемых, в границах предоставленных им в соответствии с законодательством Российской Федерации о недрах горных отводов и (или) геологических отводов на основании утвержденного технического проекта в соответствии со статьей 19.1 Закона Российской Федерации от 21 февраля 1992 года N 2395-1 "О недрах") (п. 8 введен Федеральным законом от 21.10.2013 N 282-ФЗ).; Реестровый номер границы: 04:03-6.332; Вид объекта реестра границ: Зона с особыми условиями использования территории; Вид зоны по документу: Прибрежная защитная полоса реки Бия от с. Кебезень до границы с Алтайским краем на территории Республики Алтай; Тип зоны: Прибрежная защитная полоса</p>

полное наименование должности	подпись	инициалы, фамилия
-------------------------------	---------	-------------------

М.П.

## Выписка из Единого государственного реестра недвижимости об объекте недвижимости

## Сведения о частях земельного участка

Земельный участок			
вид объекта недвижимости			
Лист № 1 раздела 4.2	Всего листов раздела 4.2: 1	Всего разделов: 8	Всего листов выписки: 11
27.01.2022г. № КУВИ-001/2022-10738589			
Кадастровый номер:		04:03:070401:212	

Сведения о характерных точках границы части (частей) земельного участка				
Учетный номер части: 04:03:070401:212/1				
Система координат				
Номер точки	Координаты, м		Описание закрепления на местности	Средняя квадратичная погрешность определения координат характерных точек границ земельного участка, м
	X	Y		
1	2	3	4	5
1	651242.5	2207951.13	-	-
2	651242.88	2207985.35	-	-
3	651242.35	2207985.62	-	-
4	651209.03	2207999.18	-	-
5	651203.51	2207951.32	-	-
1	651242.5	2207951.13	-	-

полное наименование должности	подпись	инициалы, фамилия

М.П.

Филиал федерального государственного бюджетного учреждения «Федеральная кадастровая палата Федеральной службы государственной регистрации кадастра и картографии» по Республике Алтай  
полное наименование органа регистрации прав

Выписка из Единого государственного реестра недвижимости об объекте недвижимости

Сведения о характеристиках объекта недвижимости

На основании запроса от 26.01.2022, поступившего на рассмотрение 26.01.2022, сообщаем, что согласно записям Единого государственного реестра недвижимости:

Раздел 1 Лист 1

Земельный участок			
вид объекта недвижимости			

Лист № 1 раздела 1	Всего листов раздела 1: 3	Всего разделов: 8	Всего листов выписки: 11
--------------------	---------------------------	-------------------	--------------------------

27.01.2022г. № КУВИ-001/2022-10738643	
Кадастровый номер:	04:03:070301:68
Номер кадастрового квартала:	04:03:070301
Дата присвоения кадастрового номера:	12.08.1994

Ранее присвоенный государственный учетный номер:	У04:03:07 03 01:0006
Местоположение:	Местоположение установлено относительно ориентира, расположенного в границах участка. Почтовый адрес ориентира: Республика Алтай, р-н. Турочакский, с. Тулой.
Площадь:	71451 +/- 2339
Кадастровая стоимость, руб.:	8581979.61
Кадастровые номера расположенных в пределах земельного участка объектов недвижимости:	данные отсутствуют
Кадастровые номера объектов недвижимости, из которых образован объект недвижимости:	данные отсутствуют
Кадастровые номера образованных объектов недвижимости:	данные отсутствуют
Категория земель:	Земли населенных пунктов
Виды разрешенного использования:	Для жилищного строительства
Сведения о кадастровом инженеру:	данные отсутствуют
Сведения о лесах, водных объектах и об иных природных объектах, расположенных в пределах земельного участка:	данные отсутствуют
Сведения о том, что земельный участок полностью расположен в границах зоны с особыми условиями использования территории, территории объекта культурного наследия, публичного сервитута:	данные отсутствуют
Сведения о том, что земельный участок расположен в границах особой экономической зоны, территории опережающего социально-экономического развития, зоны территориального развития в Российской Федерации, игровой зоны:	данные отсутствуют

полное наименование должности	подпись	инициалы, фамилия
-------------------------------	---------	-------------------

М.П.

Земельный участок			
вид объекта недвижимости			
Лист № 2 раздела 1	Всего листов раздела 1: 3	Всего разделов: 8	Всего листов выписки: 11
27.01.2022г. № КУВИ-001/2022-10738643			
Кадастровый номер:		04:03:070301:68	
Сведения о том, что земельный участок расположен в границах особо охраняемой природной территории, охотничьих угодий, лесничеств:		данные отсутствуют	
Сведения о результатах проведения государственного земельного надзора:		данные отсутствуют	
Сведения о расположении земельного участка в границах территории, в отношении которой утвержден проект межевания территории:		данные отсутствуют	
Условный номер земельного участка:		данные отсутствуют	
Сведения о принятии акта и (или) заключении договора, предусматривающих предоставление в соответствии с земельным законодательством исполнительным органом государственным органом власти или органом местного самоуправления, находящегося в государственной или муниципальной собственности земельного участка для строительства наемного дома социального использования или наемного дома коммерческого использования:		данные отсутствуют	
Сведения о том, что земельный участок или земельные участки образованы на основании решения об изъятии земельного участка и (или) расположенного на нем объекта недвижимости для государственных или муниципальных нужд:		данные отсутствуют	
Сведения о том, что земельный участок образован из земель или земельного участка, государственная собственность на которые не разграничена:		данные отсутствуют	
Сведения о наличии земельного спора о местоположении границ земельных участков:		данные отсутствуют	
Статус записи об объекте недвижимости:		Сведения об объекте недвижимости имеют статус "актуальные, ранее учтенные"	
Особые отметки:		Сведения об ограничениях права на объект недвижимости, обременениях данного объекта, не зарегистрированных в реестре прав, ограничений прав и обременений недвижимого имущества: вид ограничения (обременения): ограничения прав на земельный участок, предусмотренные статьями 56, 56.1 Земельного кодекса Российской Федерации; срок действия: с 19.04.2021; реквизиты документа-основания: приказ "Об определении береговых линий, границ водоохранных зон и границ прибрежных защитных полос реки Бия от с. Кебезень до границы с Алтайским краем на территории Республики Алтай" от 31.10.2019 № 856 выдан: Министерство природных ресурсов, экологии и туризма Республики Алтай; сопроводительное письмо от 19.03.2021 № 2385 выдан: Министерство природных ресурсов, экологии и туризма Республики Алтай. Граница земельного участка пересекает границы	
полное наименование должности		подпись	
		инициалы, фамилия	

М.П.

Земельный участок			
вид объекта недвижимости			
Лист № 3 раздела 1	Всего листов раздела 1: 3	Всего разделов: 8	Всего листов выписки: 11
27.01.2022г. № КУВИ-001/2022-10738643			
Кадастровый номер:	04:03:070301:68		
	земельных участков (земельного участка) с кадастровыми номерами (кадастровым номером) 04:03:070301:336, 04:03:070401:120, 04:03:070401:18, 04:03:070401:26.		
Получатель выписки:	Прокопьев Андрей Павлович, действующий(ая) на основании документа "" АДМИНИСТРАЦИЯ МУНИЦИПАЛЬНОГО ОБРАЗОВАНИЯ "ТУРОЧАКСКИЙ РАЙОН"		

полное наименование должности	подпись	инициалы, фамилия

М.П.

## Выписка из Единого государственного реестра недвижимости об объекте недвижимости

## Сведения о зарегистрированных правах

Земельный участок			
вид объекта недвижимости			
Лист № 1 раздела 2	Всего листов раздела 2: 2	Всего разделов: 8	Всего листов выписки: 11
27.01.2022г. № КУВИ-001/2022-10738643			
Кадастровый номер:		04:03:070301:68	

1	Правообладатель (правообладатели):	1.1	
2	Вид, номер, дата и время государственной регистрации права:	2.1	Общая долевая собственность, 1/2 04-02-02/062/2008-386 31.12.2008 00:00:00
3	Сведения об осуществлении государственной регистрации сделки, права без необходимого в силу закона согласия третьего лица, органа:	3.1	данные отсутствуют
4	Ограничение прав и обременение объекта недвижимости:	не зарегистрировано	
1	Правообладатель (правообладатели):	1.2	
2	Вид, номер, дата и время государственной регистрации права:	2.2	Общая долевая собственность, 1/2 04-02-02/062/2008-385 31.12.2008 00:00:00
3	Сведения об осуществлении государственной регистрации сделки, права без необходимого в силу закона согласия третьего лица, органа:	3.2	данные отсутствуют
4	Ограничение прав и обременение объекта недвижимости:	не зарегистрировано	
5	Договоры участия в долевом строительстве:	не зарегистрировано	
6	Заявленные в судебном порядке права требования:	данные отсутствуют	
7	Сведения о возражении в отношении зарегистрированного права:	данные отсутствуют	
8	Сведения о наличии решения об изъятии объекта недвижимости для государственных и муниципальных нужд:	данные отсутствуют	
9	Сведения о невозможности государственной регистрации без личного участия правообладателя или его законного представителя:	данные отсутствуют	

полное наименование должности	подпись	инициалы, фамилия
-------------------------------	---------	-------------------

М.П.



Земельный участок		
вид объекта недвижимости		
Лист № 2 раздела 2	Всего листов раздела 2: 2	Всего разделов: 8
Всего листов выписки: 11		
27.01.2022г. № КУВИ-001/2022-10738643		
Кадастровый номер:		04:03:070301:68
10	Правопритязания и сведения о наличии поступивших, но не рассмотренных заявлений о проведении государственной регистрации права (перехода, прекращения права), ограничения права или обременения объекта недвижимости, сделки в отношении объекта недвижимости:	отсутствуют
11	Сведения о невозможности государственной регистрации перехода, прекращения, ограничения права на земельный участок из земель сельскохозяйственного назначения:	данные отсутствуют

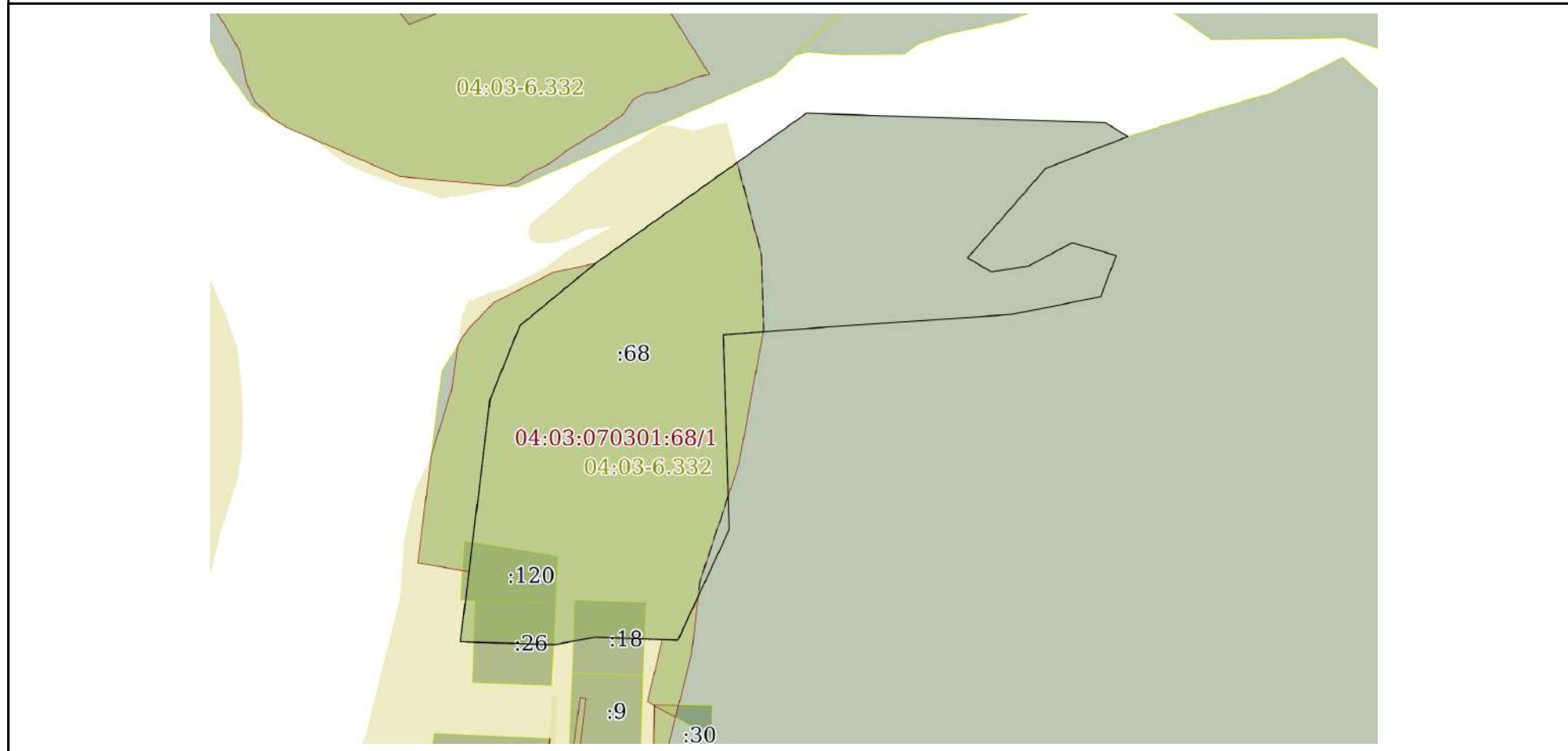
полное наименование должности	подпись	инициалы, фамилия
-------------------------------	---------	-------------------

М.П.

Выписка из Единого государственного реестра недвижимости об объекте недвижимости  
 Описание местоположения земельного участка

Земельный участок			
вид объекта недвижимости			
Лист № 1 раздела 3	Всего листов раздела 3: 1	Всего разделов: 8	Всего листов выписки: 11
27.01.2022г. № КУВИ-001/2022-10738643			
Кадастровый номер:		04:03:070301:68	

План (чертеж, схема) земельного участка



Масштаб 1:4000      Условные обозначения:

полное наименование должности	подпись	инициалы, фамилия
-------------------------------	---------	-------------------

М.П.

## Выписка из Единого государственного реестра недвижимости об объекте недвижимости

## Описание местоположения земельного участка

Земельный участок			
вид объекта недвижимости			

Лист № 1 раздела 3.1	Всего листов раздела 3.1: 1	Всего разделов: 8	Всего листов выписки: 11
----------------------	-----------------------------	-------------------	--------------------------

27.01.2022г. № КУВИ-001/2022-10738643

Кадастровый номер: 04:03:070301:68

Описание местоположения границ земельного участка							
№ п/п	Номер точки начальная	Номер точки конечная	Дирекционный угол	Горизонтальное проложение, м	Описание закрепления на местности	Кадастровые номера смежных участков	Сведения об адресах правообладателей смежных земельных участков
1	2	3	4	5	6	7	8
1	1.1.1	1.1.2	204°56.1'	82.71	данные отсутствуют	04:03:070301:336	адрес отсутствует
2	1.1.2	1.1.3	272°6.6'	55.94	данные отсутствуют	данные отсутствуют	данные отсутствуют
3	1.1.3	1.1.4	259°38.0'	27.62	данные отсутствуют	данные отсутствуют	данные отсутствуют
4	1.1.3	1.1.3			данные отсутствуют	04:03:070401:18	Россия, Кемеровская область, г. Новокузнецк, ул. Ангарская, д. 4
5	1.1.4	1.1.5	271°37.7'	64.04	данные отсутствуют	данные отсутствуют	данные отсутствуют
6	1.1.4	1.1.4			данные отсутствуют	04:03:070401:26	Россия, Республика Алтай, Турочакский район, с. Тулой, ул. Центральная, д.44
7	1.1.5	1.1.6	6°59.5'	165.06	данные отсутствуют	данные отсутствуют	данные отсутствуют
8	1.1.6	1.1.7	22°1.3'	53.79	данные отсутствуют	04:03:070301:310	Россия, Республика Алтай, Турочакский район, с. Тулой
9	1.1.7	1.1.8	50°32.6'	66.25	данные отсутствуют	04:03:070301:310	Россия, Республика Алтай, Турочакский район, с. Тулой
10	1.1.8	1.1.9	54°34.6'	174.94	данные отсутствуют	данные отсутствуют	данные отсутствуют
11	1.1.9	1.1.10	91°46.7'	202.32	данные отсутствуют	данные отсутствуют	данные отсутствуют
12	1.1.10	1.1.11	121°40.1'	18.0	данные отсутствуют	данные отсутствуют	данные отсутствуют
13	1.1.11	1.1.12	248°51.3'	59.66	данные отсутствуют	04:03:070301:336	адрес отсутствует
14	1.1.12	1.1.13	221°8.0'	80.31	данные отсутствуют	04:03:070301:336	адрес отсутствует
15	1.1.13	1.1.14	120°13.5'	18.63	данные отсутствуют	04:03:070301:336	адрес отсутствует
16	1.1.14	1.1.15	81°0.8'	25.74	данные отсутствуют	04:03:070301:336	адрес отсутствует
17	1.1.15	1.1.16	61°49.0'	33.24	данные отсутствуют	04:03:070301:336	адрес отсутствует
18	1.1.16	1.1.17	106°25.0'	30.96	данные отсутствуют	04:03:070301:336	адрес отсутствует
19	1.1.17	1.1.18	200°42.4'	29.75	данные отсутствуют	04:03:070301:336	адрес отсутствует
20	1.1.18	1.1.19	258°44.7'	61.07	данные отсутствуют	04:03:070301:336	адрес отсутствует
21	1.1.19	1.1.20	266°3.5'	158.88	данные отсутствуют	04:03:070301:336	адрес отсутствует
22	1.1.20	1.1.21	265°30.6'	36.91	данные отсутствуют	04:03:070301:336	адрес отсутствует
23	1.1.21	1.1.1	178°12.5'	131.46	данные отсутствуют	04:03:070301:336	адрес отсутствует

полное наименование должности	подпись	инициалы, фамилия

М.П.

## Выписка из Единого государственного реестра недвижимости об объекте недвижимости

## Описание местоположения земельного участка

Земельный участок			
вид объекта недвижимости			
Лист № 1 раздела 3.2	Всего листов раздела 3.2: 1	Всего разделов: 8	Всего листов выписки: 11
27.01.2022г. № КУВИ-001/2022-10738643			
Кадастровый номер:		04:03:070301:68	

Сведения о характерных точках границы земельного участка				
Система координат 04.2				
Номер точки	Координаты, м		Описание закрепления на местности	Средняя квадратичная погрешность определения координат характерных точек границ земельного участка, м
	X	Y		
1	2	3	4	5
1	652869.43	2207768.59	-	2.5
2	653000.83	2207764.48	-	2.5
3	653003.72	2207801.28	-	2.5
4	653014.64	2207959.78	-	2.5
5	653026.56	2208019.68	-	2.5
6	653054.39	2208030.2	-	2.5
7	653063.14	2208000.5	-	2.5
8	653047.44	2207971.2	-	2.5
9	653043.42	2207945.78	-	2.5
10	653052.8	2207929.68	-	2.5
11	653113.29	2207982.51	-	2.5
12	653134.81	2208038.15	-	2.5
13	653144.26	2208022.83	-	2.5
14	653150.54	2207820.61	-	2.5
15	653049.14	2207678.05	-	2.5
16	653007.04	2207626.9	-	2.5
17	652957.17	2207606.73	-	2.5
18	652793.34	2207586.64	-	2.5
19	652791.52	2207650.65	-	2.5
20	652796.49	2207677.82	-	2.5
21	652794.43	2207733.72	-	2.5
22	652869.43	2207768.59	-	2.5

полное наименование должности	подпись	инициалы, фамилия

М.П.

Выписка из Единого государственного реестра недвижимости об объекте недвижимости  
Сведения о частях земельного участка

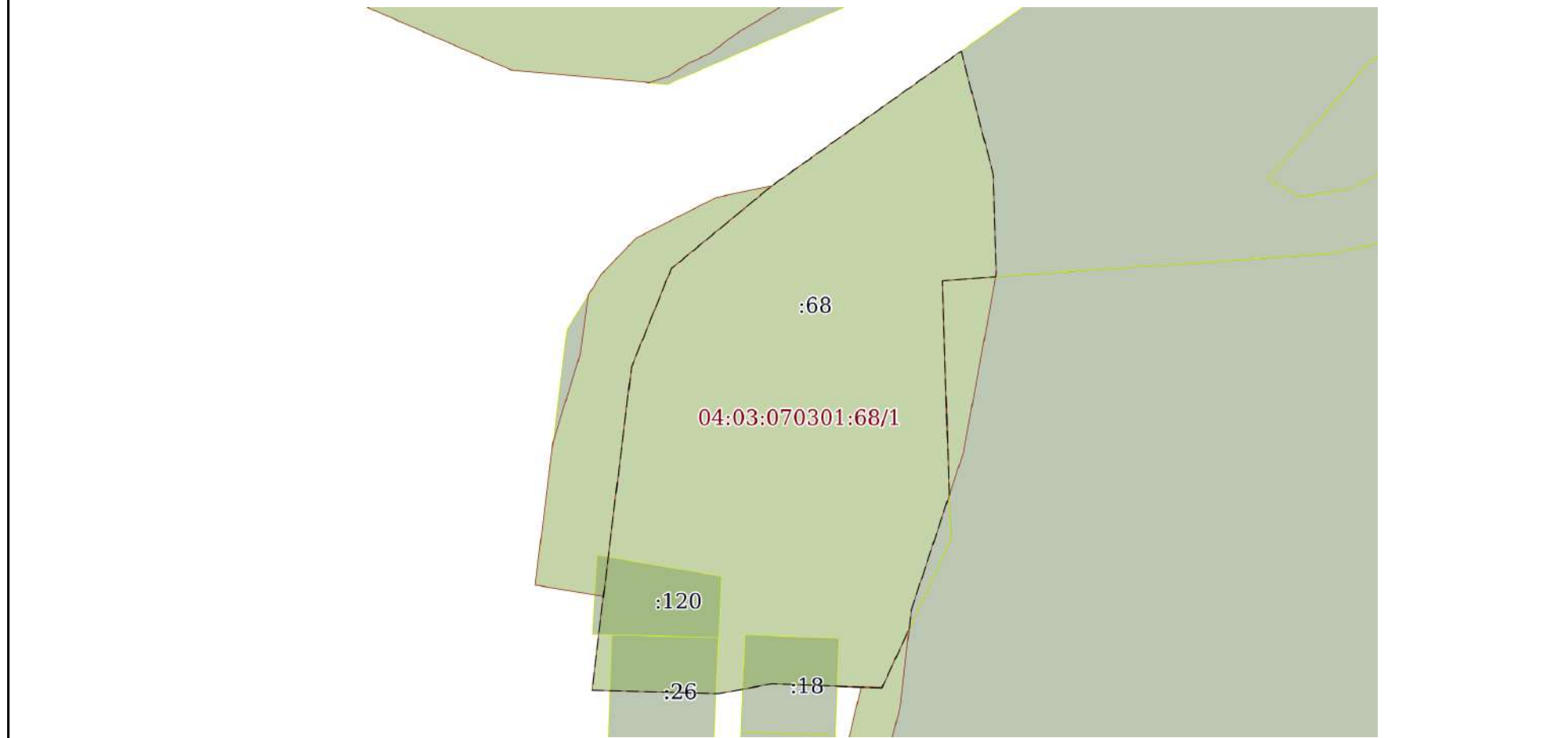
Земельный участок			
вид объекта недвижимости			

Лист № 1 раздела 4	Всего листов раздела 4: 1	Всего разделов: 8	Всего листов выписки: 11
--------------------	---------------------------	-------------------	--------------------------

27.01.2022г. № КУВИ-001/2022-10738643

Кадастровый номер: 04:03:070301:68

План (чертеж, схема) части земельного участка      Учетный номер части: 04:03:070301:68/1



Масштаб 1:3000      Условные обозначения:

полное наименование должности	подпись	инициалы, фамилия

М.П.

## Выписка из Единого государственного реестра недвижимости об объекте недвижимости

## Сведения о частях земельного участка

Земельный участок			
вид объекта недвижимости			

Лист № 1 раздела 4.1	Всего листов раздела 4.1: 1	Всего разделов: 8	Всего листов выписки: 11
----------------------	-----------------------------	-------------------	--------------------------

27.01.2022г. № КУВИ-001/2022-10738643

Кадастровый номер: 04:03:070301:68

Учетный номер части	Площадь, м2	Содержание ограничения в использовании или ограничения права на объект недвижимости или обременения объекта недвижимости
1	2	3
04:03:070301:68/1	43541	<p>вид ограничения (обременения): ограничения прав на земельный участок, предусмотренные статьями 56, 56.1 Земельного кодекса Российской Федерации; Срок действия: с 2021-04-19; реквизиты документа-основания: приказ "Об определении береговых линий, границ водоохранных зон и границ прибрежных защитных полос реки Бия от с. Кебезень до границы с Алтайским краем на территории Республики Алтай" от 31.10.2019 № 856 выдан: Министерство природных ресурсов, экологии и туризма Республики Алтай; сопроводительное письмо от 19.03.2021 № 2385 выдан: Министерство природных ресурсов, экологии и туризма Республики Алтай; Содержание ограничения (обременения): В соответствии со ст. 65 Водного кодекса Российской Федерации (ч.15 ст.65 федерального закона от 03.06.2006 N 74-ФЗ "Водный кодекс Российской Федерации" (ред. от 08.12.2020) в границах водоохранных зон запрещаются: 1) использование сточных вод в целях регулирования плодородия почв (в ред. Федерального закона от 21.10.2013 N 282-ФЗ); 2) размещение кладбищ, скотомогильников, объектов размещения отходов производства и потребления, химических, взрывчатых, токсичных, отравляющих и ядовитых веществ, пунктов захоронения радиоактивных отходов (в ред. Федеральных законов от 11.07.2011 N 190-ФЗ, от 29.12.2014 N 458-ФЗ); 3) осуществление авиационных мер по борьбе с вредными организмами (в ред. Федерального закона от 21.10.2013 N 282-ФЗ); 4) движение и стоянка транспортных средств (кроме специальных транспортных средств), за исключением их движения по дорогам и стоянки на дорогах и в специально оборудованных местах, имеющих твердое покрытие; 5) строительство и реконструкция автозаправочных станций, складов горюче-смазочных материалов (за исключением случаев, если автозаправочные станции, склады горюче-смазочных материалов размещены на территориях портов, инфраструктуры внутренних водных путей, в том числе баз (сооружений) для стоянки маломерных судов, объектов органов федеральной службы безопасности), станций технического обслуживания, используемых для технического осмотра и ремонта транспортных средств, осуществление мойки транспортных средств (п. 5 в ред. Федерального закона от 02.08.2019 N 294-ФЗ); 6) хранение пестицидов и агрохимикатов (за исключением хранения агрохимикатов в специализированных хранилищах на территориях морских портов за пределами границ прибрежных защитных полос), применение пестицидов и агрохимикатов (п. 6 в ред. Федерального закона от 08.12.2020 N 416-ФЗ); 7) сброс сточных, в том числе дренажных, вод (п. 7 введен Федеральным законом от 21.10.2013 N 282-ФЗ); 8) разведка и добыча общераспространенных полезных ископаемых (за исключением случаев, если разведка и добыча общераспространенных полезных ископаемых осуществляются пользователями недр, осуществляющими разведку и добычу иных видов полезных ископаемых, в границах предоставленных им в соответствии с законодательством Российской Федерации о недрах горных отводов и (или) геологических отводов на основании утвержденного технического проекта в соответствии со статьей 19.1 Закона Российской Федерации от 21 февраля 1992 года N 2395-1 "О недрах") (п. 8 введен Федеральным законом от 21.10.2013 N 282-ФЗ).; Реестровый номер границы: 04:03-6.332; Вид объекта реестра границ: Зона с особыми условиями использования территории; Вид зоны по документу: Прибрежная защитная полоса реки Бия от с. Кебезень до границы с Алтайским краем на территории Республики Алтай; Тип зоны: Прибрежная защитная полоса</p>

полное наименование должности	подпись	инициалы, фамилия
-------------------------------	---------	-------------------

М.П.

Выписка из Единого государственного реестра недвижимости об объекте недвижимости  
Сведения о частях земельного участка

Земельный участок			
вид объекта недвижимости			
Лист № 1 раздела 4.2	Всего листов раздела 4.2: 1	Всего разделов: 8	Всего листов выписки: 11
27.01.2022г. № КУВИ-001/2022-10738643			
Кадастровый номер:		04:03:070301:68	

Сведения о характерных точках границы части (частей) земельного участка				
Учетный номер части: 04:03:070301:68/1				
Система координат				
Номер точки	Координаты, м		Описание закрепления на местности	Средняя квадратичная погрешность определения координат характерных точек границ земельного участка, м
	X	Y		
1	2	3	4	5
1	652794.43	2207733.72	-	-
2	652796.49	2207677.82	-	-
3	652791.52	2207650.65	-	-
4	652793.34	2207586.64	-	-
5	652957.17	2207606.73	-	-
6	653007.04	2207626.9	-	-
7	653049.14	2207678.05	-	-
8	653117.33	2207773.93	-	-
9	653054.76	2207790.23	-	-
10	653004.61	2207791.82	-	-
11	653002.95	2207791.51	-	-
12	653000.83	2207764.48	-	-
13	652892.1	2207767.88	-	-
14	652834.06	2207748.64	-	-
15	652824.03	2207747.48	-	-
1	652794.43	2207733.72	-	-

полное наименование должности	подпись	инициалы, фамилия

М.П.

Филиал федерального государственного бюджетного учреждения «Федеральная кадастровая палата Федеральной службы государственной регистрации, кадастра и картографии» по Республике Алтай  
полное наименование органа регистрации прав

Выписка из Единого государственного реестра недвижимости об объекте недвижимости

Сведения о характеристиках объекта недвижимости

На основании запроса от 26.01.2022, поступившего на рассмотрение 26.01.2022, сообщаем, что согласно записям Единого государственного реестра недвижимости:

Раздел 1 Лист 1

Земельный участок			
вид объекта недвижимости			

Лист № 1 раздела 1	Всего листов раздела 1: 2	Всего разделов: 5	Всего листов выписки: 7
--------------------	---------------------------	-------------------	-------------------------

26.01.2022г. № КУВИ-001/2022-10735741	
Кадастровый номер:	04:03:070801:69
Номер кадастрового квартала:	04:03:070801
Дата присвоения кадастрового номера:	21.02.2007

Ранее присвоенный государственный учетный номер:	данные отсутствуют
Местоположение:	Республика Алтай, р-н. Турочакский, с. Усть-Пыжа, ул. Береговая, 22
Площадь:	2496 +/- 34
Кадастровая стоимость, руб.:	228309.12
Кадастровые номера расположенных в пределах земельного участка объектов недвижимости:	04:03:070801:266
Кадастровые номера объектов недвижимости, из которых образован объект недвижимости:	данные отсутствуют
Кадастровые номера образованных объектов недвижимости:	данные отсутствуют
Категория земель:	Земли населенных пунктов
Виды разрешенного использования:	Для строительства жилого дома и хоз. построек
Сведения о кадастровом инженеру:	данные отсутствуют
Сведения о лесах, водных объектах и об иных природных объектах, расположенных в пределах земельного участка:	данные отсутствуют
Сведения о том, что земельный участок полностью расположен в границах зоны с особыми условиями использования территории, территории объекта культурного наследия, публичного сервитута:	данные отсутствуют
Сведения о том, что земельный участок расположен в границах особой экономической зоны, территории опережающего социально-экономического развития, зоны территориального развития в Российской Федерации, игровой зоны:	данные отсутствуют

полное наименование должности	подпись	инициалы, фамилия
-------------------------------	---------	-------------------

М.П.



Земельный участок			
вид объекта недвижимости			
Лист № 2 раздела 1	Всего листов раздела 1: 2	Всего разделов: 5	Всего листов выписки: 7
26.01.2022г. № КУВИ-001/2022-10735741			
Кадастровый номер:		04:03:070801:69	
Сведения о том, что земельный участок расположен в границах особо охраняемой природной территории, охотничьих угодий, лесничеств:		данные отсутствуют	
Сведения о результатах проведения государственного земельного надзора:		данные отсутствуют	
Сведения о расположении земельного участка в границах территории, в отношении которой утвержден проект межевания территории:		данные отсутствуют	
Условный номер земельного участка:		данные отсутствуют	
Сведения о принятии акта и (или) заключении договора, предусматривающих предоставление в соответствии с земельным законодательством исполнительным органом государственным органом власти или органом местного самоуправления, находящегося в государственной или муниципальной собственности земельного участка для строительства наемного дома социального использования или наемного дома коммерческого использования:		данные отсутствуют	
Сведения о том, что земельный участок или земельные участки образованы на основании решения об изъятии земельного участка и (или) расположенного на нем объекта недвижимости для государственных или муниципальных нужд:		данные отсутствуют	
Сведения о том, что земельный участок образован из земель или земельного участка, государственная собственность на которые не разграничена:		данные отсутствуют	
Сведения о наличии земельного спора о местоположении границ земельных участков:		данные отсутствуют	
Статус записи об объекте недвижимости:		Сведения об объекте недвижимости имеют статус "актуальные, ранее учтенные"	
Особые отметки:		Сведения, необходимые для заполнения раздела: 4 - Сведения о частях земельного участка, отсутствуют.	
Получатель выписки:		Прокопьев Андрей Павлович, действующий(ая) на основании документа "" АДМИНИСТРАЦИЯ МУНИЦИПАЛЬНОГО ОБРАЗОВАНИЯ "ТУРОЧАКСКИЙ РАЙОН"	

полное наименование должности	подпись	инициалы, фамилия

М.П.

## Выписка из Единого государственного реестра недвижимости об объекте недвижимости

## Сведения о зарегистрированных правах

Земельный участок			
вид объекта недвижимости			
Лист № 1 раздела 2	Всего листов раздела 2: 2	Всего разделов: 5	Всего листов выписки: 7
26.01.2022г. № КУВИ-001/2022-10735741			
Кадастровый номер:		04:03:070801:69	
1	Правообладатель (правообладатели):	1.1	
2	Вид, номер, дата и время государственной регистрации права:	2.1	Собственность 04-02/001-02/004/027/2016-593/2 19.12.2016 16:45:51
3	Сведения об осуществлении государственной регистрации сделки, права без необходимого в силу закона согласия третьего лица, органа:	3.1	данные отсутствуют
4	Ограничение прав и обременение объекта недвижимости:	не зарегистрировано	
5	Договоры участия в долевом строительстве:	не зарегистрировано	
6	Заявленные в судебном порядке права требования:	данные отсутствуют	
7	Сведения о возражении в отношении зарегистрированного права:	данные отсутствуют	
8	Сведения о наличии решения об изъятии объекта недвижимости для государственных и муниципальных нужд:	данные отсутствуют	
9	Сведения о невозможности государственной регистрации без личного участия правообладателя или его законного представителя:	данные отсутствуют	
10	Правопритязания и сведения о наличии поступивших, но не рассмотренных заявлений о проведении государственной регистрации права (перехода, прекращения права), ограничения права или обременения объекта недвижимости, сделки в отношении объекта недвижимости:	отсутствуют	

полное наименование должности	подпись	инициалы, фамилия
-------------------------------	---------	-------------------

М.П.

Земельный участок			
вид объекта недвижимости			
Лист № 2 раздела 2	Всего листов раздела 2: 2	Всего разделов: 5	Всего листов выписки: 7
26.01.2022г. № КУВИ-001/2022-10735741			
Кадастровый номер:		04:03:070801:69	
11	Сведения о невозможности государственной регистрации перехода, прекращения, ограничения права на земельный участок из земель сельскохозяйственного назначения:	данные отсутствуют	

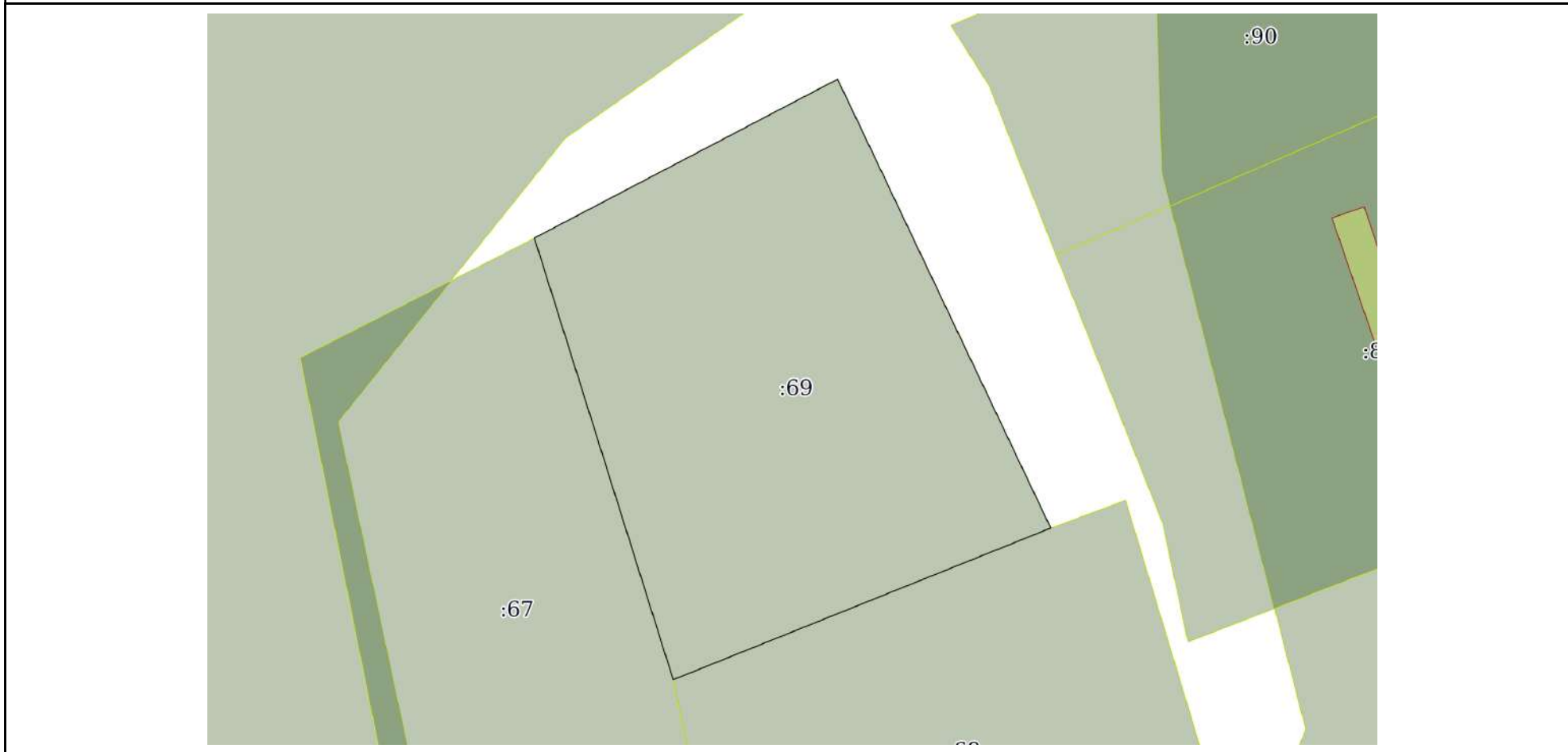
полное наименование должности	подпись	инициалы, фамилия
-------------------------------	---------	-------------------

М.П.

Выписка из Единого государственного реестра недвижимости об объекте недвижимости  
 Описание местоположения земельного участка

Земельный участок			
вид объекта недвижимости			
Лист № 1 раздела 3	Всего листов раздела 3: 1	Всего разделов: 5	Всего листов выписки: 7
26.01.2022г. № КУВИ-001/2022-10735741			
Кадастровый номер:		04:03:070801:69	

План (чертеж, схема) земельного участка



Масштаб 1:700      Условные обозначения:

полное наименование должности	подпись	инициалы, фамилия

М.П.

## Выписка из Единого государственного реестра недвижимости об объекте недвижимости

## Описание местоположения земельного участка

Земельный участок			
вид объекта недвижимости			
Лист № 1 раздела 3.1	Всего листов раздела 3.1: 1	Всего разделов: 5	Всего листов выписки: 7
26.01.2022г. № КУВИ-001/2022-10735741			
Кадастровый номер:		04:03:070801:69	

Описание местоположения границ земельного участка							
№ п/п	Номер точки		Дирекционный угол	Горизонтальное проложение, м	Описание закрепления на местности	Кадастровые номера смежных участков	Сведения об адресах правообладателей смежных земельных участков
	начальная	конечная					
1	2	3	4	5	6	7	8
1	1.1.1	1.1.2	62°21.5`	40.44	данные отсутствуют	данные отсутствуют	данные отсутствуют
2	1.1.2	1.1.3	154°35.8`	58.7	данные отсутствуют	данные отсутствуют	данные отсутствуют
3	1.1.3	1.1.4	248°7.3`	48.06	данные отсутствуют	04:03:070801:68	Россия, Алтайский кр., г. Барнаул, ул. Шевченко, д.52а, кв. 61
4	1.1.4	1.1.1	342°32.9`	54.69	данные отсутствуют	04:03:070801:67	Россия, Алтайский кр., г. Барнаул, ул. Шевченко, д.52а, кв. 61

полное наименование должности	подпись	инициалы, фамилия

М.П.

## Выписка из Единого государственного реестра недвижимости об объекте недвижимости

## Описание местоположения земельного участка

Земельный участок			
вид объекта недвижимости			
Лист № 1 раздела 3.2	Всего листов раздела 3.2: 1	Всего разделов: 5	Всего листов выписки: 7
26.01.2022г. № КУВИ-001/2022-10735741			
Кадастровый номер:		04:03:070801:69	

Сведения о характерных точках границы земельного участка				
Система координат 04.2				
Номер точки	Координаты, м		Описание закрепления на местности	Средняя квадратичная погрешность определения координат характерных точек границ земельного участка, м
	X	Y		
1	2	3	4	5
1	636354.24	2204862.94	-	0.3
2	636302.07	2204879.34	-	0.3
3	636319.98	2204923.94	-	0.3
4	636373	2204898.76	-	0.3
5	636354.24	2204862.94	-	0.3

полное наименование должности	подпись	инициалы, фамилия

М.П.

Филиал федерального государственного бюджетного учреждения «Федеральная кадастровая палата Федеральной службы государственной регистрации, кадастра и картографии» по Республике Алтай  
полное наименование органа регистрации прав

Выписка из Единого государственного реестра недвижимости об объекте недвижимости

Сведения о характеристиках объекта недвижимости

На основании запроса от 26.01.2022, поступившего на рассмотрение 26.01.2022, сообщаем, что согласно записям Единого государственного реестра недвижимости:

Раздел 1 Лист 1

Земельный участок			
вид объекта недвижимости			

Лист № 1 раздела 1	Всего листов раздела 1: 2	Всего разделов: 5	Всего листов выписки: 7
--------------------	---------------------------	-------------------	-------------------------

26.01.2022г. № КУВИ-001/2022-10735720	
Кадастровый номер:	04:03:070801:67
Номер кадастрового квартала:	04:03:070801
Дата присвоения кадастрового номера:	21.02.2007

Ранее присвоенный государственный учетный номер:	данные отсутствуют
Местоположение:	Республика Алтай, р-н. Турочакский, с. Усть-Пыжа, ул. Береговая, 20
Площадь:	2496 +/- 34
Кадастровая стоимость, руб.:	228309.12
Кадастровые номера расположенных в пределах земельного участка объектов недвижимости:	04:03:070801:270
Кадастровые номера объектов недвижимости, из которых образован объект недвижимости:	данные отсутствуют
Кадастровые номера образованных объектов недвижимости:	данные отсутствуют
Категория земель:	Земли населенных пунктов
Виды разрешенного использования:	Для строительства жилого дома и хоз. построек
Сведения о кадастровом инженере:	данные отсутствуют
Сведения о лесах, водных объектах и об иных природных объектах, расположенных в пределах земельного участка:	данные отсутствуют
Сведения о том, что земельный участок полностью расположен в границах зоны с особыми условиями использования территории, территории объекта культурного наследия, публичного сервитута:	данные отсутствуют
Сведения о том, что земельный участок расположен в границах особой экономической зоны, территории опережающего социально-экономического развития, зоны территориального развития в Российской Федерации, игровой зоны:	данные отсутствуют

полное наименование должности	подпись	инициалы, фамилия
-------------------------------	---------	-------------------

М.П.

Земельный участок			
вид объекта недвижимости			
Лист № 2 раздела 1	Всего листов раздела 1: 2	Всего разделов: 5	Всего листов выписки: 7
26.01.2022г. № КУВИ-001/2022-10735720			
Кадастровый номер:		04:03:070801:67	
Сведения о том, что земельный участок расположен в границах особо охраняемой природной территории, охотничьих угодий, лесничеств:		данные отсутствуют	
Сведения о результатах проведения государственного земельного надзора:		данные отсутствуют	
Сведения о расположении земельного участка в границах территории, в отношении которой утвержден проект межевания территории:		данные отсутствуют	
Условный номер земельного участка:		данные отсутствуют	
Сведения о принятии акта и (или) заключении договора, предусматривающих предоставление в соответствии с земельным законодательством исполнительным органом государственным органом власти или органом местного самоуправления, находящегося в государственной или муниципальной собственности земельного участка для строительства наемного дома социального использования или наемного дома коммерческого использования:		данные отсутствуют	
Сведения о том, что земельный участок или земельные участки образованы на основании решения об изъятии земельного участка и (или) расположенного на нем объекта недвижимости для государственных или муниципальных нужд:		данные отсутствуют	
Сведения о том, что земельный участок образован из земель или земельного участка, государственная собственность на которые не разграничена:		данные отсутствуют	
Сведения о наличии земельного спора о местоположении границ земельных участков:		данные отсутствуют	
Статус записи об объекте недвижимости:		Сведения об объекте недвижимости имеют статус "актуальные, ранее учтенные"	
Особые отметки:		Граница земельного участка пересекает границы земельных участков (земельного участка) с кадастровыми номерами (кадастровым номером) 04:03:070205:8. Сведения, необходимые для заполнения раздела: 4 - Сведения о частях земельного участка, отсутствуют.	
Получатель выписки:		Прокопьев Андрей Павлович, действующий(ая) на основании документа "" АДМИНИСТРАЦИЯ МУНИЦИПАЛЬНОГО ОБРАЗОВАНИЯ "ТУРОЧАКСКИЙ РАЙОН"	

полное наименование должности	подпись	инициалы, фамилия

М.П.



## Выписка из Единого государственного реестра недвижимости об объекте недвижимости

## Сведения о зарегистрированных правах

Земельный участок			
вид объекта недвижимости			
Лист № 1 раздела 2	Всего листов раздела 2: 2	Всего разделов: 5	Всего листов выписки: 7
26.01.2022г. № КУВИ-001/2022-10735720			
Кадастровый номер:		04:03:070801:67	
1	Правообладатель (правообладатели):	1.1	
2	Вид, номер, дата и время государственной регистрации права:	2.1	Собственность 04-02/001-02/004/027/2016-591/2 19.12.2016 16:38:12
3	Сведения об осуществлении государственной регистрации сделки, права без необходимого в силу закона согласия третьего лица, органа:	3.1	данные отсутствуют
4	Ограничение прав и обременение объекта недвижимости:	не зарегистрировано	
5	Договоры участия в долевом строительстве:	не зарегистрировано	
6	Заявленные в судебном порядке права требования:	данные отсутствуют	
7	Сведения о возражении в отношении зарегистрированного права:	данные отсутствуют	
8	Сведения о наличии решения об изъятии объекта недвижимости для государственных и муниципальных нужд:	данные отсутствуют	
9	Сведения о невозможности государственной регистрации без личного участия правообладателя или его законного представителя:	данные отсутствуют	
10	Правопритязания и сведения о наличии поступивших, но не рассмотренных заявлений о проведении государственной регистрации права (перехода, прекращения права), ограничения права или обременения объекта недвижимости, сделки в отношении объекта недвижимости:	отсутствуют	

полное наименование должности	подпись	инициалы, фамилия
-------------------------------	---------	-------------------

М.П.

Земельный участок			
вид объекта недвижимости			
Лист № 2 раздела 2	Всего листов раздела 2: 2	Всего разделов: 5	Всего листов выписки: 7
26.01.2022г. № КУВИ-001/2022-10735720			
Кадастровый номер:		04:03:070801:67	
11	Сведения о невозможности государственной регистрации перехода, прекращения, ограничения права на земельный участок из земель сельскохозяйственного назначения:	данные отсутствуют	

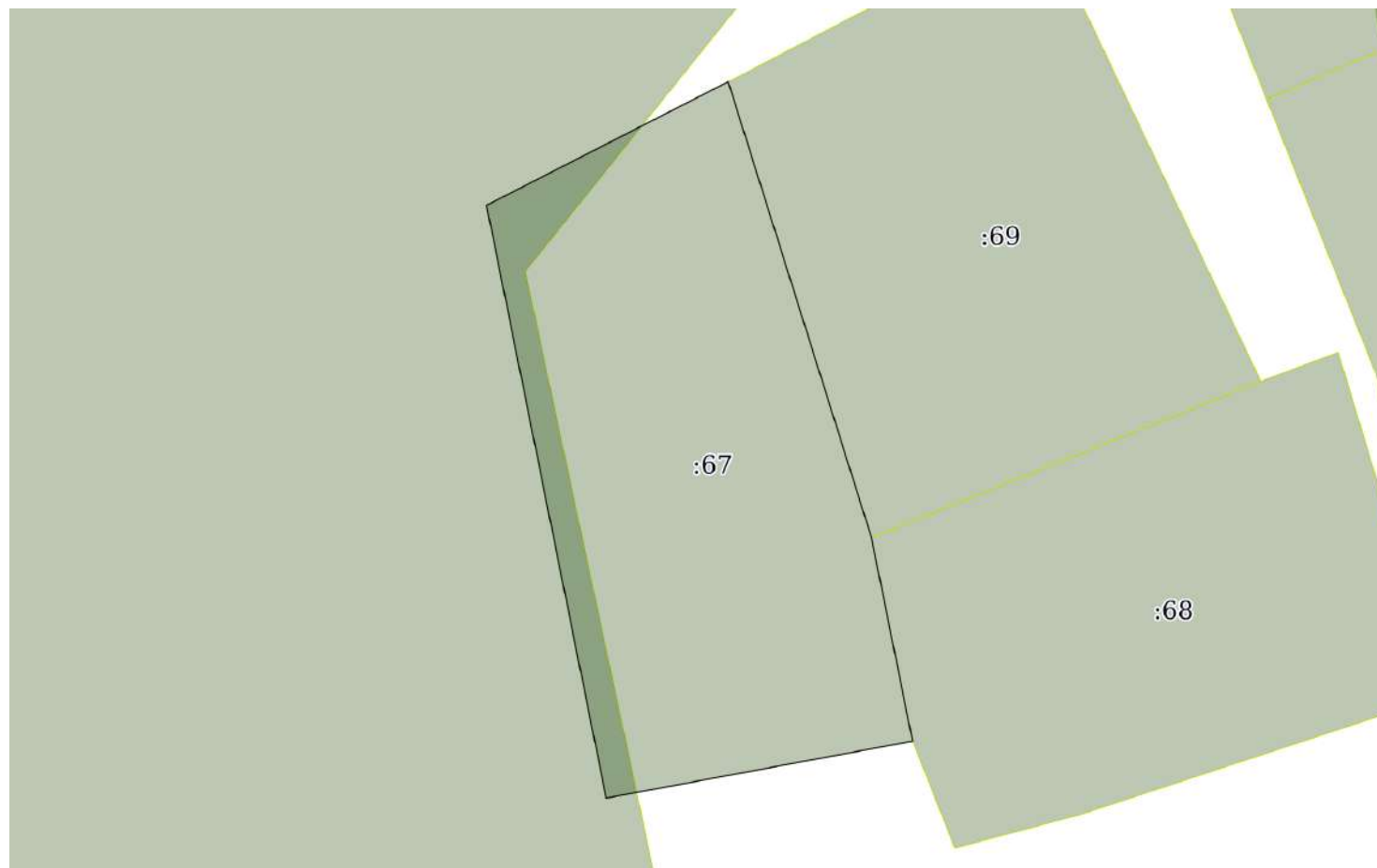
полное наименование должности	подпись	инициалы, фамилия
-------------------------------	---------	-------------------

М.П.

Выписка из Единого государственного реестра недвижимости об объекте недвижимости  
 Описание местоположения земельного участка

Земельный участок			
вид объекта недвижимости			
Лист № 1 раздела 3	Всего листов раздела 3: 1	Всего разделов: 5	Всего листов выписки: 7
26.01.2022г. № КУВИ-001/2022-10735720			
Кадастровый номер:		04:03:070801:67	

План (чертеж, схема) земельного участка



Масштаб 1:800

Условные обозначения:

полное наименование должности	подпись	инициалы, фамилия

М.П.

## Выписка из Единого государственного реестра недвижимости об объекте недвижимости

## Описание местоположения земельного участка

Земельный участок			
вид объекта недвижимости			
Лист № 1 раздела 3.1	Всего листов раздела 3.1: 1	Всего разделов: 5	Всего листов выписки: 7
26.01.2022г. № КУВИ-001/2022-10735720			
Кадастровый номер:		04:03:070801:67	

Описание местоположения границ земельного участка							
№ п/п	Номер точки		Дирекционный угол	Горизонтальное проложение, м	Описание закрепления на местности	Кадастровые номера смежных участков	Сведения об адресах правообладателей смежных земельных участков
	начальная	конечная					
1	2	3	4	5	6	7	8
1	1.1.1	1.1.2	162°32.9'	54.69	данные отсутствуют	04:03:070801:69	Россия, Алтайский кр., г. Барнаул, ул. Шевченко, д.52а, кв. 61
2	1.1.2	1.1.3	168°34.9'	23.79	данные отсутствуют	04:03:070801:68	Россия, Алтайский кр., г. Барнаул, ул. Шевченко, д.52а, кв. 61
3	1.1.3	1.1.4	259°28.1'	35.67	данные отсутствуют	данные отсутствуют	данные отсутствуют
4	1.1.4	1.1.5	348°35.2'	69.23	данные отсутствуют	04:03:070205:8	данные отсутствуют
5	1.1.5	1.1.1	62°54.4'	31.07	данные отсутствуют	данные отсутствуют	данные отсутствуют

полное наименование должности	подпись	инициалы, фамилия

М.П.

## Выписка из Единого государственного реестра недвижимости об объекте недвижимости

## Описание местоположения земельного участка

Земельный участок			
вид объекта недвижимости			
Лист № 1 раздела 3.2	Всего листов раздела 3.2: 1	Всего разделов: 5	Всего листов выписки: 7
26.01.2022г. № КУВИ-001/2022-10735720			
Кадастровый номер:		04:03:070801:67	

Сведения о характерных точках границы земельного участка				
Система координат 04.2				
Номер точки	Координаты, м		Описание закрепления на местности	Средняя квадратичная погрешность определения координат характерных точек границ земельного участка, м
	X	Y		
1	2	3	4	5
1	636354.24	2204862.94	-	0.3
2	636302.07	2204879.34	-	0.3
3	636278.75	2204884.05	-	0.3
4	636272.23	2204848.98	-	0.3
5	636340.09	2204835.28	-	0.3
6	636354.24	2204862.94	-	0.3

полное наименование должности	подпись	инициалы, фамилия
-------------------------------	---------	-------------------

М.П.

Филиал федерального государственного бюджетного учреждения «Федеральная кадастровая палата Федеральной службы государственной регистрации, кадастра и картографии» по Республике Алтай  
полное наименование органа регистрации прав

Выписка из Единого государственного реестра недвижимости об объекте недвижимости

Сведения о характеристиках объекта недвижимости

На основании запроса от 26.01.2022, поступившего на рассмотрение 26.01.2022, сообщаем, что согласно записям Единого государственного реестра недвижимости:

Раздел 1 Лист 1

Земельный участок			
вид объекта недвижимости			

Лист № 1 раздела 1	Всего листов раздела 1: 2	Всего разделов: 5	Всего листов выписки: 7
--------------------	---------------------------	-------------------	-------------------------

26.01.2022г. № КУВИ-001/2022-10735736	
Кадастровый номер:	04:03:070801:68
Номер кадастрового квартала:	04:03:070801
Дата присвоения кадастрового номера:	21.02.2007

Ранее присвоенный государственный учетный номер:	данные отсутствуют
Местоположение:	Республика Алтай, р-н. Турочакский, с. Усть-Пыжа, ул. Береговая, 18
Площадь:	2304 +/- 34
Кадастровая стоимость, руб.:	210746.88
Кадастровые номера расположенных в пределах земельного участка объектов недвижимости:	04:03:070801:263
Кадастровые номера объектов недвижимости, из которых образован объект недвижимости:	данные отсутствуют
Кадастровые номера образованных объектов недвижимости:	данные отсутствуют
Категория земель:	Земли населенных пунктов
Виды разрешенного использования:	Для строительства жилого дома и хоз. построек
Сведения о кадастровом инженеру:	данные отсутствуют
Сведения о лесах, водных объектах и об иных природных объектах, расположенных в пределах земельного участка:	данные отсутствуют
Сведения о том, что земельный участок полностью расположен в границах зоны с особыми условиями использования территории, территории объекта культурного наследия, публичного сервитута:	данные отсутствуют
Сведения о том, что земельный участок расположен в границах особой экономической зоны, территории опережающего социально-экономического развития, зоны территориального развития в Российской Федерации, игровой зоны:	данные отсутствуют

полное наименование должности	подпись	инициалы, фамилия
-------------------------------	---------	-------------------

М.П.

Земельный участок			
вид объекта недвижимости			
Лист № 2 раздела 1	Всего листов раздела 1: 2	Всего разделов: 5	Всего листов выписки: 7
26.01.2022г. № КУВИ-001/2022-10735736			
Кадастровый номер:		04:03:070801:68	
Сведения о том, что земельный участок расположен в границах особо охраняемой природной территории, охотничьих угодий, лесничеств:		данные отсутствуют	
Сведения о результатах проведения государственного земельного надзора:		данные отсутствуют	
Сведения о расположении земельного участка в границах территории, в отношении которой утвержден проект межевания территории:		данные отсутствуют	
Условный номер земельного участка:		данные отсутствуют	
Сведения о принятии акта и (или) заключении договора, предусматривающих предоставление в соответствии с земельным законодательством исполнительным органом государственным органом власти или органом местного самоуправления, находящегося в государственной или муниципальной собственности земельного участка для строительства наемного дома социального использования или наемного дома коммерческого использования:		данные отсутствуют	
Сведения о том, что земельный участок или земельные участки образованы на основании решения об изъятии земельного участка и (или) расположенного на нем объекта недвижимости для государственных или муниципальных нужд:		данные отсутствуют	
Сведения о том, что земельный участок образован из земель или земельного участка, государственная собственность на которые не разграничена:		данные отсутствуют	
Сведения о наличии земельного спора о местоположении границ земельных участков:		данные отсутствуют	
Статус записи об объекте недвижимости:		Сведения об объекте недвижимости имеют статус "актуальные, ранее учтенные"	
Особые отметки:		Сведения, необходимые для заполнения раздела: 4 - Сведения о частях земельного участка, отсутствуют.	
Получатель выписки:		Прокопьев Андрей Павлович, действующий(ая) на основании документа "" АДМИНИСТРАЦИЯ МУНИЦИПАЛЬНОГО ОБРАЗОВАНИЯ "ТУРОЧАКСКИЙ РАЙОН"	

полное наименование должности	подпись	инициалы, фамилия

М.П.

## Выписка из Единого государственного реестра недвижимости об объекте недвижимости

## Сведения о зарегистрированных правах

Земельный участок			
вид объекта недвижимости			
Лист № 1 раздела 2	Всего листов раздела 2: 2	Всего разделов: 5	Всего листов выписки: 7
26.01.2022г. № КУВИ-001/2022-10735736			
Кадастровый номер:		04:03:070801:68	

1	Правообладатель (правообладатели):	1.1	
2	Вид, номер, дата и время государственной регистрации права:	2.1	Собственность 04-02/001-02/004/027/2016-587/2 19.12.2016 15:55:42
3	Сведения об осуществлении государственной регистрации сделки, права без необходимого в силу закона согласия третьего лица, органа:	3.1	данные отсутствуют
4	Ограничение прав и обременение объекта недвижимости:	не зарегистрировано	
5	Договоры участия в долевом строительстве:	не зарегистрировано	
6	Заявленные в судебном порядке права требования:	данные отсутствуют	
7	Сведения о возражении в отношении зарегистрированного права:	данные отсутствуют	
8	Сведения о наличии решения об изъятии объекта недвижимости для государственных и муниципальных нужд:	данные отсутствуют	
9	Сведения о невозможности государственной регистрации без личного участия правообладателя или его законного представителя:	данные отсутствуют	
10	Правопритязания и сведения о наличии поступивших, но не рассмотренных заявлений о проведении государственной регистрации права (перехода, прекращения права), ограничения права или обременения объекта недвижимости, сделки в отношении объекта недвижимости:	отсутствуют	

полное наименование должности	подпись	инициалы, фамилия
-------------------------------	---------	-------------------

М.П.



Земельный участок			
вид объекта недвижимости			
Лист № 2 раздела 2	Всего листов раздела 2: 2	Всего разделов: 5	Всего листов выписки: 7
26.01.2022г. № КУВИ-001/2022-10735736			
Кадастровый номер:		04:03:070801:68	
11	Сведения о невозможности государственной регистрации перехода, прекращения, ограничения права на земельный участок из земель сельскохозяйственного назначения:	данные отсутствуют	

полное наименование должности	подпись	инициалы, фамилия
-------------------------------	---------	-------------------

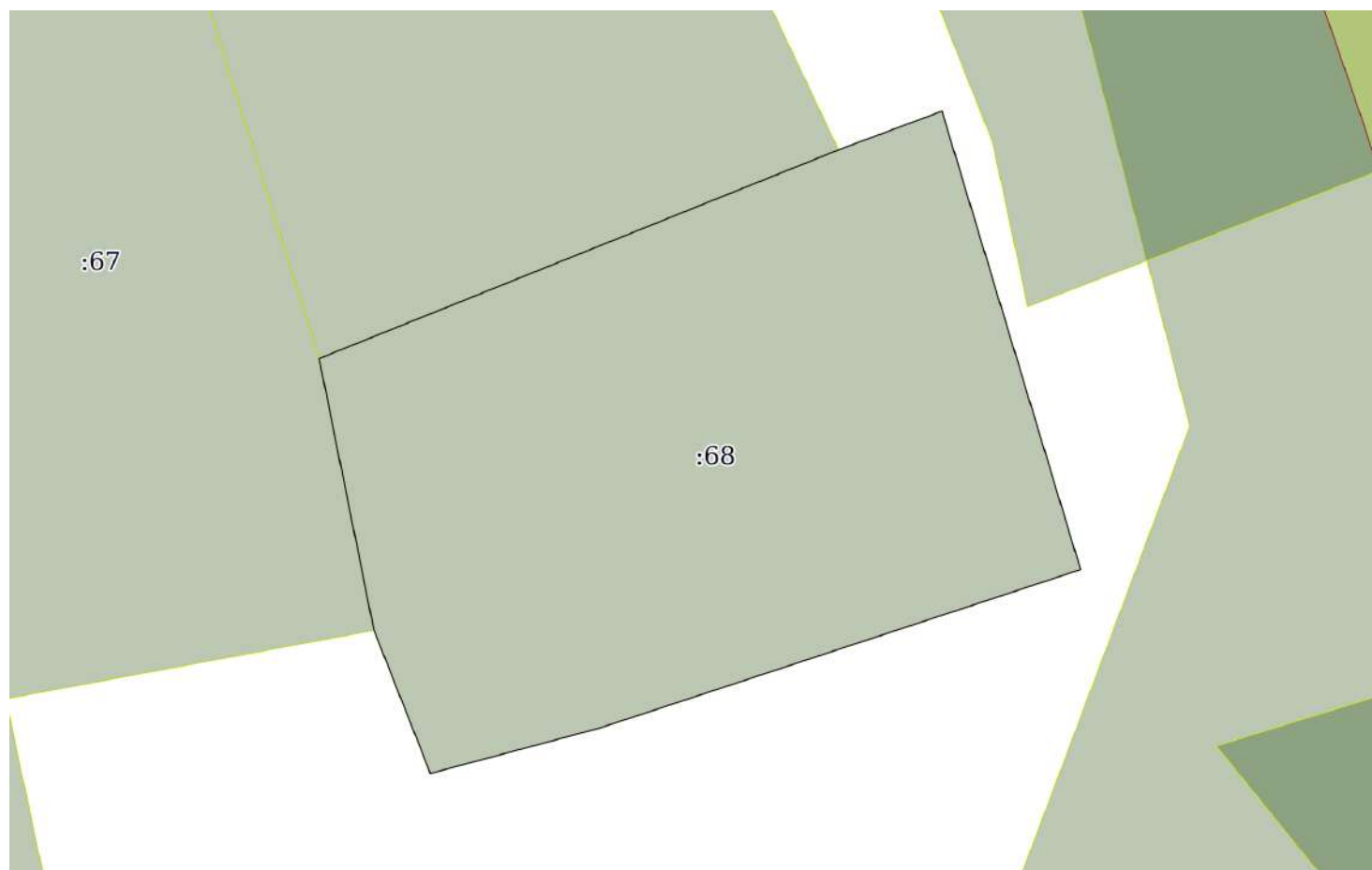
М.П.

## Выписка из Единого государственного реестра недвижимости об объекте недвижимости

## Описание местоположения земельного участка

Земельный участок			
вид объекта недвижимости			
Лист № 1 раздела 3	Всего листов раздела 3: 1	Всего разделов: 5	Всего листов выписки: 7
26.01.2022г. № КУВИ-001/2022-10735736			
Кадастровый номер:		04:03:070801:68	

План (чертеж, схема) земельного участка



Масштаб 1:600

Условные обозначения:

полное наименование должности	подпись	инициалы, фамилия
-------------------------------	---------	-------------------

М.П.

## Выписка из Единого государственного реестра недвижимости об объекте недвижимости

## Описание местоположения земельного участка

Земельный участок			
вид объекта недвижимости			
Лист № 1 раздела 3.1	Всего листов раздела 3.1: 1	Всего разделов: 5	Всего листов выписки: 7
26.01.2022г. № КУВИ-001/2022-10735736			
Кадастровый номер:		04:03:070801:68	

Описание местоположения границ земельного участка							
№ п/п	Номер точки		Дирекционный угол	Горизонтальное проложение, м	Описание закрепления на местности	Кадастровые номера смежных участков	Сведения об адресах правообладателей смежных земельных участков
	начальная	конечная					
1	2	3	4	5	6	7	8
1	1.1.1	1.1.2	348°34.9`	23.79	данные отсутствуют	04:03:070801:67	Россия, Алтайский кр., г. Барнаул, ул. Шевченко, д.52а, кв. 61
2	1.1.2	1.1.3	68°7.3`	48.06	данные отсутствуют	04:03:070801:69	Россия, Алтайский кр., г. Барнаул, ул. Шевченко, д.52а, кв. 61
3	1.1.3	1.1.4	69°33.0`	9.45	данные отсутствуют	данные отсутствуют	данные отсутствуют
4	1.1.4	1.1.5	163°9.5`	41.07	данные отсутствуют	данные отсутствуют	данные отсутствуют
5	1.1.5	1.1.6	251°46.4`	43.42	данные отсутствуют	данные отсутствуют	данные отсутствуют
6	1.1.6	1.1.7	255°0.3`	15.07	данные отсутствуют	данные отсутствуют	данные отсутствуют
7	1.1.7	1.1.1	338°27.4`	13.18	данные отсутствуют	данные отсутствуют	данные отсутствуют

полное наименование должности	подпись	инициалы, фамилия
-------------------------------	---------	-------------------

М.П.

## Выписка из Единого государственного реестра недвижимости об объекте недвижимости

## Описание местоположения земельного участка

Земельный участок			
вид объекта недвижимости			
Лист № 1 раздела 3.2	Всего листов раздела 3.2: 1	Всего разделов: 5	Всего листов выписки: 7
26.01.2022г. № КУВИ-001/2022-10735736			
Кадастровый номер:		04:03:070801:68	

Сведения о характерных точках границы земельного участка				
Система координат 04.2				
Номер точки	Координаты, м		Описание закрепления на местности	Средняя квадратичная погрешность определения координат характерных точек границ земельного участка, м
	X	Y		
1	2	3	4	5
1	636278.75	2204884.05	-	0.3
2	636302.07	2204879.34	-	0.3
3	636319.98	2204923.94	-	0.3
4	636323.28	2204932.79	-	0.3
5	636283.97	2204944.69	-	0.3
6	636270.39	2204903.45	-	0.3
7	636266.49	2204888.89	-	0.3
8	636278.75	2204884.05	-	0.3

полное наименование должности	подпись	инициалы, фамилия
-------------------------------	---------	-------------------

М.П.

Выписка из Единого государственного реестра недвижимости об объекте недвижимости

Сведения о характеристиках объекта недвижимости

На основании запроса от 26.01.2022, поступившего на рассмотрение 26.01.2022, сообщаем, что согласно записям Единого государственного реестра недвижимости:

Раздел 1 Лист 1

Земельный участок			
вид объекта недвижимости			

Лист № 1 раздела 1	Всего листов раздела 1: 3	Всего разделов: 8	Всего листов выписки: 11
--------------------	---------------------------	-------------------	--------------------------

27.01.2022г. № КУВИ-001/2022-10735681	
Кадастровый номер:	04:03:070801:195
Номер кадастрового квартала:	04:03:070801
Дата присвоения кадастрового номера:	13.10.2009

Ранее присвоенный государственный учетный номер:	данные отсутствуют
Местоположение:	Республика Алтай, р-н. Турочакский, с. Усть-Пыжа, ул. Береговая, д. 14а
Площадь:	805 +/- 20
Кадастровая стоимость, руб.:	73633.35
Кадастровые номера расположенных в пределах земельного участка объектов недвижимости:	04:03:070801:365
Кадастровые номера объектов недвижимости, из которых образован объект недвижимости:	данные отсутствуют
Кадастровые номера образованных объектов недвижимости:	данные отсутствуют
Категория земель:	Земли населенных пунктов
Виды разрешенного использования:	Для ведения личного подсобного хозяйства
Сведения о кадастровом инженерере:	данные отсутствуют
Сведения о лесах, водных объектах и об иных природных объектах, расположенных в пределах земельного участка:	данные отсутствуют
Сведения о том, что земельный участок полностью расположен в границах зоны с особыми условиями использования территории, территории объекта культурного наследия, публичного сервитута:	данные отсутствуют
Сведения о том, что земельный участок расположен в границах особой экономической зоны, территории опережающего социально-экономического развития, зоны территориального развития в Российской Федерации, игровой зоны:	данные отсутствуют

полное наименование должности	подпись	инициалы, фамилия
-------------------------------	---------	-------------------

М.П.

Земельный участок		
вид объекта недвижимости		
Лист № 2 раздела 1	Всего листов раздела 1: 3	Всего разделов: 8
Всего листов выписки: 11		
27.01.2022г. № КУВИ-001/2022-10735681		
Кадастровый номер:	04:03:070801:195	
Сведения о том, что земельный участок расположен в границах особо охраняемой природной территории, охотничьих угодий, лесничеств:	данные отсутствуют	
Сведения о результатах проведения государственного земельного надзора:	данные отсутствуют	
Сведения о расположении земельного участка в границах территории, в отношении которой утвержден проект межевания территории:	данные отсутствуют	
Условный номер земельного участка:	данные отсутствуют	
Сведения о принятии акта и (или) заключении договора, предусматривающих предоставление в соответствии с земельным законодательством исполнительным органом государственным органом власти или органом местного самоуправления, находящегося в государственной или муниципальной собственности земельного участка для строительства наемного дома социального использования или наемного дома коммерческого использования:	данные отсутствуют	
Сведения о том, что земельный участок или земельные участки образованы на основании решения об изъятии земельного участка и (или) расположенного на нем объекта недвижимости для государственных или муниципальных нужд:	данные отсутствуют	
Сведения о том, что земельный участок образован из земель или земельного участка, государственная собственность на которые не разграничена:	данные отсутствуют	
Сведения о наличии земельного спора о местоположении границ земельных участков:	данные отсутствуют	
Статус записи об объекте недвижимости:	Сведения об объекте недвижимости имеют статус "актуальные"	
Особые отметки:	Сведения об ограничениях права на объект недвижимости, обременениях данного объекта, не зарегистрированных в реестре прав, ограничений прав и обременений недвижимого имущества: вид ограничения (обременения): ограничения прав на земельный участок, предусмотренные статьями 56, 56.1 Земельного кодекса Российской Федерации; срок действия: с 03.02.2016; реквизиты документа-основания: кадастровая выписка о земельном участке от 28.11.2013 № 0400/501/13-93382 выдан: Филиал федерального государственного бюджетного учреждения "Федеральная кадастровая палата Федеральной службы государственной регистрации, кадастра и картографии" по Республике Алтай. Граница земельного участка пересекает границы земельных участков (земельного участка) с кадастровыми номерами (кадастровым номером) 04:03:070205:8.	
полное наименование должности	подпись	инициалы, фамилия

М.П.

Земельный участок			
вид объекта недвижимости			
Лист № 3 раздела 1	Всего листов раздела 1: 3	Всего разделов: 8	Всего листов выписки: 11
27.01.2022г. № КУВИ-001/2022-10735681			
Кадастровый номер:		04:03:070801:195	
Получатель выписки:		Прокопьев Андрей Павлович, действующий(ая) на основании документа "" АДМИНИСТРАЦИЯ МУНИЦИПАЛЬНОГО ОБРАЗОВАНИЯ "ТУРОЧАКСКИЙ РАЙОН"	

полное наименование должности	подпись	инициалы, фамилия

М.П.

## Выписка из Единого государственного реестра недвижимости об объекте недвижимости

## Сведения о зарегистрированных правах

Земельный участок			
вид объекта недвижимости			
Лист № 1 раздела 2	Всего листов раздела 2: 2	Всего разделов: 8	Всего листов выписки: 11
27.01.2022г. № КУВИ-001/2022-10735681			
Кадастровый номер:		04:03:070801:195	

1	Правообладатель (правообладатели):	1.1	
2	Вид, номер, дата и время государственной регистрации права:	2.1	Собственность 04:03:070801:195-04/026/2018-2 24.10.2018 06:29:56
3	Сведения об осуществлении государственной регистрации сделки, права без необходимого в силу закона согласия третьего лица, органа:	3.1	данные отсутствуют
4	Ограничение прав и обременение объекта недвижимости:	не зарегистрировано	
5	Договоры участия в долевом строительстве:	не зарегистрировано	
6	Заявленные в судебном порядке права требования:	данные отсутствуют	
7	Сведения о возражении в отношении зарегистрированного права:	данные отсутствуют	
8	Сведения о наличии решения об изъятии объекта недвижимости для государственных и муниципальных нужд:	данные отсутствуют	
9	Сведения о невозможности государственной регистрации без личного участия правообладателя или его законного представителя:	данные отсутствуют	
10	Правопритязания и сведения о наличии поступивших, но не рассмотренных заявлений о проведении государственной регистрации права (перехода, прекращения права), ограничения права или обременения объекта недвижимости, сделки в отношении объекта недвижимости:	отсутствуют	

полное наименование должности	подпись	инициалы, фамилия
-------------------------------	---------	-------------------

М.П.



Земельный участок			
вид объекта недвижимости			
Лист № 2 раздела 2	Всего листов раздела 2: 2	Всего разделов: 8	Всего листов выписки: 11
27.01.2022г. № КУВИ-001/2022-10735681			
Кадастровый номер:		04:03:070801:195	
11	Сведения о невозможности государственной регистрации перехода, прекращения, ограничения права на земельный участок из земель сельскохозяйственного назначения:	данные отсутствуют	

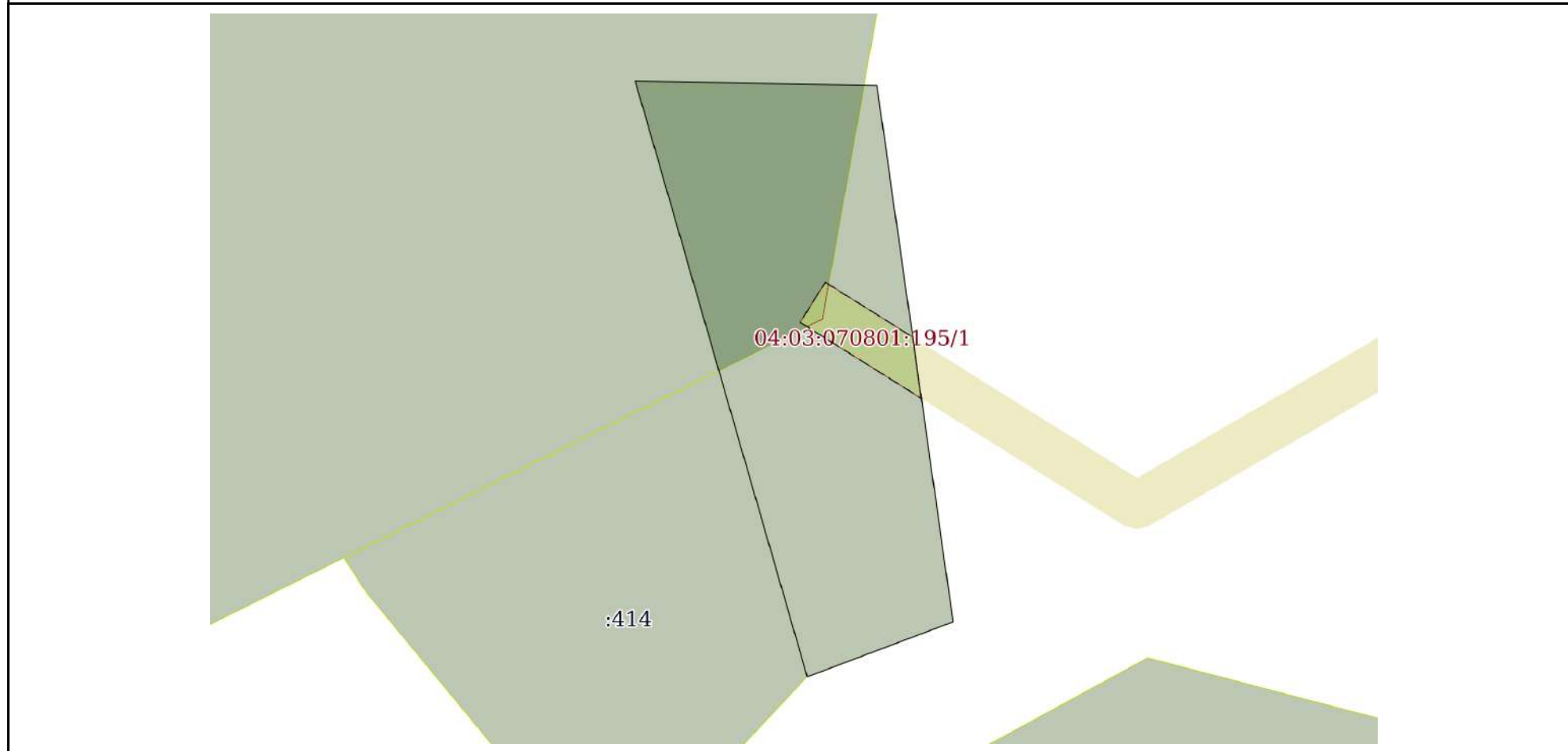
полное наименование должности	подпись	инициалы, фамилия
-------------------------------	---------	-------------------

М.П.

Выписка из Единого государственного реестра недвижимости об объекте недвижимости  
 Описание местоположения земельного участка

Земельный участок			
вид объекта недвижимости			
Лист № 1 раздела 3	Всего листов раздела 3: 1	Всего разделов: 8	Всего листов выписки: 11
27.01.2022г. № КУВИ-001/2022-10735681			
Кадастровый номер:		04:03:070801:195	

План (чертеж, схема) земельного участка



Масштаб 1:500      Условные обозначения:

полное наименование должности	подпись	инициалы, фамилия

М.П.

## Выписка из Единого государственного реестра недвижимости об объекте недвижимости

## Описание местоположения земельного участка

Земельный участок			
вид объекта недвижимости			
Лист № 1 раздела 3.1	Всего листов раздела 3.1: 1	Всего разделов: 8	Всего листов выписки: 11
27.01.2022г. № КУВИ-001/2022-10735681			
Кадастровый номер:		04:03:070801:195	

Описание местоположения границ земельного участка							
№ п/п	Номер точки		Дирекционный угол	Горизонтальное проложение, м	Описание закрепления на местности	Кадастровые номера смежных участков	Сведения об адресах правообладателей смежных земельных участков
	начальная	конечная					
1	2	3	4	5	6	7	8
1	1.1.1	1.1.2	91°3.9'	20.44	данные отсутствуют	данные отсутствуют	данные отсутствуют
2	1.1.1	1.1.1			данные отсутствуют	04:03:070205:8	данные отсутствуют
3	1.1.2	1.1.3	171°54.7'	45.77	данные отсутствуют	данные отсутствуют	данные отсутствуют
4	1.1.3	1.1.4	249°22.7'	13.17	данные отсутствуют	данные отсутствуют	данные отсутствуют
5	1.1.4	1.1.1	343°52.6'	52.39	данные отсутствуют	данные отсутствуют	данные отсутствуют
6	1.1.4	1.1.4			данные отсутствуют	04:03:070801:414	данные отсутствуют

полное наименование должности	подпись	инициалы, фамилия

М.П.

## Выписка из Единого государственного реестра недвижимости об объекте недвижимости

## Описание местоположения земельного участка

Земельный участок			
вид объекта недвижимости			
Лист № 1 раздела 3.2	Всего листов раздела 3.2: 1	Всего разделов: 8	Всего листов выписки: 11
27.01.2022г. № КУВИ-001/2022-10735681			
Кадастровый номер:		04:03:070801:195	

Сведения о характерных точках границы земельного участка				
Система координат 04.2				
Номер точки	Координаты, м		Описание закрепления на местности	Средняя квадратичная погрешность определения координат характерных точек границ земельного участка, м
	X	Y		
1	2	3	4	5
1	636213.86	2204834.11	-	0.3
2	636213.48	2204854.55	-	0.3
3	636168.17	2204860.99	-	0.3
4	636163.53	2204848.66	-	0.3
5	636213.86	2204834.11	-	0.3

полное наименование должности	подпись	инициалы, фамилия

М.П.

Выписка из Единого государственного реестра недвижимости об объекте недвижимости  
Сведения о частях земельного участка

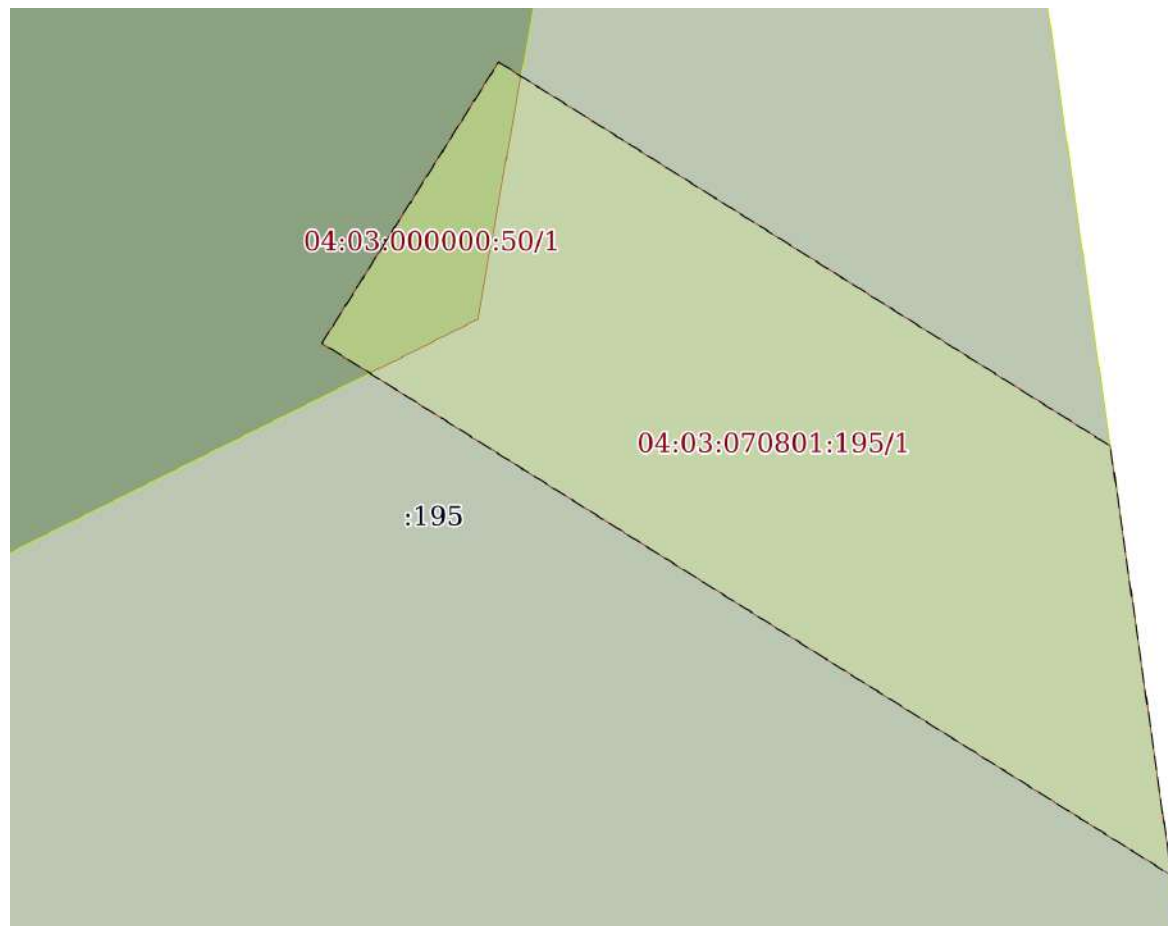
Земельный участок			
вид объекта недвижимости			

Лист № 1 раздела 4	Всего листов раздела 4: 1	Всего разделов: 8	Всего листов выписки: 11
--------------------	---------------------------	-------------------	--------------------------

27.01.2022г. № КУВИ-001/2022-10735681

Кадастровый номер: 04:03:070801:195

План (чертеж, схема) части земельного участка      Учетный номер части: 04:03:070801:195/1



Масштаб 1:90      Условные обозначения:

полное наименование должности	подпись	инициалы, фамилия
-------------------------------	---------	-------------------

М.П.

Выписка из Единого государственного реестра недвижимости об объекте недвижимости  
Сведения о частях земельного участка

Земельный участок
вид объекта недвижимости

Лист № 1 раздела 4.1	Всего листов раздела 4.1: 1	Всего разделов: 8	Всего листов выписки: 11
----------------------	-----------------------------	-------------------	--------------------------

27.01.2022г. № КУВИ-001/2022-10735681

Кадастровый номер: 04:03:070801:195

Учетный номер части	Площадь, м2	Содержание ограничения в использовании или ограничения права на объект недвижимости или обременения объекта недвижимости
1	2	3
04:03:070801:195/1	42	вид ограничения (обременения): ограничения прав на земельный участок, предусмотренные статьями 56, 56.1 Земельного кодекса Российской Федерации; Срок действия: с 2016-02-03; реквизиты документа-основания: кадастровая выписка о земельном участке от 28.11.2013 № 0400/501/13-93382 выдан: Филиал федерального государственного бюджетного учреждения "Федеральная кадастровая палата Федеральной службы государственной регистрации, кадастра и картографии" по Республике Алтай; Содержание ограничения (обременения): Ограничения использования земель установлены в соответствии с Правилами установления охранных зон объектов электросетевого хозяйства и особых условий использования земельных участков, расположенных в границах таких зон утвержденных Постановлением Правительства РФ от 24.02.2009г. №160; Протяженность: 5537 м; Реестровый номер границы: 04.03.2.30

полное наименование должности	подпись	инициалы, фамилия
-------------------------------	---------	-------------------

М.П.

Выписка из Единого государственного реестра недвижимости об объекте недвижимости  
Сведения о частях земельного участка

Земельный участок			
вид объекта недвижимости			
Лист № 1 раздела 4.2	Всего листов раздела 4.2: 1	Всего разделов: 8	Всего листов выписки: 11
27.01.2022г. № КУВИ-001/2022-10735681			
Кадастровый номер:		04:03:070801:195	

Сведения о характерных точках границы части (частей) земельного участка				
Учетный номер части: 04:03:070801:195/1				
Система координат МСК-04, зона 2				
Номер точки	Координаты, м		Описание закрепления на местности	Средняя квадратичная погрешность определения координат характерных точек границ земельного участка, м
	X	Y		
1	2	3	4	5
1	636196.86	2204850.19	-	0.5
2	636193.47	2204848.06	-	0.5
3	636187.05	2204858.31	-	-
4	636192.23	2204857.57	-	-
5	636196.86	2204850.19	-	0.5

полное наименование должности	подпись	инициалы, фамилия

М.П.

Филиал федерального государственного бюджетного учреждения «Федеральная кадастровая палата Федеральной службы государственной регистрации кадастра и картографии» по Республике Алтай  
полное наименование органа регистрации прав

Выписка из Единого государственного реестра недвижимости об объекте недвижимости

Сведения о характеристиках объекта недвижимости

На основании запроса от 26.01.2022, поступившего на рассмотрение 26.01.2022, сообщаем, что согласно записям Единого государственного реестра недвижимости:

Раздел 1 Лист 1

Земельный участок			
вид объекта недвижимости			

Лист № 1 раздела 1	Всего листов раздела 1: 2	Всего разделов: 8	Всего листов выписки: 10
--------------------	---------------------------	-------------------	--------------------------

26.01.2022г. № КУВИ-001/2022-10735732	
Кадастровый номер:	04:03:070801:84
Номер кадастрового квартала:	04:03:070801
Дата присвоения кадастрового номера:	26.12.2007

Ранее присвоенный государственный учетный номер:	данные отсутствуют
Местоположение:	Местоположение установлено относительно ориентира, расположенного в границах участка. Почтовый адрес ориентира: Республика Алтай, р-н. Турочакский, с. Усть-Пыжа, ул. Береговая.
Площадь:	2470 +/- 37
Кадастровая стоимость, руб.:	225930.9
Кадастровые номера расположенных в пределах земельного участка объектов недвижимости:	04:03:070801:406
Кадастровые номера объектов недвижимости, из которых образован объект недвижимости:	данные отсутствуют
Кадастровые номера образованных объектов недвижимости:	данные отсутствуют
Категория земель:	Земли населенных пунктов
Виды разрешенного использования:	Для индивидуального жилищного строительства
Сведения о кадастровом инженеру:	данные отсутствуют
Сведения о лесах, водных объектах и об иных природных объектах, расположенных в пределах земельного участка:	данные отсутствуют
Сведения о том, что земельный участок полностью расположен в границах зоны с особыми условиями использования территории, территории объекта культурного наследия, публичного сервитута:	данные отсутствуют
Сведения о том, что земельный участок расположен в границах особой экономической зоны, территории опережающего социально-экономического развития, зоны территориального развития в Российской Федерации, игровой зоны:	данные отсутствуют

полное наименование должности	подпись	инициалы, фамилия
-------------------------------	---------	-------------------

М.П.



Земельный участок			
вид объекта недвижимости			
Лист № 2 раздела 1	Всего листов раздела 1: 2	Всего разделов: 8	Всего листов выписки: 10
26.01.2022г. № КУВИ-001/2022-10735732			
Кадастровый номер:		04:03:070801:84	
Сведения о том, что земельный участок расположен в границах особо охраняемой природной территории, охотничьих угодий, лесничеств:		данные отсутствуют	
Сведения о результатах проведения государственного земельного надзора:		данные отсутствуют	
Сведения о расположении земельного участка в границах территории, в отношении которой утвержден проект межевания территории:		данные отсутствуют	
Условный номер земельного участка:		данные отсутствуют	
Сведения о принятии акта и (или) заключении договора, предусматривающих предоставление в соответствии с земельным законодательством исполнительным органом государственным органом власти или органом местного самоуправления, находящегося в государственной или муниципальной собственности земельного участка для строительства наемного дома социального использования или наемного дома коммерческого использования:		данные отсутствуют	
Сведения о том, что земельный участок или земельные участки образованы на основании решения об изъятии земельного участка и (или) расположенного на нем объекта недвижимости для государственных или муниципальных нужд:		данные отсутствуют	
Сведения о том, что земельный участок образован из земель или земельного участка, государственная собственность на которые не разграничена:		данные отсутствуют	
Сведения о наличии земельного спора о местоположении границ земельных участков:		данные отсутствуют	
Статус записи об объекте недвижимости:		Сведения об объекте недвижимости имеют статус "актуальные, ранее учтенные"	
Особые отметки:		Сведения об ограничениях права на объект недвижимости, обременениях данного объекта, не зарегистрированных в реестре прав, ограничений прав и обременений недвижимого имущества: вид ограничения (обременения): ограничения прав на земельный участок, предусмотренные статьями 56, 56.1 Земельного кодекса Российской Федерации; срок действия: с 03.02.2016; реквизиты документа-основания: кадастровая выписка о земельном участке от 28.11.2013 № 0400/501/13-93382 выдан: Филиал федерального государственного бюджетного учреждения "Федеральная кадастровая палата Федеральной службы государственной регистрации, кадастра и картографии" по Республике Алтай.	
Получатель выписки:		Прокопьев Андрей Павлович, действующий(ая) на основании документа "" АДМИНИСТРАЦИЯ МУНИЦИПАЛЬНОГО ОБРАЗОВАНИЯ "ТУРОЧАКСКИЙ РАЙОН"	

полное наименование должности	подпись	инициалы, фамилия

М.П.

## Выписка из Единого государственного реестра недвижимости об объекте недвижимости

## Сведения о зарегистрированных правах

Земельный участок			
вид объекта недвижимости			
Лист № 1 раздела 2	Всего листов раздела 2: 2	Всего разделов: 8	Всего листов выписки: 10
26.01.2022г. № КУВИ-001/2022-10735732			
Кадастровый номер:		04:03:070801:84	

1	Правообладатель (правообладатели):	1.1	
2	Вид, номер, дата и время государственной регистрации права:	2.1	Собственность 04-02/004-02/004/046/2016-658/2 13.04.2016 14:03:31
3	Сведения об осуществлении государственной регистрации сделки, права без необходимого в силу закона согласия третьего лица, органа:	3.1	данные отсутствуют
4	Ограничение прав и обременение объекта недвижимости:	не зарегистрировано	
5	Договоры участия в долевом строительстве:	не зарегистрировано	
6	Заявленные в судебном порядке права требования:	данные отсутствуют	
7	Сведения о возражении в отношении зарегистрированного права:	данные отсутствуют	
8	Сведения о наличии решения об изъятии объекта недвижимости для государственных и муниципальных нужд:	данные отсутствуют	
9	Сведения о невозможности государственной регистрации без личного участия правообладателя или его законного представителя:	данные отсутствуют	
10	Правопритязания и сведения о наличии поступивших, но не рассмотренных заявлений о проведении государственной регистрации права (перехода, прекращения права), ограничения права или обременения объекта недвижимости, сделки в отношении объекта недвижимости:	отсутствуют	

полное наименование должности	подпись	инициалы, фамилия
-------------------------------	---------	-------------------

М.П.

Земельный участок			
вид объекта недвижимости			
Лист № 2 раздела 2	Всего листов раздела 2: 2	Всего разделов: 8	Всего листов выписки: 10
26.01.2022г. № КУВИ-001/2022-10735732			
Кадастровый номер:		04:03:070801:84	
11	Сведения о невозможности государственной регистрации перехода, прекращения, ограничения права на земельный участок из земель сельскохозяйственного назначения:	данные отсутствуют	

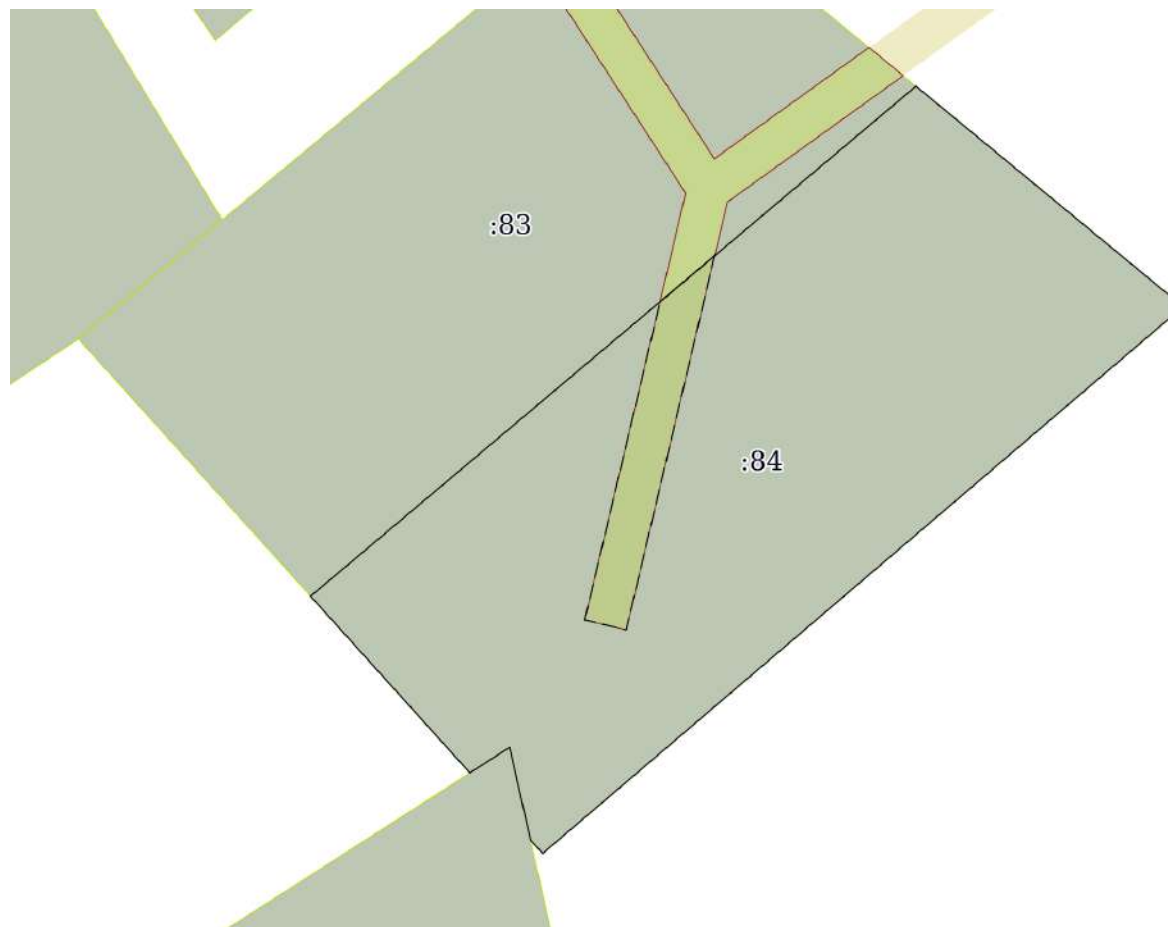
полное наименование должности	подпись	инициалы, фамилия
-------------------------------	---------	-------------------

М.П.

Выписка из Единого государственного реестра недвижимости об объекте недвижимости  
Описание местоположения земельного участка

Земельный участок			
вид объекта недвижимости			
Лист № 1 раздела 3	Всего листов раздела 3: 1	Всего разделов: 8	Всего листов выписки: 10
26.01.2022г. № КУВИ-001/2022-10735732			
Кадастровый номер:		04:03:070801:84	

План (чертеж, схема) земельного участка



Масштаб 1:700

Условные обозначения:

полное наименование должности	подпись	инициалы, фамилия
-------------------------------	---------	-------------------

М.П.

## Выписка из Единого государственного реестра недвижимости об объекте недвижимости

## Описание местоположения земельного участка

Земельный участок			
вид объекта недвижимости			
Лист № 1 раздела 3.1	Всего листов раздела 3.1: 1	Всего разделов: 8	Всего листов выписки: 10
26.01.2022г. № КУВИ-001/2022-10735732			
Кадастровый номер:		04:03:070801:84	

Описание местоположения границ земельного участка							
№ п/п	Номер точки		Дирекционный угол	Горизонтальное проложение, м	Описание закрепления на местности	Кадастровые номера смежных участков	Сведения об адресах правообладателей смежных земельных участков
	начальная	конечная					
1	2	3	4	5	6	7	8
1	1.1.1	1.1.2	129°31.8'	32.49	данные отсутствуют	данные отсутствуют	данные отсутствуют
2	1.1.2	1.1.3	229°31.0'	79.0	данные отсутствуют	данные отсутствуют	данные отсутствуют
3	1.1.3	1.1.4	317°53.2'	1.69	данные отсутствуют	данные отсутствуют	данные отсутствуют
4	1.1.4	1.1.5	347°15.3'	8.93	данные отсутствуют	04:03:070801:66	Россия, Республика Алтай, г. Горно-Алтайск, ул. Луговая, д.128, кв. 3; Россия, Республика Алтай, г. Горно-Алтайск, ул. Луговая, д.128
5	1.1.5	1.1.6	237°14.5'	4.44	данные отсутствуют	04:03:070801:66	Россия, Республика Алтай, г. Горно-Алтайск, ул. Луговая, д.128, кв. 3; Россия, Республика Алтай, г. Горно-Алтайск, ул. Луговая, д.128
6	1.1.6	1.1.7	317°56.5'	22.32	данные отсутствуют	данные отсутствуют	данные отсутствуют
7	1.1.7	1.1.1	49°53.9'	74.27	данные отсутствуют	04:03:070801:83	данные отсутствуют

полное наименование должности	подпись	инициалы, фамилия
-------------------------------	---------	-------------------

М.П.

## Выписка из Единого государственного реестра недвижимости об объекте недвижимости

## Описание местоположения земельного участка

Земельный участок			
вид объекта недвижимости			
Лист № 1 раздела 3.2	Всего листов раздела 3.2: 1	Всего разделов: 8	Всего листов выписки: 10
26.01.2022г. № КУВИ-001/2022-10735732			
Кадастровый номер:		04:03:070801:84	

Сведения о характерных точках границы земельного участка				
Система координат 04.2				
Номер точки	Координаты, м		Описание закрепления на местности	Средняя квадратичная погрешность определения координат характерных точек границ земельного участка, м
	X	Y		
1	2	3	4	5
1	635348.89	2205313.43	-	0.3
2	635301.05	2205256.62	-	0.3
3	635284.48	2205271.57	-	0.3
4	635286.88	2205275.3	-	0.3
5	635278.17	2205277.27	-	0.3
6	635276.92	2205278.4	-	0.3
7	635328.21	2205338.49	-	0.3
8	635348.89	2205313.43	-	0.3

полное наименование должности	подпись	инициалы, фамилия
-------------------------------	---------	-------------------

М.П.

Выписка из Единого государственного реестра недвижимости об объекте недвижимости  
Сведения о частях земельного участка

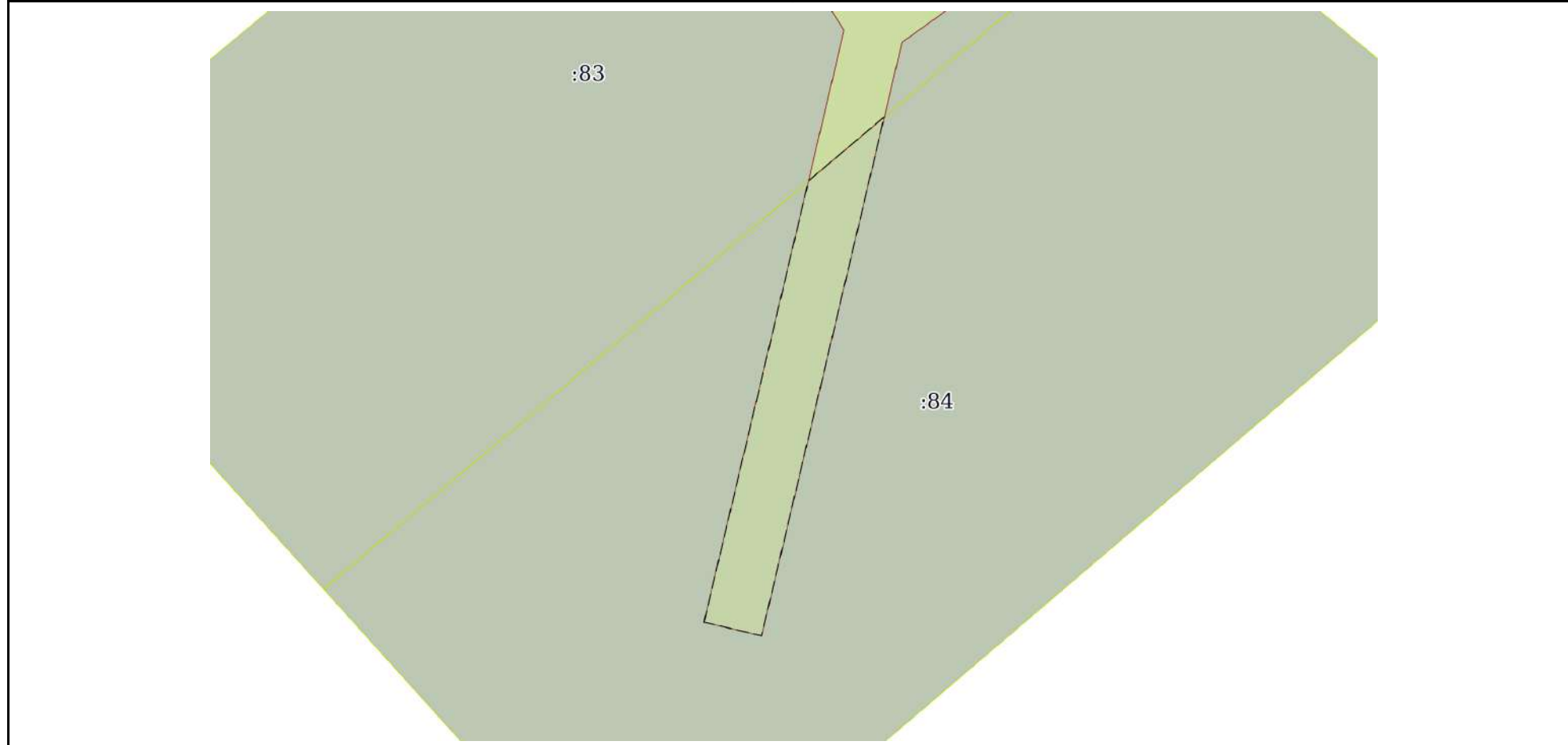
Земельный участок			
вид объекта недвижимости			

Лист № 1 раздела 4	Всего листов раздела 4: 1	Всего разделов: 8	Всего листов выписки: 10
--------------------	---------------------------	-------------------	--------------------------

26.01.2022г. № КУВИ-001/2022-10735732

Кадастровый номер: 04:03:070801:84

План (чертеж, схема) части земельного участка      Учетный номер части: 04:03:070801:84/2



Масштаб 1:400      Условные обозначения:

полное наименование должности	подпись	инициалы, фамилия

М.П.

Выписка из Единого государственного реестра недвижимости об объекте недвижимости  
Сведения о частях земельного участка

Земельный участок
вид объекта недвижимости

Лист № 1 раздела 4.1	Всего листов раздела 4.1: 1	Всего разделов: 8	Всего листов выписки: 10
----------------------	-----------------------------	-------------------	--------------------------

26.01.2022г. № КУВИ-001/2022-10735732	
Кадастровый номер:	04:03:070801:84

Учетный номер части	Площадь, м2	Содержание ограничения в использовании или ограничения права на объект недвижимости или обременения объекта недвижимости
1	2	3
04:03:070801:84/1		данные отсутствуют
04:03:070801:84/2	133	вид ограничения (обременения): ограничения прав на земельный участок, предусмотренные статьями 56, 56.1 Земельного кодекса Российской Федерации; Срок действия: с 2016-02-03; реквизиты документа-основания: кадастровая выписка о земельном участке от 28.11.2013 № 0400/501/13-93382 выдан: Филиал федерального государственного бюджетного учреждения "Федеральная кадастровая палата Федеральной службы государственной регистрации, кадастра и картографии" по Республике Алтай; Содержание ограничения (обременения): Ограничения использования земель установлены в соответствии с Правилами установления охранных зон объектов электросетевого хозяйства и особых условий использования земельных участков, расположенных в границах таких зон утвержденных Постановлением Правительства РФ от 24.02.2009г. №160; Протяженность: 5537 м; Реестровый номер границы: 04.03.2.30

полное наименование должности	подпись	инициалы, фамилия
-------------------------------	---------	-------------------

М.П.



Выписка из Единого государственного реестра недвижимости об объекте недвижимости  
Сведения о частях земельного участка

Земельный участок			
вид объекта недвижимости			
Лист № 1 раздела 4.2	Всего листов раздела 4.2: 1	Всего разделов: 8	Всего листов выписки: 10
26.01.2022г. № КУВИ-001/2022-10735732			
Кадастровый номер:		04:03:070801:84	

Сведения о характерных точках границы части (частей) земельного участка				
Учетный номер части: 04:03:070801:84/2				
Система координат МСК-04, зона 2				
Номер точки	Координаты, м		Описание закрепления на местности	Средняя квадратичная погрешность определения координат характерных точек границ земельного участка, м
	X	Y		
1	2	3	4	5
1	635298.82	2205282.35	-	0.5
2	635297.9	2205286.24	-	0.5
3	635332.99	2205294.54	-	-
4	635328.67	2205289.42	-	-
5	635298.82	2205282.35	-	0.5

полное наименование должности	подпись	инициалы, фамилия

М.П.

Филиал федерального государственного бюджетного учреждения «Федеральная кадастровая палата Федеральной службы государственной регистрации кадастра и картографии» по Республике Алтай  
полное наименование органа регистрации прав

Выписка из Единого государственного реестра недвижимости об объекте недвижимости

Сведения о характеристиках объекта недвижимости

На основании запроса от 26.01.2022, поступившего на рассмотрение 26.01.2022, сообщаем, что согласно записям Единого государственного реестра недвижимости:

Раздел 1 Лист 1

Земельный участок			
вид объекта недвижимости			

Лист № 1 раздела 1	Всего листов раздела 1: 2	Всего разделов: 6	Всего листов выписки: 9
--------------------	---------------------------	-------------------	-------------------------

26.01.2022г. № КУВИ-001/2022-10735680	
Кадастровый номер:	04:03:070801:66
Номер кадастрового квартала:	04:03:070801
Дата присвоения кадастрового номера:	23.01.2007

Ранее присвоенный государственный учетный номер:	данные отсутствуют
Местоположение:	Республика Алтай, Турочакский район, с Усть-Пыжа, ул Береговая, 1
Площадь:	1785 +/- 29
Кадастровая стоимость, руб.:	163273.95
Кадастровые номера расположенных в пределах земельного участка объектов недвижимости:	04:03:070801:427
Кадастровые номера объектов недвижимости, из которых образован объект недвижимости:	данные отсутствуют
Кадастровые номера образованных объектов недвижимости:	данные отсутствуют
Категория земель:	Земли населенных пунктов
Виды разрешенного использования:	Разрешенное использование для строительства жилого дома и хоз. построек
Сведения о кадастровом инженерере:	данные отсутствуют
Сведения о лесах, водных объектах и об иных природных объектах, расположенных в пределах земельного участка:	данные отсутствуют
Сведения о том, что земельный участок полностью расположен в границах зоны с особыми условиями использования территории, территории объекта культурного наследия, публичного сервитута:	данные отсутствуют
Сведения о том, что земельный участок расположен в границах особой экономической зоны, территории опережающего социально-экономического развития, зоны территориального развития в Российской Федерации, игровой зоны:	данные отсутствуют

полное наименование должности	подпись	инициалы, фамилия
-------------------------------	---------	-------------------

М.П.

Земельный участок			
вид объекта недвижимости			
Лист № 2 раздела 1	Всего листов раздела 1: 2	Всего разделов: 6	Всего листов выписки: 9
26.01.2022г. № КУВИ-001/2022-10735680			
Кадастровый номер:		04:03:070801:66	
Сведения о том, что земельный участок расположен в границах особо охраняемой природной территории, охотничьих угодий, лесничеств:		данные отсутствуют	
Сведения о результатах проведения государственного земельного надзора:		данные отсутствуют	
Сведения о расположении земельного участка в границах территории, в отношении которой утвержден проект межевания территории:		данные отсутствуют	
Условный номер земельного участка:		данные отсутствуют	
Сведения о принятии акта и (или) заключении договора, предусматривающих предоставление в соответствии с земельным законодательством исполнительным органом государственным органом власти или органом местного самоуправления, находящегося в государственной или муниципальной собственности земельного участка для строительства наемного дома социального использования или наемного дома коммерческого использования:		данные отсутствуют	
Сведения о том, что земельный участок или земельные участки образованы на основании решения об изъятии земельного участка и (или) расположенного на нем объекта недвижимости для государственных или муниципальных нужд:		данные отсутствуют	
Сведения о том, что земельный участок образован из земель или земельного участка, государственная собственность на которые не разграничена:		данные отсутствуют	
Сведения о наличии земельного спора о местоположении границ земельных участков:		данные отсутствуют	
Статус записи об объекте недвижимости:		Сведения об объекте недвижимости имеют статус "актуальные, ранее учтенные"	
Особые отметки:		Сведения об ограничениях права на объект недвижимости, обременениях данного объекта, не зарегистрированных в реестре прав, ограничений прав и обременений недвижимого имущества: вид ограничения (обременения): прочие ограничения прав и обременения объекта недвижимости; срок действия не установлен; Лица (объекты недвижимости), в пользу которых (в связи с которыми) установлены ограничения (обременения): Зенков Юрий Степанович. Сведения, необходимые для заполнения раздела: 4 - Сведения о частях земельного участка, отсутствуют.	
Получатель выписки:		Прокопьев Андрей Павлович, действующий(ая) на основании документа "" АДМИНИСТРАЦИЯ МУНИЦИПАЛЬНОГО ОБРАЗОВАНИЯ "ТУРОЧАКСКИЙ РАЙОН"	

полное наименование должности	подпись	инициалы, фамилия

М.П.

## Выписка из Единого государственного реестра недвижимости об объекте недвижимости

## Сведения о зарегистрированных правах

Земельный участок			
вид объекта недвижимости			
Лист № 1 раздела 2	Всего листов раздела 2: 3	Всего разделов: 6	Всего листов выписки: 9
26.01.2022г. № КУВИ-001/2022-10735680			
Кадастровый номер:		04:03:070801:66	

1	Правообладатель (правообладатели):	1.1	
2	Вид, номер, дата и время государственной регистрации права:	2.1	Общая долевая собственность, 1/4 04:03:070801:66-04/001/2017-5 28.11.2017 11:47:41
3	Сведения об осуществлении государственной регистрации сделки, права без необходимого в силу закона согласия третьего лица, органа:	3.1	данные отсутствуют
4	Ограничение прав и обременение объекта недвижимости:	не зарегистрировано	
1	Правообладатель (правообладатели):	1.2	
2	Вид, номер, дата и время государственной регистрации права:	2.2	Общая долевая собственность, 1/4 04:03:070801:66-04/001/2017-4 28.11.2017 11:47:41
3	Сведения об осуществлении государственной регистрации сделки, права без необходимого в силу закона согласия третьего лица, органа:	3.2	данные отсутствуют
4	Ограничение прав и обременение объекта недвижимости:	не зарегистрировано	
1	Правообладатель (правообладатели):	1.3	
2	Вид, номер, дата и время государственной регистрации права:	2.3	Общая долевая собственность, 1/4 04:03:070801:66-04/001/2017-3 28.11.2017 11:47:41
3	Сведения об осуществлении государственной регистрации сделки, права без необходимого в силу закона согласия третьего лица, органа:	3.3	данные отсутствуют

полное наименование должности	подпись	инициалы, фамилия
-------------------------------	---------	-------------------

М.П.

Земельный участок			
вид объекта недвижимости			
Лист № 2 раздела 2	Всего листов раздела 2: 3	Всего разделов: 6	Всего листов выписки: 9
26.01.2022г. № КУВИ-001/2022-10735680			
Кадастровый номер:		04:03:070801:66	
4	Ограничение прав и обременение объекта недвижимости:	не зарегистрировано	
1	Правообладатель (правообладатели):	1.4	
2	Вид, номер, дата и время государственной регистрации права:	2.4	Общая долевая собственность, 1/4 04:03:070801:66-04/001/2017-2 28.11.2017 11:47:40
3	Сведения об осуществлении государственной регистрации сделки, права без необходимого в силу закона согласия третьего лица, органа:	3.4	данные отсутствуют
4	Ограничение прав и обременение объекта недвижимости:	не зарегистрировано	
5	Договоры участия в долевом строительстве:	не зарегистрировано	
6	Заявленные в судебном порядке права требования:	данные отсутствуют	
7	Сведения о возражении в отношении зарегистрированного права:	данные отсутствуют	
8	Сведения о наличии решения об изъятии объекта недвижимости для государственных и муниципальных нужд:	данные отсутствуют	
9	Сведения о невозможности государственной регистрации без личного участия правообладателя или его законного представителя:	данные отсутствуют	
10	Правопритязания и сведения о наличии поступивших, но не рассмотренных заявлений о проведении государственной регистрации права (перехода, прекращения права), ограничения права или обременения объекта недвижимости, сделки в отношении объекта недвижимости:	отсутствуют	

полное наименование должности	подпись	инициалы, фамилия
-------------------------------	---------	-------------------

М.П.

Земельный участок			
вид объекта недвижимости			
Лист № 3 раздела 2	Всего листов раздела 2: 3	Всего разделов: 6	Всего листов выписки: 9
26.01.2022г. № КУВИ-001/2022-10735680			
Кадастровый номер:		04:03:070801:66	
11	Сведения о невозможности государственной регистрации перехода, прекращения, ограничения права на земельный участок из земель сельскохозяйственного назначения:	данные отсутствуют	

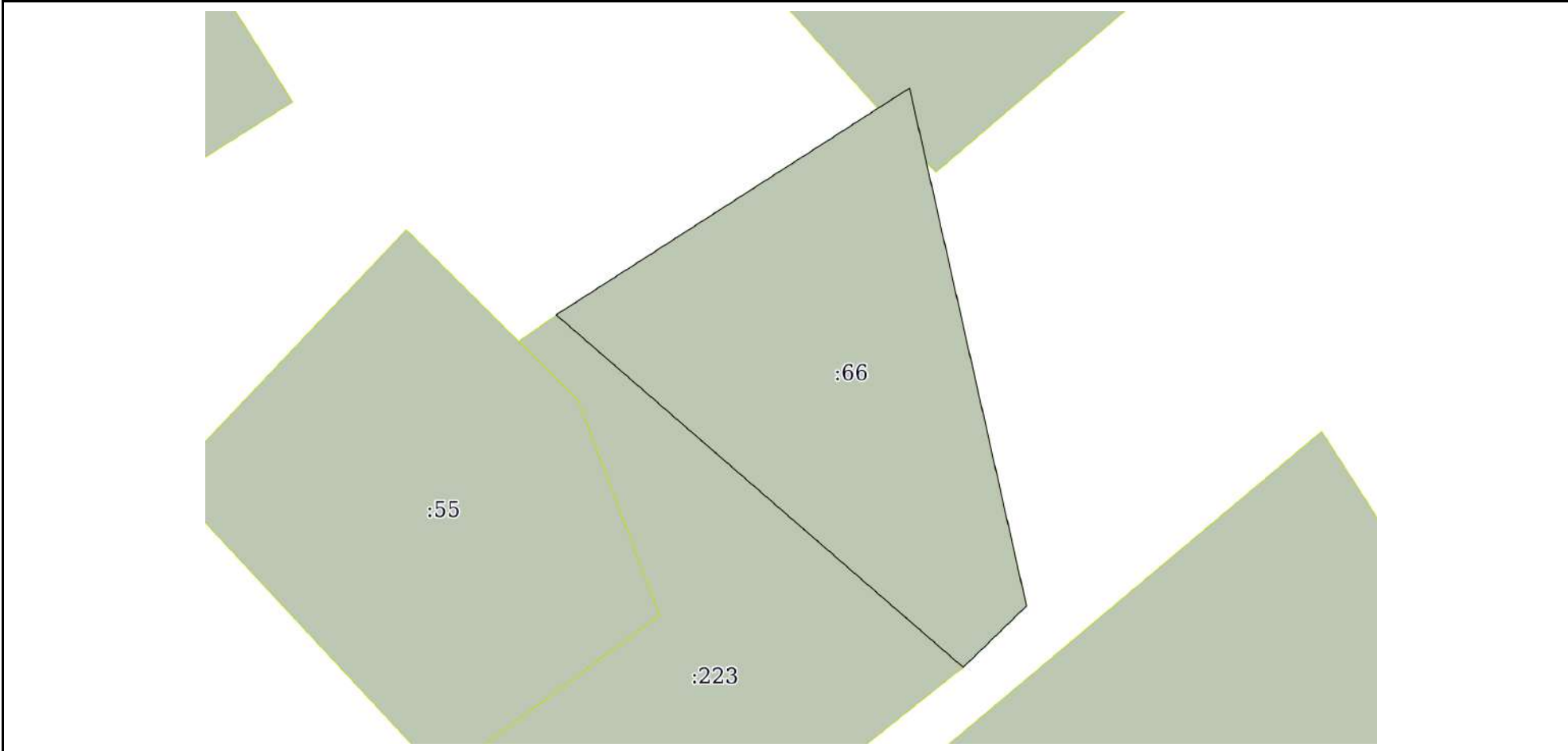
полное наименование должности	подпись	инициалы, фамилия
-------------------------------	---------	-------------------

М.П.

Выписка из Единого государственного реестра недвижимости об объекте недвижимости  
 Описание местоположения земельного участка

Земельный участок			
вид объекта недвижимости			
Лист № 1 раздела 3	Всего листов раздела 3: 1	Всего разделов: 6	Всего листов выписки: 9
26.01.2022г. № КУВИ-001/2022-10735680			
Кадастровый номер:		04:03:070801:66	

План (чертеж, схема) земельного участка



Масштаб 1:700      Условные обозначения:

полное наименование должности	подпись	инициалы, фамилия

М.П.

## Выписка из Единого государственного реестра недвижимости об объекте недвижимости

## Описание местоположения земельного участка

Земельный участок
вид объекта недвижимости

Лист № 1 раздела 3.1	Всего листов раздела 3.1: 1	Всего разделов: 6	Всего листов выписки: 9
----------------------	-----------------------------	-------------------	-------------------------

26.01.2022г. № КУВИ-001/2022-10735680

Кадастровый номер: 04:03:070801:66

## Описание местоположения границ земельного участка

№ п/п	Номер точки		Дирекционный угол	Горизонтальное проложение, м	Описание закрепления на местности	Кадастровые номера смежных участков	Сведения об адресах правообладателей смежных земельных участков
	начальная	конечная					
1	2	3	4	5	6	7	8
1	1.1.1	1.1.2	167°15.8`	62.59	данные отсутствуют	данные отсутствуют	данные отсутствуют
2	1.1.1	1.1.1			данные отсутствуют	04:03:070801:84	Россия, Новосибирская обл., г. Бердск, ул. Первомайская, д.19, кв. 60
3	1.1.2	1.1.3	225°51.4`	10.41	данные отсутствуют	данные отсутствуют	данные отсутствуют
4	1.1.3	1.1.4	310°53.6`	63.5	данные отсутствуют	04:03:070801:223	Россия, Новосибирская обл., г. Бердск, ул. Первомайская, д.19, кв. 60
5	1.1.4	1.1.1	57°19.3`	49.51	данные отсутствуют	данные отсутствуют	данные отсутствуют

полное наименование должности	подпись	инициалы, фамилия
-------------------------------	---------	-------------------

М.П.



## Выписка из Единого государственного реестра недвижимости об объекте недвижимости

## Описание местоположения земельного участка

Земельный участок			
вид объекта недвижимости			
Лист № 1 раздела 3.2	Всего листов раздела 3.2: 1	Всего разделов: 6	Всего листов выписки: 9
26.01.2022г. № КУВИ-001/2022-10735680			
Кадастровый номер:		04:03:070801:66	

Сведения о характерных точках границы земельного участка				
Система координат 04.2				
Номер точки	Координаты, м		Описание закрепления на местности	Средняя квадратичная погрешность определения координат характерных точек границ земельного участка, м
	X	Y		
1	2	3	4	5
1	635286.88	2205275.3	-	0.3
2	635260.15	2205233.63	-	0.2
3	635218.58	2205281.63	-	0.2
4	635225.83	2205289.1	-	0.3
5	635286.88	2205275.3	-	0.3

полное наименование должности	подпись	инициалы, фамилия

М.П.

Выписка из Единого государственного реестра недвижимости об объекте недвижимости  
Сведения о частях земельного участка

Земельный участок			
вид объекта недвижимости			
Лист № 1 раздела 4.1	Всего листов раздела 4.1: 1	Всего разделов: 6	Всего листов выписки: 9
26.01.2022г. № КУВИ-001/2022-10735680			
Кадастровый номер:		04:03:070801:66	
Учетный номер части	Площадь, м2	Содержание ограничения в использовании или ограничения права на объект недвижимости или обременения объекта недвижимости	
1	2	3	
04:03:070801:66/1	1785	вид ограничения (обременения): прочие ограничения прав и обременения объекта недвижимости; Срок действия: не установлен; Сведения о лицах в пользу которых или в связи с которыми установлены (устанавливаются) ограничение прав и обременение объекта недвижимости: Зенков Юрий Степанович; Содержание ограничения (обременения): Аренда земли	

полное наименование должности	подпись	инициалы, фамилия

М.П.

Выписка из Единого государственного реестра недвижимости об объекте недвижимости

Сведения о характеристиках объекта недвижимости

На основании запроса от 26.01.2022, поступившего на рассмотрение 26.01.2022, сообщаем, что согласно записям Единого государственного реестра недвижимости:

Раздел 1 Лист 1

Земельный участок			
вид объекта недвижимости			

Лист № 1 раздела 1	Всего листов раздела 1: 2	Всего разделов: 5	Всего листов выписки: 10
--------------------	---------------------------	-------------------	--------------------------

26.01.2022г. № КУВИ-001/2022-10735705	
Кадастровый номер:	04:03:070801:133
Номер кадастрового квартала:	04:03:070801
Дата присвоения кадастрового номера:	23.09.2008

Ранее присвоенный государственный учетный номер:	данные отсутствуют
Местоположение:	Республика Алтай, р-н. Турочакский, с. Усть-Пыжа, ул. Карманка, 47
Площадь:	2035 +/- 31
Кадастровая стоимость, руб.:	186141.45
Кадастровые номера расположенных в пределах земельного участка объектов недвижимости:	04:03:070801:349
Кадастровые номера объектов недвижимости, из которых образован объект недвижимости:	данные отсутствуют
Кадастровые номера образованных объектов недвижимости:	данные отсутствуют
Категория земель:	Земли населенных пунктов
Виды разрешенного использования:	Для индивидуального жилищного строительства
Сведения о кадастровом инженерере:	данные отсутствуют
Сведения о лесах, водных объектах и об иных природных объектах, расположенных в пределах земельного участка:	данные отсутствуют
Сведения о том, что земельный участок полностью расположен в границах зоны с особыми условиями использования территории, территории объекта культурного наследия, публичного сервитута:	данные отсутствуют
Сведения о том, что земельный участок расположен в границах особой экономической зоны, территории опережающего социально-экономического развития, зоны территориального развития в Российской Федерации, игровой зоны:	данные отсутствуют

полное наименование должности	подпись	инициалы, фамилия
-------------------------------	---------	-------------------

М.П.

Земельный участок			
вид объекта недвижимости			
Лист № 2 раздела 1	Всего листов раздела 1: 2	Всего разделов: 5	Всего листов выписки: 10
26.01.2022г. № КУВИ-001/2022-10735705			
Кадастровый номер:		04:03:070801:133	
Сведения о том, что земельный участок расположен в границах особо охраняемой природной территории, охотничьих угодий, лесничеств:		данные отсутствуют	
Сведения о результатах проведения государственного земельного надзора:		данные отсутствуют	
Сведения о расположении земельного участка в границах территории, в отношении которой утвержден проект межевания территории:		данные отсутствуют	
Условный номер земельного участка:		данные отсутствуют	
Сведения о принятии акта и (или) заключении договора, предусматривающих предоставление в соответствии с земельным законодательством исполнительным органом государственным органом власти или органом местного самоуправления, находящегося в государственной или муниципальной собственности земельного участка для строительства наемного дома социального использования или наемного дома коммерческого использования:		данные отсутствуют	
Сведения о том, что земельный участок или земельные участки образованы на основании решения об изъятии земельного участка и (или) расположенного на нем объекта недвижимости для государственных или муниципальных нужд:		данные отсутствуют	
Сведения о том, что земельный участок образован из земель или земельного участка, государственная собственность на которые не разграничена:		данные отсутствуют	
Сведения о наличии земельного спора о местоположении границ земельных участков:		данные отсутствуют	
Статус записи об объекте недвижимости:		Сведения об объекте недвижимости имеют статус "актуальные"	
Особые отметки:		Сведения, необходимые для заполнения раздела: 4 - Сведения о частях земельного участка, отсутствуют.	
Получатель выписки:		Прокопьев Андрей Павлович, действующий(ая) на основании документа "" АДМИНИСТРАЦИЯ МУНИЦИПАЛЬНОГО ОБРАЗОВАНИЯ "ТУРОЧАКСКИЙ РАЙОН"	

полное наименование должности	подпись	инициалы, фамилия

М.П.

## Выписка из Единого государственного реестра недвижимости об объекте недвижимости

## Сведения о зарегистрированных правах

Земельный участок			
вид объекта недвижимости			
Лист № 1 раздела 2	Всего листов раздела 2: 5	Всего разделов: 5	Всего листов выписки: 10
26.01.2022г. № КУВИ-001/2022-10735705			
Кадастровый номер:		04:03:070801:133	
1	Правообладатель (правообладатели):	1.1	
2	Вид, номер, дата и время государственной регистрации права:	2.1	Собственность 04-02-02/050/2009-146 12.08.2009 00:00:00
3	Сведения об осуществлении государственной регистрации сделки, права без необходимого в силу закона согласия третьего лица, органа:	3.1	данные отсутствуют
4	Ограничение прав и обременение объекта недвижимости:		
4.1	вид:	Арест	
	дата государственной регистрации:	24.09.2011 00:00:00	
	номер государственной регистрации:	04-02-02/036/2011-723	
	срок, на который установлено ограничение прав и обременение объекта недвижимости:	Срок действия с 24.09.2011	
	лицо, в пользу которого установлено ограничение прав и обременение объекта недвижимости:	данные о правообладателе отсутствуют	
	основание государственной регистрации:	Постановление, выдан 20.09.2011, Управление Федеральной службы судебных приставов по Республике Алтай	
	сведения об осуществлении государственной регистрации сделки, права, ограничения права без необходимого в силу закона согласия третьего лица, органа:	данные отсутствуют	
	сведения об управляющем залогом и о договоре управления залогом, если такой договор заключен для управления ипотекой:	данные отсутствуют	
4	Ограничение прав и обременение объекта недвижимости:		

полное наименование должности	подпись	инициалы, фамилия
-------------------------------	---------	-------------------

М.П.

Земельный участок		
вид объекта недвижимости		
Лист № 2 раздела 2	Всего листов раздела 2: 5	
Всего разделов: 5	Всего листов выписки: 10	
26.01.2022г. № КУВИ-001/2022-10735705		
Кадастровый номер:	04:03:070801:133	
4.1	вид:	Запрещение регистрации
	дата государственной регистрации:	10.11.2021 09:57:38
	номер государственной регистрации:	04:03:070801:133-04/014/2021-26
	срок, на который установлено ограничение прав и обременение объекта недвижимости:	не установлен
	лицо, в пользу которого установлено ограничение прав и обременение объекта недвижимости:	не определено
	основание государственной регистрации:	Постановление о запрете на совершение действий по регистрации (pdf), № 50520839/0411, выдан 07.11.2021, Управление Федеральной службы судебных приставов по Республике Алтай
	сведения об осуществлении государственной регистрации сделки, права, ограничения права без необходимого в силу закона согласия третьего лица, органа:	данные отсутствуют
сведения об управляющем залоге и о договоре управления залогом, если такой договор заключен для управления ипотекой:	данные отсутствуют	
4.2	вид:	Запрещение регистрации
	дата государственной регистрации:	11.05.2021 05:58:51
	номер государственной регистрации:	04:03:070801:133-04/017/2021-24
	срок, на который установлено ограничение прав и обременение объекта недвижимости:	Срок действия не установлен
	лицо, в пользу которого установлено ограничение прав и обременение объекта недвижимости:	Не определено
	основание государственной регистрации:	Постановление о запрете на совершение действий по регистрации (pdf), № 48259480/0411, выдан 05.05.2021, Управление Федеральной службы судебных приставов по Республике Алтай
	сведения об осуществлении государственной регистрации сделки, права, ограничения права без необходимого в силу закона согласия третьего лица, органа:	данные отсутствуют
сведения об управляющем залоге и о договоре управления залогом, если такой договор заключен для управления ипотекой:	данные отсутствуют	

полное наименование должности	подпись	инициалы, фамилия
-------------------------------	---------	-------------------

М.П.

		Земельный участок	
		вид объекта недвижимости	
Лист № 3 раздела 2		Всего листов раздела 2: 5	Всего разделов: 5
		Всего листов выписки: 10	
26.01.2022г. № КУВИ-001/2022-10735705			
Кадастровый номер:		04:03:070801:133	
4.3	вид:	Запрещение регистрации	
	дата государственной регистрации:	29.10.2020 12:08:57	
	номер государственной регистрации:	04:03:070801:133-04/017/2020-22	
	срок, на который установлено ограничение прав и обременение объекта недвижимости:	Срок действия не установлен	
	лицо, в пользу которого установлено ограничение прав и обременение объекта недвижимости:	Не определено	
	основание государственной регистрации:	Постановление о запрете на совершение действий по регистрации (pdf), № 45800331/0411, выдан 27.10.2020, Управление Федеральной службы судебных приставов по Республике Алтай	
	сведения об осуществлении государственной регистрации сделки, права, ограничения права без необходимого в силу закона согласия третьего лица, органа:	данные отсутствуют	
	сведения об управляющем залогом и о договоре управления залогом, если такой договор заключен для управления ипотекой:	данные отсутствуют	
4.4	вид:	Запрещение регистрации	
	дата государственной регистрации:	14.04.2020 08:38:52	
	номер государственной регистрации:	04:03:070801:133-04/017/2020-16	
	срок, на который установлено ограничение прав и обременение объекта недвижимости:	Срок действия не установлен	
	лицо, в пользу которого установлено ограничение прав и обременение объекта недвижимости:	Не определено	
	основание государственной регистрации:	Постановление о запрете на совершение действий по регистрации (pdf), № 43938558/0411, выдан 13.04.2020, Управление Федеральной службы судебных приставов по Республике Алтай	
	сведения об осуществлении государственной регистрации сделки, права, ограничения права без необходимого в силу закона согласия третьего лица, органа:	данные отсутствуют	
	сведения об управляющем залогом и о договоре управления залогом, если такой договор заключен для управления ипотекой:	данные отсутствуют	

полное наименование должности	подпись	инициалы, фамилия

М.П.

Земельный участок		
вид объекта недвижимости		
Лист № 4 раздела 2	Всего листов раздела 2: 5	Всего разделов: 5
Всего листов выписки: 10		
26.01.2022г. № КУВИ-001/2022-10735705		
Кадастровый номер:		04:03:070801:133
4.5	вид:	Запрещение регистрации
	дата государственной регистрации:	04.02.2019 04:46:11
	номер государственной регистрации:	04:03:070801:133-04/014/2019-2
	срок, на который установлено ограничение прав и обременение объекта недвижимости:	Срок действия не установлен
	лицо, в пользу которого установлено ограничение прав и обременение объекта недвижимости:	Не определено
	основание государственной регистрации:	Постановление о запрете на совершение действий по регистрации, № 37600880/0411, выдан 19.12.2018, Управление Федеральной службы судебных приставов по Республике Алтай
	сведения об осуществлении государственной регистрации сделки, права, ограничения права без необходимого в силу закона согласия третьего лица, органа:	данные отсутствуют
	сведения об управляющем залогом и о договоре управления залогом, если такой договор заключен для управления ипотекой:	данные отсутствуют
5	Договоры участия в долевом строительстве:	не зарегистрировано
6	Заявленные в судебном порядке права требования:	данные отсутствуют
7	Сведения о возражении в отношении зарегистрированного права:	данные отсутствуют
8	Сведения о наличии решения об изъятии объекта недвижимости для государственных и муниципальных нужд:	данные отсутствуют
9	Сведения о невозможности государственной регистрации без личного участия правообладателя или его законного представителя:	данные отсутствуют
10	Правопритязания и сведения о наличии поступивших, но не рассмотренных заявлений о проведении государственной регистрации права (перехода, прекращения права), ограничения права или обременения объекта недвижимости, сделки в отношении объекта недвижимости:	Представлены документы на государственную регистрацию:

полное наименование должности	подпись	инициалы, фамилия

М.П.



Земельный участок			
вид объекта недвижимости			
Лист № 5 раздела 2	Всего листов раздела 2: 5	Всего разделов: 5	Всего листов выписки: 10
26.01.2022г. № КУВИ-001/2022-10735705			
Кадастровый номер:		04:03:070801:133	
11	Сведения о невозможности государственной регистрации перехода, прекращения, ограничения права на земельный участок из земель сельскохозяйственного назначения:	данные отсутствуют	

полное наименование должности	подпись	инициалы, фамилия
-------------------------------	---------	-------------------

М.П.

Выписка из Единого государственного реестра недвижимости об объекте недвижимости  
 Описание местоположения земельного участка

Земельный участок			
вид объекта недвижимости			
Лист № 1 раздела 3	Всего листов раздела 3: 1	Всего разделов: 5	Всего листов выписки: 10
26.01.2022г. № КУВИ-001/2022-10735705			
Кадастровый номер:		04:03:070801:133	

План (чертеж, схема) земельного участка



Масштаб 1:500      Условные обозначения:

полное наименование должности	подпись	инициалы, фамилия

М.П.

## Выписка из Единого государственного реестра недвижимости об объекте недвижимости

## Описание местоположения земельного участка

Земельный участок			
вид объекта недвижимости			
Лист № 1 раздела 3.1	Всего листов раздела 3.1: 1	Всего разделов: 5	Всего листов выписки: 10
26.01.2022г. № КУВИ-001/2022-10735705			
Кадастровый номер:		04:03:070801:133	

Описание местоположения границ земельного участка							
№ п/п	Номер точки		Дирекционный угол	Горизонтальное проложение, м	Описание закрепления на местности	Кадастровые номера смежных участков	Сведения об адресах правообладателей смежных земельных участков
	начальная	конечная					
1	2	3	4	5	6	7	8
1	1.1.1	1.1.2	77°29.5`	49.82	данные отсутствуют	данные отсутствуют	данные отсутствуют
2	1.1.2	1.1.3	174°3.2`	46.33	данные отсутствуют	данные отсутствуют	данные отсутствуют
3	1.1.3	1.1.4	258°39.0`	39.43	данные отсутствуют	данные отсутствуют	данные отсутствуют
4	1.1.4	1.1.1	341°3.1`	45.52	данные отсутствуют	данные отсутствуют	данные отсутствуют

полное наименование должности	подпись	инициалы, фамилия

М.П.

## Выписка из Единого государственного реестра недвижимости об объекте недвижимости

## Описание местоположения земельного участка

Земельный участок			
вид объекта недвижимости			
Лист № 1 раздела 3.2	Всего листов раздела 3.2: 1	Всего разделов: 5	Всего листов выписки: 10
26.01.2022г. № КУВИ-001/2022-10735705			
Кадастровый номер:		04:03:070801:133	

Сведения о характерных точках границы земельного участка				
Система координат 04.2				
Номер точки	Координаты, м		Описание закрепления на местности	Средняя квадратичная погрешность определения координат характерных точек границ земельного участка, м
	X	Y		
1	2	3	4	5
1	635282.2	2205368.39	-	0.3
2	635239.15	2205383.17	-	0.3
3	635246.91	2205421.83	-	0.3
4	635292.99	2205417.03	-	0.3
5	635282.2	2205368.39	-	0.3

полное наименование должности	подпись	инициалы, фамилия

М.П.

Филиал федерального государственного бюджетного учреждения «Федеральная кадастровая палата Федеральной службы государственной регистрации, кадастра и картографии» по Республике Алтай  
полное наименование органа регистрации прав

Выписка из Единого государственного реестра недвижимости об объекте недвижимости

Сведения о характеристиках объекта недвижимости

На основании запроса от 26.01.2022, поступившего на рассмотрение 26.01.2022, сообщаем, что согласно записям Единого государственного реестра недвижимости:

Раздел 1 Лист 1

Земельный участок			
вид объекта недвижимости			

Лист № 1 раздела 1	Всего листов раздела 1: 2	Всего разделов: 4	Всего листов выписки: 5
--------------------	---------------------------	-------------------	-------------------------

26.01.2022г. № КУВИ-001/2022-10735666	
Кадастровый номер:	04:03:070801:317
Номер кадастрового квартала:	04:03:070801
Дата присвоения кадастрового номера:	27.08.2012

Ранее присвоенный государственный учетный номер:	данные отсутствуют
Местоположение:	Местоположение установлено относительно ориентира, расположенного в границах участка. Почтовый адрес ориентира: Республика Алтай, Турочакский район, с. Усть-Пыжа, ул. Береговая, 3 "Д".
Площадь:	16490 +/- 90
Кадастровая стоимость, руб.:	9033321.77
Кадастровые номера расположенных в пределах земельного участка объектов недвижимости:	данные отсутствуют
Кадастровые номера объектов недвижимости, из которых образован объект недвижимости:	данные отсутствуют
Кадастровые номера образованных объектов недвижимости:	данные отсутствуют
Категория земель:	Земли населенных пунктов
Виды разрешенного использования:	Для строительства объектов рекреационного назначения
Сведения о кадастровом инженеру:	данные отсутствуют
Сведения о лесах, водных объектах и об иных природных объектах, расположенных в пределах земельного участка:	данные отсутствуют
Сведения о том, что земельный участок полностью расположен в границах зоны с особыми условиями использования территории, территории объекта культурного наследия, публичного сервитута:	данные отсутствуют
Сведения о том, что земельный участок расположен в границах особой экономической зоны, территории опережающего социально-экономического развития, зоны территориального развития в Российской Федерации, игровой зоны:	данные отсутствуют

полное наименование должности	подпись	инициалы, фамилия
-------------------------------	---------	-------------------

М.П.

Земельный участок			
вид объекта недвижимости			
Лист № 2 раздела 1	Всего листов раздела 1: 2	Всего разделов: 4	Всего листов выписки: 5
26.01.2022г. № КУВИ-001/2022-10735666			
Кадастровый номер:		04:03:070801:317	
Сведения о том, что земельный участок расположен в границах особо охраняемой природной территории, охотничьих угодий, лесничеств:		данные отсутствуют	
Сведения о результатах проведения государственного земельного надзора:		данные отсутствуют	
Сведения о расположении земельного участка в границах территории, в отношении которой утвержден проект межевания территории:		данные отсутствуют	
Условный номер земельного участка:		данные отсутствуют	
Сведения о принятии акта и (или) заключении договора, предусматривающих предоставление в соответствии с земельным законодательством исполнительным органом государственным органом власти или органом местного самоуправления, находящегося в государственной или муниципальной собственности земельного участка для строительства наемного дома социального использования или наемного дома коммерческого использования:		данные отсутствуют	
Сведения о том, что земельный участок или земельные участки образованы на основании решения об изъятии земельного участка и (или) расположенного на нем объекта недвижимости для государственных или муниципальных нужд:		данные отсутствуют	
Сведения о том, что земельный участок образован из земель или земельного участка, государственная собственность на которые не разграничена:		данные отсутствуют	
Сведения о наличии земельного спора о местоположении границ земельных участков:		данные отсутствуют	
Статус записи об объекте недвижимости:		Сведения об объекте недвижимости имеют статус "временные". Дата истечения временного характера сведений об объекте недвижимости: 01.03.2022.	
Особые отметки:		Для данного земельного участка обеспечен доступ посредством земельного участка (земельных участков) с кадастровым номером (кадастровыми номерами): Земли общего пользования. Земельный участок подлежит снятию с государственного кадастрового учета по истечении пяти лет со дня его государственного кадастрового учета, если на него не будут зарегистрированы права. Сведения, необходимые для заполнения разделов: 2 - Сведения о зарегистрированных правах; 4 - Сведения о частях земельного участка, отсутствуют.	
Получатель выписки:		Прокопьев Андрей Павлович, действующий(ая) на основании документа "" АДМИНИСТРАЦИЯ МУНИЦИПАЛЬНОГО ОБРАЗОВАНИЯ "ТУРОЧАКСКИЙ РАЙОН"	

полное наименование должности	подпись	инициалы, фамилия

М.П.

Выписка из Единого государственного реестра недвижимости об объекте недвижимости  
 Описание местоположения земельного участка

Земельный участок			
вид объекта недвижимости			
Лист № 1 раздела 3	Всего листов раздела 3: 1	Всего разделов: 4	Всего листов выписки: 5
26.01.2022г. № КУВИ-001/2022-10735666			
Кадастровый номер:		04:03:070801:317	

План (чертеж, схема) земельного участка



Масштаб 1:2000      Условные обозначения:

полное наименование должности	подпись	инициалы, фамилия

М.П.

## Выписка из Единого государственного реестра недвижимости об объекте недвижимости

## Описание местоположения земельного участка

Земельный участок			
вид объекта недвижимости			
Лист № 1 раздела 3.1	Всего листов раздела 3.1: 1	Всего разделов: 4	Всего листов выписки: 5
26.01.2022г. № КУВИ-001/2022-10735666			
Кадастровый номер:		04:03:070801:317	

Описание местоположения границ земельного участка							
№ п/п	Номер точки		Дирекционный угол	Горизонтальное проложение, м	Описание закрепления на местности	Кадастровые номера смежных участков	Сведения об адресах правообладателей смежных земельных участков
	начальная	конечная					
1	2	3	4	5	6	7	8
1	1.1.1	1.1.2	50°1.4'	81.87	-	данные отсутствуют	данные отсутствуют
2	1.1.2	1.1.3	147°15.1'	50.28	-	данные отсутствуют	данные отсутствуют
3	1.1.3	1.1.4	112°42.5'	129.05	-	данные отсутствуют	данные отсутствуют
4	1.1.4	1.1.5	156°14.6'	39.44	-	данные отсутствуют	данные отсутствуют
5	1.1.5	1.1.6	239°12.2'	50.49	-	данные отсутствуют	данные отсутствуют
6	1.1.6	1.1.7	274°29.8'	48.09	-	данные отсутствуют	данные отсутствуют
7	1.1.7	1.1.8	295°57.5'	102.14	-	данные отсутствуют	данные отсутствуют
8	1.1.8	1.1.1	321°46.4'	67.44	-	данные отсутствуют	данные отсутствуют

полное наименование должности	подпись	инициалы, фамилия

М.П.



## Выписка из Единого государственного реестра недвижимости об объекте недвижимости

## Описание местоположения земельного участка

Земельный участок			
вид объекта недвижимости			
Лист № 1 раздела 3.2	Всего листов раздела 3.2: 1	Всего разделов: 4	Всего листов выписки: 5
26.01.2022г. № КУВИ-001/2022-10735666			
Кадастровый номер:		04:03:070801:317	

Сведения о характерных точках границы земельного участка				
Система координат МСК-04, зона 2				
Номер точки	Координаты, м		Описание закрепления на местности	Средняя квадратичная погрешность определения координат характерных точек границ земельного участка, м
	X	Y		
1	2	3	4	5
1	635193.84	2205261.18	-	0.2
2	635246.44	2205323.92	-	0.2
3	635204.15	2205351.12	-	0.2
4	635154.33	2205470.17	-	0.2
5	635118.23	2205486.06	-	0.2
6	635092.38	2205442.69	-	0.2
7	635096.15	2205394.75	-	0.2
8	635140.86	2205302.91	-	0.2
9	635193.84	2205261.18	-	0.2

полное наименование должности	подпись	инициалы, фамилия

М.П.

Филиал федерального государственного бюджетного учреждения «Федеральная кадастровая палата Федеральной службы государственной регистрации, кадастра и картографии» по Республике Алтай  
полное наименование органа регистрации прав

Выписка из Единого государственного реестра недвижимости об объекте недвижимости

Сведения о характеристиках объекта недвижимости

На основании запроса от 26.01.2022, поступившего на рассмотрение 26.01.2022, сообщаем, что согласно записям Единого государственного реестра недвижимости:

Раздел 1 Лист 1

Земельный участок			
вид объекта недвижимости			

Лист № 1 раздела 1	Всего листов раздела 1: 2	Всего разделов: 5	Всего листов выписки: 7
--------------------	---------------------------	-------------------	-------------------------

26.01.2022г. № КУВИ-001/2022-10738726	
Кадастровый номер:	04:03:070801:223
Номер кадастрового квартала:	04:03:070801
Дата присвоения кадастрового номера:	25.07.2011

Ранее присвоенный государственный учетный номер:	данные отсутствуют
Местоположение:	Республика Алтай, р-н. Турочакский, с. Усть-Пыжа, ул. Береговая, д. 3 "Г"
Площадь:	1811 +/- 30
Кадастровая стоимость, руб.:	165652.17
Кадастровые номера расположенных в пределах земельного участка объектов недвижимости:	04:03:070801:361
Кадастровые номера объектов недвижимости, из которых образован объект недвижимости:	данные отсутствуют
Кадастровые номера образованных объектов недвижимости:	данные отсутствуют
Категория земель:	Земли населенных пунктов
Виды разрешенного использования:	Для ведения личного подсобного хозяйства
Сведения о кадастровом инженерере:	данные отсутствуют
Сведения о лесах, водных объектах и об иных природных объектах, расположенных в пределах земельного участка:	данные отсутствуют
Сведения о том, что земельный участок полностью расположен в границах зоны с особыми условиями использования территории, территории объекта культурного наследия, публичного сервитута:	данные отсутствуют
Сведения о том, что земельный участок расположен в границах особой экономической зоны, территории опережающего социально-экономического развития, зоны территориального развития в Российской Федерации, игровой зоны:	данные отсутствуют

полное наименование должности	подпись	инициалы, фамилия
-------------------------------	---------	-------------------

М.П.

Земельный участок			
вид объекта недвижимости			
Лист № 2 раздела 1	Всего листов раздела 1: 2	Всего разделов: 5	Всего листов выписки: 7
26.01.2022г. № КУВИ-001/2022-10738726			
Кадастровый номер:		04:03:070801:223	
Сведения о том, что земельный участок расположен в границах особо охраняемой природной территории, охотничьих угодий, лесничеств:		данные отсутствуют	
Сведения о результатах проведения государственного земельного надзора:		данные отсутствуют	
Сведения о расположении земельного участка в границах территории, в отношении которой утвержден проект межевания территории:		данные отсутствуют	
Условный номер земельного участка:		данные отсутствуют	
Сведения о принятии акта и (или) заключении договора, предусматривающих предоставление в соответствии с земельным законодательством исполнительным органом государственным органом власти или органом местного самоуправления, находящегося в государственной или муниципальной собственности земельного участка для строительства наемного дома социального использования или наемного дома коммерческого использования:		данные отсутствуют	
Сведения о том, что земельный участок или земельные участки образованы на основании решения об изъятии земельного участка и (или) расположенного на нем объекта недвижимости для государственных или муниципальных нужд:		данные отсутствуют	
Сведения о том, что земельный участок образован из земель или земельного участка, государственная собственность на которые не разграничена:		данные отсутствуют	
Сведения о наличии земельного спора о местоположении границ земельных участков:		данные отсутствуют	
Статус записи об объекте недвижимости:		Сведения об объекте недвижимости имеют статус "актуальные"	
Особые отметки:		Сведения, необходимые для заполнения раздела: 4 - Сведения о частях земельного участка, отсутствуют.	
Получатель выписки:		Прокопьев Андрей Павлович, действующий(ая) на основании документа "" АДМИНИСТРАЦИЯ МУНИЦИПАЛЬНОГО ОБРАЗОВАНИЯ "ТУРОЧАКСКИЙ РАЙОН"	

полное наименование должности	подпись	инициалы, фамилия

М.П.

## Выписка из Единого государственного реестра недвижимости об объекте недвижимости

## Сведения о зарегистрированных правах

Земельный участок			
вид объекта недвижимости			
Лист № 1 раздела 2	Всего листов раздела 2: 2	Всего разделов: 5	Всего листов выписки: 7
26.01.2022г. № КУВИ-001/2022-10738726			
Кадастровый номер:		04:03:070801:223	

1	Правообладатель (правообладатели):	1.1	
2	Вид, номер, дата и время государственной регистрации права:	2.1	Собственность 04-02/004-02/004/046/2016-616/2 08.04.2016 09:26:26
3	Сведения об осуществлении государственной регистрации сделки, права без необходимого в силу закона согласия третьего лица, органа:	3.1	данные отсутствуют
4	Ограничение прав и обременение объекта недвижимости:	не зарегистрировано	
5	Договоры участия в долевом строительстве:	не зарегистрировано	
6	Заявленные в судебном порядке права требования:	данные отсутствуют	
7	Сведения о возражении в отношении зарегистрированного права:	данные отсутствуют	
8	Сведения о наличии решения об изъятии объекта недвижимости для государственных и муниципальных нужд:	данные отсутствуют	
9	Сведения о невозможности государственной регистрации без личного участия правообладателя или его законного представителя:	данные отсутствуют	
10	Правопритязания и сведения о наличии поступивших, но не рассмотренных заявлений о проведении государственной регистрации права (перехода, прекращения права), ограничения права или обременения объекта недвижимости, сделки в отношении объекта недвижимости:	отсутствуют	

полное наименование должности	подпись	инициалы, фамилия
-------------------------------	---------	-------------------

М.П.

Земельный участок			
вид объекта недвижимости			
Лист № 2 раздела 2	Всего листов раздела 2: 2	Всего разделов: 5	Всего листов выписки: 7
26.01.2022г. № КУВИ-001/2022-10738726			
Кадастровый номер:		04:03:070801:223	
11	Сведения о невозможности государственной регистрации перехода, прекращения, ограничения права на земельный участок из земель сельскохозяйственного назначения:	данные отсутствуют	

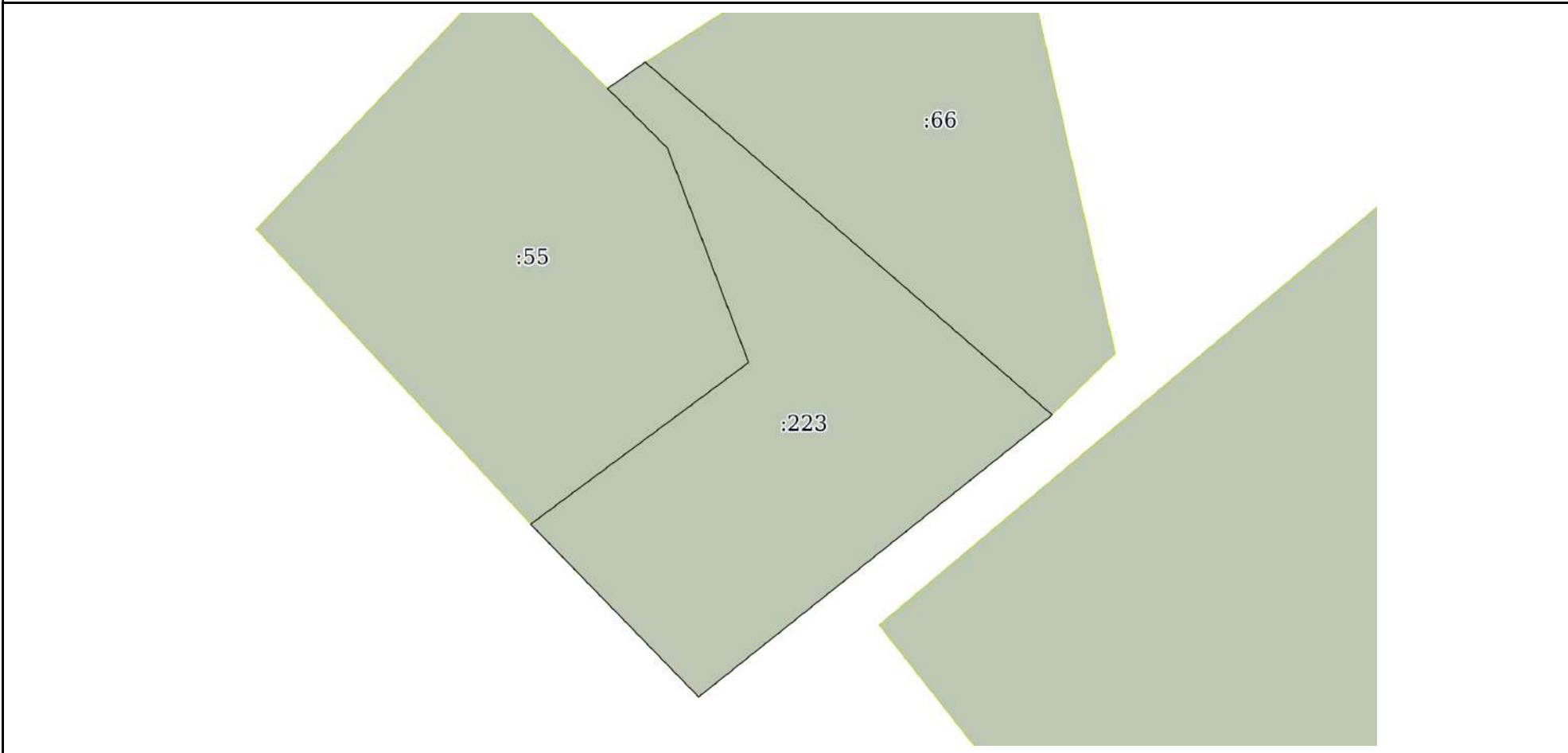
полное наименование должности	подпись	инициалы, фамилия
-------------------------------	---------	-------------------

М.П.

Выписка из Единого государственного реестра недвижимости об объекте недвижимости  
 Описание местоположения земельного участка

Земельный участок			
вид объекта недвижимости			
Лист № 1 раздела 3	Всего листов раздела 3: 1	Всего разделов: 5	Всего листов выписки: 7
26.01.2022г. № КУВИ-001/2022-10738726			
Кадастровый номер:		04:03:070801:223	

План (чертеж, схема) земельного участка



Масштаб 1:700      Условные обозначения:

полное наименование должности	подпись	инициалы, фамилия

М.П.

## Выписка из Единого государственного реестра недвижимости об объекте недвижимости

## Описание местоположения земельного участка

Земельный участок			
вид объекта недвижимости			
Лист № 1 раздела 3.1	Всего листов раздела 3.1: 1	Всего разделов: 5	Всего листов выписки: 7
26.01.2022г. № КУВИ-001/2022-10738726			
Кадастровый номер:		04:03:070801:223	

Описание местоположения границ земельного участка							
№ п/п	Номер точки		Дирекционный угол	Горизонтальное проложение, м	Описание закрепления на местности	Кадастровые номера смежных участков	Сведения об адресах правообладателей смежных земельных участков
	начальная	конечная					
1	2	3	4	5	6	7	8
1	1.1.1	1.1.2	339°14.8`	27.03	данные отсутствуют	04:03:070801:55	Россия, Новосибирская обл., г. Бердск, ул. Первомайская, д.19, кв. 60
2	1.1.2	1.1.3	314°50.2`	9.93	данные отсутствуют	04:03:070801:55	Россия, Новосибирская обл., г. Бердск, ул. Первомайская, д.19, кв. 60
3	1.1.3	1.1.4	54°50.6`	5.42	данные отсутствуют	данные отсутствуют	данные отсутствуют
4	1.1.4	1.1.5	130°53.6`	63.5	данные отсутствуют	04:03:070801:66	Россия, Республика Алтай, г. Горно-Алтайск, ул. Луговая, д.128, кв. 3; Россия, Республика Алтай, г. Горно-Алтайск, ул. Луговая, д.128
5	1.1.5	1.1.6	231°26.5`	53.33	данные отсутствуют	данные отсутствуют	данные отсутствуют
6	1.1.6	1.1.7	315°46.2`	28.41	данные отсутствуют	данные отсутствуют	данные отсутствуют
7	1.1.7	1.1.1	53°27.8`	32.0	данные отсутствуют	04:03:070801:55	Россия, Новосибирская обл., г. Бердск, ул. Первомайская, д.19, кв. 60

полное наименование должности	подпись	инициалы, фамилия
-------------------------------	---------	-------------------

М.П.

## Выписка из Единого государственного реестра недвижимости об объекте недвижимости

## Описание местоположения земельного участка

Земельный участок			
вид объекта недвижимости			
Лист № 1 раздела 3.2	Всего листов раздела 3.2: 1	Всего разделов: 5	Всего листов выписки: 7
26.01.2022г. № КУВИ-001/2022-10738726			
Кадастровый номер:		04:03:070801:223	

Сведения о характерных точках границы земельного участка				
Система координат 04.2				
Номер точки	Координаты, м		Описание закрепления на местности	Средняя квадратичная погрешность определения координат характерных точек границ земельного участка, м
	X	Y		
1	2	3	4	5
1	635224.75	2205245.82	-	0.2
2	635250.03	2205236.24	-	0.2
3	635257.03	2205229.2	-	0.1
4	635260.15	2205233.63	-	0.2
5	635218.58	2205281.63	-	0.2
6	635185.34	2205239.93	-	0.1
7	635205.7	2205220.11	-	0.2
8	635224.75	2205245.82	-	0.2

полное наименование должности	подпись	инициалы, фамилия

М.П.



Филиал федерального государственного бюджетного учреждения «Федеральная кадастровая палата Федеральной службы государственной регистрации кадастра и картографии» по Республике Алтай  
полное наименование органа регистрации прав

Выписка из Единого государственного реестра недвижимости об объекте недвижимости

Сведения о характеристиках объекта недвижимости

На основании запроса от 26.01.2022, поступившего на рассмотрение 26.01.2022, сообщаем, что согласно записям Единого государственного реестра недвижимости:

Раздел 1 Лист 1

Земельный участок			
вид объекта недвижимости			

Лист № 1 раздела 1	Всего листов раздела 1: 2	Всего разделов: 5	Всего листов выписки: 7
--------------------	---------------------------	-------------------	-------------------------

27.01.2022г. № КУВИ-001/2022-10738612	
Кадастровый номер:	04:03:070801:459
Номер кадастрового квартала:	04:03:070801
Дата присвоения кадастрового номера:	11.09.2014

Ранее присвоенный государственный учетный номер:	данные отсутствуют
Местоположение:	Местоположение установлено относительно ориентира, расположенного в границах участка. Почтовый адрес ориентира: Республика Алтай, Турочакский район, с. Усть-Пыжа, ул. Карманка, 2 А.
Площадь:	1724 +/- 15
Кадастровая стоимость, руб.:	157694.28
Кадастровые номера расположенных в пределах земельного участка объектов недвижимости:	данные отсутствуют
Кадастровые номера объектов недвижимости, из которых образован объект недвижимости:	данные отсутствуют
Кадастровые номера образованных объектов недвижимости:	данные отсутствуют
Категория земель:	Земли населенных пунктов
Виды разрешенного использования:	Для индивидуального жилищного строительства
Сведения о кадастровом инженеру:	данные отсутствуют
Сведения о лесах, водных объектах и об иных природных объектах, расположенных в пределах земельного участка:	данные отсутствуют
Сведения о том, что земельный участок полностью расположен в границах зоны с особыми условиями использования территории, территории объекта культурного наследия, публичного сервитута:	данные отсутствуют
Сведения о том, что земельный участок расположен в границах особой экономической зоны, территории опережающего социально-экономического развития, зоны территориального развития в Российской Федерации, игровой зоны:	данные отсутствуют

полное наименование должности	подпись	инициалы, фамилия
-------------------------------	---------	-------------------

М.П.

Земельный участок			
вид объекта недвижимости			
Лист № 2 раздела 1	Всего листов раздела 1: 2	Всего разделов: 5	Всего листов выписки: 7
27.01.2022г. № КУВИ-001/2022-10738612			
Кадастровый номер:		04:03:070801:459	
Сведения о том, что земельный участок расположен в границах особо охраняемой природной территории, охотничьих угодий, лесничеств:		данные отсутствуют	
Сведения о результатах проведения государственного земельного надзора:		данные отсутствуют	
Сведения о расположении земельного участка в границах территории, в отношении которой утвержден проект межевания территории:		данные отсутствуют	
Условный номер земельного участка:		данные отсутствуют	
Сведения о принятии акта и (или) заключении договора, предусматривающих предоставление в соответствии с земельным законодательством исполнительным органом государственным органом власти или органом местного самоуправления, находящегося в государственной или муниципальной собственности земельного участка для строительства наемного дома социального использования или наемного дома коммерческого использования:		данные отсутствуют	
Сведения о том, что земельный участок или земельные участки образованы на основании решения об изъятии земельного участка и (или) расположенного на нем объекта недвижимости для государственных или муниципальных нужд:		данные отсутствуют	
Сведения о том, что земельный участок образован из земель или земельного участка, государственная собственность на которые не разграничена:		данные отсутствуют	
Сведения о наличии земельного спора о местоположении границ земельных участков:		данные отсутствуют	
Статус записи об объекте недвижимости:		Сведения об объекте недвижимости имеют статус "актуальные"	
Особые отметки:		Сведения, необходимые для заполнения раздела: 4 - Сведения о частях земельного участка, отсутствуют.	
Получатель выписки:		Прокопьев Андрей Павлович, действующий(ая) на основании документа "" АДМИНИСТРАЦИЯ МУНИЦИПАЛЬНОГО ОБРАЗОВАНИЯ "ТУРОЧАКСКИЙ РАЙОН"	

полное наименование должности	подпись	инициалы, фамилия

М.П.

## Выписка из Единого государственного реестра недвижимости об объекте недвижимости

## Сведения о зарегистрированных правах

Земельный участок			
вид объекта недвижимости			
Лист № 1 раздела 2	Всего листов раздела 2: 2	Всего разделов: 5	Всего листов выписки: 7
27.01.2022г. № КУВИ-001/2022-10738612			
Кадастровый номер:		04:03:070801:459	
1	Правообладатель (правообладатели):	1.1	
2	Вид, номер, дата и время государственной регистрации права:	2.1	Собственность 04-02/004-02/004/046/2016-1369/2 22.07.2016 16:09:50
3	Сведения об осуществлении государственной регистрации сделки, права без необходимого в силу закона согласия третьего лица, органа:	3.1	данные отсутствуют
4	Ограничение прав и обременение объекта недвижимости:	не зарегистрировано	
4	Ограничение прав и обременение объекта недвижимости:		
	4.1 вид:	Запрещение регистрации	
	дата государственной регистрации:	28.09.2021 11:31:32	
	номер государственной регистрации:	04:03:070801:459-04/015/2021-1	
	срок, на который установлено ограничение прав и обременение объекта недвижимости:	Срок действия не установлен	
	лицо, в пользу которого установлено ограничение прав и обременение объекта недвижимости:	Не определено	
	основание государственной регистрации:	Постановление о запрете на совершение действий по регистрации (pdf), № 618708497/2220, выдан 27.09.2021, Управление Федеральной службы судебных приставов по Алтайскому краю	
	сведения об осуществлении государственной регистрации сделки, права, ограничения права без необходимого в силу закона согласия третьего лица, органа:	данные отсутствуют	
	сведения об управляющем залоге и о договоре управления залогом, если такой договор заключен для управления ипотекой:	данные отсутствуют	
5	Договоры участия в долевом строительстве:	не зарегистрировано	
6	Заявленные в судебном порядке права требования:	данные отсутствуют	
7	Сведения о возражении в отношении зарегистрированного права:	данные отсутствуют	

полное наименование должности	подпись	инициалы, фамилия
-------------------------------	---------	-------------------

М.П.

Земельный участок		
вид объекта недвижимости		
Лист № 2 раздела 2	Всего листов раздела 2: 2	Всего разделов: 5
Всего листов выписки: 7		
27.01.2022г. № КУВИ-001/2022-10738612		
Кадастровый номер:	04:03:070801:459	
8	Сведения о наличии решения об изъятии объекта недвижимости для государственных и муниципальных нужд:	данные отсутствуют
9	Сведения о невозможности государственной регистрации без личного участия правообладателя или его законного представителя:	данные отсутствуют
10	Правопритязания и сведения о наличии поступивших, но не рассмотренных заявлений о проведении государственной регистрации права (перехода, прекращения права), ограничения права или обременения объекта недвижимости, сделки в отношении объекта недвижимости:	отсутствуют
11	Сведения о невозможности государственной регистрации перехода, прекращения, ограничения права на земельный участок из земель сельскохозяйственного назначения:	данные отсутствуют

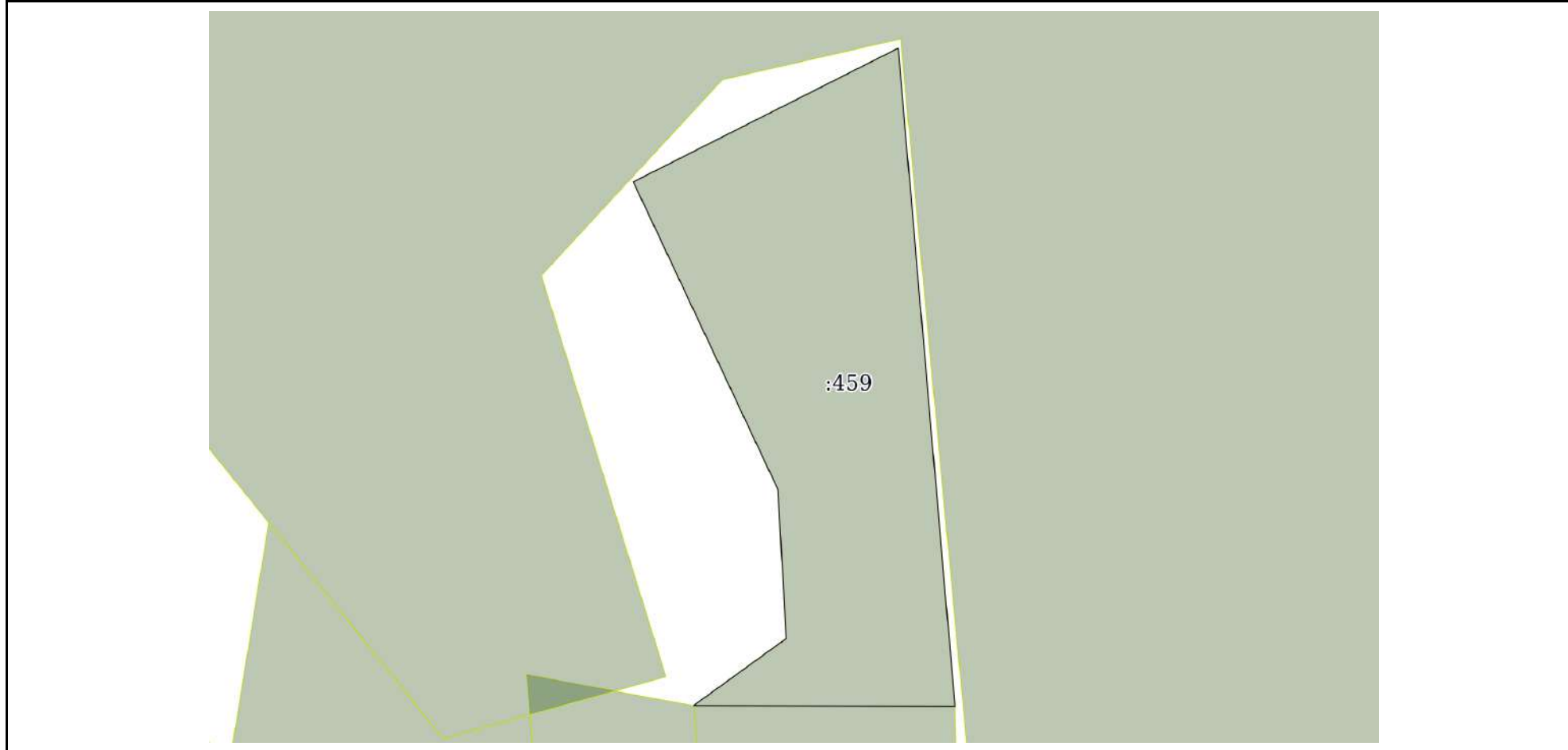
полное наименование должности	подпись	инициалы, фамилия

М.П.

Выписка из Единого государственного реестра недвижимости об объекте недвижимости  
Описание местоположения земельного участка

Земельный участок			
вид объекта недвижимости			
Лист № 1 раздела 3	Всего листов раздела 3: 1	Всего разделов: 5	Всего листов выписки: 7
27.01.2022г. № КУВИ-001/2022-10738612			
Кадастровый номер:		04:03:070801:459	

План (чертеж, схема) земельного участка



Масштаб 1:700

Условные обозначения:

полное наименование должности	подпись	инициалы, фамилия
-------------------------------	---------	-------------------

М.П.

## Выписка из Единого государственного реестра недвижимости об объекте недвижимости

## Описание местоположения земельного участка

Земельный участок			
вид объекта недвижимости			
Лист № 1 раздела 3.1	Всего листов раздела 3.1: 1	Всего разделов: 5	Всего листов выписки: 7
27.01.2022г. № КУВИ-001/2022-10738612			
Кадастровый номер:		04:03:070801:459	

Описание местоположения границ земельного участка							
№ п/п	Номер точки		Дирекционный угол	Горизонтальное проложение, м	Описание закрепления на местности	Кадастровые номера смежных участков	Сведения об адресах правообладателей смежных земельных участков
	началь ная	конечн ая					
1	2	3	4	5	6	7	8
1	1.1.1	1.1.2	63°13.8'	35.03	данные отсутствуют	данные отсутствуют	данные отсутствуют
2	1.1.2	1.1.3	175°3.4'	77.98	данные отсутствуют	данные отсутствуют	данные отсутствуют
3	1.1.3	1.1.4	270°8.9'	30.89	данные отсутствуют	04:03:070801:444	Россия, Республика Алтай, Турочакский район, с. Усть-Пыжа, ул. Центральная, д.5
4	1.1.4	1.1.5	54°6.4'	13.49	данные отсутствуют	данные отсутствуют	данные отсутствуют
5	1.1.4	1.1.4			данные отсутствуют	04:03:070801:147	Россия, г. Москва, ул. Хачатуряна, д.12, корпус №1, кв. 86
6	1.1.5	1.1.6	356°54.5'	17.62	данные отсутствуют	данные отсутствуют	данные отсутствуют
7	1.1.6	1.1.1	334°48.4'	40.15	данные отсутствуют	данные отсутствуют	данные отсутствуют

полное наименование должности	подпись	инициалы, фамилия
-------------------------------	---------	-------------------

М.П.

## Выписка из Единого государственного реестра недвижимости об объекте недвижимости

## Описание местоположения земельного участка

Земельный участок			
вид объекта недвижимости			
Лист № 1 раздела 3.2	Всего листов раздела 3.2: 1	Всего разделов: 5	Всего листов выписки: 7
27.01.2022г. № КУВИ-001/2022-10738612			
Кадастровый номер:		04:03:070801:459	

Сведения о характерных точках границы земельного участка				
Система координат МСК-04, зона 2				
Номер точки	Координаты, м		Описание закрепления на местности	Средняя квадратичная погрешность определения координат характерных точек границ земельного участка, м
	X	Y		
1	2	3	4	5
1	635150.65	2206201.69	-	0.1
2	635166.43	2206232.97	-	0.1
3	635088.74	2206239.69	-	0.1
4	635088.82	2206208.8	-	0.1
5	635096.73	2206219.73	-	0.1
6	635114.32	2206218.78	-	0.1
7	635150.65	2206201.69	-	0.1

полное наименование должности	подпись	инициалы, фамилия

М.П.

**ОТВЕТ МИНИСТЕРСТВА ПРИРОДНЫХ РЕСУРСОВ,  
ЭКОЛОГИИ И ТУРИЗМА РЕСПУБЛИКИ АЛТАЙ О НАПРАВЛЕНИИ  
ВЫПИСКИ ИЗ ГОСУДАРСТВЕННОГО ЛЕСНОГО РЕЕСТРА**





МИНИСТЕРСТВО  
ПРИРОДНЫХ РЕСУРСОВ,  
ЭКОЛОГИИ И ТУРИЗМА  
РЕСПУБЛИКИ АЛТАЙ  
(Минприроды РА)

АЛТАЙ РЕСПУБЛИКАНЫН  
АР-БҮТКЕН БАЙЛЫКТАР,  
ЭКОЛОГИЯ ЛА ТУРИЗИМ  
МИНИСТЕРСТВОЗЫ  
(АР Минарбүткен)

Ленкина ул., д.12, г. Горно-Алтайск, Республика Алтай, 649000, тел/факс: (388 22) 6-72-91,  
e-mail: forest04@mail.ru

11.02.2022 № 1275  
На № \_\_\_\_\_ от \_\_\_\_\_

О направлении выписки из  
Государственного лесного реестра

Администрация МО  
«Турочакский район»

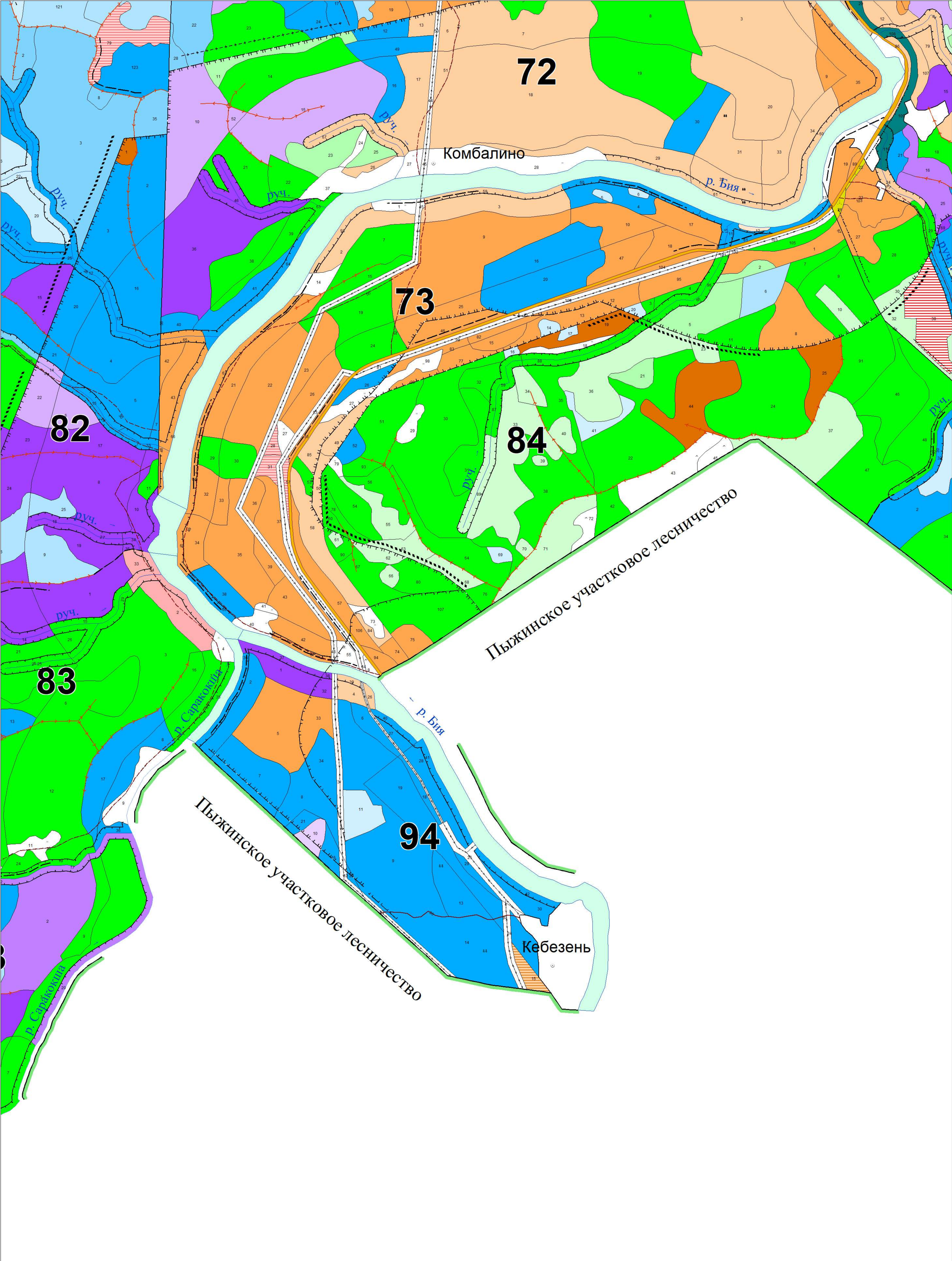
Советская ул., д.77,  
с.Турочак,  
Турочакский район,  
Республика Алтай.

На Ваше заявление от 07.02.2022г Министерство природных ресурсов, экологии и туризма Республики Алтай направляет картографический материал в масштабе М 1:10 000 по кварталам 269, 273, 272, 277, 280, 20, 342, 366, 368, 346, 55, 345, 84, 85, 32, 94, Турочакского лесничества, Верх-Бийского участкового лесничества, на 5 листах формата А0.

Приложение: на 5 листах формата А0.

Заместитель министра

С.Н. Растворов



72

Комбалино

р. Бия

73

82

84

Пыжинское участковое лесничество

83

Пыжинское участковое лесничество

94

Кебезень



МИНИСТЕРСТВО  
ПРИРОДНЫХ РЕСУРСОВ,  
ЭКОЛОГИИ И ТУРИЗМА  
РЕСПУБЛИКИ АЛТАЙ  
(Минприроды РА)

АЛТАЙ РЕСПУБЛИКАНЫН  
АР-БҮТКЕН БАЙЛЫКТАР,  
ЭКОЛОГИЯ ЛА ТУРИЗИМ  
МИНИСТЕРСТВОЗЫ  
(АР Минарбүткен)

Ленкина ул., д.12, г. Горно-Алтайск, Республика Алтай, 649000, тел/факс: (388 22) 6-72-91,  
e-mail: forest04@mail.ru

11.02.2022 № 1271  
На № \_\_\_\_\_ от \_\_\_\_\_

Администрация МО  
«Турочакский район»

О направлении выписки из  
Государственного лесного реестра

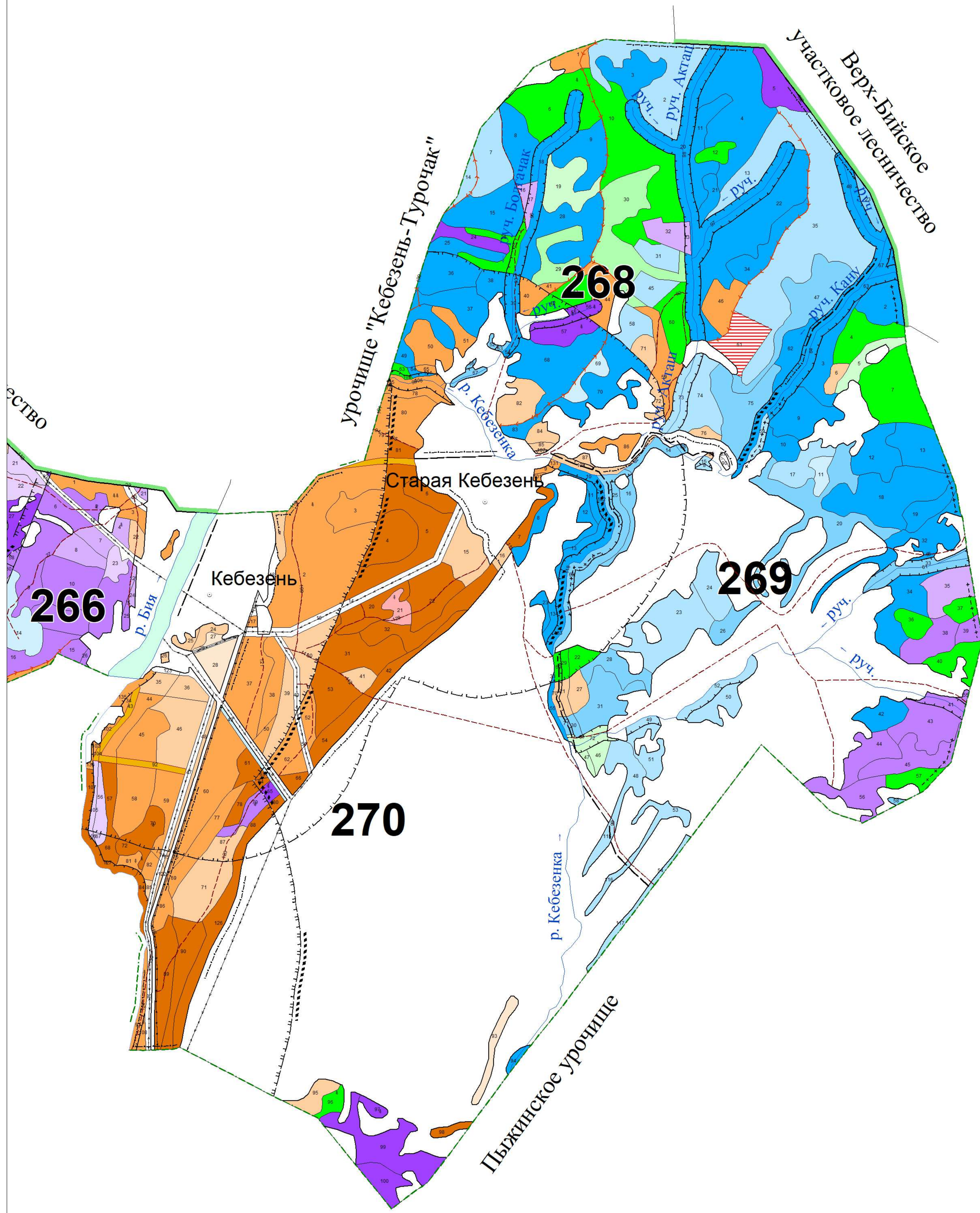
Советская ул., д.77,  
с.Турочак,  
Турочакский район,  
Республика Алтай.

На Ваше заявление от 07.02.2022г Министерство природных ресурсов, экологии и туризма Республики Алтай направляет картографический материал в масштабе М 1:10 000 по кварталам 328, 266, 268, 269, 270, 264. 265, 267, 7, 9, 22, Турочакского лесничества, Пыжинского участкового лесничества, на 4 листах формата А0.

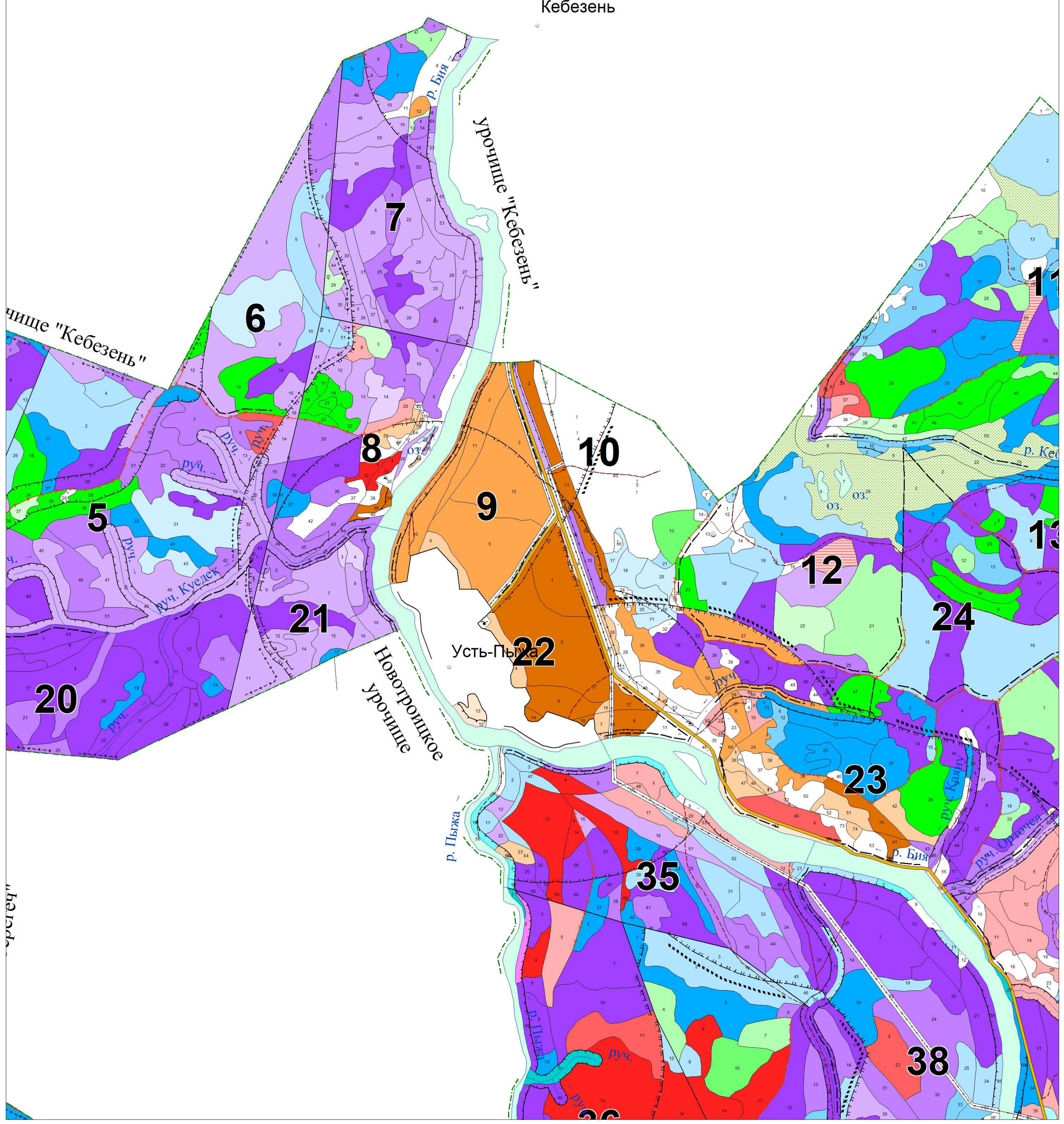
Приложение: на 4 листах формата А0.

Заместитель министра

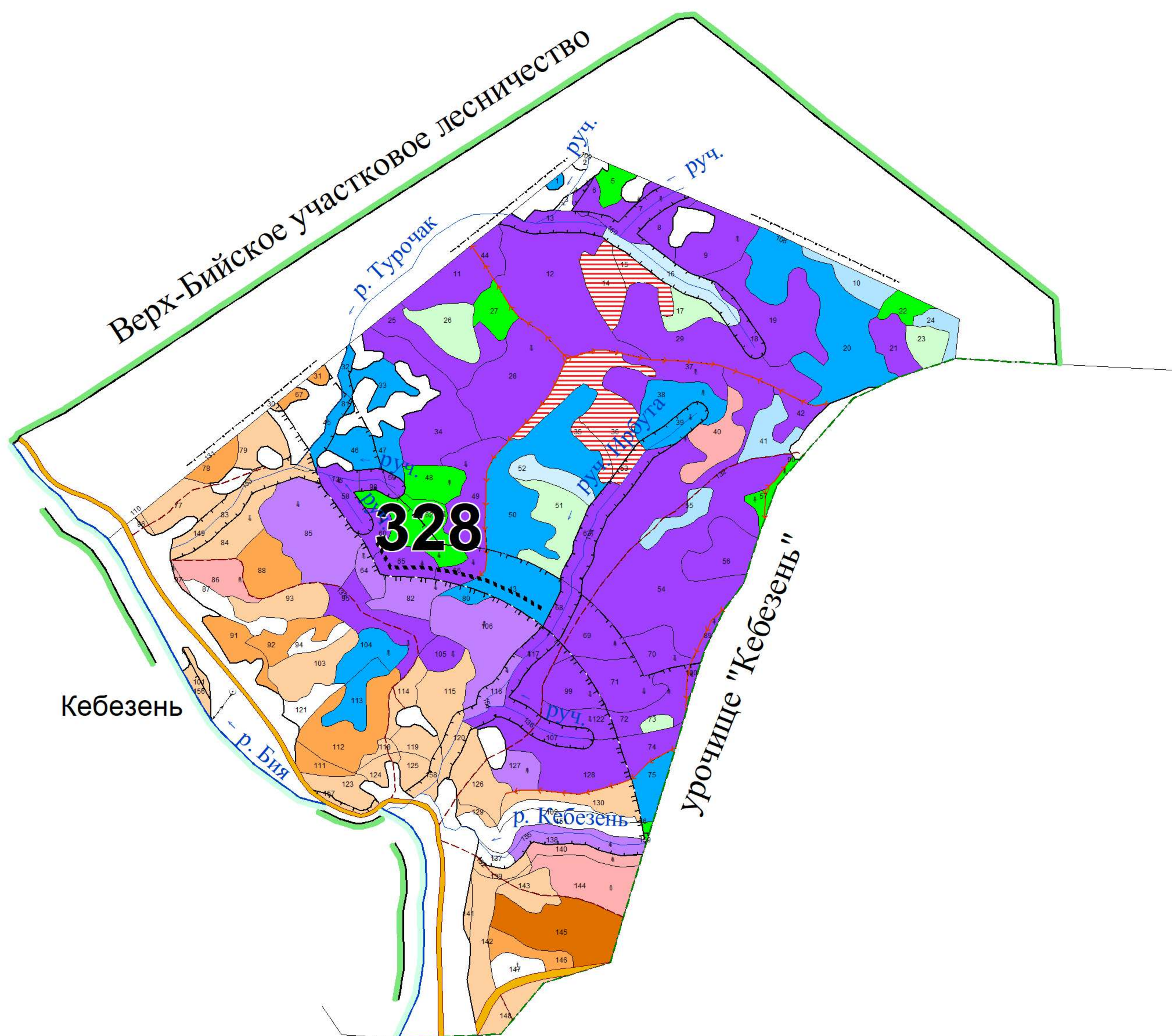
С.Н. Растворов



Кебезень



# 15 ур.«Кебезень-Турочак»





**ОТВЕТЫ МИНИСТЕРСТВА ПРИРОДНЫХ РЕСУРСОВ,  
ЭКОЛОГИИ И ТУРИЗМА РЕСПУБЛИКИ АЛТАЙ,  
ИНСПЕКЦИИ ПО ГОСУДАРСТВЕННОЙ ОХРАНЕ ОБЪЕКТОВ  
КУЛЬТУРНОГО НАСЛЕДИЯ РЕСПУБЛИКИ АЛТАЙ**



**ИНСПЕКЦИЯ  
ПО ГОСУДАРСТВЕННОЙ ОХРАНЕ  
ОБЪЕКТОВ КУЛЬТУРНОГО  
НАСЛЕДИЯ РЕСПУБЛИКИ АЛТАЙ**

Э. Палкина ул., д.9, г. Горно-Алтайск,  
Республика Алтай, 649000  
тел. (388-22); факс (388-22)



**АЛТАЙ РЕСПУБЛИКАНЫН  
КЕЕНДИК-ТҮҮКИ ЭНЧИЗИН  
КОРЫЫРЫ ААЙЫНЧА  
ЭЛ-ТЕРГЕЕЛИК ИНСПЕКЦИЯЗЫ**

Э. Палкинның ор., т.9, Горно-Алтайск к.,  
Алтай Республика, 649000  
тел. (388-22); факс (388-22)

от «03» 03 2023 г. № 01-07/202  
на № 909 от «06» 03 2023 г.

ВрИО главы администрации  
муниципального образования  
«Турочакский район»  
Республики Алтай

Н.П. Ялбакпашеву

Уважаемый Николай Павлович!

В ответ на Ваше письмо от 6 марта 2023 года № 909 Инспекция по государственной охране объектов культурного наследия Республики Алтай сообщает, что на территории Кебезеньского сельского поселения Турочакского района Республики Алтай расположен объект культурного наследия регионального значения: «Памятник погибшим воинам в Великой Отечественной войне», по адресу: Республика Алтай, Турочакский район, село Кебезень, улица Центральная, 34А.

Объекты культурного наследия федерального значения, местного (муниципального) значения, а так же выявленные объекты культурного наследия на территории сельского поселения отсутствуют.

Обращаем внимание, что территория Турочакского района малоизученна, в связи с чем возможно расположение ранее не исследованных объектов археологии. Для уточнения информации о наличии (отсутствии) археологических объектов, в случае планирования земляных, строительных, хозяйственных и иных работ, необходимо обеспечить проведение обследования участков специалистами археологами.

В связи с вышеизложенным, указать точную информацию о наличии объектов культурного наследия на земельных участках с указанными в письме кадастровыми номерами не представляется возможным.

Начальник

С.Н. Очурдяпов

**МИНИСТЕРСТВО  
ПРИРОДНЫХ РЕСУРСОВ И  
ЭКОЛОГИИ РЕСПУБЛИКИ  
АЛТАЙ**

**(Минприроды РА)**

Ленкина ул., д.12, г. Горно-Алтайск, Республика Алтай, 649000, тел/факс: (388 22) 5-90-20,  
e-mail: [info@mpr.altai.gov.ru](mailto:info@mpr.altai.gov.ru); <https://mpr-ra.ru>



**АЛТАЙ РЕСПУБЛИКАНЫНГ  
АР-БҮТКЕН БАЙЛЫКТАР ЛА  
ЭКОЛОГИЯ  
МИНИСТЕРСТВОЗЫ  
(АР Минарбүткен)**

17.07.2023 № И-03-01-03/3849  
На № \_\_\_\_\_ от \_\_\_\_\_

Врио главы муниципального  
образования «Турочакский  
район»

Ялбакпашеву Н.П.

ул. Советская д. 77, с. Турочак,  
649140

Уважаемый Николай Павлович!

Министерство природных ресурсов и экологии Республики Алтай на Ваш запрос от 29.06.2023 № 2450 сообщает следующее.

Согласно сведениям программного обеспечения «АРГО» существующая площадь границ Генерального плана муниципального образования «Кебезенское сельское поселение», имеющее пересечение с границами Турочакского лесничества с реестровым номером 04:03-15.1 составляет 106.64 га.


В рамках статьи 4 Федерального закона от 13.06.2023 № 248-ФЗ «О внесении изменений в отдельные законодательные акты Российской Федерации» орган регистрации прав вносит в реестр границ указанные в частях 15 и 15.1 настоящей статьи сведения о местоположении границ лесничества таким образом, чтобы границы лесничества не пересекали границы населенного пункта, земельного или лесного участка. В случае выявления пересечения границ лесничества и лесного участка лесной участок включается в границы лесничества, если исходя из местоположения лесного участка, сведения о границах которого внесены в Единый государственный реестр недвижимости, он расположен в границах лесничества, или исключается из границ лесничества, если исходя из местоположения лесного участка, сведения о границах которого внесены в Единый государственный реестр недвижимости, он расположен за границами лесничества. В границы лесничества, расположенного на землях лесного фонда, не подлежат включению земельные участки, не отнесенные к категории земель лесного фонда.

Орган исполнительной власти субъекта Российской Федерации, уполномоченный в области лесных отношений, осуществляет исключение из государственного лесного реестра сведений, которые противоречат сведениям Единого государственного реестра недвижимости, на основании уведомлений органа регистрации прав об отказе в осуществлении государственного кадастрового учета и (или) государственной регистрации прав и иных уведомлений, предусмотренных Федеральным законом от 13 июля 2015 года № 218-ФЗ "О государственной регистрации недвижимости", в течение 30 дней со дня получения указанных уведомлений.

На основании вышеизложенного, при поступлении уведомлений от органа регистрации прав о пересечении земельных участков муниципального образования «Кебезенское сельское поселение» с границами Турочакского лесничества с реестровым номером 04:03-15.1 Министерством будет проведена работа по исключению данных участков из сведений ГЛР.

В границах населенных пунктов Кебезенского сельского поселения Турочакского района Республики Алтай частично расположена особо охраняемая природная территория республиканского значения – памятник природы «Турочакский», который имеет особый режим охраны, утвержденный приказом Минприроды Республики Алтай от 25.07.2018 № 454, реестровый номер границ 04:03-9.1.

Министр



А.И. Сумачаков

Калдекенова Жансая Курметкановна, заместитель начальника отдела организации лесопользования и государственного лесного реестра, 83882259020 (доб. 230), forest04\_use@mail.ru

Майжегишева Асемжана Алмабековна, заместитель начальника отдела экологической безопасности, 83882259020 (доб. 214), mpr\_ra@mail.ru